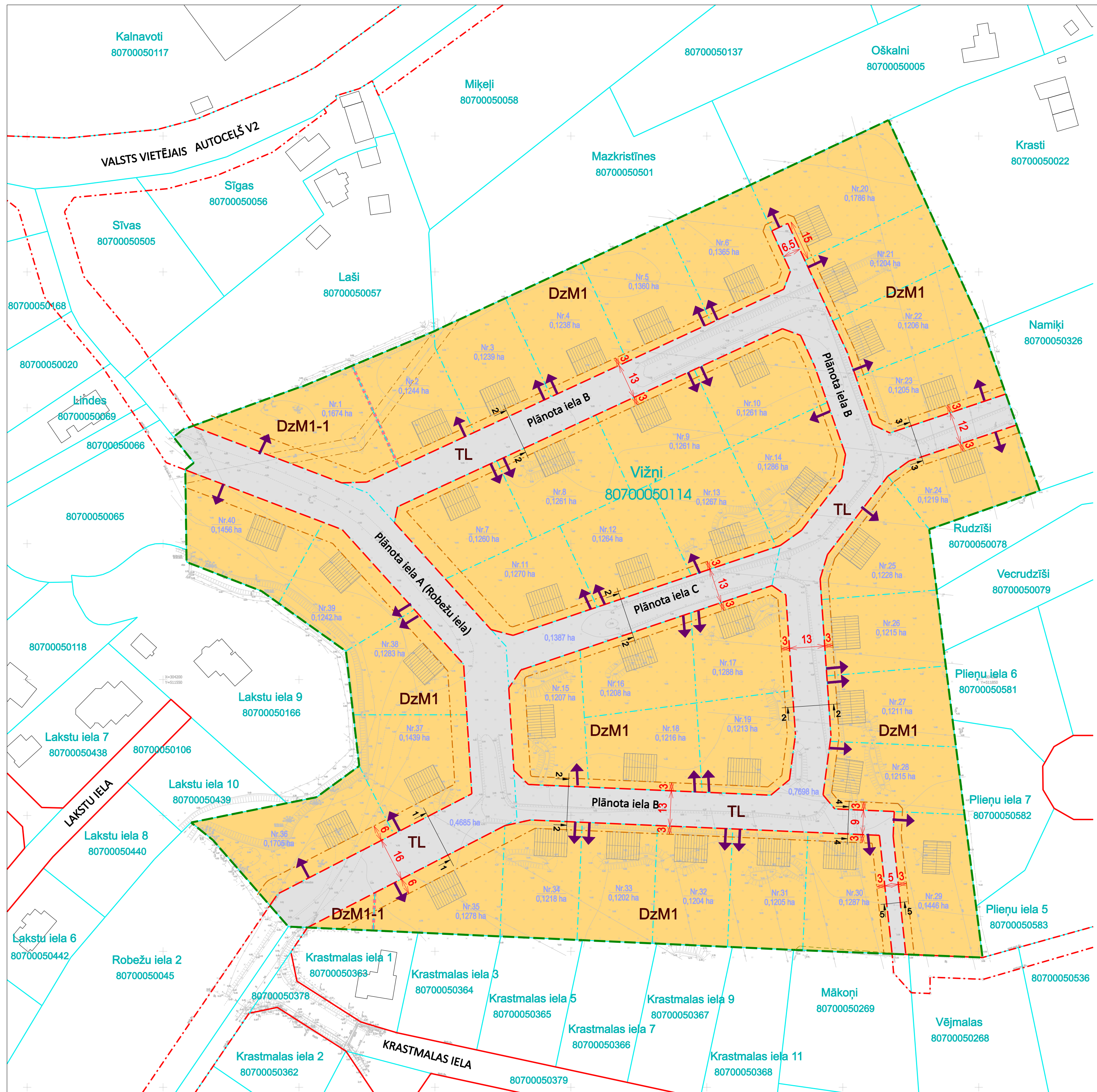
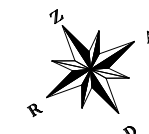


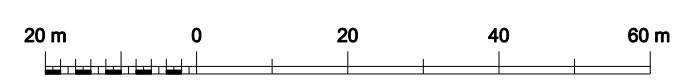
# TERITORIJAS PLĀNOTĀ (ATĻAUTĀ) IZMANTOŠANA

M 1:1000



- APZĪMĒJUMI NOSAUKUMS**
- DETĀLPĻĀNOJUMA TERITORIJAS ROBEŽA
  - ESOŠĀ ZEMES VIENĪBAS ROBEŽA
  - - - PLĀNOTĀ ZEMES VIENĪBAS ROBEŽA
  - ESOŠĀ ZEMES VIENĪBAS ADRESE
  - ZEMES VIENĪBAS KADASTRA APZĪMĒJUMS
  - ESOŠĀ APBŪVE
  - - - PASVALDĪBAS PLĀNOTĀ IELAS SARKANĀ LĪNIJA
  - PLĀNOTĀ IELAS SARKANĀ LĪNIJA
  - PLĀNOTĀ ZEMES VIENĪBAS PLATĪBA / NUMURS
- BŪVLAIDE**
- IELAS ŠĶĒRSPROFILA VIETA
  - ↑ PLĀNOTĀ IEBRAUKTUVE
  - IETECAMĀ APBŪVES IZVIETOJUMA ZONA
- FUNKCIONĀLAIS ZONĒJUMS PĒC SPĒKĀ ESOŠĀ ĶĒKAVAS NOVADA TERITORIJAS PLĀNOJUMA**
- MAZSTĀVU DZĪVOJAMĀS APBŪVES TERITORIJĀ
  - DzM1-1
  - TL
- SATIKSMES INFRASTRUKTŪRAS OBJEKTU TERITORIJĀ**
- - - MAZSTĀVU DZĪVOJAMĀS APBŪVES TERITORIJĀ NOTEIKTĀS APAKŠZONAS ROBEŽA
- AIZSARGJOSLAS UN APRŪTINĀJUMI**
- EKSPLUATĀCIJAS AIZSARGJOSLAS**
  - AIZSARGJOSLAS TERITORIJĀ GAR IELU VAI CEĻU -SARKANĀ LĪNIJA (7312030100)
  - AIZSARGJOSLAS TERITORIJĀ GAR ELEKTRISKO TĪKLU GAISVADU 20 kV LĪNĪJĀM (7312050801)
  - AIZSARGJOSLAS TERITORIJĀ GAR ELEKTRISKO TĪKLU KABELU LĪNIJU (7312050201)
  - VIDES UN DABAS RESURSU AIZSARDZĪBAS AIZSARGJOSLAS**
  - - - ĶĪMISKĀS AIZSARGJOSLAS TERITORIJĀ AP PAZEMES ŪDENS ŅĒMŠANAS VIETU (7311090900)

- PIEZĪMES**
1. ESOŠĀS AIZSARGJOSLAS ATTĒLOTAS SASKANĀ AR LR AIZSARGJOSLU LIKUMU UN SPĒKĀ ESOŠO OLAINES PAGASTA TERITORIJAS PLĀNOJUMU.
  2. ATBILSTOŠI LR AIZSARGJOSLU LIKUMA 34. PANTA PRASĪBĀM SARKANO LĪNIJU ROBEŽĀS NAV ATTĒLOTAS ESOŠO INŽENIERKOMUNIKĀCIJU AIZSARGJOSLAS
  3. ZEMES VIENĪBU (UZMĒRĪTO UN IERĀDĪTO) ROBEŽĀS ATTĒLOTAS ATBILSTOŠI SASKANĀTĀJAM INŽENIERTOPOGRĀFISKAJAM PLĀNAM.
  4. ZEMES VIENĪBU ROBEŽĀS IR ATTĒLOTAS ATBILSTOŠI ZEMES KADASTRĀLĀS UZMĒRĪŠANAS UN VIETĒJĀ ĢEODEZISKĀ TĪKLA PRECIZITĀTEI



Projekta vadītāja I.Kāliņa		Sertifikāta Nr. 1-00380		Pasūtītājs Fiziska persona		<b>METRUM</b> SIA "METRUM" H, Reģ.Nr.4010360908 Ģertrūdes iela 47-3, Rīga, LV-1011 www.metrum.lv
Kartogrāfe I.Kāliņa		2022		Līguma Nr. H-21-00009		
Kartes dati: topogrāfiskā plāns M 1:500 (uzm. SIA "METRUM"); reģistrēta pašvaldības ADTI datu bāzē ar Nr.TP 224544; Latvijas ģeodēzisko koordinātu sistēma (LKS-92 TM), LAS 2000,5, mēroga koef. 0,999602				Lapas nosaukums TERITORIJAS PLĀNOTĀ (ATĻAUTĀ) IZMANTOŠANA		Mērogs M 1:1000
						Lapa 2
						Lapu skaits 6