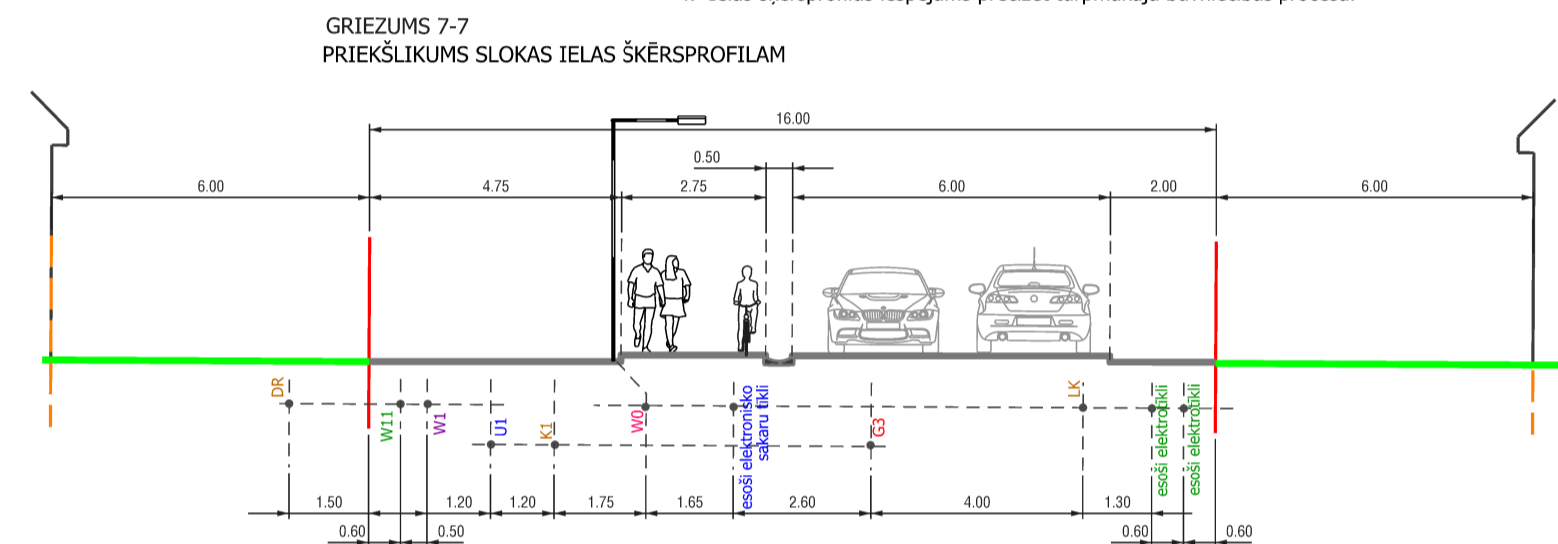
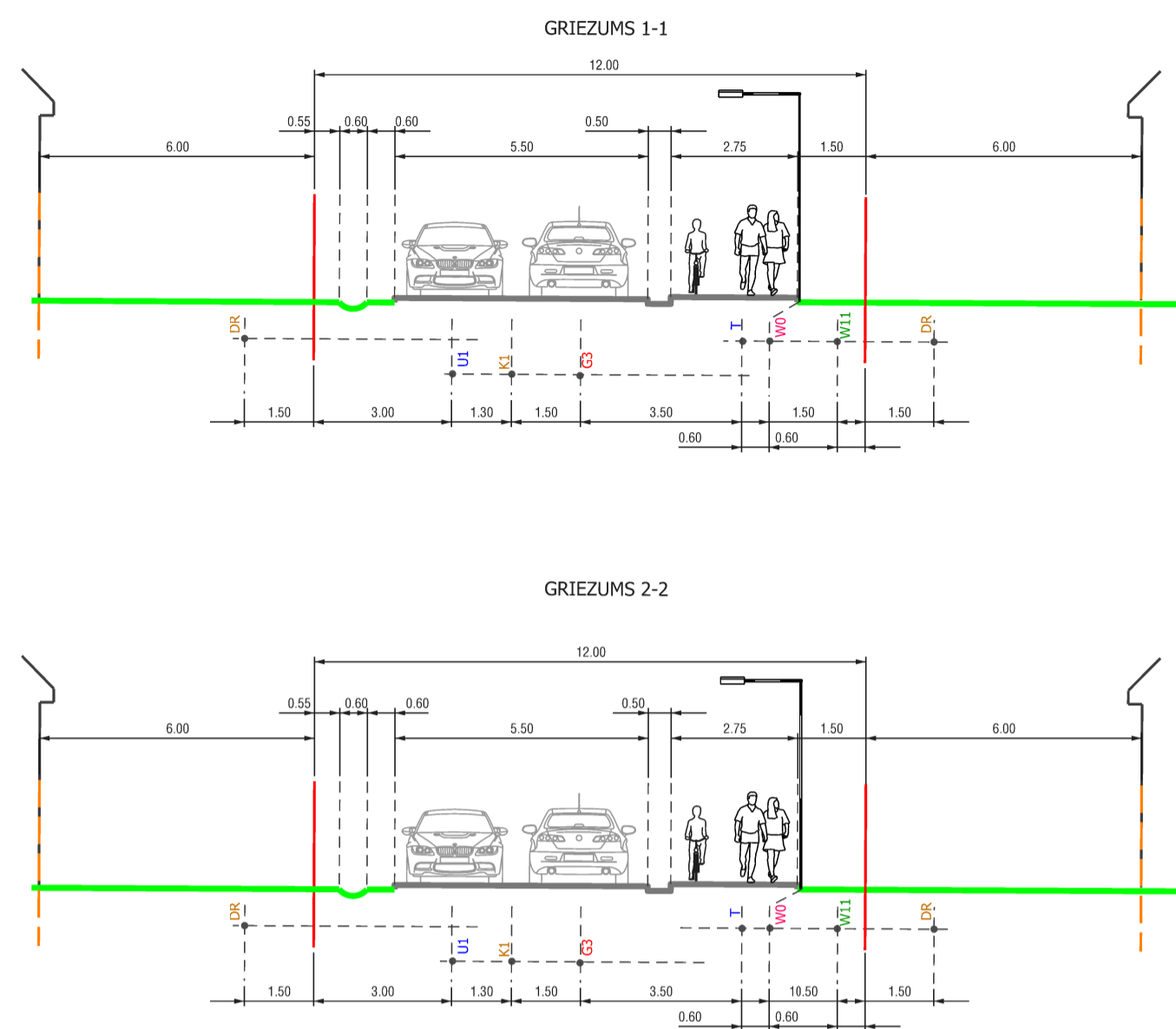


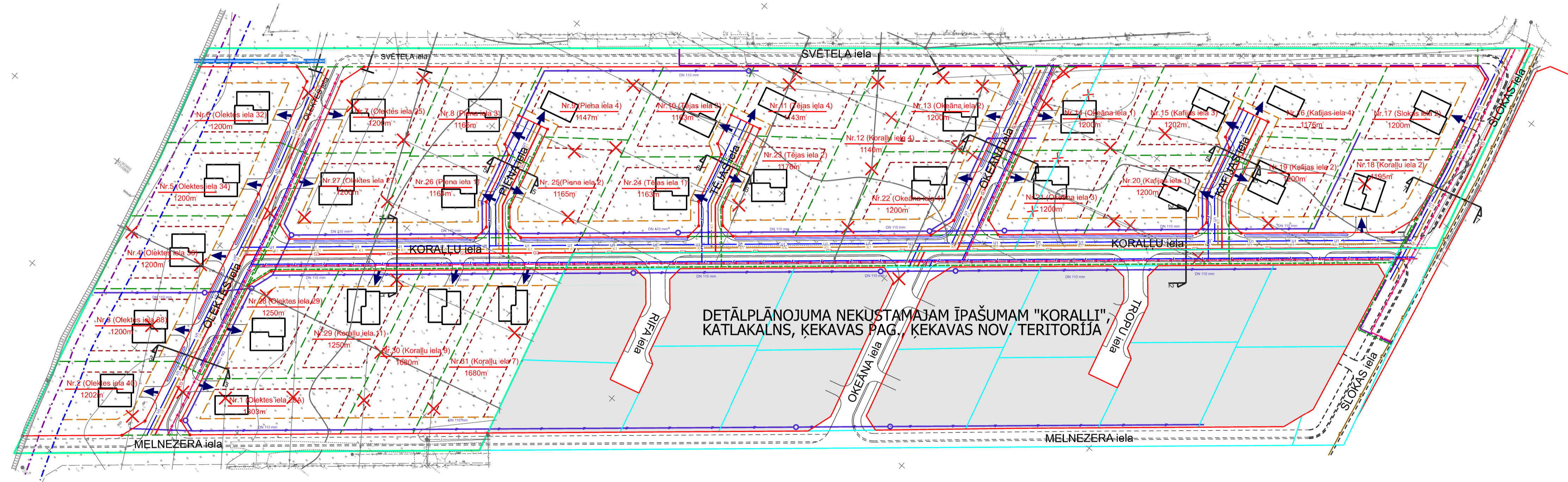


# INŽENIERKOMUNIKĀCIJU IZVIETOJUMA SHĒMA



APZĪMĒJUMI	NOSAUKUMS
[Green line]	Detālplānojuma robeža
[Blue line]	Zemesgabala robeža
[Dashed green line]	Plānotās zemes vienības robežas
[Dashed red line]	Likvidējamā zemesgabala robeža
[Red line with 'X']	Zemes vienības numurs plānā (plānotā adrese) un plānotā platība
[Red line with 'X']	Pašvaldības projektētās ielu sarkanās līnijas (atbilstoši Ķekavas novada Ķekavas pagasta teritorijas plānojumam 2008.-2021.gadam)
[Red line with 'X']	Ielu sarkanās līnijas ar lūzumpunktiem
[Orange line]	Būvlaide
[Red dashed line]	Apbūves līnija
[Black box]	Plānotais apbūves izvietojums (izvietojums precizējams turpmākajā būvniecības procesā)
[Black box]	Transporta infrastruktūras teritorija, kura nav nepieciešama detālplānojuma teritorijas attīstībai
[Blue arrow]	Plānotā iebrauktuve zemesgabala (precizējams turpmākajā būvniecības procesā)
[Blue arrow]	Dabiskas ūdensvada vides un dabas resursu aizsardzības aizsargjoslas teritorija pilsētās un ciemos
[Red line]	Tauvas josla
[Red line]	Demontējama/likvidējama elektrotīklu gaisvadu līnija
[Red line]	Demontējama/likvidējama drenāžas sistēma
[Blue line]	Plānotā drenāžas sistēma (izvietojums precizējams turpmākajā būvniecības procesā)
[Red line]	Plānotais glāzes vads (izvietojums precizējams turpmākajā būvniecības procesā)
[Red line]	Plānotie sadzīves kanalizācijas tīkli (izvietojums precizējams turpmākajā būvniecības procesā)
[Red line]	Plānotais ūdensvads (izvietojums precizējams turpmākajā būvniecības procesā)
[Red line]	Plānotais ielas apgaismojums (izvietojums precizējams turpmākajā būvniecības procesā)
[Red line]	Plānotie 0,4kV elektrotīkli (izvietojums precizējams turpmākajā būvniecības procesā)
[Red line]	Plānotie elektrotīkli (izvietojums precizējams turpmākajā būvniecības procesā)
[Red line]	Plānotie elektronisko sakaru tīkli (izvietojums precizējams turpmākajā būvniecības procesā)
[Red line]	Plānotā lietus kanalizācija (izvietojums precizējams turpmākajā būvniecības procesā)
[Red line]	Plānotās evakuācijas (izvietojums precizējams turpmākajā būvniecības procesā)
[Red line]	Plānotā ūdens nēšanas vieta ugunsdzēsības vajadzībām (izvietojums precizējams turpmākajā būvniecības procesā)

- PIEZĪMES:**
- Vaiem inženierkomunikāciju pieslēgumiem izstrādājami tehniskie projekti saskaņā ar institūciju izsniegtajiem tehniskajiem noteikumiem.
  - Plānoto inženierkomunikāciju izvietojums precizējams turpmākajā būvniecības procesā.
  - Pēc inženierkomunikāciju izbūves komunikācijām nosakāmas aizsargjoslas saskaņā ar Aizsargjoslu likumu.
  - Ielas šķēršņi iespējams precizēt turpmākajā būvniecības procesā.



PIEZĪMES:  
 1. Izstrādājuma veikta 2021.gada 13.jūnijā.  
 2. Izstrādājuma veicis: SIA "Inženierkomunikācijas".  
 3. Lielākā TM koordināte: 566001.  
 4. Lielākā norietējuma koordināte: 566001.  
 5. Lielākā austruma koordināte: 566001.  
 6. Lielākā ziemeļu koordināte: 566001.  
 7. Lielākā dienvidu koordināte: 566001.  
 8. Lielākā rietumu koordināte: 566001.  
 9. Lielākā dienvidaustrumu koordināte: 566001.  
 10. Lielākā dienvidrietumu koordināte: 566001.  
 11. Lielākā ziemeļaustrumu koordināte: 566001.  
 12. Lielākā ziemeļrietumu koordināte: 566001.  
 13. Lielākā dienvidaustrumu koordināte: 566001.  
 14. Lielākā dienvidrietumu koordināte: 566001.  
 15. Lielākā ziemeļaustrumu koordināte: 566001.  
 16. Lielākā ziemeļrietumu koordināte: 566001.  
 17. Lielākā dienvidaustrumu koordināte: 566001.  
 18. Lielākā dienvidrietumu koordināte: 566001.  
 19. Lielākā ziemeļaustrumu koordināte: 566001.  
 20. Lielākā ziemeļrietumu koordināte: 566001.  
 21. Lielākā dienvidaustrumu koordināte: 566001.  
 22. Lielākā dienvidrietumu koordināte: 566001.  
 23. Lielākā ziemeļaustrumu koordināte: 566001.  
 24. Lielākā ziemeļrietumu koordināte: 566001.  
 25. Lielākā dienvidaustrumu koordināte: 566001.  
 26. Lielākā dienvidrietumu koordināte: 566001.  
 27. Lielākā ziemeļaustrumu koordināte: 566001.  
 28. Lielākā ziemeļrietumu koordināte: 566001.  
 29. Lielākā dienvidaustrumu koordināte: 566001.  
 30. Lielākā dienvidrietumu koordināte: 566001.  
 31. Lielākā ziemeļaustrumu koordināte: 566001.  
 32. Lielākā ziemeļrietumu koordināte: 566001.  
 33. Lielākā dienvidaustrumu koordināte: 566001.  
 34. Lielākā dienvidrietumu koordināte: 566001.  
 35. Lielākā ziemeļaustrumu koordināte: 566001.  
 36. Lielākā ziemeļrietumu koordināte: 566001.  
 37. Lielākā dienvidaustrumu koordināte: 566001.  
 38. Lielākā dienvidrietumu koordināte: 566001.  
 39. Lielākā ziemeļaustrumu koordināte: 566001.  
 40. Lielākā ziemeļrietumu koordināte: 566001.  
 41. Lielākā dienvidaustrumu koordināte: 566001.  
 42. Lielākā dienvidrietumu koordināte: 566001.  
 43. Lielākā ziemeļaustrumu koordināte: 566001.  
 44. Lielākā ziemeļrietumu koordināte: 566001.  
 45. Lielākā dienvidaustrumu koordināte: 566001.  
 46. Lielākā dienvidrietumu koordināte: 566001.  
 47. Lielākā ziemeļaustrumu koordināte: 566001.  
 48. Lielākā ziemeļrietumu koordināte: 566001.  
 49. Lielākā dienvidaustrumu koordināte: 566001.  
 50. Lielākā dienvidrietumu koordināte: 566001.  
 51. Lielākā ziemeļaustrumu koordināte: 566001.  
 52. Lielākā ziemeļrietumu koordināte: 566001.  
 53. Lielākā dienvidaustrumu koordināte: 566001.  
 54. Lielākā dienvidrietumu koordināte: 566001.  
 55. Lielākā ziemeļaustrumu koordināte: 566001.  
 56. Lielākā ziemeļrietumu koordināte: 566001.  
 57. Lielākā dienvidaustrumu koordināte: 566001.  
 58. Lielākā dienvidrietumu koordināte: 566001.  
 59. Lielākā ziemeļaustrumu koordināte: 566001.  
 60. Lielākā ziemeļrietumu koordināte: 566001.  
 61. Lielākā dienvidaustrumu koordināte: 566001.  
 62. Lielākā dienvidrietumu koordināte: 566001.  
 63. Lielākā ziemeļaustrumu koordināte: 566001.  
 64. Lielākā ziemeļrietumu koordināte: 566001.  
 65. Lielākā dienvidaustrumu koordināte: 566001.  
 66. Lielākā dienvidrietumu koordināte: 566001.  
 67. Lielākā ziemeļaustrumu koordināte: 566001.  
 68. Lielākā ziemeļrietumu koordināte: 566001.  
 69. Lielākā dienvidaustrumu koordināte: 566001.  
 70. Lielākā dienvidrietumu koordināte: 566001.  
 71. Lielākā ziemeļaustrumu koordināte: 566001.  
 72. Lielākā ziemeļrietumu koordināte: 566001.  
 73. Lielākā dienvidaustrumu koordināte: 566001.  
 74. Lielākā dienvidrietumu koordināte: 566001.  
 75. Lielākā ziemeļaustrumu koordināte: 566001.  
 76. Lielākā ziemeļrietumu koordināte: 566001.  
 77. Lielākā dienvidaustrumu koordināte: 566001.  
 78. Lielākā dienvidrietumu koordināte: 566001.  
 79. Lielākā ziemeļaustrumu koordināte: 566001.  
 80. Lielākā ziemeļrietumu koordināte: 566001.  
 81. Lielākā dienvidaustrumu koordināte: 566001.  
 82. Lielākā dienvidrietumu koordināte: 566001.  
 83. Lielākā ziemeļaustrumu koordināte: 566001.  
 84. Lielākā ziemeļrietumu koordināte: 566001.  
 85. Lielākā dienvidaustrumu koordināte: 566001.  
 86. Lielākā dienvidrietumu koordināte: 566001.  
 87. Lielākā ziemeļaustrumu koordināte: 566001.  
 88. Lielākā ziemeļrietumu koordināte: 566001.  
 89. Lielākā dienvidaustrumu koordināte: 566001.  
 90. Lielākā dienvidrietumu koordināte: 566001.  
 91. Lielākā ziemeļaustrumu koordināte: 566001.  
 92. Lielākā ziemeļrietumu koordināte: 566001.  
 93. Lielākā dienvidaustrumu koordināte: 566001.  
 94. Lielākā dienvidrietumu koordināte: 566001.  
 95. Lielākā ziemeļaustrumu koordināte: 566001.  
 96. Lielākā ziemeļrietumu koordināte: 566001.  
 97. Lielākā dienvidaustrumu koordināte: 566001.  
 98. Lielākā dienvidrietumu koordināte: 566001.  
 99. Lielākā ziemeļaustrumu koordināte: 566001.  
 100. Lielākā ziemeļrietumu koordināte: 566001.

Plāna nosaukums: Topogrāfiskais plāns		Objekta ID numurs: T0603	Lapa: 2
Pasūtītājs: SIA "KK Properties"		Lapas: 2	Mērogs: 1:500
Pasūtījuma datums: 06.08.2021		Platība: 5,81ha	
Vadītājs: Edgars Brīnčonks			
Geogrāfists: Māris Freimanis			
Sert Nr.: CO005			
Mērnieka palīgs:			

SIA "S. Darbnica", reģ. nr. 40103480281 Lauku iela 35-69, Jūrmala, LV-2016, +371 26493223 www.paukles@gmail.com		Objekts: DETĀLPLĀNOJUMS nekustamajam īpašumam "SVĒTĒLA-2" un "VILGERTINI", Kattakalna, Ķekavas pagastā, Ķekavas novads	
Lapas nosaukums: INŽENIERKOMUNIKĀCIJU IZVIETOJUMA SHĒMA		Lapas nr.3    Lapa skaits 4	
Vadītāja: I.Pūke	2022.	Grāfiskā daļa sagatavota mērogā 1:500	Lapas nr.3    Lapa skaits 4
Plānotāja: E.Lankovska	2022.	Izstrādājis mērogs M 1:1000	Lapas nr.3    Lapa skaits 4
Kartogrāfs: L.Magdeburgere	2022.		Lapas nr.3    Lapa skaits 4