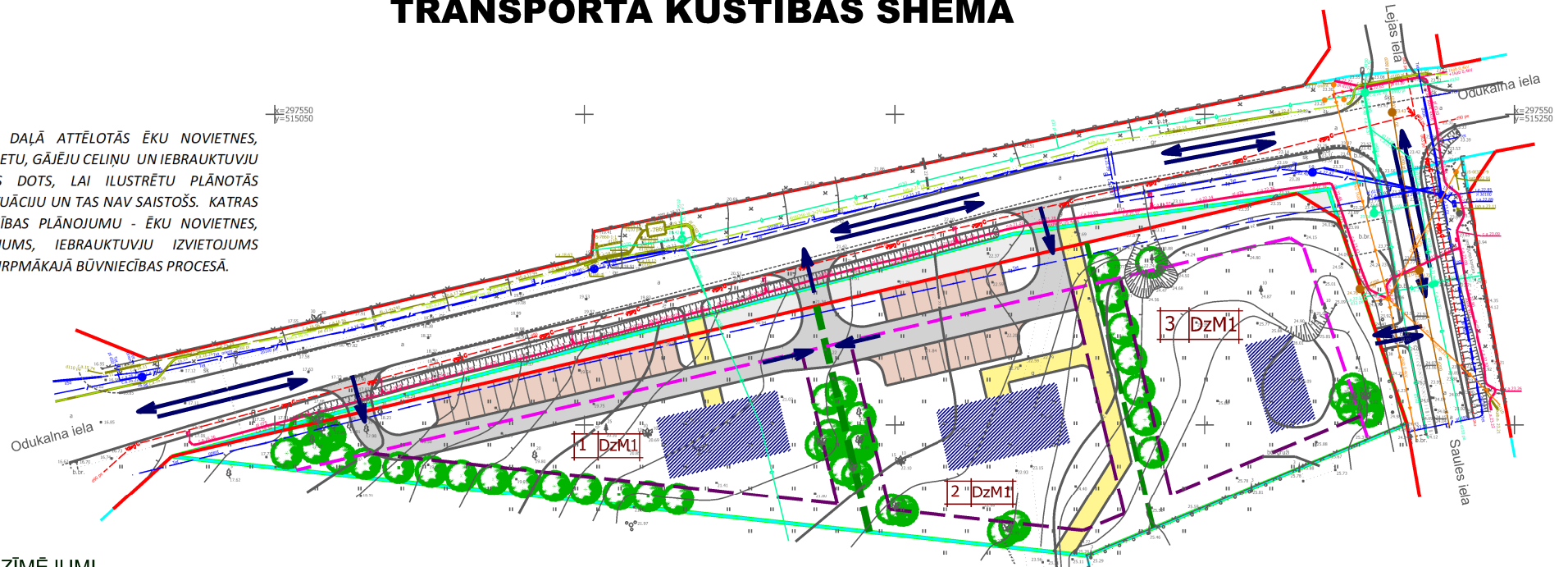















TRANSPORTA KUSTĪBAS SHĒMA


PIEZĪME:

GRAFISKAJĀ DAĻĀ ATTĒLOTĀS ĒKU NOVĪETNES, AUTOSTĀVVIETU, GĀJĒJU CELIŅU UN IEBRAUKTUVJU IZVIETOJUMS DOTS, LAI ILUSTRĒTU PLĀNOTĀS APBŪVES SITUĀCIJU UN TAS NAV SAISTOŠS. KATRAS ZEMES VIENĪBAS PLĀNOJUMU - ĒKU NOVĪETNES, LABIEKĀRTOJUMS, IEBRAUKTUVJU IZVIETOJUMS RISINĀMS TURPMĀKAJĀ BŪVNICĪBAS PROCESĀ.



APZĪMĒJUMI

-  DETĀLPLĀNOJUMA TERITORIJA
-  ZEMES VIENĪBU ROBEŽA
-  ESOŠĀS SARKANĀS LĪNIJAS
-  PROJEKTĒJAMĀS ZEMES VIENĪBAS ROBEŽA
-  PROJEKTĒJAMĀ BŪVLAIDE
-  PROJEKTĒJAMĀ APBŪVES LĪNIJA
-  ORIENTĒJOŠĀ IEBRAUKTUVE / IZBRAUKTUVE TERITORIJĀ (precizējams turpmākajā būvniecības procesā)
-  ORIENTĒJOŠAIS APBŪVES IZVIETOJUMS (izvietojums precizējams būvniecības procesā)
-  PLĀNOTĀS BRAUKTUVES TERITORIJĀ (izvietojums precizējams būvniecības procesā)
-  PLĀNOTĀ AUTSTĀVVIETU ZONA (precizējama būvniecības procesā)
-  GĀJĒJU CELIŅI (izvietojums precizējams būvniecības procesā)
-  PLĀNOTĀ APZALUMOŠANAS ZONA TROKŠŅU MAZIŅĀŠANAI (izvietojums precizējams būvniecības procesā)
-  APBŪVEI PAREDZĒTO ZEMES VIENĪBU APZĪMĒJUMS

 SIA "8.Darbnica", reģ.nr.40103480281 Lauku iela 35-69, Jūrmala, LV-2016, +371 26439223 iveta.puuke@gmail.com			Objekts:		
			DETĀLPLĀNOJUMS zemesgabalam Odukalna ielā 4 Odukalns, Ķekavas pagasts, Ķekavas novads		
Lapas nosaukums			TRANSPORTA KUSTĪBAS SHĒMA		
Vadītāja	I.Pūķe		2023.		
Plānotāja	E.Lankovska		2023.	Grafiskā daļa sagatavota mērogā 1:500;	Lapas nr.3
Kartogrāfe	L.Magdeburgere		2023.	izdrukas mērogs M 1:1000	Lapu skaists 4
				Līgums Nr.08-13/2022	