

# TRANSPORTA KUSTĪBAS SHĒMA

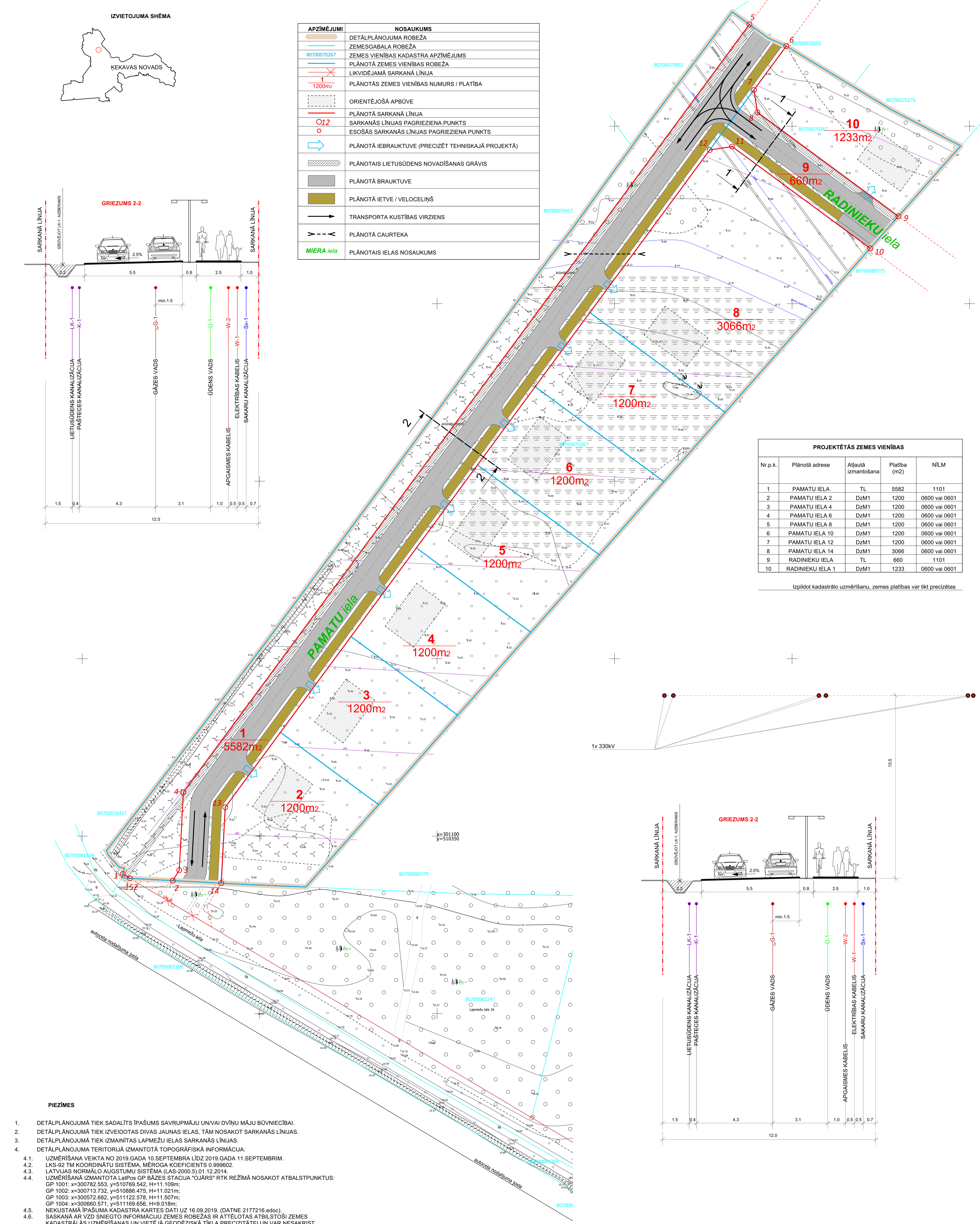
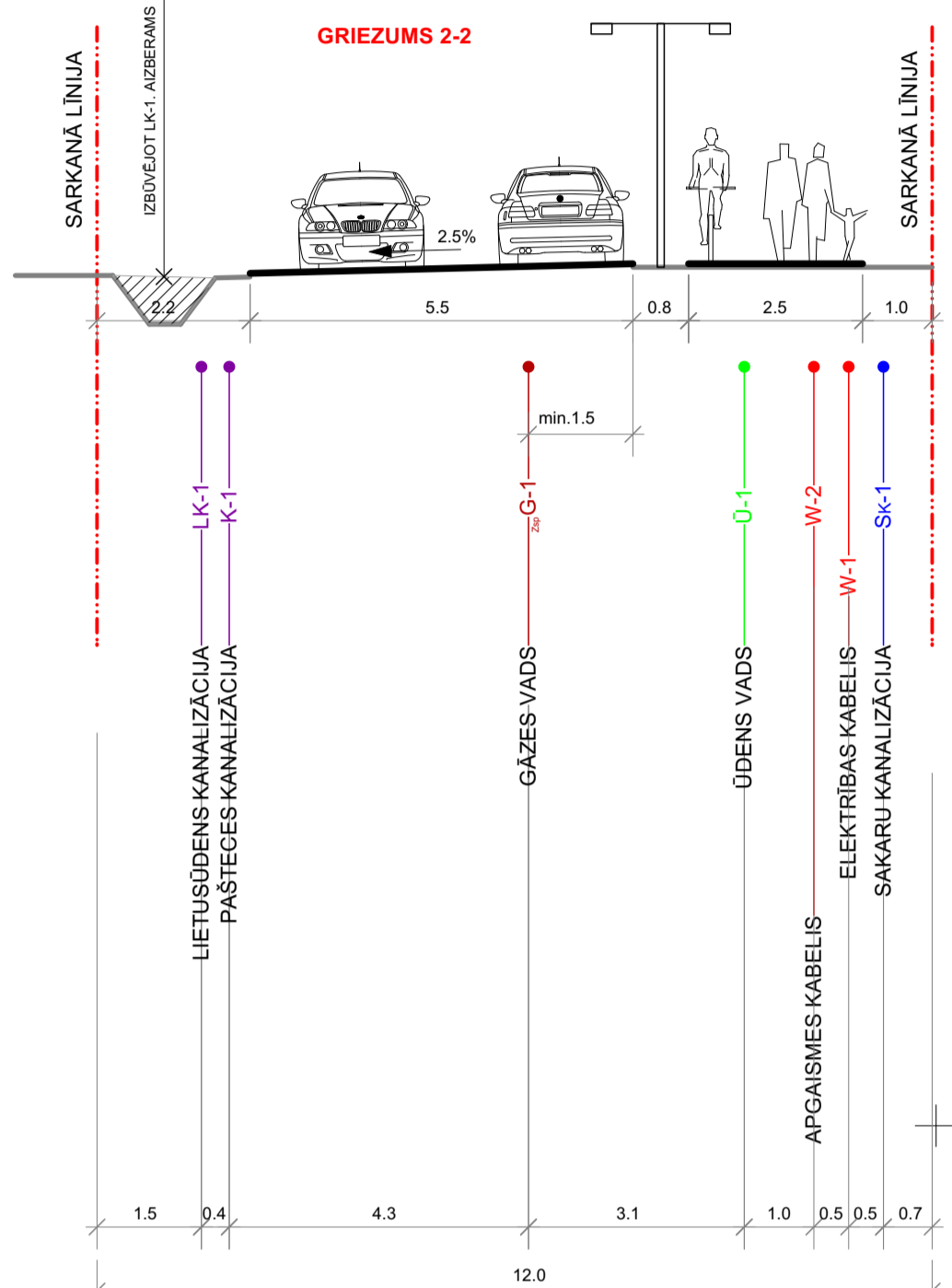
M 1:500

**MDC** Datu servīsa pakalpojumu ADI datu bāze  
 Uzņēmums reģistrēts ar Nr. 8070 TP 192982  
 2019.gada 17.oktobrī  
 SIA "Mērniecības Darbi Centrs" Limbuļu iela 9-486, Rīga, LV-1005  
 Tālr.: +371 6749633 Fakss: +371 67381483 e-pasts: info@mdc.lv www.mdc.lv www.slogoprojekt.lv

## IZVIETOJUMA SHĒMA

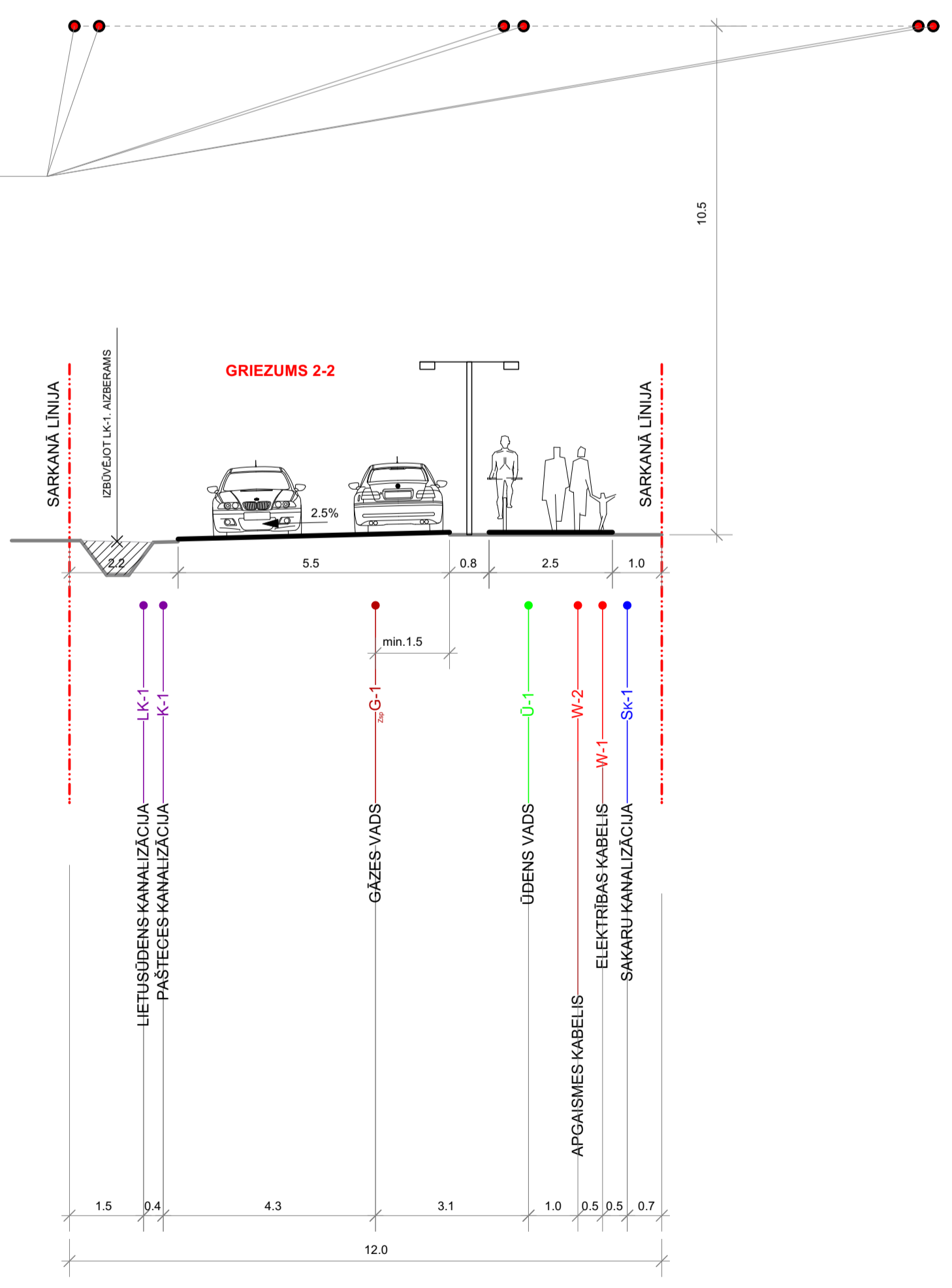


APZĪMĒJUMI	NOSAUKUMS
	DETĀLPLĀNOJUMA ROBEŽA
	ZEMESGABALA ROBEŽA
	ZEMES VIENĪBAS KADAŠTRA APZĪMĒJUMS
	PLĀNOTĀ ZEMES VIENĪBAS ROBEŽA
	LIKVIDĒJAMĀ SARKANĀ LĪNIJA
	PLĀNOTĀS ZEMES VIENĪBAS NUMURS / PLATĪBA
	ORIENTEJOŠĀ APBŪVE
	PLĀNOTĀ SARKANĀ LĪNIJA
	SARKANĀS LĪNIJAS PAGRIEZIENA PUNKTS
	ESOŠĀS SARKANĀS LĪNIJAS PAGRIEZIENA PUNKTS
	PLĀNOTĀ IEBRAUKTIVE (PRECIZĒT TEHNISKAJĀ PROJEKTĀ)
	PLĀNOTAIS LIETUSŪDENS NOVADĪŠANAS GRĀVIS
	PLĀNOTĀ BRAUKTIVE
	PLĀNOTĀ IETVE / VELOCELIŅŠ
	TRANSPORTA KUSTĪBAS VIRZIENS
	PLĀNOTĀ CAURTEKA
	MIERA iela PLĀNOTAIS IELAS NOSAUKUMS

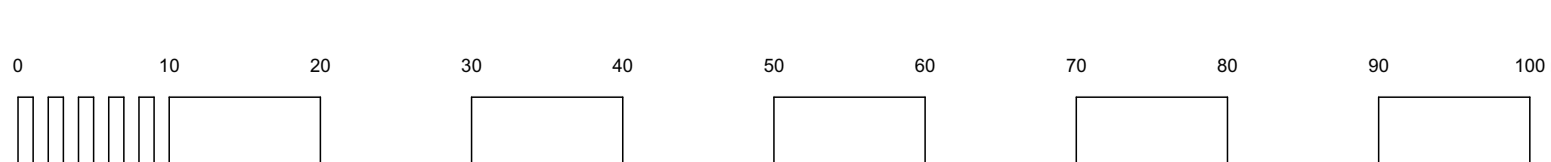


PROJEKTĒTĀS ZEMES VIENĪBAS				
Nr.p.k.	Plānotā adrese	Atļautā izmantošana	Platība (m <sup>2</sup> )	NILM
1	PAMATU IELA	TL	5582	1101
2	PAMATU IELA 2	DzM1	1200	0600 vai 0601
3	PAMATU IELA 4	DzM1	1200	0600 vai 0601
4	PAMATU IELA 6	DzM1	1200	0600 vai 0601
5	PAMATU IELA 8	DzM1	1200	0600 vai 0601
6	PAMATU IELA 10	DzM1	1200	0600 vai 0601
7	PAMATU IELA 12	DzM1	1200	0600 vai 0601
8	PAMATU IELA 14	DzM1	3066	0600 vai 0601
9	RADINIEKU IELA	TL	660	1101
10	RADINIEKU IELA 1	DzM1	1233	0600 vai 0601

Izpildot kadastrālo uzmērīšanu, zemes platības var tikt precizētas



- PIEZĪMES**
- DETĀLPLĀNOJUMĀ TIEK SADALĪTS IPĀŠUMS SAVRUPMĀJU UNVAI DVĪŅU MĀJU BŪVNIECĪBĀI.
  - DETĀLPLĀNOJUMĀ TIEK IZVEIDOTAS DIVAS JAUNAS IELAS, TĀM NOSAKOT SARKANĀS LĪNIJAS.
  - DETĀLPLĀNOJUMĀ TIEK IZMAINĪTAS LAPMEŽU IELAS SARKANĀS LĪNIJAS.
  - DETĀLPLĀNOJUMA TERITORIJĀ IZMANTOTĀ TOPOGRĀFISKĀ INFORMĀCIJA:
    - UZMĒRĪŠANA VEIKTĀ NO 2019.GADA 10.SEPTEMBRA LĪDZ 2019.GADA 11.SEPTEMBRIM.
    - LKS-92 TM KOORDINĀTU SISTĒMA, MĒROGA KOEFICIENTS 0.999602.
    - LATVIJAS NORMĀLO AUGSTUMU SISTĒMA (LAS-2000.5).01.12.2014.
    - UZMĒRĪŠANĀ IZMANTOTĀ LatPos GP BĀZES STACIJA "OJĀRS" RTK REŽĪMĀ NOSAKOT ATBALSTPUNKTUS:  
 GP 1001: x=300782.553, y=510769.542, H=11.109m;  
 GP 1002: x=300713.732, y=510886.475, H=11.021m;  
 GP 1003: x=300572.682, y=511122.578, H=11.507m;  
 GP 1004: x=300660.571, y=511169.656, H=9.018m;
    - NEKUSTAMĀ IPĀŠUMA KADAŠTRA KARTES DATI UZ 16.09.2019. (DATNE 2177216.edoc).
    - SASKANĀ AR VZD SNIEGTO INFORMĀCIJU ZEMES ROBEŽAS IR ATTELOTAS ATBILSTOŠI ZEMES KADAŠTRĀLĀS UZMĒRĪŠANAS UN VIETĒJĀ ĢEODEZISKĀ TĪKLA PRECIZITĀTEI UN VAR NESAKRIST AR SITUĀCIJU PLĀNĀ.
    - TOPOGRĀFISKE APZĪMĒJUMI IR ATTELOTI ATBILSTOŠI MK NOTEIKUMU NR.281 1.PIELIKUMAM.
    - IELU SARKANĀS LĪNIJAS ATTELOTAS ATBILSTOŠI ĶEKAVAS NOVADA TERITORIJAS PLĀNOJUMAM.
    - INŽENIERTEHNISKĀS KOMUNIKĀCIJAS DAĻĒJI APSEKOTAS DABĀ UN SALĪDZINĀTAS APKALPOJOŠĀJĀS ORGANIZĀCIJĀS.
    - OBJEKTA PLATĪBA 22.59 HA.
    - TOPOGRĀFISKĀ PLĀNA MĒROGA PRECIZITĀTE 1:500.



 PASŪTĪJUMS NR.: 20-21-RPI IZSTRĀDES VADĪTĀJS: SERT.:Nr.1-00667 IZSTRĀDĀTĀJS: SERT.:Nr.1-00667 LĪGUMA/ARHĪVA NR.: 20-21-RPI	tālr.: +371 29228183 artis_gedrovics@inbox.lv Liepājas 31-1, Rīga LV-1002	<b>DETĀLPLĀNOJUMS IPĀŠUMAM</b> <b>"NIEDRUPES"</b> (KAD.NR.8070 007 0267) KROGSILĀ, ĶEKAVAS PAG., ĶEKAVAS NOVADĀ	LKS-92 TM m.k.0.999602
	PASŪTĪTĀJS: A.GEDROVICS A.GEDROVICS	RASĒJUMS: TRANSPORTA KUSTĪBAS SHĒMA	LAPU SKAITS 7

18.04.2022. M 1:500