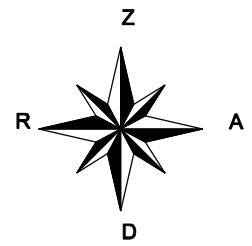
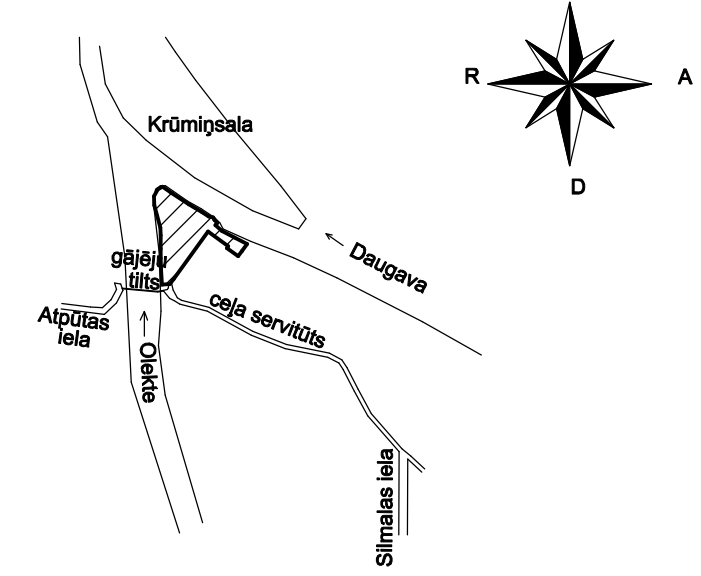


Teritorijas izvietojuma shēma



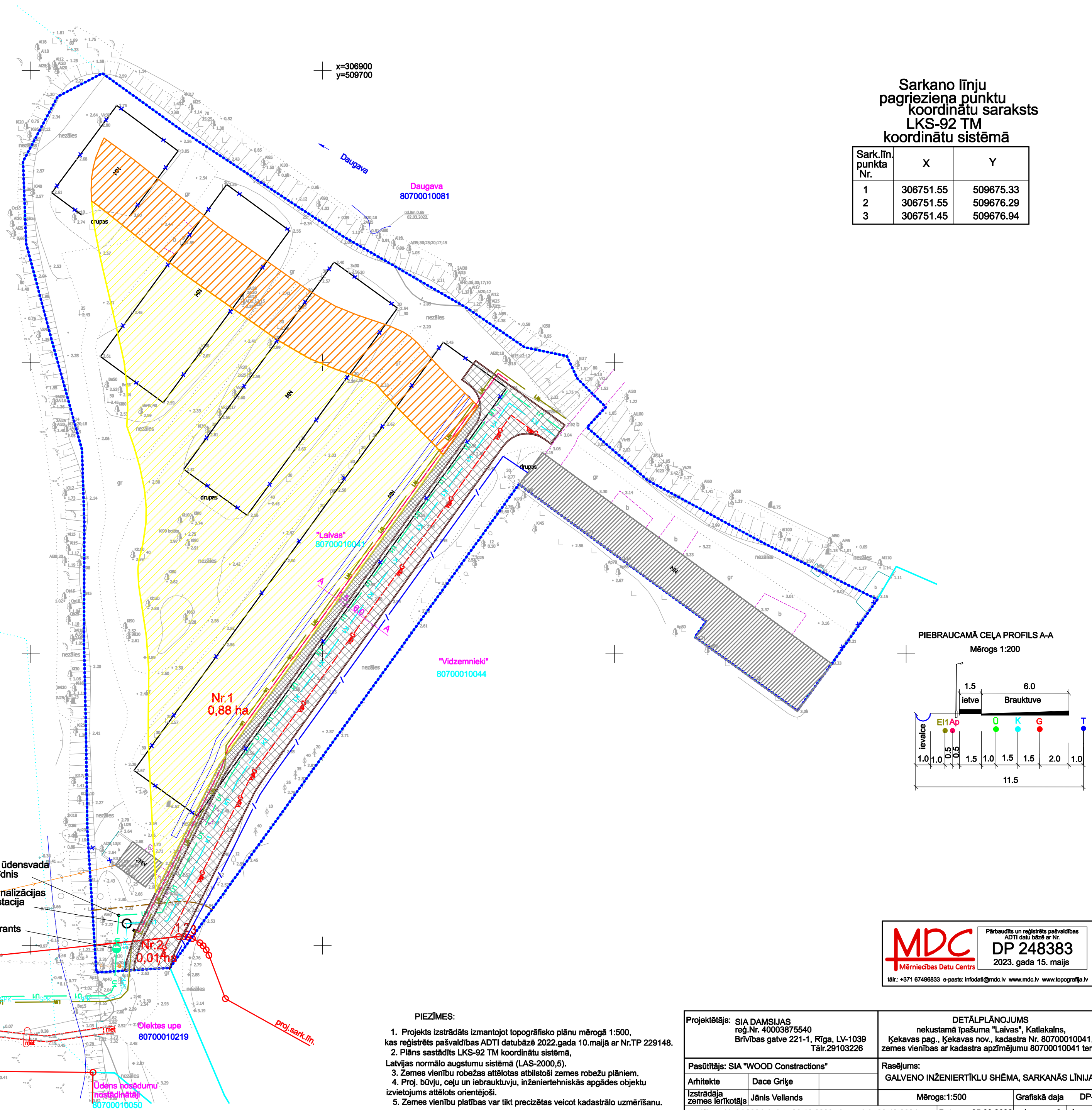
x=306900
y=509700

Sarkano līnju
pagriezienu punktu
koordinātu saraksts
LKS-92 TM
koordinātu sistēmā

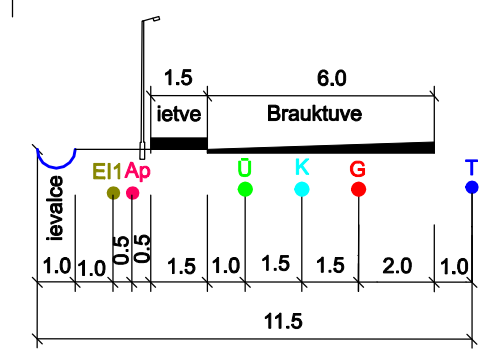
Sark.līn. punkta Nr.	X	Y
1	306751.55	509675.33
2	306751.55	509676.29
3	306751.45	509676.94

PIENĒMTIE APZĪMĒJUMI:

- detālplānojuma teritorijas robeža
- Nr.1
0,88 ha proj. zemes vienības Nr. un platība hektāros
- esošo zemes vienību robežlīnija
- proj. zemes vienību robežlīnija
- sark.līn. sarkanā līnija
- o 1 sarkanās līnijas pagriezienu punkts un numurs detālplānojuma teritorijā būvvalde
- apbūves novietojuma teritorija
- teritorija, kur atļauta tikai sporta un atpūtas objektu būvniecība
- esošā saglabājamā apbūve
- demontējamās būves
- orient. piebraucamā ceļa brauktuve un ietve
- W1— proj. zemsprieguma elektrības kabelis (novietojums attēlots orientējoši)
- T— proj. telefonkabeļu kanalizācija (novietojums attēlots orientējoši)
- G— proj. gāzes vads (novietojums attēlots orientējoši)
- S— proj. ielu apgaismošanas kabelis (novietojums attēlots orientējoši)
- U1— proj. ūdensvads (novietojums attēlots orientējoši)
- K1— proj. sadzīves kanalizācijas paštecis vads (novietojums attēlots orientējoši)
- SPK— proj. sadzīves kanalizācijas spiedvads (novietojums attēlots orientējoši)
- proj. lietus ūdens ievaika (novietojums attēlots orientējoši)
- proj. elektrības sadales skapis (novietojums attēlots orientējoši)



PIEBRAUCAMĀ CEĻA PROFILS A-A
Mērogs 1:200



proj. ūdensvadsvads līdz esošajam ūdensvadam Atpūtas ielā

proj. sadzīves kanalizācijas spiedvads līdz esošajam kanalizācijas spiedvadam Atpūtas ielā

proj. 0,4 kV kabeļlīnija līdz T20259 autoceļa V1 Valdauci-Rāmava un Atpūtas ielas krustojumā

proj. ūdensvada aizbīdnis

proj. kanalizācijas sūkņu stacija

proj. hidrants

Olektes upe 80700010219

Olektes upe 80700010082

Ūdens nosūdamu nestādnīnāji 80700010050

- PIEZĪMES:
- Projekts izstrādāts izmantojot topogrāfisko plānu mērogā 1:500, kas reģistrēts pašvaldības ADTI datubāzē 2022.gada 10.maijā ar Nr.TP 229148.
 - Plāns sastādīts LKS-92 TM koordinātu sistēmā, Latvijas normālo augstumu sistēmā (LAS-2000,5).
 - Zemes vienību robežas attēlotas atbilstoši zemes robežu plāniem.
 - Proj. būvju, ceļu un iebraukuvju, inženiertehniskās apgādes objektu izvietojums attēlots orientējoši.
 - Zemes vienību platības var tikt precizētas veicot kadastrālo uzmērīšanu.

MDC Mērmēģniecības Datu Centrs

Pārbaudīts un reģistrēts pašvaldības ADTI datubāzē ar Nr. DP 248383

2023. gada 15. maijs

tālrunis: +371 67496833 e-pasts: info@mdc.lv www.mdc.lv www.topografija.lv

Projektētājs: SIA DAMSLIJS reģ.Nr. 40003875540 Brīvības gatve 221-1, Rīga, LV-1039 Tālrunis: 29103226		DETĀLPLĀNOJUMS nekustamā īpašuma "Laivas", Katlakalna, Ķekavas pag., Ķekavas nov., kadastra Nr. 80700010041, zemes vienības ar kadastra apzīmējumu 80700010041 teritorijā	
Pasūtītājs: SIA "WOOD Constructions"		Rasējums: GALVENO INŽENIERTĪKLU SHĒMA, SARKANĀS LĪNIJAS	
Arhitekts: Dace Griķe	Izstrādāja zemes līknotājs: Jānis Veilands	Mērogs: 1:500	Grafiskā daļa: DP-3
sertifikāta Nr.AA0024, izdots 30.12.2009, derīgs līdz 29.12.2024.		Datums: 05.09.2022.	Lapa: 3 Lapas: 3