


Apzīmējumi:

- projektētās teritorijas robeža
- - - projektēto zemes vienību robežas
- Nr.2 80700083964
1.4437 ha projektētās zemes vienības numurs, kadastra apzīmējums un platība
- 80700081950 zemes vienības kadastra apzīmējums
- esošās zemes vienības robežas/ robežpunkti
- - - nekustamā īpašuma objekta apgrūtinājuma robeža


Esošās zemes vienības	
Kadastra apzīmējums	Platība
8070 008 1950	1,62 ha

Projektētās zemes vienības				Apgrūtinājumi	
Nr.	Kadastra apzīmējums	Platības no esošajām zemes vienībām	Platība ha	Kārtas NR.	Klasifikācijas kods
1.	80700083963	0,1806 ha no 80700081950	0,1806 ha	1	7312050601
				2	7312050201
				5	7312030100
				7	7311090900
2.	80700083964	1,4437 ha no 80700081950	1,4437 ha	1	7312050601
				2	7312050201
				3	7312050300
				4	7312050500
				6	7313090100
				7	7311090900
KOPĀ			1.62 ha		

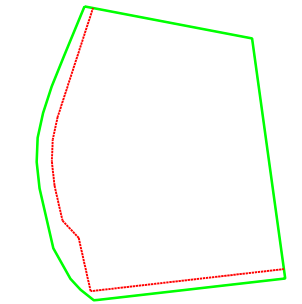
- 1 7312050601- ekspluatācijas aizsargjoslas teritorija ap elektrisko tīklu gaisvadu līniju pilsētās un ciemos ar nominālo spriegumu līdz 20 kilovoltiem
- 2 7312050201- ekspluatācijas aizsargjoslas teritorija gar elektrisko tīklu kabeļu līniju
- 3 7312050300- ekspluatācijas aizsargjoslas teritorija ap elektrisko tīklu sadales iekārtu
- 4 7312050500- ekspluatācijas aizsargjoslas teritorija ap elektrisko tīklu transformatoru apakšstaciju
- 5 7312030100- ekspluatācijas aizsargjoslas teritorija gar ielu vai ceļu – sarkanā līnija
- 6 7313090100- būvniecības ierobežojumu teritorija, kas noteikta teritorijas attīstības plānošanas dokumentā
- 7 7311090900- vides un dabas resursu ķīmiskās aizsargjoslas teritorija ap pazemes ūdens ņemšanas vietu



ZEMES VIENĪBAS SHĒMA PIRMS PROJEKTA



ZEMES VIENĪBAS SHĒMA PĒC PROJEKTA



PROJEKTS:
Detālplānojums nekustamajam īpašumam "Jaungaņģi", Ķekavā, Ķekavas novadā

PASŪTĪTĀJS:
SIA "LEDGE"

IZSTRĀDĀTĀJS:
 SIA "Reģionālie projekti"
Rūpniecības iela 32b-501
Latvija: Rīga: LV 1045
Tāl.: +371 67320809
birojs@rp.lv

	Datums	Paraksts
Projekta vadītāja	S. Pētersone	
Grafisko daļu izstrādāja	I.Narbutis	
Zemes ierīkotāja (sertif. nr. AA0040) (01.12.2010.- 30.11.2025.)	I.Lilla	

Apliecinu, ka zemes ierīcības projekts izstrādāts atbilstoši normatīvo aktu prasībām, kas regulē zemes ierīcības projekta izstrādi.
I.Lilla

Zemes ierīcības darbu plāns izstrādāts izmantojot 2004. gada sagatavoto zemes robežu plānu mērogā 1:1000. Reģistrēts Valsts zemes dienestā 2004. gada 20. aprīlī.

ZEMES IERĪCĪBAS DARBU PLĀNS	LAPA 5
GRAFISKĀ DAĻA IZSTRĀDĀTA MĒROGĀ 1:500	LAPAS 5
IZDRUKAS MĒROGS 1:1000	
Mēroga koeficients: 0.999602	

MDC
Mērniecības Datu Centrs
Pārbaudīts un reģistrēts pašvaldības ADTI datu bāzē ar Nr. **DP 249515**
2023. gada 5. jūnijs
Tālrunis: +371 67496833 e-pasts: infodati@mdc.lv www.mdc.lv www.topografija.lv

Kartogrāfiskā pamatne:
Topogrāfiskais plāns
SIA "NP TOPO"
Sertificētā persona: S.Valners,
Sert.nr.AC0062 (02.09.2026)
Mērogs 1:500