













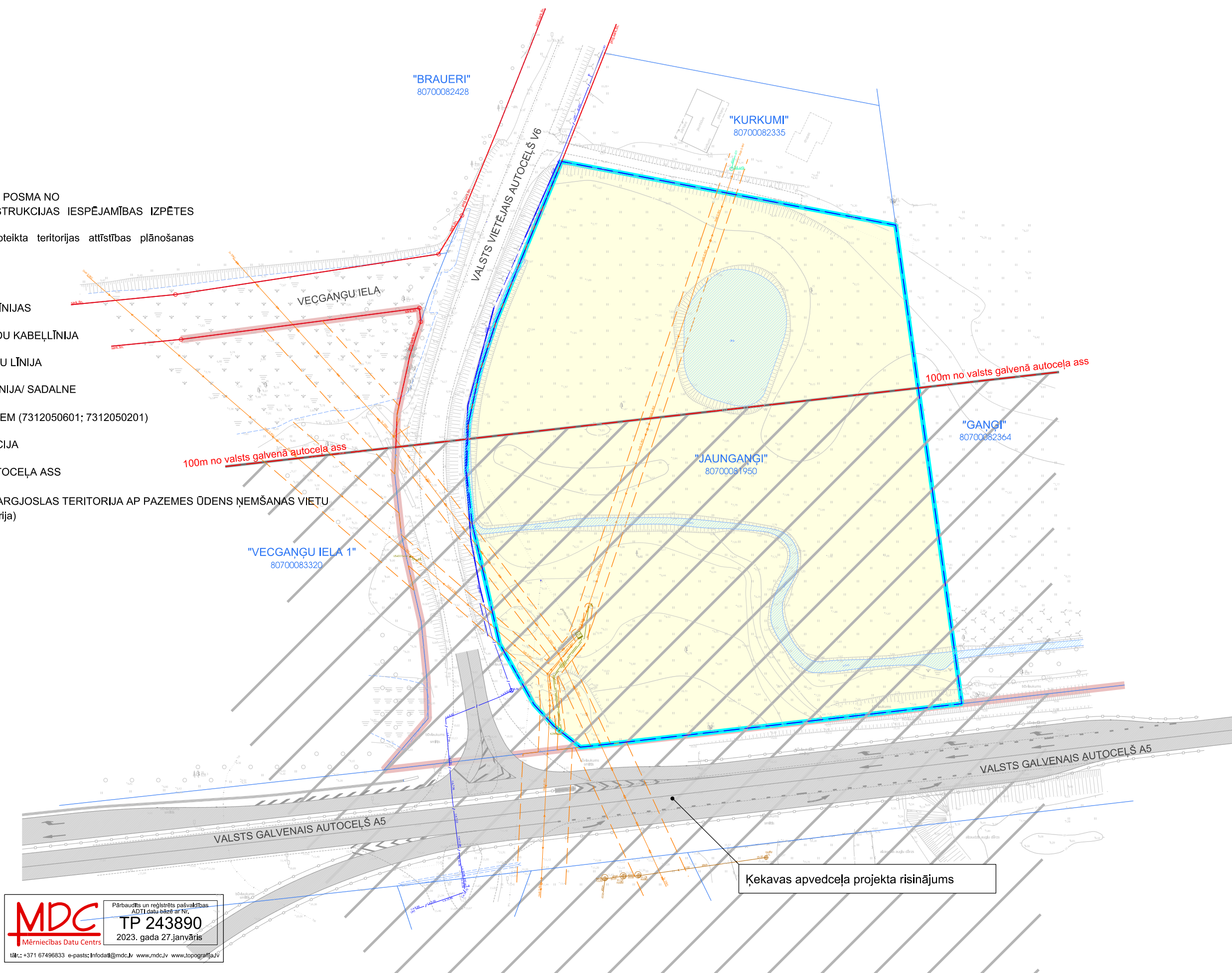
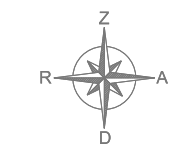


**APZĪMĒJUMI:**


-  DETĀLPLĀNOJUMA ROBEŽA
-  ĶEKAVAS PILSĒTAS ROBEŽA
-  LAUKSAIMNIECĪBAS ZEME
-  DĪKIS; KOPLIETOŠANAS GRĀVIS
-  A5 RĪGAS APVEDCEĻŠ (SALASPILS- BABĪTE) POSMA NO km 11.6 (A7) LĪDZ km 34.6 (A9) REKONSTRUKCIJAS IESPĒJAMĪBAS IZPĒTES TERITORIJĀ (Būvniecības ierobežojumu teritorija, kas noteikta teritorijas attīstības plānošanas dokumentā) (7313090100)
-  ZEMES VIENĪBAS ROBEŽA
-  ESOŠĀS UN PROJEKTĒJAMĀS SARKANĀS LĪNIJAS
-  ESOŠĀ 0,4 kV ELEKTROPĀRVADES GAISVADU KABELĻLĪNIJA
-  ESOŠĀ 20 kV ELEKTROPĀRVADES GAISVADU LĪNIJA
-  ESOŠĀ 0,4 kV ELEKTROPĀRVADES KABELĻLĪNIJA/ SADALNE
-  AIZSARGJOSLA GAR ELEKTRISKAJIEM TĪKLIEM (7312050601; 7312050201)
-  ESOŠĀ ELEKTRONISKO SAKARU KANALIZĀCIJA
-  100 m ATTĀLUMS NO VALSTS GALVENĀ AUTOCEĻA ASS
-  VIDES UN DABAS RESURSU ĶĪMISKĀS AIZSARGJOSLAS TERITORIJĀ AP PAZEMES ŪDENS ŅEMŠANAS VIETU (7311090900) (ietilpst visa detālplānojuma teritorija)



**TOPOGRĀFISKĀ PLĀNA PIEZĪMES:**

1. Uzmērīšana veikta 2023. gada 17. janvārī.
  2. LKS-92 TM koordinātu sistēma, mēroga koeficients 0.999601.
  3. **Latvijas normālo augstumu sistēma (LAS-2000,5).**
  4. Uzmērīšanā izmantota LatPos GP bāzes stacija tīkla risinājumi:  
GP1 X=296203.563 Y=512332.744 H=11.369  
GP2 X=296286.429 Y=512312.729 H=9.311  
GP3 X=296368.330 Y=512348.027 H=9.085
  5. Nekustamā īpašuma kadastra kartes dati uz 17.01.2023. Dati iegūti portāla [www.kadastrs.lv](http://www.kadastrs.lv)
- Saskaņā ar VZD sniegto informāciju zemes vienību robežas ir attēlotas atbilstoši zemes kadastrālās uzmērīšanas un vietējā ģeodēziskā tīkla precizitātei un var nesakrist ar situāciju plānā.
6. Objekta platība - 4,18 ha.
  7. Topogrāfiskie apzīmējumi attēloti atbilstoši "Ministru kabineta noteikumi Nr.281" šo noteikumu 1. pielikumam, lelu sarkanās līnijas attēlotas atbilstoši pašvaldības teritorijas plānojumam.

**MDC** Pārbaudīts un reģistrēts pašvaldības ADIT datu bāzē ar Nr. **TP 243890**  
2023. gada 27. janvāris  
Mēriecības Datu Centrs tālr.: +371 67496833 e-pasts: info@mdc.lv www.mdc.lv www.topografija.lv

<b>PROJEKTS:</b> <b>Detālplānojums nekustamajam īpašumam "Jaungāģi", Ķekavā, Ķekavas novadā</b>			
<b>PASŪTĪTĀJS:</b> <b>SIA "LEDGE"</b>			
<b>IZSTRĀDĀTĀJS:</b>  <b>REĢIONĀLIE PROJEKTI</b> SIA "Reģionālie projekti" Rūpniecības iela 32b-501 Latvija, Rīga, LV 1045 Tālr.: +371 67320809 birojs@rp.lv			
		<i>Datums</i>	<i>Paraksts</i>
Projekta vadītāja	S. Pētersone		
Grafisko daļu izstrādāja	I.Narbutis		
<b>ESOŠĀ DETĀLPLĀNOJUMA TERITORIJAS IZMANTOŠANA</b> (Grafiskā daļa sagatavota mērogā 1:500; izdrukas mērogs 1:1000)			LAPA 1  LAPAS 5