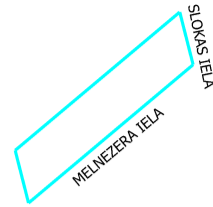
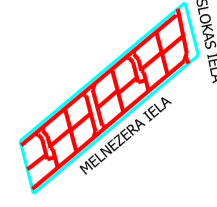


Projektētās zemes vienības				Apgrūtinājumi	
Nr.	Kadastra apzīmējums	Platības no esošajām zemes vienībām	Platība*	Kārtas Nr.	Klasifikācijas kods
1.	80700050604	80700050448 - 0.12 ha	0.12 ha	1.	7311090900
2.	80700050605	80700050448 - 0.12 ha	0.12 ha	1.	7311090900
3.	80700050606	80700050448 - 0.12 ha	0.12 ha	1.	7311090900
4.	80700050607	80700050448 - 0.12 ha	0.12 ha	1.	7311090900
5.	80700050608	80700050448 - 0.12 ha	0.12 ha	1.	7311090900
6.	80700050609	80700050448 - 0.12 ha	0.12 ha	1.	7311090900
7.	80700050610	80700050448 - 0.13 ha	0.13 ha	5.	7312050601
8.	80700050611	80700050448 - 0.12 ha	0.12 ha	5.	7312050601
9.	80700050612	80700050448 - 0.12 ha	0.12 ha	1.	7311090900
10.	80700050613	80700050448 - 0.12 ha	0.12 ha	1.	7311090900
11.	80700050614	80700050448 - 0.12 ha	0.12 ha	1.	7311090900
12.	80700050615	80700050448 - 0.12 ha	0.12 ha	1.	7311090900
13.	80700050616	80700050448 - 0.12 ha	0.12 ha	6.	7312010300
14.	80700050617	80700050448 - 0.12 ha	0.12 ha	6.	7312010300
15.	80700050618	80700050448 - 0.12 ha	0.12 ha	1.	7311090900
16.	80700050619	80700050448 - 0.19 ha	0.19 ha	2.	7312030100
17.	80700050620	80700050448 - 0.05 ha	0.05 ha	5.	7312050601
18.	80700050621	80700050448 - 0.09 ha	0.09 ha	8.	7315030100
19.	80700050622	80700050448 - 0.05 ha	0.05 ha	1.	7311090900
20.	80700050623	80700050448 - 0.21 ha	0.21 ha	2.	7312030100
				3.	7312040100
				6.	7312010300
KOPĀ:			2.40 ha		

Projektētās teritorijas shēma pirms zemes ierīcības projekta izstrādes

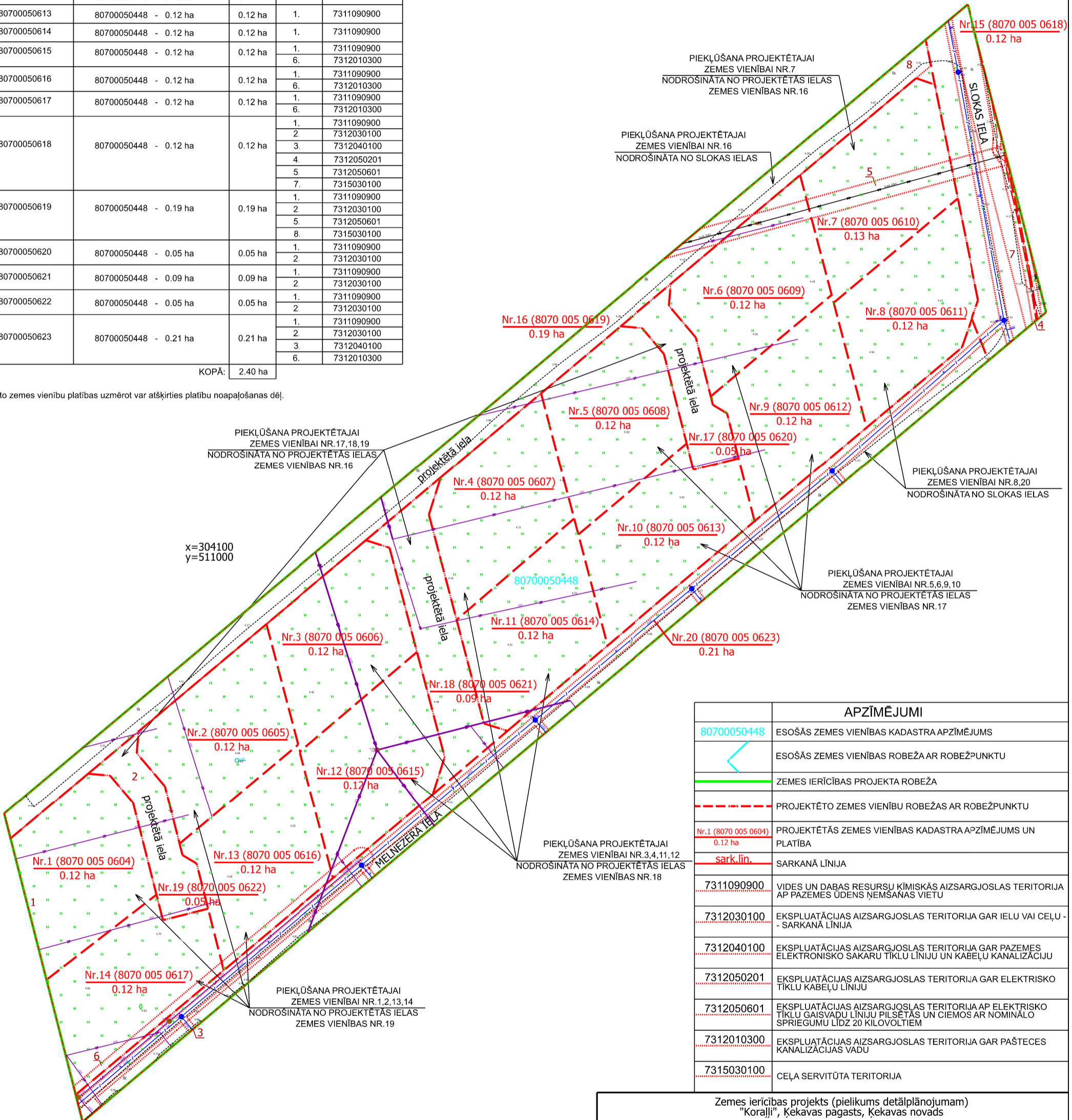


Projektētās teritorijas shēma pēc zemes ierīcības projekta izstrādes



Esošās zemes vienības	
Kadastra apzīmējums	Platība
80700050448	2.40 ha
Kopā	2.40 ha

*Projektēto zemes vienību platības uzmērot var atšķirties platību noapaļošanas dēļ.



x=304100
y=511000

APZĪMĒJUMI	
80700050448	ESOŠĀS ZEMES VIENĪBAS KADAŠTRA APZĪMĒJUMS
	ESOŠĀS ZEMES VIENĪBAS ROBEŽA AR ROBEŽPUNKTU
	ZEMES IERĪCĪBAS PROJEKTA ROBEŽA
	PROJEKTĒTO ZEMES VIENĪBU ROBEŽAS AR ROBEŽPUNKTU
Nr.1 (8070 005 0604) 0.12 ha	PROJEKTĒTĀS ZEMES VIENĪBAS KADAŠTRA APZĪMĒJUMS UN PLATĪBA
sark.līn.	SARKANĀ LĪNIJA
7311090900	VIDES UN DABAS RESURSU ĶĪMISKĀS AIZSARGJOSLAS TERITORIJA AP PAZĒMES ŪDENS ŅEMŠANAS VIETU
7312030100	EKSPLUATĀCIJAS AIZSARGJOSLAS TERITORIJA GAR IELU VAI CEĻU - SARKANĀ LĪNIJA
7312040100	EKSPLUATĀCIJAS AIZSARGJOSLAS TERITORIJA GAR PAZĒMES ELEKTRONISKO SAKĀRU TĪKLU LĪNIJU UN KABELU KANALIZĀCIJU
7312050201	EKSPLUATĀCIJAS AIZSARGJOSLAS TERITORIJA GAR ELEKTRISKO TĪKLU KABELU LĪNIJU
7312050601	EKSPLUATĀCIJAS AIZSARGJOSLAS TERITORIJA AP ELEKTRISKO TĪKLU GAISVADU LĪNIJU PILSETĀS UN CIEMOS AR NOMINĀLO SPRIEGUMU LĪDZ 20 KILOVOLTĒM
7312010300	EKSPLUATĀCIJAS AIZSARGJOSLAS TERITORIJA GAR PAŠTECES KANALIZĀCIJAS VADU
7315030100	CEĻA SERVITŪTA TERITORIJA

Zemes ierīcības projekts (pielikums detālplānojumam) "Koraļļi", Ķekavas pagasts, Ķekavas novads	
Zemes ierīcības projekta grafiskās daļas mērogs 1:1000 Koordinātu sistēma LKS-92 Mēroga koeficients 0.999602	Kartogrāfiskā materiāla pamatne - Zemes robežu plāns, M 1:5000, mērnieks V.Grandsbergs 14.06.2016. Topogrāfiskais plāns, M 1:500 mērnieks M.Freimanis 16.08.2021.
Nekustamā īpašuma "Koraļļi" īpašnieks SIA "ILI Investments"	valdes loceklis Ivo Luka-Indāns
Zemes ierīkotājs Kristīne Brauna	Zemes ierīkotāja sertifikāta Nr.AA0115, pirmreizējā izdots 28.12.2010. ar Nr.BA 196, pagarināts 28.12.2020., derīgs līdz 27.12.2025.

MDC Pārbaudīts un reģistrēts pašvaldības ADTI datu bāzē ar Nr. DP 238096
Mērniecības Datu Centrs 2022.gada 26.septembrī

tālrunis: +371 67496833 e-pasts: infodati@mdc.lv www.mdc.lv www.topografija.lv