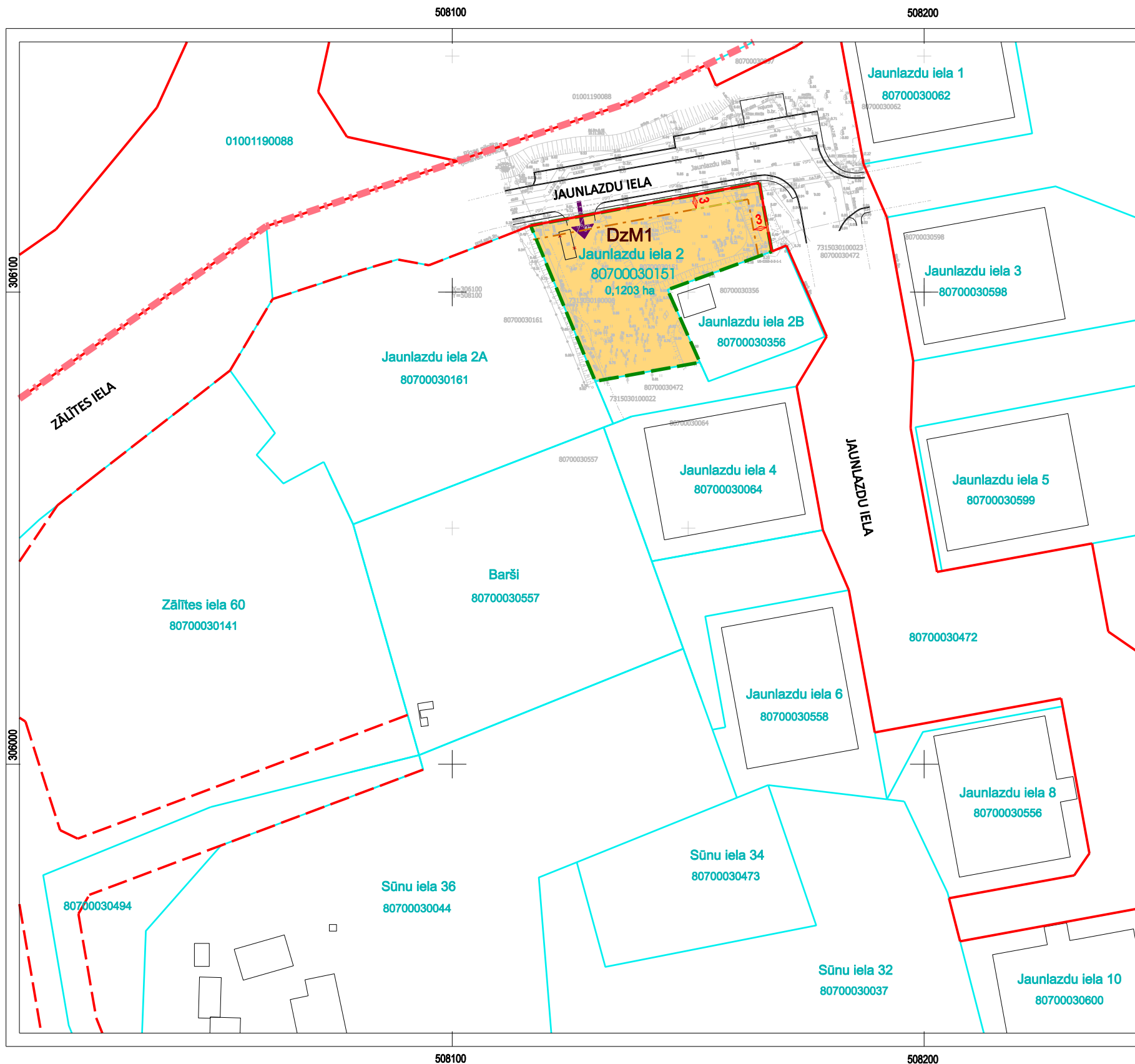



TERITORIJAS PLĀNOTĀ (ATĻAUTĀ) IZMANTOŠANA

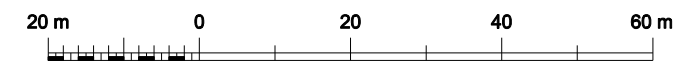
M 1:1000



- APZĪMĒJUMI NOSAUKUMS**
- DETĀLPLĀNOJUMA TERITORIJAS ROBEŽA
 - ADMINISTRATĪVĀS TERITORIJAS ROBEŽA
 - SAKRĪT AR CIEMA ROBEŽU
 - ESOŠA ZEMES VIENĪBAS ROBEŽA
 - ESOŠA ZEMES VIENĪBAS ADRESE
 - 80700030151 ZEMES VIENĪBAS KADASTRA APZĪMĒJUMS
 - 0,1203 ha ZEMES VIENĪBAS PLATĪBA
 - ESOŠA APBŪVE
 - IELAS SARKANĀ LĪNIJA
 - PROJEKTĒJAMA IELAS SARKANĀ LĪNIJA
 - NOJAUCAMA BŪVE
 - BŪVLAIDE
 - PLĀNOTA IEBRAUKTUVE
- FUNKCIONĀLAIS ZONĒJUMS PĒC SPĒKĀ ESOŠĀ ĶEKAVAS NOVADA TERITORIJAS PLĀNOJUMA**
- Dz M1 MAZSTĀVU DZĪVOJAMĀS APBŪVES TERITORIJA
 - AIZSARGJOSLAS UN AGRŪTINĀJUMI
 - EKSPLUATĀCIJAS AIZSARGJOSLAS
 - AIZSARGJOSLAS TERITORIJA GAR IELU VAI CEĻU
 - -SARKANĀ LĪNIJA (7312030100)

PIEZĪMES

1. ESOŠĀS AIZSARGJOSLAS ATTĒLOTAS SASKAŅĀ AR LR AIZSARGJOSLU LIKUMU UN SPĒKĀ ESOŠO ĶEKAVAS NOVADA TERITORIJAS PLĀNOJUMU.
2. ZEMES VIENĪBU (UZMĒRĪTO UN IERĀDĪTO) ROBEŽAS ATTĒLOTAS ATBILSTOŠI SASKAŅOTAJAM INŽENIERTOPOGRĀFISKAJAM PLĀNAM.
3. ZEMES VIENĪBU ROBEŽAS IR ATTĒLOTAS ATBILSTOŠI ZEMES KADASTRĀLĀS UZMĒRĪŠANAS UN VIETĒJĀ ĢEODĒZISKĀ TĪKLA PRECIZITĀTEI



Projekta vadītāja		Z.Bitmane	2022 / 2023	Pasūtītājs DETĀLPLĀNOJUMA GROZĪJUMI nekustamajam īpašumam Jaunlazdu ielā 2, Krustkalns, Ķekavas pagastā, Ķekavas novadā	METRUM
Kartogrāfe		I.Kūliņa	2022 / 2023		
Kartes dati: topogrāfiskais plāns M 1:500 (uzm. SIA "METRUM"); reģistrēts pašvaldības ADTI datu bāzē ar Nr.TP 242466; Latvijas ģeodēzisko koordinātu sistēma (LKS-92 TM), LAS 2000,5, mēroga koef. 0,999601				Līguma Nr. 90-22-00006	SIA "METRUM", Reģ.Nr.40003388748 Ģertrūdes iela 47-3, Rīga, LV-1011 www.metrum.lv
Lapas nosaukums TERITORIJAS PLĀNOTĀ (ATĻAUTĀ) IZMANTOŠANA				Mērogs M 1:1000	
		Lapa	2	Lapu skaits	2