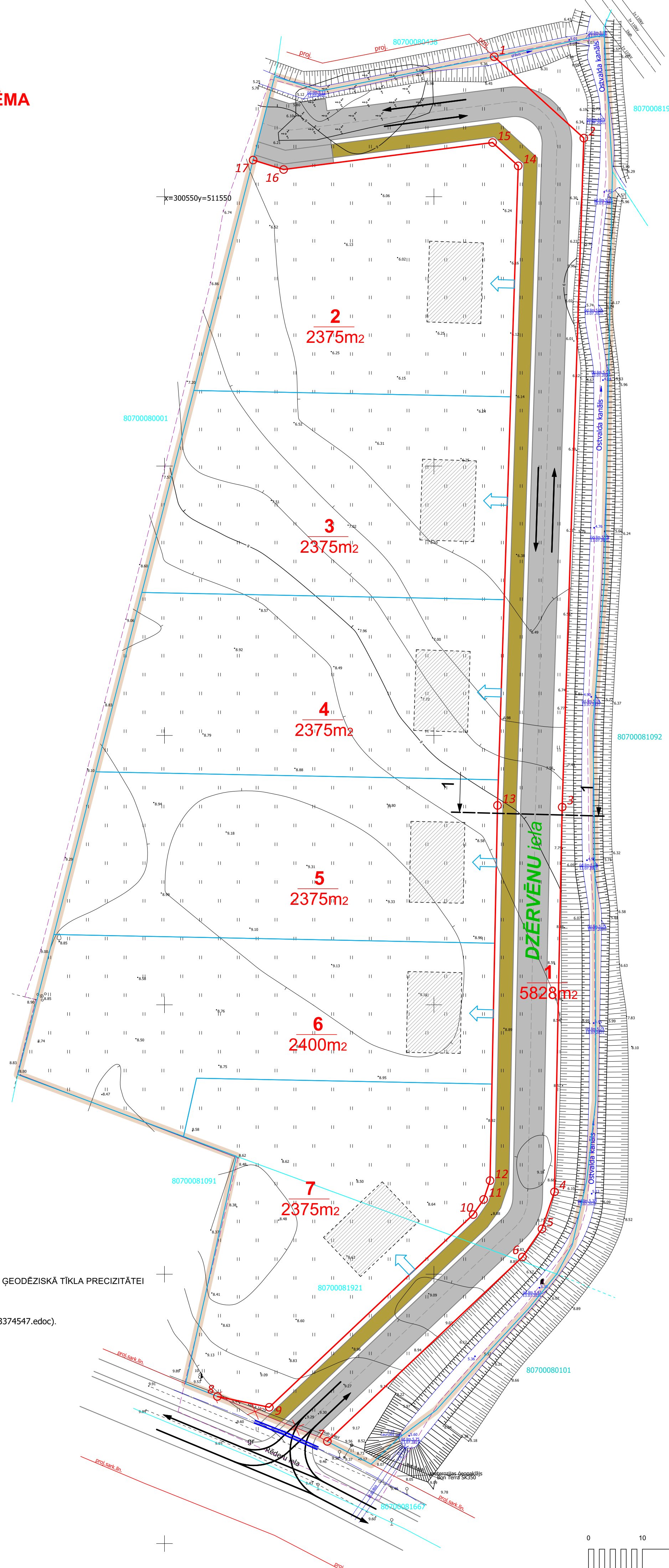




# TRANSPORTA KUSTĪBAS SHĒMA

M 1:500


## IZVIETOJUMA SHĒMA



PROJEKTĒTĀS ZEMES VIENĪBAS				
Nr.p.k.	Plānotā adrese	Atļautā izmantošana	Platība (m2)	NĪLM
1	DZĒRVĒNU IELA	TL	5828	1101
2	DZĒRVĒNU IELA 11	DzS	2375	0600 vai 0601
3	DZĒRVĒNU IELA 9	DzS	2375	0600 vai 0601
4	DZĒRVĒNU IELA 7	DzS	2375	0600 vai 0601
5	DZĒRVĒNU IELA 5	DzS	2375	0600 vai 0601
6	DZĒRVĒNU IELA 3	DzS	2400	0600 vai 0601
7	DZĒRVĒNU IELA 1	DzS	2375	0600 vai 0601

Izpildot kadastrālo uzmērīšanu, zemes platības var tikt precizētas

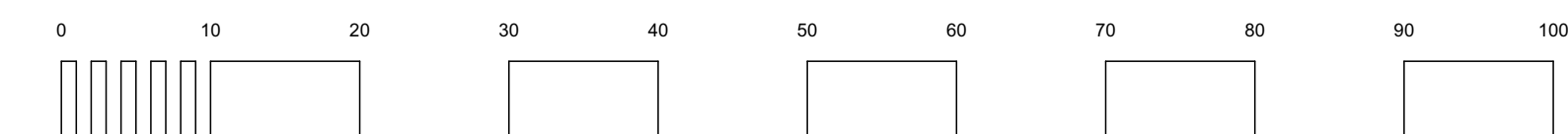
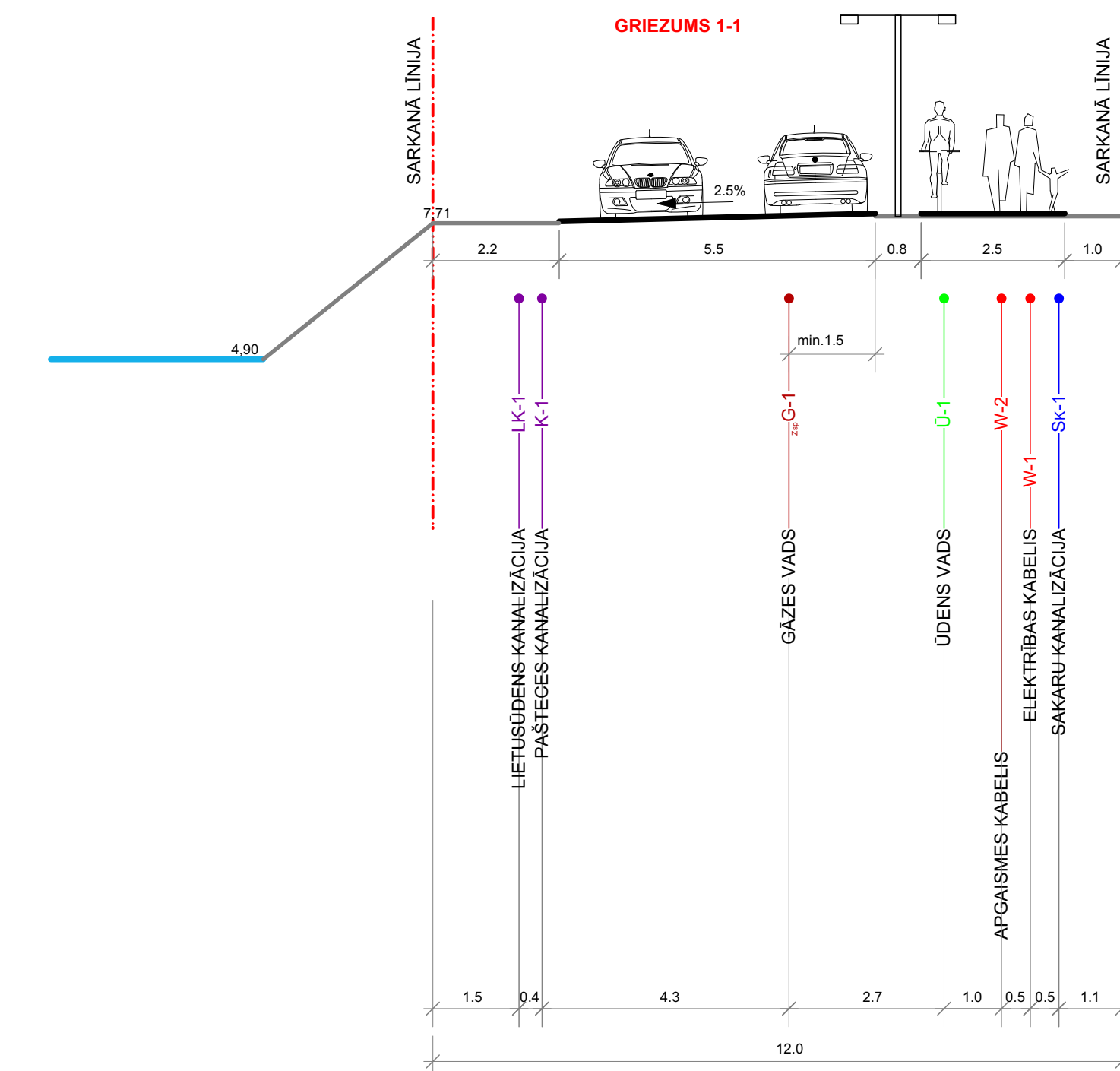
APZĪMĒJUMI	NOSAUKUMS
	DETĀLPLĀNOJUMA ROBEŽA
	ZEMESGABALA ROBEŽA
	ZEMES VIENĪBAS KADASTRA APZĪMĒJUMS
	PLĀNOTĀ ZEMES VIENĪBAS ROBEŽA
	PLĀNOTĀS ZEMES VIENĪBAS NUMURS / PLATĪBA
	ORIENTĒJOŠĀ APBŪVE
	PLĀNOTĀ SARKANĀ LĪNIJA
	SARKANĀS LĪNIJAS PAGRIEZIENA PUNKTS
	PERSPEKTĪVĀ PROJEKTĒJAMĀ SARKANĀ LĪNIJA
	LĪKVIDĒJAMĀ PROJEKTĒJAMĀ SARKANĀ LĪNIJA
	PLĀNOTĀ IEBRAUKTUVE (PRECIZĒT TEHNISKAJĀ PROJEKTĀ)
	PLĀNOTĀ BRAUKTUVE
	PLĀNOTĀ IETVE / VELOCIELIŠS
	TRANSPORTA KUSTĪBAS VIRZIENS
	PLĀNOTAIS IELAS NOSAUKUMS
	PLĀNOTĀ "TET" KABELA AIZSARGČAULA



## PIEZĪMES

- DETĀLPLĀNOJUMA PROJEKTĀ TIEK SADALĪTI ĪPAŠUMI SAVRUPMĀJU UN/VAI DVĪŅU MĀJU BŪVNIECĪBAI.
- DETĀLPLĀNOJUMA PROJEKTĀ TIEK IZVEIDOTAS DIVAS JAUNAS IELAS, TĀM NOSAKOT SARKANĀS LĪNIJAS.
- DETĀLPLĀNOJUMA TERITORIJĀ IZMANTOTĀ TOPOGRĀFISKĀ INFORMĀCIJA:
  - ZEMES GABALS UZMĒRĪTS LKS-92 TM KOORDINĀTU SISTĒMĀ.
  - LATVIJAS NORMĀLO AUGSTUMU SISTĒMĀ (LAS-2000,5).
  - HORIZONTĀLES IZVILKTAS IK PĒC 0,5 m.
- UZMĒRĪŠANĀI IZMANTOTI AR LatPos KĒREKCIJĀM RTK RĒZĪMĀ NOTEIKTIE ATBALSPUNKTI:
  - BĀZES STACĪJA (LGA)
  - Nr.8000 x=300369.324 y=511620.460 H=9.18 m.
  - Nr.8001 x=300329.542 y=511583.302 H=9.27 m.
  - UZMĒRĪTĀ OBJEKTA PLATĪBA 2,40 ha.
  - MĒROGA KOEFICIENS 0,999602.
- PLĀNS SASTĀDĪTS PĒC 2021. GADA 13. JŪLIJA UZMĒRĪŠANAS MATERIĀLIEM MĒROGĀ 1:500.
- ZEMES VIENĪBU ROBEŽAS IR ATĒLOTAS ATBILSTOŠI ZEMES KADASTRĀLĀS UZMĒRĪŠANAS UN VIETĒJĀ GEODEZISKĀ TIKLA PRECIZĪTĒI UN VAR NESAKRIST AR SITUĀCIJU PLĀNĀ.
- TOPOGRĀFISKĀS APZĪMĒJUMI IR ATĒLOTI ATBILSTOŠI MK NOTEIKUMU NR.281 1. PIELIKUMAM.
- IELU SARKANĀS LĪNIJAS ATĒLOTAS ATBILSTOŠI ĶEKAVAS NOVADA TERITORIJAS PLĀNOJUMAM.
2021. GADA 3. SEPTEMBRĀ VALSTS ZEMES DIENESTĀ IZSNIĒGTĀS KADASTRA INFORMĀCIJAS SISTĒMAS DATNĒ (3374547.edoc).

UZMANĪBU! PLĀNS SASTĀDĪTS LATVIJAS NORMĀLO AUGSTUMU SISTĒMĀ EPOHĀ 2000,5 (LAS-2000,5).



PASŪTĪTĀJS NR.: 30-21-GJI		tālrunis: +371 29228183 arī: g.edrovics@inbox.lv Liepājas 31-1, Rīga LV-1002	DETĀLPLĀNOJUMS NEKUSTAMĀJOS ĪPAŠUMOS	
			PASŪTĪTĀJS: "ELTES" (KAD.NR.8070.008.1921) UN "DZĒRVĒNI" (KAD.NR.8070.008.0700) KROGSILĀ, ĶEKAVAS PAG., ĶEKAVAS NOVADS	
IZSTRĀDES VADĪTĀJS: SERT.:Nr.1-00667 A. GEDROVICS IZSTRĀDĀTĀJS: SERT.:Nr.1-00667 A. GEDROVICS			PASŪTĪTĀJS: LKS-92 TM m.k.0.999602	
PROJEKTĒTĀJĀ ADRESE: LIEPĀJAS IELA 31-1, RĪGA, LV-1002 LĪGUMA/ARHĪVA NR.: 30-21-GJI 24.02.2023.			RAŠĒJUMS: TRANSPORTA KUSTĪBAS SHĒMA	
			LAPU SKAITS: 7	
			LAPA NR. 7	