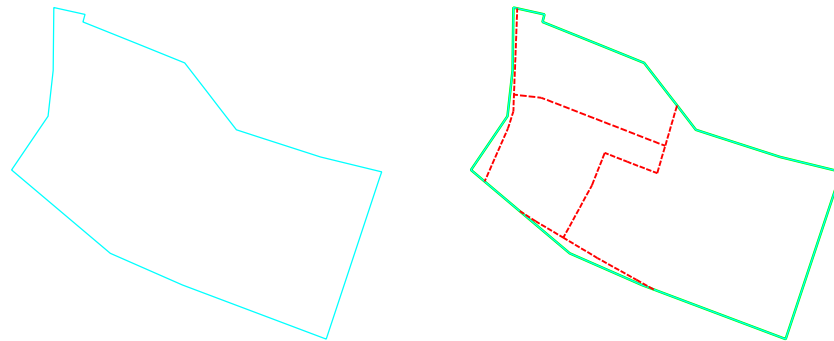


Projektētās zemes vienības				Apgrūtinājumi	
Nr.	Kadastra apzīmējums	Platības no esošajām zemes vienībām	Platība ha	Kārtas NR.	Klasifikācijas kods
1.	80700083935	0.2384 ha no 80700080692	0.2384 ha	1 3 4 5 6 8 10 11 18	7312080101 7312010300 7313090100 7313090100 7312050201 7312010101 7312040100 7312040200 7312050601
2.	80700083931	0.2675 ha no 80700080692	0.2675 ha	2 3 4 5 6 8 10 11 15 17 18	7312050601 7312010300 7313090100 7313090100 7312050201 7312010101 7312040100 7312040200 7312080101 7312050601 7312050601
3.	80700083932	0.7395 ha no 80700080692	0.7395 ha	3 4 5 6 8 10 11 12 13 16 17 19 20 21 23 24	7312010300 7313090100 7313090100 7312050201 7312010101 7312040100 7312040200 7312050300 7312050500 7312080101 7312050601 7312010300 7312050201 7312010201 7312050300
4.	80700083933	0.0235 ha no 80700080692	0.0235 ha	1 2 3 5 6 7 10 14 17 25 26	7312080101 7312050601 7312010300 7313090100 7312050201 7312030100 7312040100 7312080101 7312050601 7312040900 7312040700
5.	80700083934	0.0162 ha no 80700080692	0.0162 ha	5 9 16 17 19 22 23	7313090100 7312010201 7312080101 7312050601 7312010300 7312030100 7312040100
			KOPĀ: 1.2851 ha		

ZEMES VIENĪBAS SHĒMA PIRMS PROJEKTA

ZEMES VIENĪBAS SHĒMA PĒC PROJEKTA



Esošas zemes vienības	
Kadastra apzīmējums	Platība
8070 008 0692	1.2851 ha
KOPĀ: 1.2851 ha	

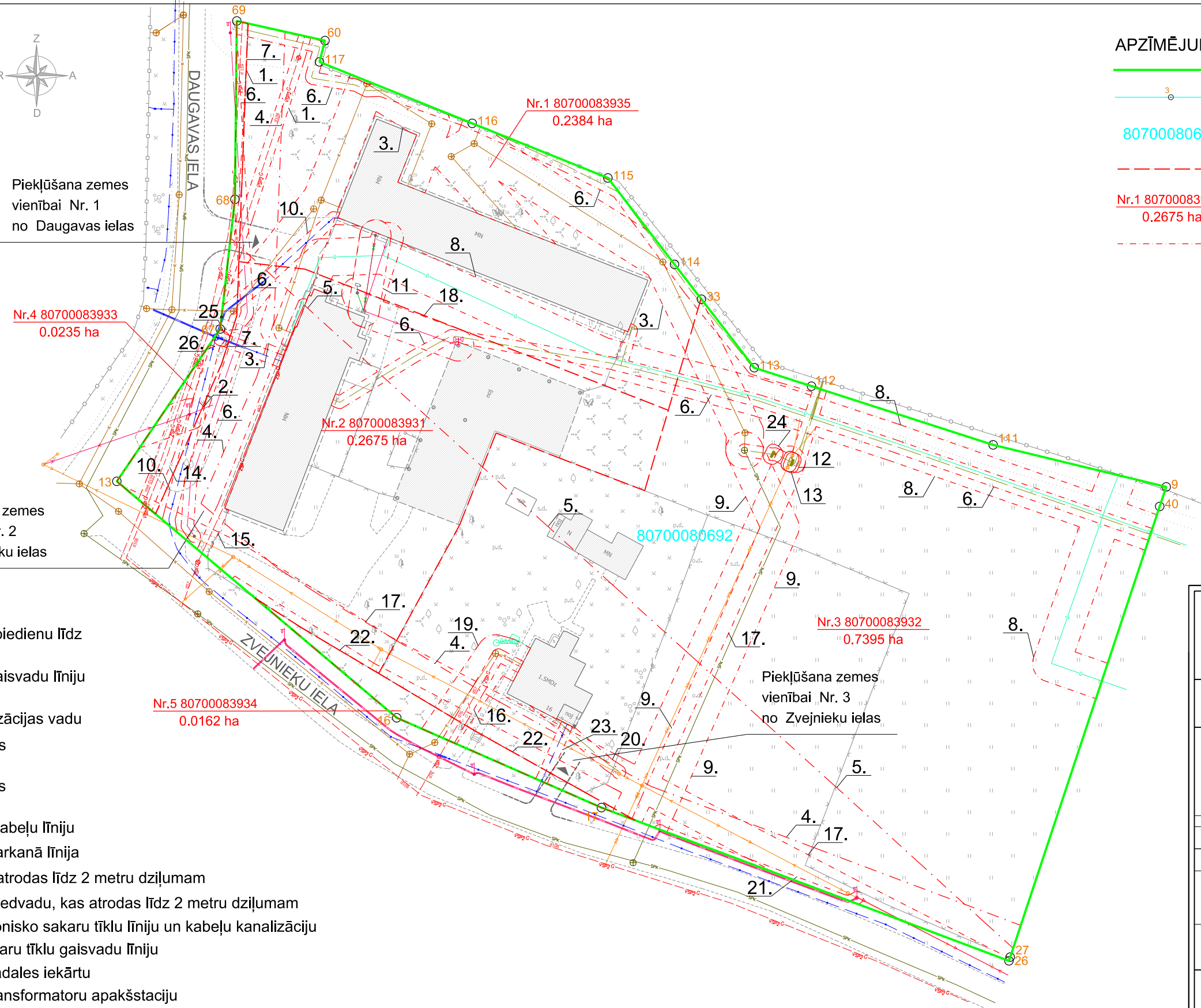


- 1; 14; 15; 16- 7312080101- ekspluatācijas aizsargjoslas teritorija gar gāzesvadu ar spiedienu līdz 0,4 megapaskāļiem
- 2; 17; 18- 7312050601- ekspluatācijas aizsargjoslas teritorija ap elektrisko tīklu gaisvadu līniju pilsētās un ciemos ar nominālo spriegumu līdz 20 kilovoltiem
- 3; 19- 7312010300- ekspluatācijas aizsargjoslas teritorija gar pašteses kanalizācijas vadu
- 4- 7313090100- būvniecības ierobežojumu teritorija, kas noteikta teritorijas attīstības plānošanas dokumentā
- 5- 7313090100- būvniecības ierobežojumu teritorija, kas noteikta teritorijas attīstības plānošanas dokumentā
- 6; 20; 21- 7312050201- ekspluatācijas aizsargjoslas teritorija gar elektrisko tīklu kabeļu līniju
- 7; 22- 7312030100- ekspluatācijas aizsargjoslas teritorija gar ielu vai ceļu – sarkanā līnija
- 8- 7312010101- ekspluatācijas aizsargjoslas teritorija ap ūdensvadu, kas atrodas līdz 2 metru dziļumam
- 9- 7312010201- ekspluatācijas aizsargjoslas teritorija gar kanalizācijas spiedvadu, kas atrodas līdz 2 metru dziļumam
- 10; 23- 7312040100- ekspluatācijas aizsargjoslas teritorija gar pazemes elektronisko sakaru tīklu līniju un kabeļu kanalizāciju
- 11- 7312040200- ekspluatācijas aizsargjoslas teritorija gar elektronisko sakaru tīklu gaisvadu līniju
- 12; 24- 7312050300- ekspluatācijas aizsargjoslas teritorija ap elektrisko tīklu sadales iekārtu
- 13- 7312050500- ekspluatācijas aizsargjoslas teritorija ap elektrisko tīklu transformatoru apakšstaciju
- 25- 7312040900- ekspluatācijas aizsargjoslas teritorija ap elektronisko sakaru iekārtu ārējo skapi un konteineru
- 26- 7312040700- ekspluatācijas aizsargjoslas teritorija ap pazemes elektronisko sakaru tīklu kabeļu līniju neapkalpojamo pastiprināšanas un reģenerācijas punktu kabeļu kanalizācijas aku un optisko kabeļu uzdevu gruntī



Piekļūšana zemes vienībai Nr. 1 no Daugavas ielas

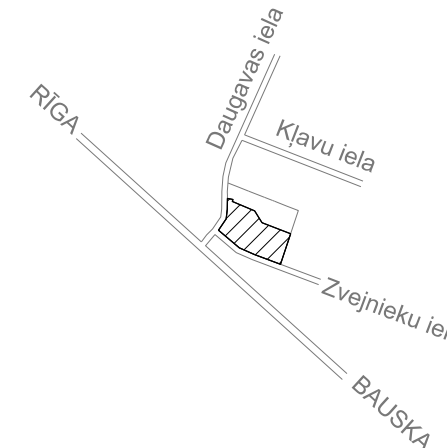
Piekļūšana zemes vienībai Nr. 2 no Zvejnieku ielas



APZĪMĒJUMI:

- PROJEKTĒTĀS TERITORIJAS ROBEŽA
- ESOŠAS ZEMESVIENĪBU ROBEŽAS, ROBEŽPUNKTI
- 80700080692 ZEMES VIENĪBAS KADAŠTRA APZĪMĒJUMS
- - - PROJEKTĒTO ZEMES VIENĪBU ROBEŽA
- Nr.1 80700083931 PROJEKTĒTĀS ZEMES VIENĪBAS KADAŠTRA APZĪMĒJUMS, NUMURS, PLATĪBA
- 0.2675 ha
- - - NEKUSTAMĀ ĪPAŠUMA OBJEKTA APGRŪTINĀJUMA ROBEŽA

IZVIETOJUMA SHĒMA



PROJEKTS:  
ĶEKAVAS NOVADA, VIMBUKROGA CIEMA NEKUSTAMĀ ĪPAŠUMA "ĀBRANTI" ZEMES VIENĪBAS AR KADAŠTRA APZĪMĒJUMU 8070 008 0692 DETĀLPLĀNOJUMS

PASŪTĪTĀJS:

IZSTRĀDĀTĀJS:



SIA "Reģionālie projekti"  
Rūpniecības iela 32b-501  
Latvija; Rīga; LV 1045  
Tālrunis: +371 67320809  
birojs@rp.lv

	Datums	Paraksts
Projekta vadītāja	L. Meļķe- Troņina	
Grafisko daļu izstrādātāja	I.Narbutis	
Zemes ierīcības (sertif. nr. AA-0040) (01.12.2010.- 30.11.2025.)	I.Lillā	

Apļiecinu, ka zemes ierīcības projekts izstrādāts atbilstoši normatīvo aktu prasībām, kas regulē zemes ierīcības projekta izstrādi

Zemes ierīcības darbu plāns izstrādāts izmantojot 2006. gada sagatavoto zemes robežu plānu. Reģistrēts Valsts zemes dienestā 2006. gada 15. decembrī.

ZEMES IERĪCĪBAS DARBU PLĀNS	LAPA 4
MĒROGS 1:500 (IZDRUKAS MĒROGS 1:700)	LAPAS 4