

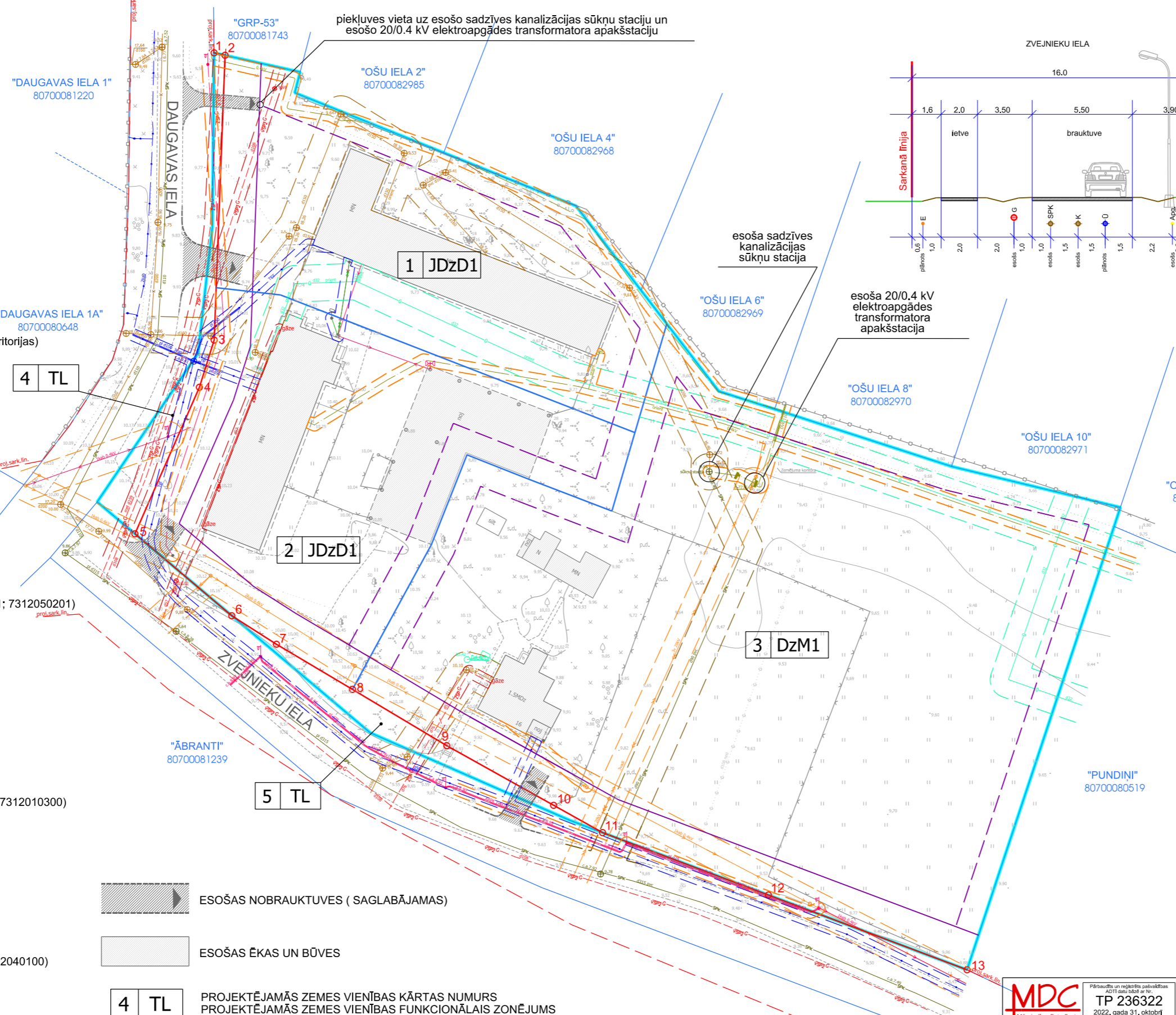
APZĪMĒJUMI:

- DETĀLPLĀNOJUMA GROZĪJUMU TERITORIJAS ROBEŽA
- ZEMES VIENĪBU ROBEŽA
- PROJEKTĒJAMA ZEMES VIENĪBAS ROBEŽA
- PROJEKTĒTĀ SARKANĀ LĪNIJA (7312030100)/ PROJEKTĒTO SARKANO LĪNIJU PAGRIEZIENA PUNKTS
- PLĀNOTA SARKANĀ LĪNIJA (ārpus detālplānojuma grozījumu teritorijas)
- PROJEKTĒJAMĀ BŪVLAIDES LĪNIJA
- PROJEKTĒJAMĀ APBŪVES LĪNIJA
- ESOŠĀ ĀRĒJĀ APGAISMOJUMA GAISVADU KABELĻLĪNIJA
- ESOŠĀ 0,4 kV ELEKTROPĀRVADES GAISVADU KABELĻLĪNIJA
- ESOŠĀ 20 kV ELEKTROPĀRVADES GAISVADU KABELĻLĪNIJA
- ESOŠĀ ĀRĒJĀ APGAISMOJUMA KABELĻLĪNIJA
- ESOŠĀ 0,4 kV ELEKTROPĀRVADES KABELĻLĪNIJA/ SADALNE
- AIZSARGJOSLA GAR ELEKTRISKAJIEM TĪKLIEM (7312050601; 7312050201)
- ESOŠS GĀZESVADS AR SPIEDIENU LĪDZ 0,4 MPA
- ESOŠS GĀZESVADS AR SPIEDIENU LĪDZ 0,005 MPA
- AIZSARGJOSLA AP GĀZESVADIEM (7312080101)
- ESOŠS SADŽĪVES KANALIZĀCIJAS SPIEDVADS
- ESOŠS PAŠTECES SADŽĪVES KANALIZĀCIJAS VADS
- AIZSARGJOSLA GAR KANALIZĀCIJAS TĪKLIEM (7312010201; 7312010300)
- ESOŠS ŪDENSVADS
- AIZSARGJOSLA GAR ŪDENSVADIEM (7312010101)
- ESOŠS ELEKTRONISKO SAKARU GAISVADS
- ESOŠS ELEKTRONISKO SAKARU KABELIS
- AIZSARGJOSLA GAR ELEKTRONISKO SAKARU TĪKLIEM (7312040100)
- ESOŠĀ BRAUKTUVE (DAUGAVAS UN ZVEJNIEKU IELA)

4 TL ESOŠAS NOBRAUKTUVES (SAGLABĀJAMAS)

4 TL ESOŠAS ĒKAS UN BŪVES

4 TL PROJEKTĒJAMĀS ZEMES VIENĪBAS KĀRTAS NUMURS
PROJEKTĒJAMĀS ZEMES VIENĪBAS FUNKCIONĀLAIS ZONĒJUMS

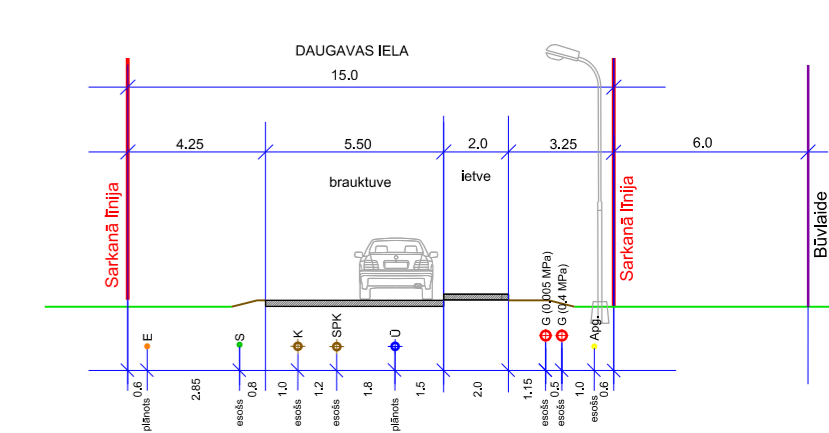
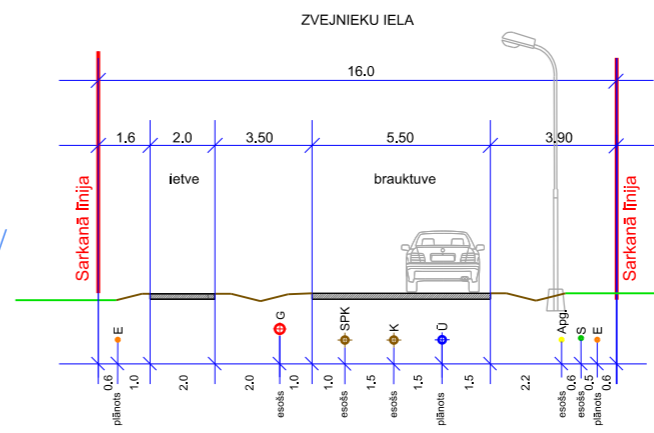


piekļuves vieta uz esošo sadzīves kanalizācijas sūkņu staciju un esošo 20/0.4 kV elektroapgādes transformatora apakšstaciju

esoša sadzīves kanalizācijas sūkņu stacija

esoša 20/0.4 kV elektroapgādes transformatora apakšstacija

IELU ŠĶĒRSPROFILI




INŽENIERKOMUNIKĀCIJU PLĀNA PIEZĪMES:

1. Uz detālplānojuma izstrādes laiku esošo inženierkomunikāciju savstarpējie attālumi ielas posmos ir mainīgi, tai skaitā arī esošās ielas brauktuves parametri.
2. Inženierkomunikāciju novietojums attēlots nosacīti un to novietojums var tikt mainīts būvprojektu izstrādes gaitā, atbilstoši inženierkomunikāciju turētāju nosacījumiem un likumdošanas prasībām.
3. Detālplānojuma risinājumi neparedz jaunu inženierkomunikāciju būvniecību vai to pārceļšanu. Esošas inženierkomunikācijas tiek saglabātas.

ZEMES VIENĪBAS SHĒMA PIRMS PROJEKTA

ZEMES VIENĪBAS SHĒMA PĒC PROJEKTA



TOPOGRĀFISKĀ PLĀNA PIEZĪMES:

1. Uzmēršana veikta 2022. gada 20.augustā
2. LKS-92 TM koordinātu sistēma, mēroga koeficients 0,999603.
3. Latvijas normālo augstumu sistēma (LAS-2000.5) "LGIA" RTK režīmā
X=309093.594 Y=504631.315 H=21.049
un ierīkoti noteikti atbalstpunkti:
GP 8000: X=299442.238, Y=513579.680, H=10.016 m
GP 8001: X=299426.872, Y=513609.371, H=9.740 m
GP 8002: X=299527.862, Y=513533.548, H=9.567 m
GP 8004: X=299495.252, Y=513524.167, H=9.804 m
GP 8005: X=299482.125, Y=513564.628, H=9.907 m
GP 8005: X=299444.778, Y=513549.960, H=10.108 m
5. Nekustamā īpašuma kadastra kartes dati uz 19.08.2022
Dati iegūti portāla www.kadastrs.lv
3842799.edoc
Saskaņā ar VZD sniegto informāciju zemes vienību robežas ir attēlotas atbilstoši zemes kadastrālās uzmēršanas un vietējā ģeodēziskā tīkla precizitātei un var nesakrist ar situāciju plānā.
6. Uzmērāmā platība - 1,58 ha.
7. Topogrāfiskie apzīmējumi ir attēloti atbilstoši Ministra kabineta noteikumu Nr.281_1.pielikumam
8. Inženiertehniskās komunikācijas daļēji apsektas dabā un saīdzinātas apkalpojošajās organizācijās.
9. Ielu sarkanās līnijas attēlotas atbilstoši teritorijas plānojumam.

MDC Mērniecības Datu Centrs
Pārispēkšņu un reģistrēti pasākumi
AD11 datu bāzē ar Nr.
TP 236322
2022. gada 31. oktobrī
Tālrunis: +371 67498533 e-pasts: info@mdc.lv www.mdc.lv www.topografija.lv

PROJEKTS:
ĶEKAVAS NOVADA, VIMBUKROGA CIEMA NEKUSTAMĀ ĪPAŠUMA "ĀBRANTI" ZEMES VIENĪBAS AR KADASTRA APZĪMĒJUMU 8070 008 0692 DETĀLPLĀNOJUMS

PASŪTĪTĀJS:
PRIVĀTPERSONA

IZSTRĀDĀTĀJS:
REGIONĀLIE PROJEKTI
SIA "Reģionālie projekti"
Rūpniecības iela 32b- 502, Rīga
Tālrunis: +371 67320809
e-pasts: birojs@rp.lv

	Datums	Paraksts
Projekta vadītāja	L. Meļķe- Tropiņa	
Grafisko daļu izstrādāja	I.Narbutis	

INŽENIERKOMUNIKĀCIJU PLĀNS
GRAFIŠKĀ DAĻA IZSTRĀDĀTA MĒROGĀ 1:500
IZDRUKAS MĒROGS 1:700

LAPA 3
LAPAS 4