



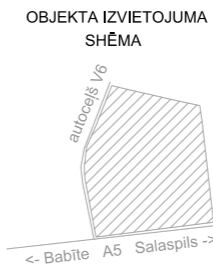
**Apzīmējumi:**

- projektētās teritorijas robeža
- - - projektēto zemes vienību robežas
- Nr.1 8070008  
1.4437 ha projektētās zemes vienības numurs, kadastra apzīmējums un platība
- 80700081950 zemes vienības kadastra apzīmējums
- esošās zemes vienības robežas/ robežpunkti
- - - nekustamā īpašuma objekta apgrūtinājuma robeža


Esošās zemes vienības	
Kadastra apzīmējums	Platība
8070 008 1950	1,62 ha

Projektētās zemes vienības			Apgrūtinājumi		
Nr.	Kadastra apzīmējums	Platības no esošajām zemes vienībām	Platība ha	Kārtas NR.	Klasifikācijas kods
1.	8070008	0.1806 ha no 80700081950	0,1806 ha	1 2 5	7312050601 7312050201 7312030100
2.	8070008	1.4437 ha no 80700081950	1.4437 ha	1 2 3 4 6	7312050601 7312050201 7312050300 7312050500 7313090100
KOPĀ			1.62 ha		

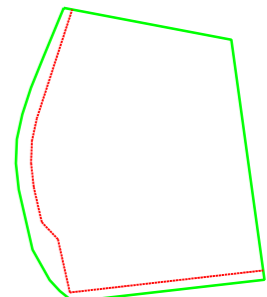
- 1 7312050601- ekspluatācijas aizsargjoslas teritorija ap elektrisko tīklu gaisvadu līniju pilsētās un ciemos ar nominālo spriegumu līdz 20 kilovoltiem
- 2 7312050201- ekspluatācijas aizsargjoslas teritorija gar elektrisko tīklu kabelu līniju
- 3 7312050300- ekspluatācijas aizsargjoslas teritorija ap elektrisko tīklu sadales iekārtu
- 4 7312050500- ekspluatācijas aizsargjoslas teritorija ap elektrisko tīklu transformatoru apakštaciju
- 5 7312030100- ekspluatācijas aizsargjoslas teritorija gar ielu vai ceļu – sarkanā līnija
- 6 7313090100- būvniecības ierobežojumu teritorija, kas noteikta teritorijas attīstības plānošanas dokumentā



ZEMES VIENĪBAS SHĒMA PIRMS PROJEKTA



ZEMES VIENĪBAS SHĒMA PĒC PROJEKTA



PROJEKTS:  
**Detālplānojums nekustamajam īpašumam "Jaungaņģi", Ķekavā, Ķekavas novadā**

PASŪTĪTĀJS:  
**SIA "LEDGE"**

IZSTRĀDĀTĀJS:  
**REĢIONĀLIE PROJEKTI**  
SIA "Reģionālie projekti"  
Rūpniecības iela 32b-501  
Latvija; Rīga; LV 1045  
Tālr.: +371 67320809  
birojs@rp.lv

	Datums	Paraksts
Projekta vadītāja	S. Pētersone	
Grafisko daļu izstrādāja	I.Narbutis	
Zemes ierīkotāja (serif. nr. AA0040) (01.12.2010.- 30.11.2025.)	I.Lillā	

Apliecinu, ka zemes ierīcības projekts izstrādāts atbilstoši normatīvo aktu prasībām, kas regulē zemes ierīcības projekta izstrādi  
I.Lillā

Zemes ierīcības darbu plāns izstrādāts izmantojot 2004. gada sagatavoto zemes robežu plānu mērogā 1:1000, Reģistrēts Valsts zemes dienestā 2004. gada 20. aprīlī.

<b>ZEMES IERĪCĪBAS DARBU PLĀNS</b> GRAFISKĀ DAĻA IZSTRĀDĀTA MĒROGĀ 1:500 IZDRUKAS MĒROGS 1:1000 Mēroga koeficients: 0.999602	LAPA 4
	LAPAS 5

Kartogrāfiskā pamatne:  
Topogrāfiskais plāns  
SIA "NP TOPO"  
Sertificētā persona: S.Valners,  
Sert.nr.AC0062 (02.09.2026)  
Mērogs 1:500