












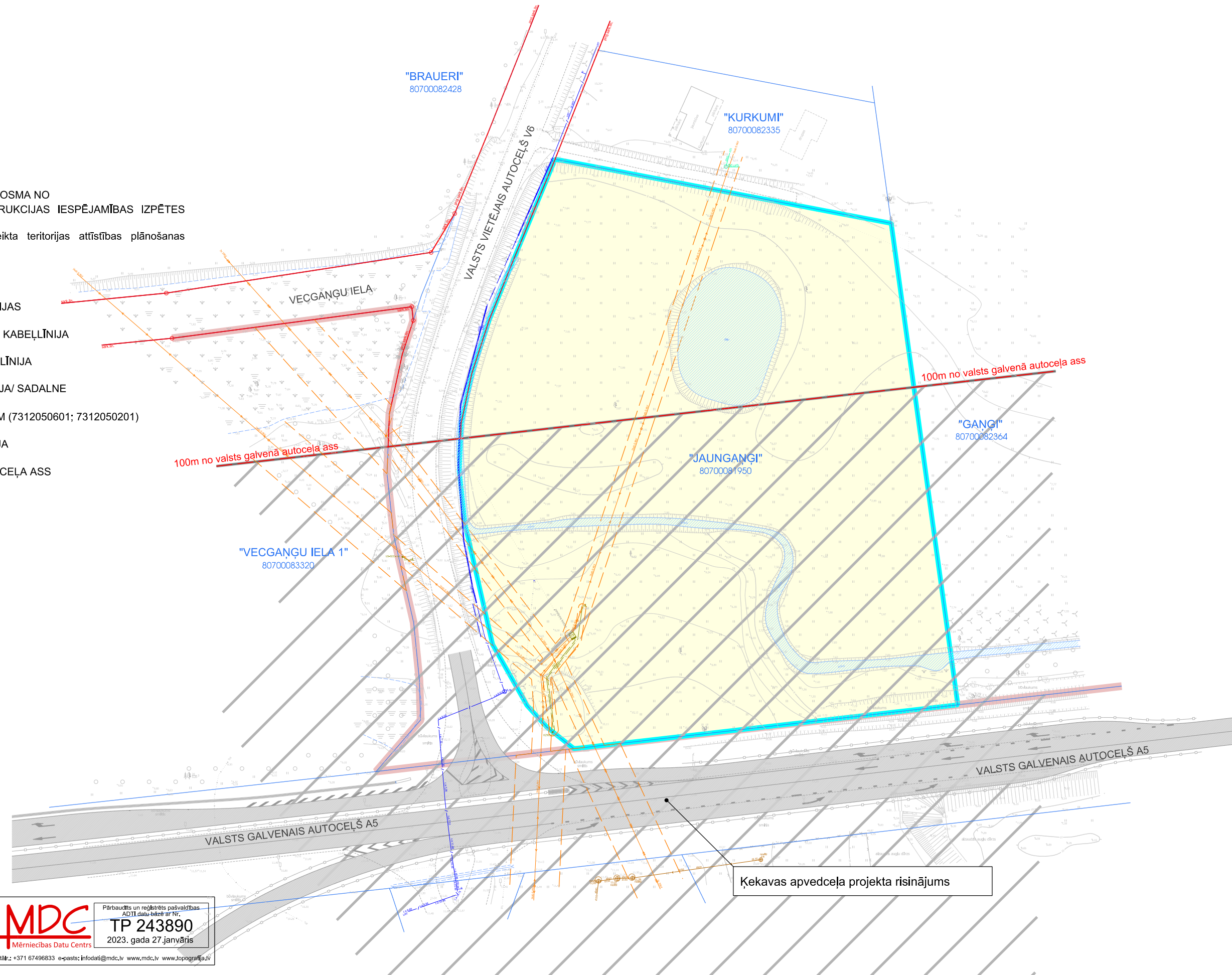


APZĪMĒJUMI:


-  DETĀLPLĀNOJUMA ROBEŽA
-  ĶEKAVAS PILSĒTAS ROBEŽA
-  LAUKSAIMNIECĪBAS ZEME
-  DĪKIS; KOPLIETOŠANAS GRĀVIS
-  A5 RĪGAS APVEDCEĻŠ (SALASPILS- BABĪTE) POSMA NO km 11.6 (A7) LĪDZ km 34.6 (A9) REKONSTRUKCIJAS IESPĒJAMĪBAS IZPĒTES TERITORĪJA (Būvniecības ierobežojumu teritorija, kas noteikta teritorijas attīstības plānošanas dokumentā) (7313090100)
-  ZEMES VIENĪBAS ROBEŽA
-  ESOŠĀS UN PROJEKTĒJAMĀS SARKANĀS LĪNIJAS
-  ESOŠĀ 0,4 kV ELEKTROPĀRVADES GAISVADU KABEĻLĪNIJA
-  ESOŠĀ 20 kV ELEKTROPĀRVADES GAISVADU LĪNIJA
-  ESOŠĀ 0,4 kV ELEKTROPĀRVADES KABEĻLĪNIJA/ SADALNE
-  AIZSARGJOSLA GAR ELEKTRISKAJIEM TĪKLIEM (7312050601; 7312050201)
-  ESOŠĀ ELEKTRONISKO SAKARU KANALIZĀCIJA
-  100 m ATTĀLUMS NO VALSTS GALVENĀ AUTOCEĻA ASS



TOPOGRĀFISKĀ PLĀNA PIEZĪMES:

1. Uzmērīšana veikta 2023. gada 17. janvārī.
 2. LKS-92 TM koordinātu sistēma, mēroga koeficients 0,999601.
 3. **Latvijas normālo augstumu sistēma (LAS-2000,5).**
 4. Uzmērīšanā izmantota LatPos GP bāzes stacija tīkla risinājumi:
GP1 X=296203.563 Y=512332.744 H=11.369
GP2 X=296286.429 Y=512312.729 H=9.311
GP3 X=296368.330 Y=512348.027 H=9.085
 5. Nekustamā īpašuma kadastra kartes dati uz 17.01.2023. Dati iegūti portālā www.kadastrs.lv
- Saskaņā ar VZD sniegto informāciju zemes vienību robežas ir attēlotas atbilstoši zemes kadastrālās uzmērīšanas un vietējā ģeodēziskā tīkla precizitātei un var nesakrist ar situāciju plānā.
6. Objekta platība - 4,18 ha.
 7. Topogrāfiskie apzīmējumi attēloti atbilstoši "Ministru kabineta noteikumi Nr.281" šo noteikumu 1. pielikumam, lelu sarkanās līnijas attēlotas atbilstoši pašvaldības teritorijas plānojumam.

MDC Pārbaudīts un reģistrēts pašvaldības ADTI datu bāzē ar Nr. **TP 243890**
2023. gada 27. janvāris
tālrunis: +371 67496833 e-pasts: infodat@mdc.lv www.mdc.lv www.topografija.lv

PROJEKTS:			
Detālplānojums nekustamajam īpašumam "Jaungāģi", Ķekavā, Ķekavas novads			
PASŪTĪTĀJS:			
SIA "LEDGE"			
IZSTRĀDĀTĀJS:			
		SIA "Reģionālie projekti" Rūpniecības iela 32b-501 Latvija, Rīga, LV 1045 Tālrunis: +371 67320809 birojs@rp.lv	
		Datums	Paraksts
Projekta vadītāja	S. Pētersone		
Grafisko daļu izstrādāja	I. Narbutis		
ESOŠĀ DETĀLPLĀNOJUMA TERITORIJAS IZMANTOŠANA			LAPA 1
(Grafiskā daļa sagatavota mērogā 1:500; izdrukas mērogs 1:1000)			LAPAS 5