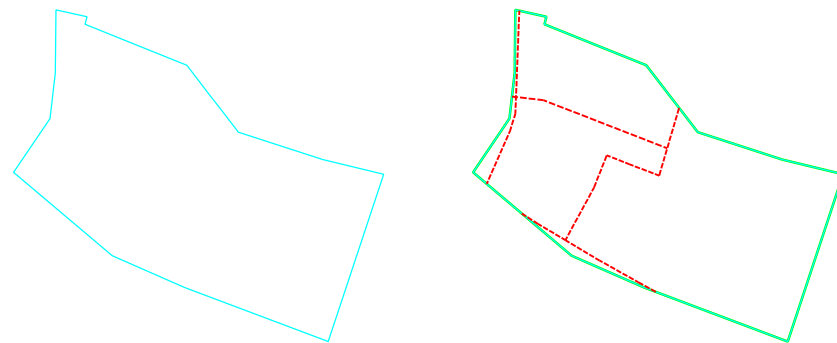


Projektētās zemes vienības				Apgrūtinājumi	
Nr.	Kadastra apzīmējums	Platības no esošajām zemes vienībām	Platība ha	Kārtas NR.	Klasifikācijas kods
1.	80700083935	0.2384 ha no 80700080692	0.2384 ha	1 3 4 5 6 8 10 11 18	7312080101 7312010300 7313090100 7313090100 7312050201 7312010101 7312040100 7312040200 7312050601
2.	80700083931	0.2675 ha no 80700080692	0.2675 ha	2 3 4 5 6 8 10 11 15 17 18	7312050601 7312010300 7313090100 7313090100 7312050201 7312010101 7312040100 7312080101 7312050601 7312050601
3.	80700083932	0.7395 ha no 80700080692	0.7395 ha	3 4 5 6 8 10 11 12 13 16 17 19 20 21 23 24	7312010300 7313090100 7313090100 7312050201 7312010101 7312040100 7312040200 7312050300 7312050500 7312080101 7312050601 7312010300 7312050201 7312010201 7312050300
4.	80700083933	0.0235 ha no 80700080692	0.0235 ha	1 2 3 5 6 7 10 14 17 25 26	7312080101 7312050601 7312010300 7313090100 7312050201 7312030100 7312040100 7312080101 7312050601 7312040900 7312040700
5.	80700083934	0.0162 ha no 80700080692	0.0162 ha	5 9 16 17 19 22 23	7313090100 7312010201 7312080101 7312050601 7312010300 7312030100 7312040100
			KOPĀ: 1.2851 ha		

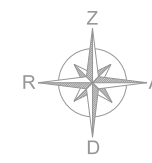
ZEMES VIENĪBAS SHĒMA PIRMS PROJEKTA

ZEMES VIENĪBAS SHĒMA PĒC PROJEKTA



Esošas zemes vienības	
Kadastra apzīmējums	Platība
8070 008 0692	1.2851 ha
KOPĀ: 1.2851 ha	

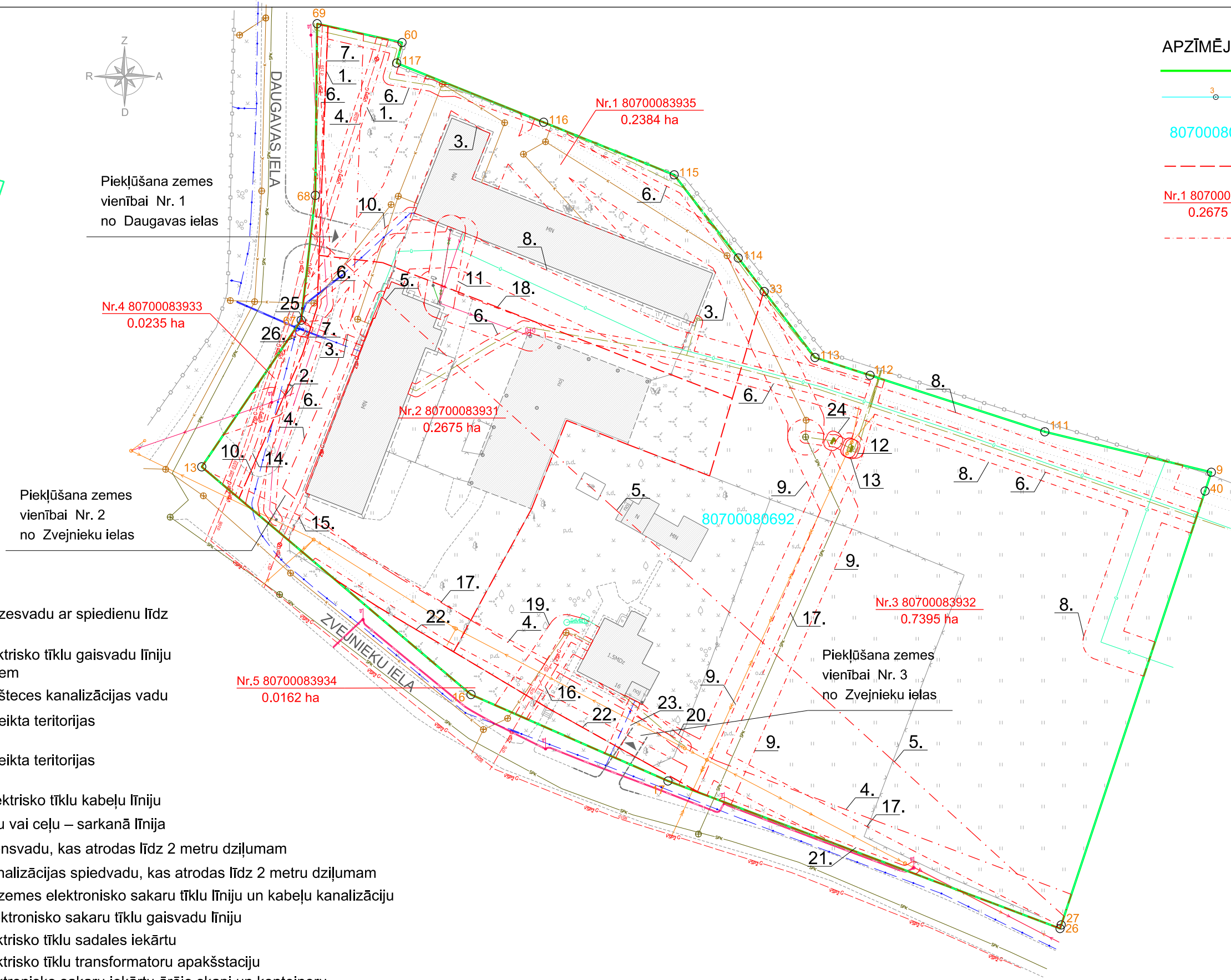
- 1; 14; 15; 16- 7312080101- ekspluatācijas aizsargjoslas teritorija gar gāzesvadu ar spiedienu līdz 0,4 megapaskāļiem
- 2; 17; 18- 7312050601- ekspluatācijas aizsargjoslas teritorija ap elektrisko tīklu gaisvadu līniju pilsētās un ciemos ar nominālo spriegumu līdz 20 kilovoltiem
- 3; 19- 7312010300- ekspluatācijas aizsargjoslas teritorija gar pašteses kanalizācijas vadu
- 4- 7313090100- būvniecības ierobežojumu teritorija, kas noteikta teritorijas attīstības plānošanas dokumentā
- 5- 7313090100- būvniecības ierobežojumu teritorija, kas noteikta teritorijas attīstības plānošanas dokumentā
- 6; 20; 21- 7312050201- ekspluatācijas aizsargjoslas teritorija gar elektrisko tīklu kabelu līniju
- 7; 22- 7312030100- ekspluatācijas aizsargjoslas teritorija gar ielu vai ceļu – sarkanā līnija
- 8- 7312010101- ekspluatācijas aizsargjoslas teritorija ap ūdensvadu, kas atrodas līdz 2 metru dziļumam
- 9- 7312010201- ekspluatācijas aizsargjoslas teritorija gar kanalizācijas spiedvadu, kas atrodas līdz 2 metru dziļumam
- 10; 23- 7312040100- ekspluatācijas aizsargjoslas teritorija gar pazemes elektronisko sakaru tīklu līniju un kabelu kanalizāciju
- 11- 7312040200- ekspluatācijas aizsargjoslas teritorija gar elektronisko sakaru tīklu gaisvadu līniju
- 12; 24- 7312050300- ekspluatācijas aizsargjoslas teritorija ap elektrisko tīklu sadales iekārtu
- 13- 7312050500- ekspluatācijas aizsargjoslas teritorija ap elektrisko tīklu transformatoru apakšstaciju
- 25- 7312040900- ekspluatācijas aizsargjoslas teritorija ap elektronisko sakaru iekārtu ārējo skapi un konteineru
- 26- 7312040700- ekspluatācijas aizsargjoslas teritorija ap pazemes elektronisko sakaru tīklu kabelu līniju neapkalpojamo pastiprināšanas un reģenerācijas punktu kabelu kanalizācijas aku un optisko kabelu uznavu gruntī



Pieklūšana zemes vienībai Nr. 1 no Daugavas ielas

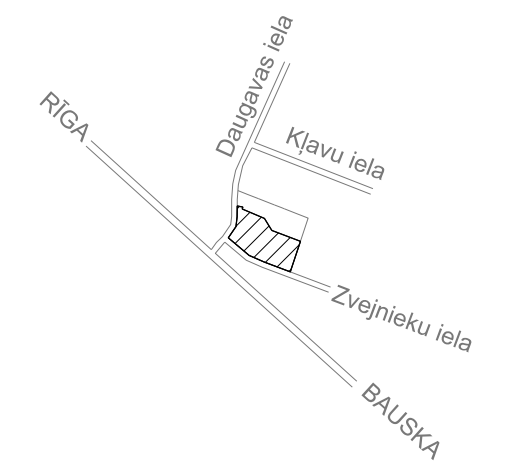
Pieklūšana zemes vienībai Nr. 2 no Zvejnieku ielas

Pieklūšana zemes vienībai Nr. 3 no Zvejnieku ielas



- APZĪMĒJUMI:**
- PROJEKTĒTĀS TERITORIJAS ROBEŽA
 - ESOŠAS ZEMESVIENĪBU ROBEŽAS, ROBEŽPUNKTI
 - 80700080692 ZEMES VIENĪBAS KADAŠTRA APZĪMĒJUMS
 - - - PROJEKTĒTO ZEMES VIENĪBU ROBEŽA
 - Nr.1 80700083931 PROJEKTĒTĀS ZEMES VIENĪBAS KADAŠTRA APZĪMĒJUMS, NUMURS, PLATĪBA
 - - - NEKUSTAMĀ ĪPAŠUMA OBJEKTA APGRŪTINĀJUMA ROBEŽA

IZVIETOJUMA SHĒMA



<p>PROJEKTS: ĶEKAVAS NOVADA, VIMBUKROGA CIEMA NEKUSTAMĀ ĪPAŠUMA "ĀBRANTI" ZEMES VIENĪBAS AR KADAŠTRA APZĪMĒJUMU 8070 008 0692 DETĀLPLĀNOJUMS</p>			
<p>PASŪTĪTĀJS: AINA ANSONE</p>			
<p>IZSTRĀDĀTĀJS:</p> <div style="display: flex; align-items: center;"> <div> <p>SIA "Reģionālie projekti" Rūpniecības iela 32b-501 Latvija: Rīga, LV 1045 Tālr.: +371 67320809 birojs@rp.lv</p> </div> </div>			
Projekta vadītāja	L. Meļķe- Tropiņa	Datums	Paraksts
Grafisko daļu izstrādātāja	I.Narbutis		
Zemes ierīkotāja (sertif. nr. AA-0040) (01.12.2010.- 30.11.2025.)	I.Liliņa		
<p>Apliecinu, ka zemes ierīcības projekts izstrādāts atbilstoši normatīvo aktu prasībām, kas regulē zemes ierīcības projekta izstrādi</p>			I.Liliņa
<p>Zemes ierīcības darbu plāns izstrādāts izmantojot 2006. gada sagatavoto zemes robežu plānu. Reģistrēts Valsts zemes dienestā 2006. gada 15. decembrī.</p>			
<p>ZEMES IERĪCĪBAS DARBU PLĀNS MĒROGS 1:500 (IZDRUKAS MĒROGS 1:700)</p>			<p>LAPA 4 LAPAS 4</p>