
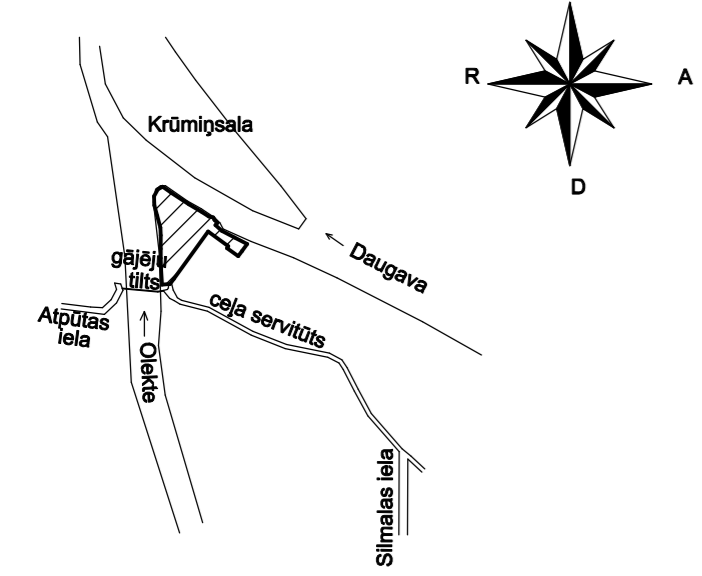


Teritorijas izvietojuma shēma



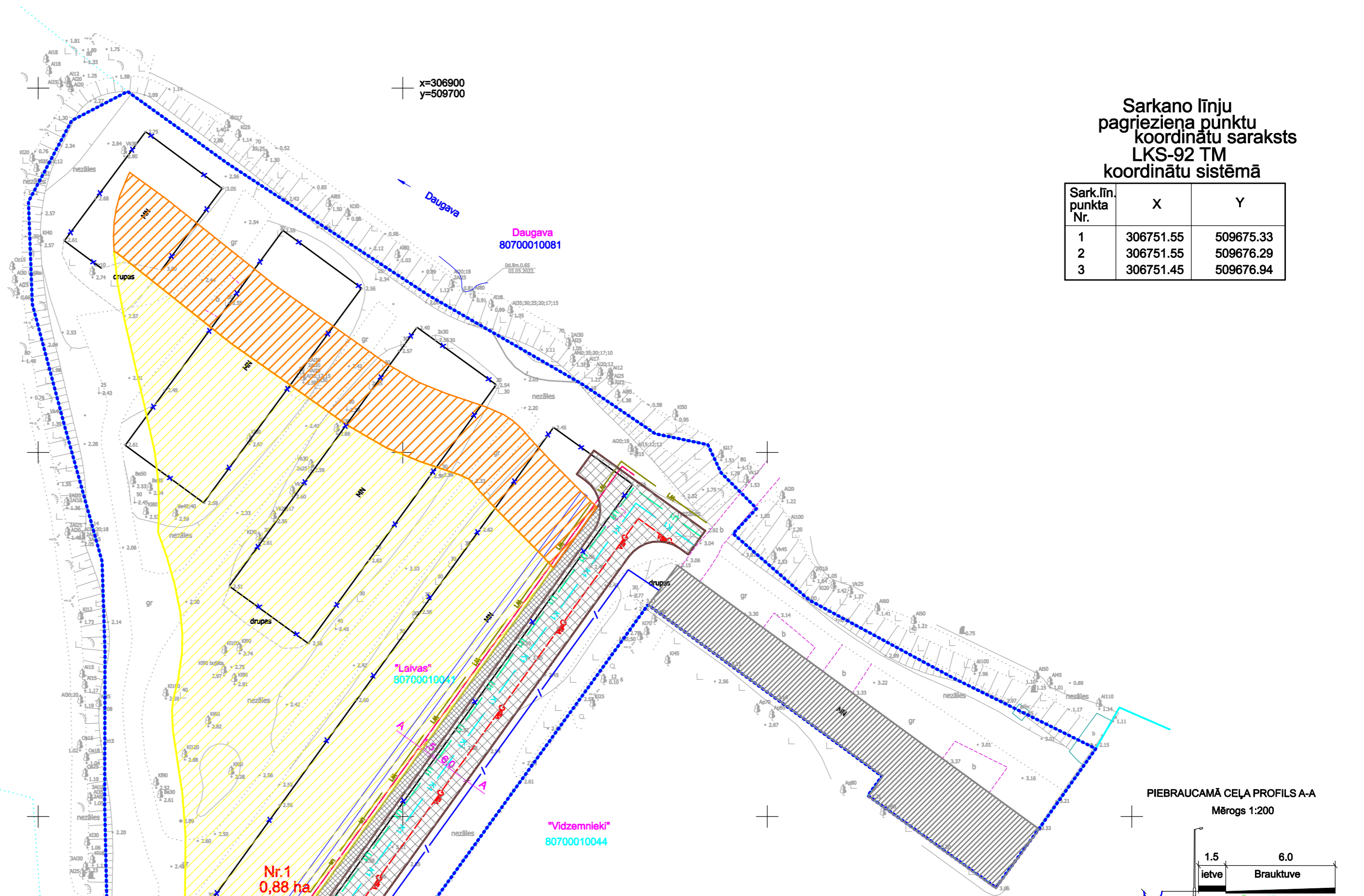
x=306900
y=509700

Sarkano līniju
pagriezienu punktu
koordinātu saraksts
LKS-92 TM
koordinātu sistēmā

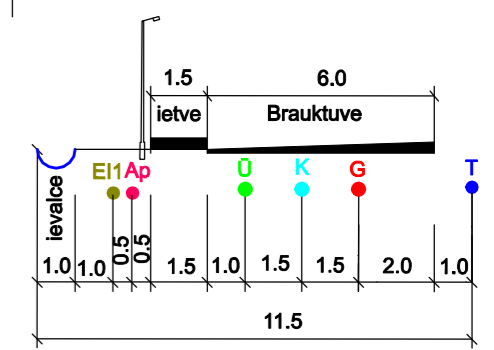
Sark.līn. punkta Nr.	X	Y
1	306751.55	509675.33
2	306751.55	509676.29
3	306751.45	509676.94

PIENĒMTIE APZĪMĒJUMI:

- detālplānojuma teritorijas robeža
- Nr.1
0,88 ha proj. zemes vienības Nr. un platība hektāros
- esošo zemes vienību robežlīnija
- proj. zemes vienību robežlīnija
- sark.līn. sarkanā līnija
- o 1 sarkanās līnijas pagriezienu punkts un numurs detālplānojuma teritorijā būvvalde
- apbūves novietojuma teritorija
- teritorija, kur atļauta tikai sporta un atpūtas objektu būvniecība
- esošā saglabājamā apbūve
- demontējamās būves
- orient. piebraucamā ceļa brauktuve un ietve
- WI — proj. zemsprieguma elektrības kabelis (novietojums attēlots orientējoši)
- / — proj. telefonkabeļu kanalizācija (novietojums attēlots orientējoši)
- / — proj. gāzes vads (novietojums attēlots orientējoši)
- / — proj. ielu apgaismošanas kabelis (novietojums attēlots orientējoši)
- U1 — proj. ūdensvads (novietojums attēlots orientējoši)
- K1 — proj. sadzīves kanalizācijas paštesces vads (novietojums attēlots orientējoši)
- SPK — proj. sadzīves kanalizācijas spiedvads (novietojums attēlots orientējoši)
- / — proj. lietus ūdens ievaiķa (novietojums attēlots orientējoši)
- proj. elektrības sadales skapis (novietojums attēlots orientējoši)



PIEBRAUCAMĀ CEĻA PROFILS A-A
Mērogs 1:200



proj. ūdensvadsvads līdz esošajam ūdensvadam Atpūtas ielā

proj. sadzīves kanalizācijas spiedvads līdz esošajam kanalizācijas spiedvadam Atpūtas ielā

proj. 0,4 kV kabeļlīnija līdz T20259 autoceļa V1 Valdauci-Rāmava un Atpūtas ielas krustojumā

proj. ūdensvada aizbīdnis

proj. kanalizācijas sūkņu stacija

proj. hidrants

Oļeķes upe 413131.1

Oļeķes upe 80700010219

Ūdens nosūdamu nestādnīnāji 80700010050

proj. sark.līn.

PIEZĪMES:

1. Projekts izstrādāts izmantojot topogrāfisko plānu mērogā 1:500, kas reģistrēts pašvaldības ADTI datubāzē 2022.gada 10.maijā ar Nr.TP 229148.
2. Plāns sastādīts LKS-92 TM koordinātu sistēmā, Latvijas normālo augstumu sistēmā (LAS-2000,5).
3. Zemes vienību robežas attēlotas atbilstoši zemes robežu plāniem.
4. Proj. būvju, ceļu un iebraukuvju, inženiertehniskās apgādes objektu izvietojums attēlots orientējoši.
5. Zemes vienību platības var tikt precizētas veicot kadastrālo uzmērīšanu.

Projektētājs: SIA DAMSLIJS reģ.Nr. 40003875540 Brīvības gatve 221-1, Rīga, LV-1039 Tālr.29103226		DETĀLPLĀNOJUMS nekustamā īpašuma "Laivas", Katlakalna, Ķekavas pag., Ķekavas nov., kadastra Nr. 80700010041, zemes vienības ar kadastra apzīmējumu 80700010041 teritorijā	
Pasūtītājs: SIA "WOOD Constructions"		Rasējums: GALVENO INŽENIERTĪKLU SHĒMA, SARKANĀS LĪNIJAS	
Arhitekts	Dace Griķe	Mērogs: 1:500	Grafiskā daļa DP-3
Izstrādāja zemes ierīkotājs	Jānis Veilands	Datums: 05.09.2022.	Lapa: 3 Lapas: 3
sertifikāta Nr.AA0024, izdots 30.12.2009, derīgs līdz 29.12.2024.			