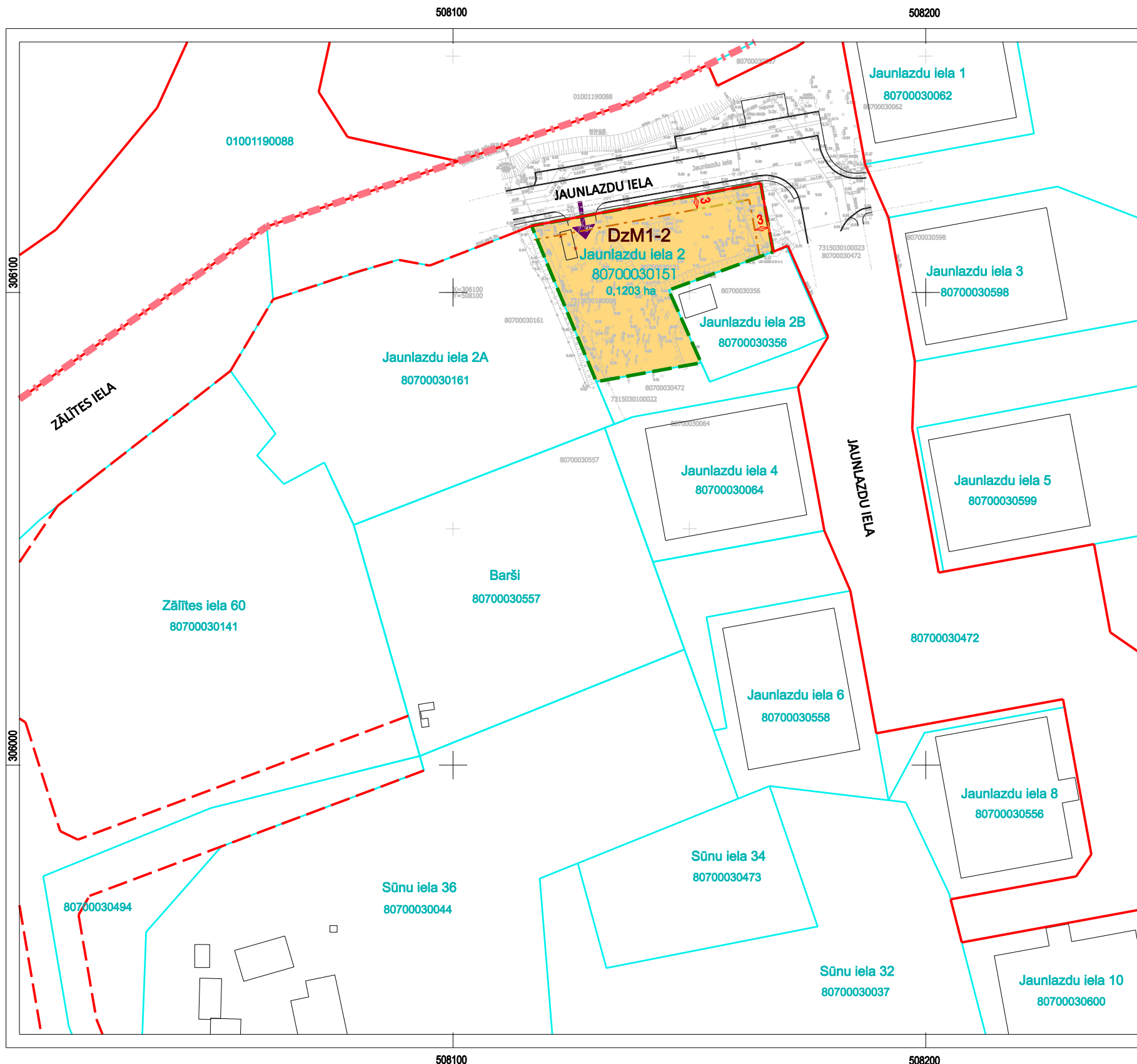



TERITORIJAS PLĀNOTĀ (ATĻAUTĀ) IZMANTOŠANA

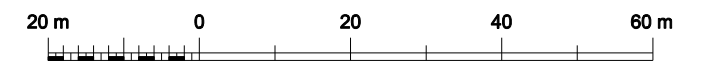
M 1:1000



- APZĪMĒJUMI NOSAUKUMS**
- DETĀLPLĀNOJUMA TERITORIJAS ROBEŽA
 - ADMINISTRATĪVĀS TERITORIJAS ROBEŽA
 - SAKRĪT AR CIEMA ROBEŽU
 - ESOŠA ZEMES VIENĪBAS ROBEŽA
 - ESOŠA ZEMES VIENĪBAS ADRESE
 - 80700030151 ZEMES VIENĪBAS KADASTRA APZĪMĒJUMS
 - 0,1203 ha ZEMES VIENĪBAS PLATĪBA
 - ESOŠA APBŪVE
 - PROJEKTĒJAMA IELAS SARKANĀ LĪNIJA
 - NOJAUCAMA BŪVE
 - BŪVLAIDE
 - ↑ PLĀNOTA IEBRAUKTUVE
- FUNKCIONĀLAIS ZONĒJUMS PĒC SPĒKĀ ESOŠĀ ĶEKAVAS NOVADA TERITORIJAS PLĀNOJUMA**
- Dz M1-1** MAZSTĀVU DZĪVOJAMĀS APBŪVES TERITORIJA
- AIZSARGJOSLAS UN APGRŪTINĀJUMI**
- EKSPLUATĀCIJAS AIZSARGJOSLAS
 - AIZSARGJOSLAS TERITORIJA GAR IELU VAI CEĻU
 - SARKANĀ LĪNIJA (7312030100)

PIEZĪMES

1. ESOŠĀS AIZSARGJOSLAS ATTĒLOTAS SASKAŅĀ AR LR AIZSARGJOSLU LIKUMU UN SPĒKĀ ESOŠO ĶEKAVAS NOVADA TERITORIJAS PLĀNOJUMU.
2. ZEMES VIENĪBU (UZMĒRĪTO UN IERĀDĪTO) ROBEŽAS ATTĒLOTAS ATBILSTOŠI SASKAŅOTAJAM INŽENIERTOPOGRĀFISKAJAM PLĀNAM.
3. ZEMES VIENĪBU ROBEŽAS IR ATTĒLOTAS ATBILSTOŠI ZEMES KADASTRĀLĀS UZMĒRĪŠANAS UN VIETĒJĀ ĢEODĒZISKĀ TĪKLA PRECIZITĀTEI



Projekta vadītāja Z.Bitmane		2022 / 2023		Pasūtītājs SIA "Krustkalnu projekts"	
		2022 / 2023			
Kartogrāfe		I.Kūliņa		Līguma Nr. 90-22-00006	SIA "METRUM", Reģ.Nr.40003388748 Ģertrūdes iela 47-3, Rīga, LV-1011 www.metrum.lv
Kartes dati: topogrāfiskais plāns M 1:500 (uzm. SIA "METRUM"); reģistrēts pašvaldības ADTI datu bāzē ar Nr.TP 242466; Latvijas ģeodēzisko koordinātu sistēma (LKS-92 TM), LAS 2000,5, mēroga koef. 0,999601				Lapas nosaukums TERITORIJAS PLĀNOTĀ (ATĻAUTĀ) IZMANTOŠANA	
				Lapa	Lapu skaits
				2	2