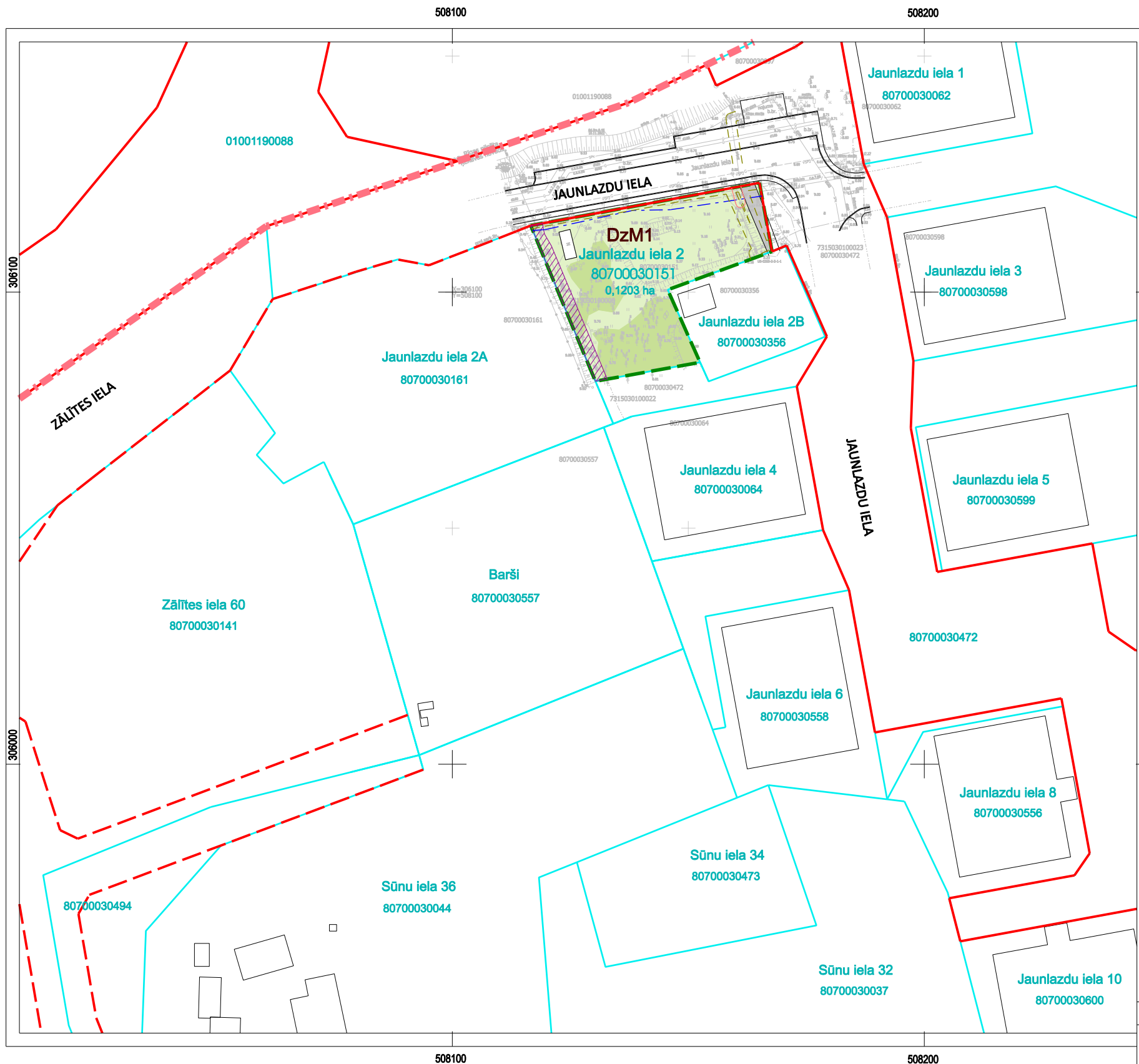
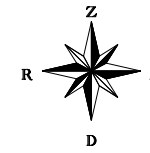


# TERITORIJAS PAŠREIZĒJĀ IZMANTOŠANA

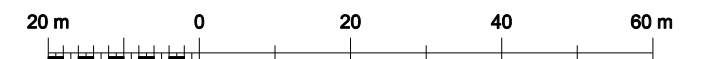
M 1:1000



- APZĪMĒJUMI NOSAUKUMS**
- DETĀLPLĀNOJUMA TERITORIJAS ROBEŽA
  - - - ADMINISTRATĪVĀS TERITORIJAS ROBEŽA
  - - - SAKRĪT AR CIEMA ROBEŽU
  - ESOŠA ZEMES VIENĪBAS ROBEŽA
  - ESOŠA ZEMES VIENĪBAS ADRESE
  - 80700030151 ZEMES VIENĪBAS KADASTRA APZĪMĒJUMS
  - 0,1203 ha ZEMES VIENĪBAS PLATĪBA
  - ESOŠA APBŪVE
  - - - PROJEKTĒJAMA IELAS SARKANĀ LĪNIJA
  - ZĀLĀJS
  - KOKU UN KRŪMU GRUPU APAUGUMS
- FUNKCIONĀLAIS ZONĒJUMS PĒC SPĒKĀ ESOŠĀ ĶEKAVAS NOVADA TERITORIJAS PLĀNOJUMA**
- Dz M1 MAZSTĀVU DZĪVOJAMĀS APBŪVES TERITORIJA
- AIZSARGJOSLAS UN APGRŪTINĀJUMI**
- EKSPLOATĀCIJAS AIZSARGJOSLAS**
- AIZSARGJOSLAS TERITORIJA GAR IELU VAI CEĻU -SARKANĀ LĪNIJA (7312030100)
  - - - AIZSARGJOSLAS TERITORIJA GAR ELEKTRISKO TĪKLU KABEĻU LĪNIJU (7312050201)
  - - - AIZSARGJOSLAS TERITORIJA GAR PAZEMES ELEKTRONISKO SAKARU TĪKLU LĪNIJU UN KABEĻU KANALIZĀCIJU (7312040100)
  - - - AIZSARGJOSLAS TERITORIJA GAR GĀZESVADU AR SPIEDIENU LĪDZ 0,4 MPa (7312080101)
- CITI APGRŪTINĀJUMI**
- ESOŠA CEĻA SERVIDĒTĀ TERITORIJA (7315030100)

**PIEZĪMES**

1. ESOŠĀS AIZSARGJOSLAS ATTĒLOTAS SASKAŅĀ AR LR AIZSARGJOSLU LIKUMU UN SPĒKĀ ESOŠO ĶEKAVAS NOVADA TERITORIJAS PLĀNOJUMU.
2. ATBILSTOŠI LR AIZSARGJOSLU LIKUMA 34. PANTA PRASĪBĀM SARKANO LĪNIJU ROBEŽĀS NAV ATTĒLOTAS ESOŠO INŽENIERKOMUNIKĀCIJU AIZSARGJOSLAS
3. ZEMES VIENĪBU (UZMĒRĪTO UN IERĀDĪTO) ROBEŽAS ATTĒLOTAS ATBILSTOŠI SASKAŅOTAJAM INŽENIERTOPOGRĀFISKAJAM PLĀNAM.
4. ZEMES VIENĪBU ROBEŽAS IR ATTĒLOTAS ATBILSTOŠI ZEMES KADASTRĀLĀS UZMĒRĪŠANAS UN VIETĒJĀ ĢEODĒZISKĀ TĪKLA PRECIZITĀTEI



Projekta vadītāja		Z.Bitmane	2022 / 2023	Pasūtītājs <b>DETĀLPLĀNOJUMA GROZĪJUMI</b> nekustamajam īpašumam Jaunlazdu ielā 2, Krustkalnos, Ķekavas pagastā, Ķekavas novadā	<b>METRUM</b>
Kartogrāfe		I.Kūliņa	2022 / 2023		
Kartes dati: topogrāfiskais plāns M 1:500 (uzm. SIA "METRUM"); reģistrēts pašvaldības ADTI datu bāzē ar Nr.TP 242466; Latvijas ģeodēzisko koordinātu sistēma (LKS-92 TM), LAS 2000,5, mēroga koef. 0,999601				Līguma Nr. 90-22-00006	SIA "METRUM", Reģ.Nr.40003388748 Ģertrūdes iela 47-3, Rīga, LV-1011 www.metrum.lv
Lapas nosaukums <b>TERITORIJAS PAŠREIZĒJĀ IZMANTOŠANA</b>				Mērogs M 1:1000	
		Lapa	1	Lapu skaits	2