PLĀNOTĀS ATĻAUTĀS IZMANTOŠANAS PLĀNS

M 1:500

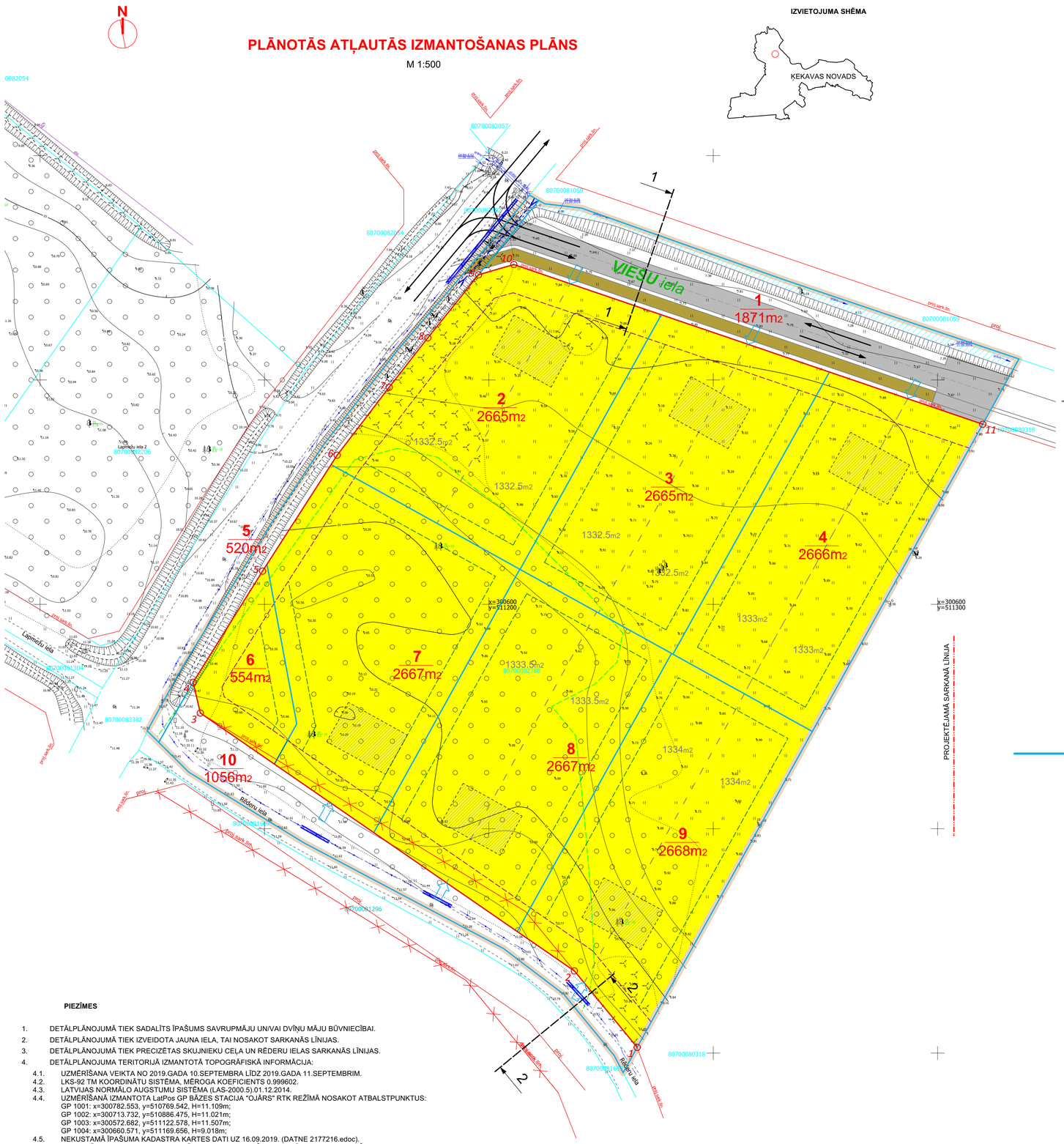

IZVIETOJUMA SHĒMA

PROJEKTĒTĀS ZEMES VIENĪBAS					APBŪVES PARAMETRI			
Nr.p.k.	Plānotā adrese	Atļautā izmantošana	Platība (m2)	NĪLM	Maksimālais apbūves blīvums (%)	Maksimālais ēkas augstums (m)	Maksimālā apbūves intensitāte (%)	Minimālā brīvā zaļā teritorija (%)
1	VIESU IELA	TL	1871	1101	---	---	---	---
2	VIESU IELA 2	DzS	2665	0600 vai 0601	30	12	---	---
3	VIESU IELA 4	DzS	2665	0600 vai 0601	30	12	---	---
4	VIESU IELA 6	DzS	2666	0600 vai 0601	30	12	---	---
5	SKUJNIEKU CEĻŠ	TL	520	1101	---	---	---	---
6	RĒDERU IELA 40	DzS	554	0902 vai 0908	30	12	---	---
7	RĒDERU IELA 38	DzS	2667	0600 vai 0601	30	12	---	---
8	RĒDERU IELA 36	DzS	2667	0600 vai 0601	30	12	---	---
9	RĒDERU IELA 34	DzS	2668	0600 vai 0601	30	12	---	---
10	RĒDERU IELA	TL	1056	1101	---	---	---	---

Izpildot kadastrālo uzmērīšanu, zemes platības var tikt precizētas

C KATEGORIJAS IELAS
TEORĒTISKS GRIEZUMS 2-2

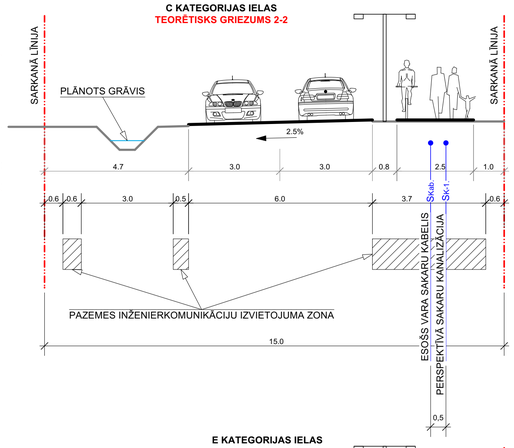

E KATEGORIJAS IELAS
GRIEZUMS 1-1

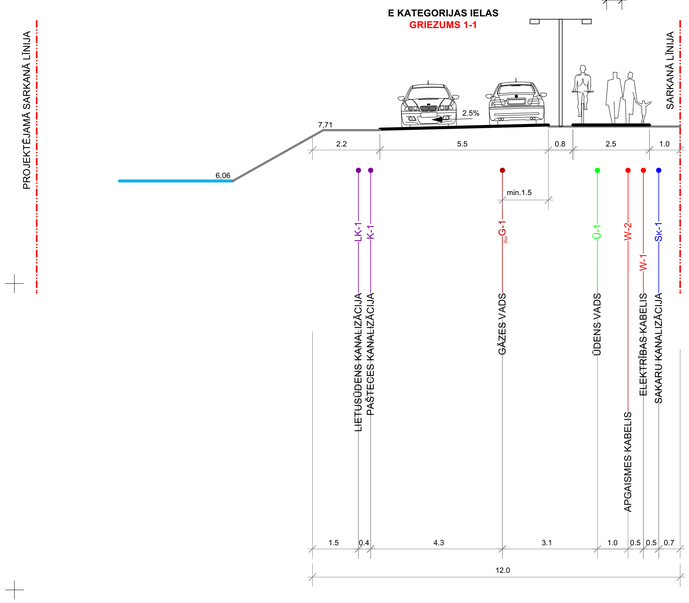

ESOŠĀS ZEMES VIENĪBAS	
KADASTRA APZĪMĒJUMS	ZEMES VIENĪBAS PLATĪBA
8070 008 2780	2.00 ha
Kopā:	2.00 ha

DETĀLPLĀNOJUMA IZSTRĀDĒ PAREDZĒTIE ZEMES DARBI ATBILST NORMATĪVO AKTU PRASĪBĀM, KAS REGULĒ ZEMES IERĪCĪBAS PROJEKTA IZSTRĀDI

Sertifikāts 1-00667 _____ /paraksts/ Artis Gedrovics /atšifrējums/

_____ /datums/

Nekustamā īpašuma "KROGSILS" kadastra numurs 8070 008 2780, Krogsilā, Ķekavas pag., Ķekavas nov.

APZĪMĒJUMI	NOSAUKUMS
	DETĀLPLĀNOJUMA ROBEŽA
	ZEMESGABALA ROBEŽA
80700082780	ZEMES VIENĪBAS KADASTRA APZĪMĒJUMS
	PLĀNOTĀ ZEMES VIENĪBAS ROBEŽA
1 / 1200m2	PLĀNOTĀS ZEMES VIENĪBAS NUMURS / PLATĪBA
	ORIENTĒJOŠĀ APBŪVE
_ 1200m2 _	PLĀNOTĀS ZEMES VIENĪBAS PLATĪBA DVĪŅU MĀJU APBŪVEI
	BŪVLAIDE
	APBŪVES LĪNIJA
	PLĀNOTĀ SARKANĀ LĪNIJA
O12	SARKANĀS LĪNIJAS PAGRIEZIENA PUNKTS
proj.	PERSPEKTĪVĀ PROJEKTĒJAMĀ SARKANĀ LĪNIJA
proj. sark. lin.	LIKVIDĒJAMĀ PROJEKTĒJAMĀ SARKANĀ LĪNIJA
	PLĀNOTĀ IEBRAUKTUVE (PRECIZĒT TEHNISKAJĀ PROJEKTĀ)
	PLĀNOTĀ BRAUKTUVE
	PLĀNOTĀ IETVE / VELOCELIŅŠ
	TRANSPORTA KUSTĪBAS VIRZIENS
DZĒRVĒNU iela	PLĀNOTAIS IELAS NOSAUKUMS
	ZEME ZEM ŪDEŅIEM
	TL_ SATIKSMES INFRASTRUKTŪRAS OBJEKTU TERITORIJA
	DzS_ SAVRUPMĀJU DZĪVOJAMĀS APBŪVES TERITORIJA
	PLĀNOTĀ "TET" KABEĻA AIZSARGČAULA (PRECIZĒT TEHN. PROJ.)
	PLĀNOTĀ CAURTEKA
	MEŽA ZEME

PIEZĪMES

1. DETĀLPLĀNOJUMĀ TIEK SADALĪTS ĪPAŠUMS SAVRUPMĀJU UN/VAI DVĪŅU MĀJU BŪVNIECĪBAI.
2. DETĀLPLĀNOJUMĀ TIEK IZVEIDOTA JAUNA IELA, TAI NOSAKOT SARKANĀS LĪNIJAS.
3. DETĀLPLĀNOJUMĀ TIEK PRECIZĒTAS SKUJNIEKU CEĻA UN RĒDERU IELAS SARKANĀS LĪNIJAS.
4. DETĀLPLĀNOJUMA TERITORIJĀ IZMANTOTĀ TOPOGRĀFISKĀ INFORMĀCIJA:
   - 4.1. UZMĒRĪŠANA VEIKTA NO 2019.GADA 10.SEPTEMBRA LĪDZ 2019.GADA 11.SEPTEMBRIM.
   - 4.2. LKS-92 TM KOORDINĀTU SISTĒMA, MĒROGA KOEFICIENTS 0.999602.
   - 4.3. LATVIJAS NORMĀLO AUGSTUMU SISTĒMA (LAS-2000.5).01.12.2014.
   - 4.4. UZMĒRĪŠANĀ IZMANTOTA LatPos GP BĀZES STACIJA "OJĀRS" RTK REŽĪMĀ NOSAKOT ATBALSTPUNKTUS:
     GP 1001: x=300782.553, y=510769.542, H=11.109m;
     GP 1002: x=300713.732, y=510886.475, H=11.021m;
     GP 1003: x=300572.682, y=511122.578, H=11.507m;
     GP 1004: x=300660.571, y=511169.656, H=9.018m;
   - 4.5. NEKUSTAMĀ ĪPAŠUMA KADASTRA KARTES DATI UZ 16.09.2019. (DATNE 2177216.edoc).
   - 4.6. SASKAŅĀ AR VZD SNIEGTO INFORMĀCIJU ZEMES ROBEŽAS IR ATTĒLOTAS ATBILSTOŠI ZEMES KADASTRĀLĀS UZMĒRĪŠANAS UN VIETĒJĀ ĢEODĒZISKĀ TĪKLA PRECIZITĀTEI UN VAR NESAKRIST AR SITUĀCIJU PLĀNĀ.
   - 4.7. TOPOGRĀFISKIE APZĪMĒJUMI IR ATTĒLOTI ATBILSTOŠI MK NOTEIKUMU NR.281 1.PIELIKUMAM.
   - 4.8. IELU SARKANĀS LĪNIJAS ATTĒLOTAS ATBILSTOŠI ĶEKAVAS NOVADA TERITORIJAS PLĀNOJUMAM.
   - 4.9. INŽENIERTEHNISKĀS KOMUNIKĀCIJAS DAĻĒJI APSEKOTAS DABĀ UN SALĪDZINĀTAS APKALPOJOŠAJĀS ORGANIZĀCIJĀS.
   - 4.10. OBJEKTA PLATĪBA 22.59 HA.
   - 4.11. TOPOGRĀFISKĀ PLĀNA MĒROGA PRECIZITĀTE 1:500.

MDC
Dati ievadīti pašvaldības ADTI datu bāzē.
Uzmērījums reģistrēts ar Nr.
8070 TP 192982
2019.gada 17.oktobrī
SIA "Mērniecības Datu Centrs" Limbažu iela 9 - 486, Rīga, LV-1005
Tālr. +371 67496833 Fakss +371 67387483 e-pasts:infodati@mdc.lv www.mdc.lv www.topografija.lv

0 10 20 30 40 50 60 70 80 90 100 m

PASŪTĪJUMS NR.: 30-22-RPI

tālr: +371 29228183
artis_gedrovics@inbox.lv
Liepājas 31-1, Rīga LV-1002

IZSTRĀDES VADĪTĀJS: SERT.:Nr.1-00667 A.GEDROVICS
IZSTRĀDĀTĀJS: SERT.:Nr.1-00667 A.GEDROVICS

PROJEKTĒTĀJA ADRESE: LIEPĀJAS IELA 31-1, RĪGA, LV-1002

LĪGUMA/ARHĪVA NR.: 30-22-RPI 06.03.2023.

PASŪTĪJUMS: **DETĀLPLĀNOJUMS** NEKUSTAMAJĀ ĪPAŠUMĀ **"JAUNKRŪMIŅI"** (KAD.NR.8070 008 2780) KROGSILĀ, ĶEKAVAS PAG., ĶEKAVAS NOVADĀ

PASŪTĪTĀJS:

RASĒJUMS: PLĀNOTĀS ATLAUTĀS IZMANTOŠANAS PLĀNS

M 1:500

LKS-92 TM m.k.0.999602

LAPU SKAITS 7

LAPA NR. 2