



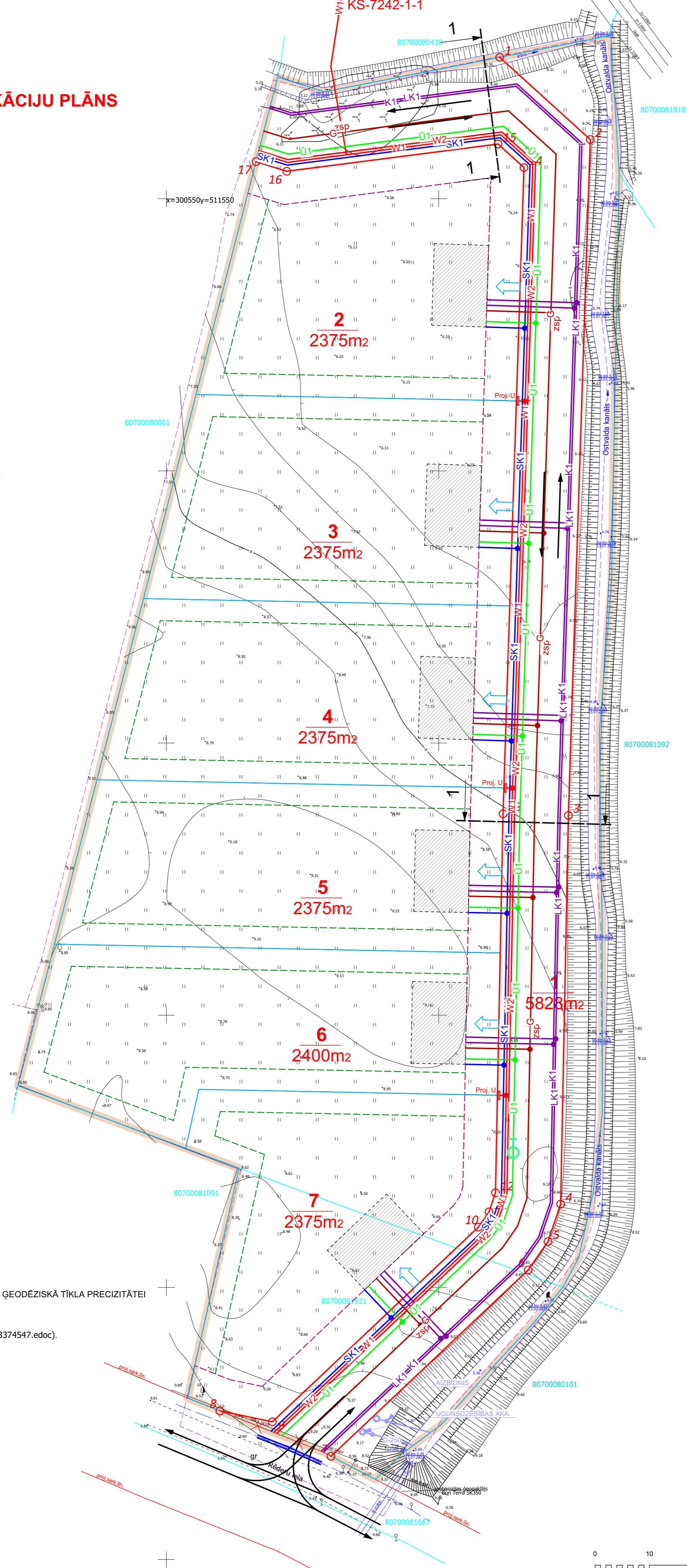
# PLĀNOTO INŽENIERKOMUNIKĀCIJU PLĀNS

M 1:500

IZVIETOJUMA SHĒMA



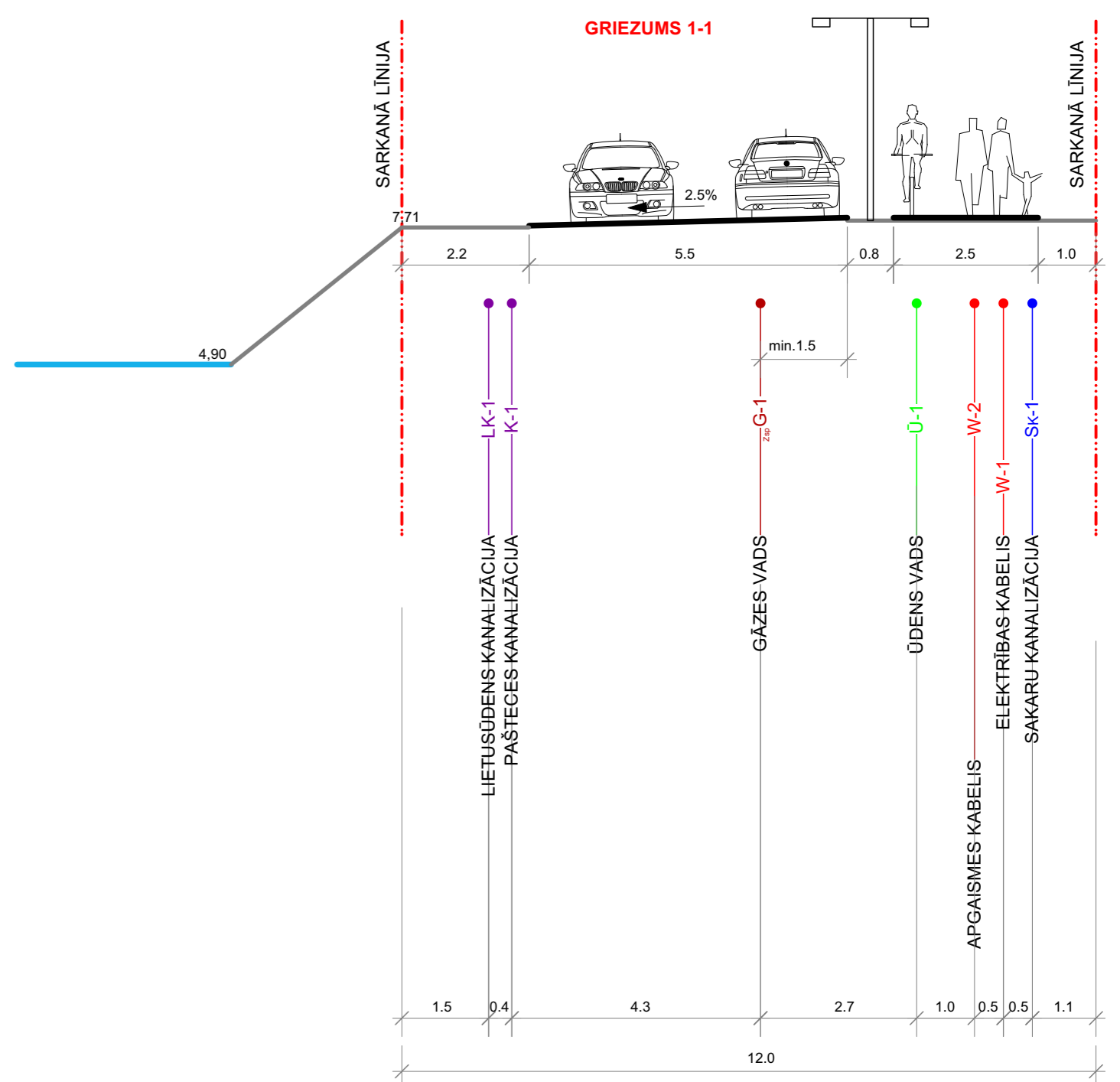
200m



APZĪMĒJUMI	NOSAUKUMS
[Symbol]	DETĀLPLĀNOJUMA ROBEŽA
[Symbol]	ZEMESGABALA ROBEŽA
[Symbol]	ZEMES VIENĪBAS KADASTRA APZĪMĒJUMS
[Symbol]	PLĀNOTĀ ZEMES VIENĪBAS ROBEŽA
[Symbol]	PLĀNOTĀS ZEMES VIENĪBAS NUMURS / PLATĪBA
[Symbol]	ORIENTĒJOŠĀ APBŪVE
[Symbol]	BŪVLAIDE
[Symbol]	APBŪVES LĪNIJA
[Symbol]	PLĀNOTĀ SARKANĀ LĪNIJA
[Symbol]	SARKANĀS LĪNIJAS PAGRIEZIENA PUNKTS
[Symbol]	PERSPEKTĪVĀ PROJĒKTĒJAMĀ SARKANĀ LĪNIJA
[Symbol]	PLĀNOTĀ IEBRAUKTUVĒ (PRECIZĒTĒI TEHNISKAJĀ PROJĒKTĀ)
[Symbol]	PLĀNOTAIS APGAISMES KABELIS
[Symbol]	PLĀNOTAIS ELEKTRĪBAS KABELIS
[Symbol]	PLĀNOTĀ ELEKTRĪBAS SADALNE
[Symbol]	PLĀNOTĀ SĀKARU KANALIZĀCIJA
[Symbol]	PLĀNOTAIS GĀZES VADS
[Symbol]	PLĀNOTAIS ŪDENSVADS
[Symbol]	PLĀNOTĀ PAŠTECES KANALIZĀCIJA
[Symbol]	PLĀNOTĀ LIETUS ŪDENS KANALIZĀCIJA
[Symbol]	PLĀNOTAIS HIDRANTS
[Symbol]	HIDRANTA 200M DARBĪBAS ZONA
[Symbol]	UGUNSDZESĪBAS ŪDENS NEMŠĀNAS VIETA
[Symbol]	PLĀNOTĀ "TET" KABELA AIZSARGČAULA

PROJĒKTĒTĀS ZEMES VIENĪBAS				
Nr.p.k.	Plānotā adrese	Atļautā izmantošana	Platība (m <sup>2</sup> )	NĪLM
1	DZĒRVĒNU IELA	TL	5828	1101
2	DZĒRVĒNU IELA 11	DzS	2375	0600 vai 0601
3	DZĒRVĒNU IELA 9	DzS	2375	0600 vai 0601
4	DZĒRVĒNU IELA 7	DzS	2375	0600 vai 0601
5	DZĒRVĒNU IELA 5	DzS	2375	0600 vai 0601
6	DZĒRVĒNU IELA 3	DzS	2400	0600 vai 0601
7	DZĒRVĒNU IELA 1	DzS	2375	0600 vai 0601

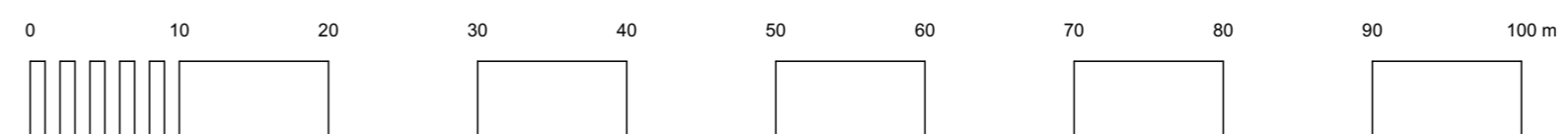
Izpildot kadastrālo uzmērīšanu, zemes platības var tikt precizētas



**MDC** Pārbaudīts un reģistrēts pašvaldības  
 TP 221859  
 Māris Čerņinš  
 2021.gada 10.septembrī  
 tālrunis: +371 67488333 e-pasts: info@mdc.lv www.mdc.lv www.topografija.lv

- PIEZĪMES**
1. DETĀLPLĀNOJUMA PROJĒKTĀ TIEK SADALĪTI ĪPAŠUMI SAVRUPMĀJU UN/VAI DVĪŅU MĀJU BŪVNICĪBĀI.
  2. DETĀLPLĀNOJUMA PROJĒKTĀ TIEK IZVEIDOTAS DIVAS JAUNAS IELAS, TĀM NOSAKOT SARKANĀS LĪNIJAS.
  3. DETĀLPLĀNOJUMA TERITORIJĀ IZMANTOTĀ TOPOGRĀFISKĀ INFORMĀCIJA:
    - 3.1. ZEMES GABALS UZMĒRĪTS LKS-92 TM KOORDINĀTU SISTĒMĀ.
    - 3.2. LATVIJAS NORMĀLO AUGSTUMU SISTĒMA (LAS-2000,5).
    - 3.3. HORIZONTĀLES IZVILKTAS IK PĒC 0,5 m.
 UZMĒRĪŠANĀI IZMANTOTI AR LatPos KĒREKCIJĀM RTK RĒŽIMĀ NOTEIKTIE ATBALSPUNKTI:  
 BĀZĒS STACIJA (LGA)  
 Nr.8000 x=300369.324 y=511620.460 H=9.18 m.  
 Nr.8001 x=300329.542 y=511583.302 H=9.27 m.  
 UZMĒRĪTĀ OBJEKTA PLATĪBA 2,40 ha.  
 MĒROGA KOEFICIENTS 0.999602.
  - 3.4. PLĀNS SASTĀDĪTS PĒC 2021.GADA 13.JŪLIJA UZMĒRĪŠANAS MATERIĀLIEM MĒROGĀ 1:500.
  - 3.5. ZEMES VIENĪBU ROBEŽAS IR ATĒLOTAS ATBILSTOŠI ZEMES KADASTRĀLAS UZMĒRĪŠANAS UN VIETĒJĀ GEODEZISKĀ TIKLA PRECIZĪTĒI UN VAR NESAKRIST AR SITUĀCIJU PLĀNĀ.
  - 3.6. TOPOGRĀFISKĀS APZĪMĒJUMI IR ATĒLOTI ATBILSTOŠI MK NOTEIKUMU NR.281 1.PIELIKUMAM.
  - 3.7. IELU SARKANĀS LĪNIJAS ATĒLOTAS ATBILSTOŠI ĶEKAVAS NOVADA TERITORIJAS PLĀNOJUMAM.
  - 3.8. 2021.GADA 3.SEPTEMBRĀ VALSTS ZEMES DIENESTĀ IZSNIEGTĀS KADASTRA INFORMĀCIJAS SISTĒMAS DATNE (3374547.edoc).

UZMANĪBU!  
PLĀNS SASTĀDĪTS LATVIJAS NORMĀLO AUGSTUMU  
SISTĒMĀ EPOHĀ 2000,5 (LAS-2000,5).



PASŪTĪTĀJS NR.: 30-21-GJI		IZSTRĀDES VADĪTĀJS: SERT.:Nr.1-00667 A.GEDROVICS		PASŪTĪTĀJS: LKS-92 TM m.k.0.999602
		IZSTRĀDĀTĀJS: SERT.:Nr.1-00667 A.GEDROVICS		
PROJĒKTĒTĀJĀ ADRESE: LIEPĀJAS IELA 31-1, RĪGA, LV-1002		RĀSEJUMS: PLĀNOTO INŽENIERKOMUNIKĀCIJU PLĀNS		LAPU SKAITS 7
LĪGUMA/ARHĪVA NR.: 30-21-GJI		24.02.2023.		LAPA NR. 5