

PLĀNOTO INŽENIERKOMUNIKĀCIJU PLĀNS

M 1:500

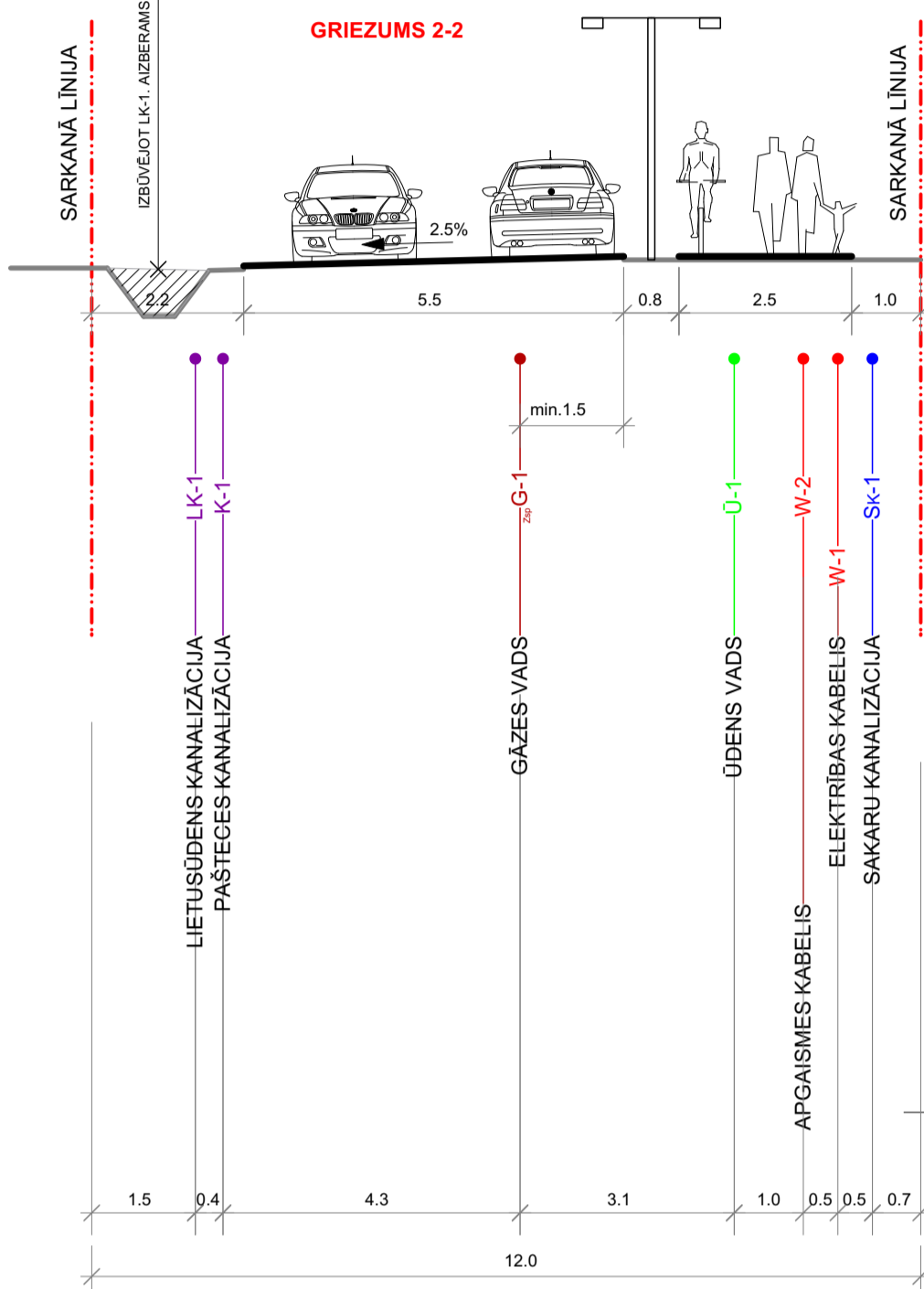
MDC SIA "Mērniecības Darbi Centrs"
 Uzmērījums reģistrēts ar Nr. 8070 TP 192982
 2019.gada 17.oktobrī
 Limbuļu iela 9-486, Rīga, LV-1005
 Tālr.: +371 6749633 Fakss: +371 67381493 e-pasts: info@mdc.lv www.mdc.lv www.spoogratis.lv

IZVIETOJUMA SHĒMA



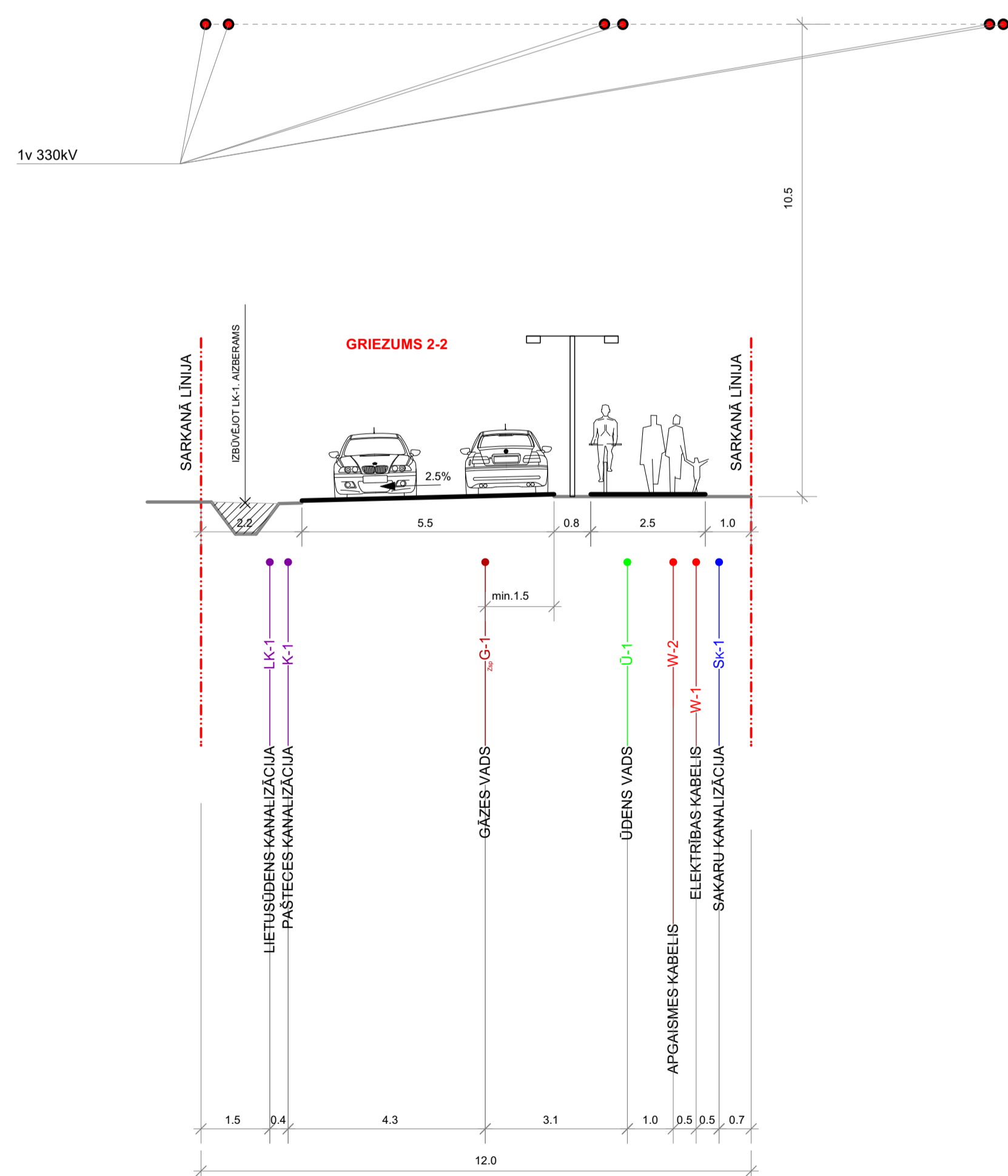
APZĪMĒJUMI	NOSAUKUMS
	DETĀLPLĀNOJUMA ROBEŽA
	ZEMESGABALA ROBEŽA
	ZEMES VIENĪBAS KADASTRA APZĪMĒJUMS
	PLĀNOTĀ ZEMES VIENĪBAS ROBEŽA
	LIKVIDĒJAMĀ SARKANĀ LĪNIJĀ
	PLĀNOTĀS ZEMES VIENĪBAS NUMURS / PLATĪBA
	ORIENTEJOŠĀ APBŪVE
	BŪVLAIDE
	APBŪVES LĪNIJA
	PLĀNOTĀ SARKANĀ LĪNIJA
	SARKANĀS LĪNIJAS PAGRIEZIENA PUNKTS
	ESOŠĀS SARKANĀS LĪNIJAS PAGRIEZIENA PUNKTS
	PLĀNOTĀ IEBRAUKTIVE (PRECIZĒT TEHNISKAJĀ PROJEKTĀ)
	PLĀNOTAIS LIETUSŪDENS NOVADĪŠANAS GRĀVIS
	ATJAUNOJAMĀIS SUSINĀTĀJGRĀVIS S-1
	PLĀNOTAIS APGAISMES KABELIS
	PLĀNOTAIS ELEKTRĪBAS KABELIS
	PLĀNOTĀ SAKARU KANALIZĀCIJA
	PLĀNOTAIS GĀZES VADS
	PLĀNOTAIS ŪDENSVADS
	PLĀNOTĀ PĀSTECES KANALIZĀCIJA
	PLĀNOTĀ LIETUS ŪDENS KANALIZĀCIJA
	PLĀNOTĀ CAURTEKA
	PLĀNOTAIS HIDRANTS
	HIDRANTA 200M DARBĪBAS ZONA

GRIEZUMS 2-2



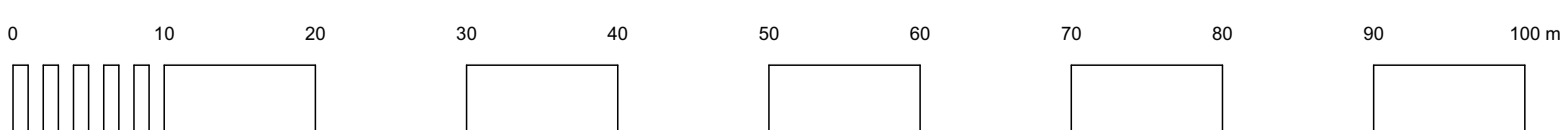
PROJEKTĒTĀS ZEMES VIENĪBAS				
Nr.p.k.	Plānotā adrese	Atļautā izmantošana	Platība (m ²)	NILM
1	PAMATU IELA	TL	5582	1101
2	PAMATU IELA 2	DzM1	1200	0600 vai 0601
3	PAMATU IELA 4	DzM1	1200	0600 vai 0601
4	PAMATU IELA 6	DzM1	1200	0600 vai 0601
5	PAMATU IELA 8	DzM1	1200	0600 vai 0601
6	PAMATU IELA 10	DzM1	1200	0600 vai 0601
7	PAMATU IELA 12	DzM1	1200	0600 vai 0601
8	PAMATU IELA 14	DzM1	3066	0600 vai 0601
9	RADINIEKU IELA	TL	660	1101
10	RADINIEKU IELA 1	DzM1	1233	0600 vai 0601

Izpildot kadastrālo uzmērīšanu, zemes platības var tikt precizētas



PIEZĪMES

1. DETĀLPLĀNOJUMĀ TIEK SADALĪTS IPĀŠUMS SAVRUPMĀJU UNVAI DVĪŅU MĀJU BŪVNIECĪBĀI.
2. DETĀLPLĀNOJUMĀ TIEK IZVEIDOTAS DIVAS JAUNAS IELAS, TĀM NOSAKOT SARKANĀS LĪNIJAS.
3. DETĀLPLĀNOJUMĀ TIEK IZMAINĪTAS LAPMEŽU IELAS SARKANĀS LĪNIJAS.
4. DETĀLPLĀNOJUMA TERITORIJĀ IZMANTOTĀ TOPOGRĀFISKĀ INFORMĀCIJA:
 - 4.1. UZMĒRĪŠANA VEIKTA NO 2019.GADA 10.SEPTEMBRA LĪDZ 2019.GADA 11.SEPTEMBRIM.
 - 4.2. LKS-92 TM KOORDINĀTU SISTĒMA, MĒROGA KOEFICIENTS 0.999602.
 - 4.3. LATVIJAS NORMĀLO AUGSTUMU SISTĒMA (LAS-2000.5).01.12.2014.
 - 4.4. UZMĒRĪŠANĀ IZMANTOTA LatPos GP BĀZES STACIJA "OJĀRS" RTK REŽĪMĀ NOSAKOT ATBALSTPUNKTUS:
 GP 1001: x=300782.553, y=510769.542, H=11.109m;
 GP 1002: x=300713.732, y=510886.475, H=11.021m;
 GP 1003: x=300572.882, y=511122.578, H=11.507m;
 GP 1004: x=300660.571, y=511169.656, H=9.018m;
 - 4.5. NEKUSTAMĀ IPĀŠUMA KADASTRA KARTES DATI UZ 16.09.2019. (DATNE 2177216.edoc).
 - 4.6. SASKANĀ AR VZD SNIEGTO INFORMĀCIJU ZEMES ROBEŽAS IR ATTELOTAS ATBILSTOŠI ZEMES KADASTRĀLĀS UZMĒRĪŠANAS UN VIETĒJĀ ĢEODEZISKĀ TĪKLA PRECIZITĀTEI UN VAR NESAKRĪT AR SITUĀCIJU PLĀNĀ.
 - 4.7. TOPOGRĀFISKE APZĪMĒJUMI IR ATTELOTI ATBILSTOŠI MK NOTEIKUMU NR.281 1.PIELIKUMAM.
 - 4.8. IELU SARKANĀS LĪNIJAS ATTELOTAS ATBILSTOŠI ĶEKAVAS NOVADA TERITORIJAS PLĀNOJUMAM.
 - 4.9. INŽENIERTEHNISKĀS KOMUNIKĀCIJAS DAĻĒJI APSEKOTAS DABĀ UN SALĪDZINĀTAS APKĀLPOJOŠĀJĀS ORGANIZĀCIJĀS.
 - 4.10. OBJEKTA PLATĪBA 22.59 HA.
 - 4.11. TOPOGRĀFISKĀ PLĀNA MĒROGA PRECIZITĀTE 1:500.



 PASŪTĪJUMS NR.: 20-21-RPI IZSTRĀDES VADĪTĀJS: SERT.:Nr.1-00667 IZSTRĀDĀTĀJS: SERT.:Nr.1-00667 PROJEKTĒTĀJA ADRESE: LĪEPĀJAS IELA 31-1, RĪGA, LV-1002 LĪGUMA/ARHĪVA NR.: 20-21-RPI	tālr.: +371 29228183 artis.gedrovics@inbox.lv Liepājas 31-1, Rīga LV-1002 A.GEDROVICS A.GEDROVICS	DETĀLPLĀNOJUMS IPĀŠUMAM PASŪTĪJUMS: "NĪDRUPES" (KAD.NR.8070.007.0267) KROGSILĀ, ĶEKAVAS PAG., ĶEKAVAS NOVADĀ PASŪTĪTĀJS: RASEJUMS: PLĀNOTO INŽENIERKOMUNIKĀCIJU PLĀNS M 1:500	LKS-92 TM m.k.0.999602 LAPU SKAITS 7 LAPA NR. 5
	PASŪTĪTĀJS: RASEJUMS: PLĀNOTO INŽENIERKOMUNIKĀCIJU PLĀNS M 1:500		LKS-92 TM m.k.0.999602 LAPU SKAITS 7 LAPA NR. 5