

PLĀNOTO ZEMES VIENĪBU SADALES UN APGRŪTINĀJUMU PLĀNS

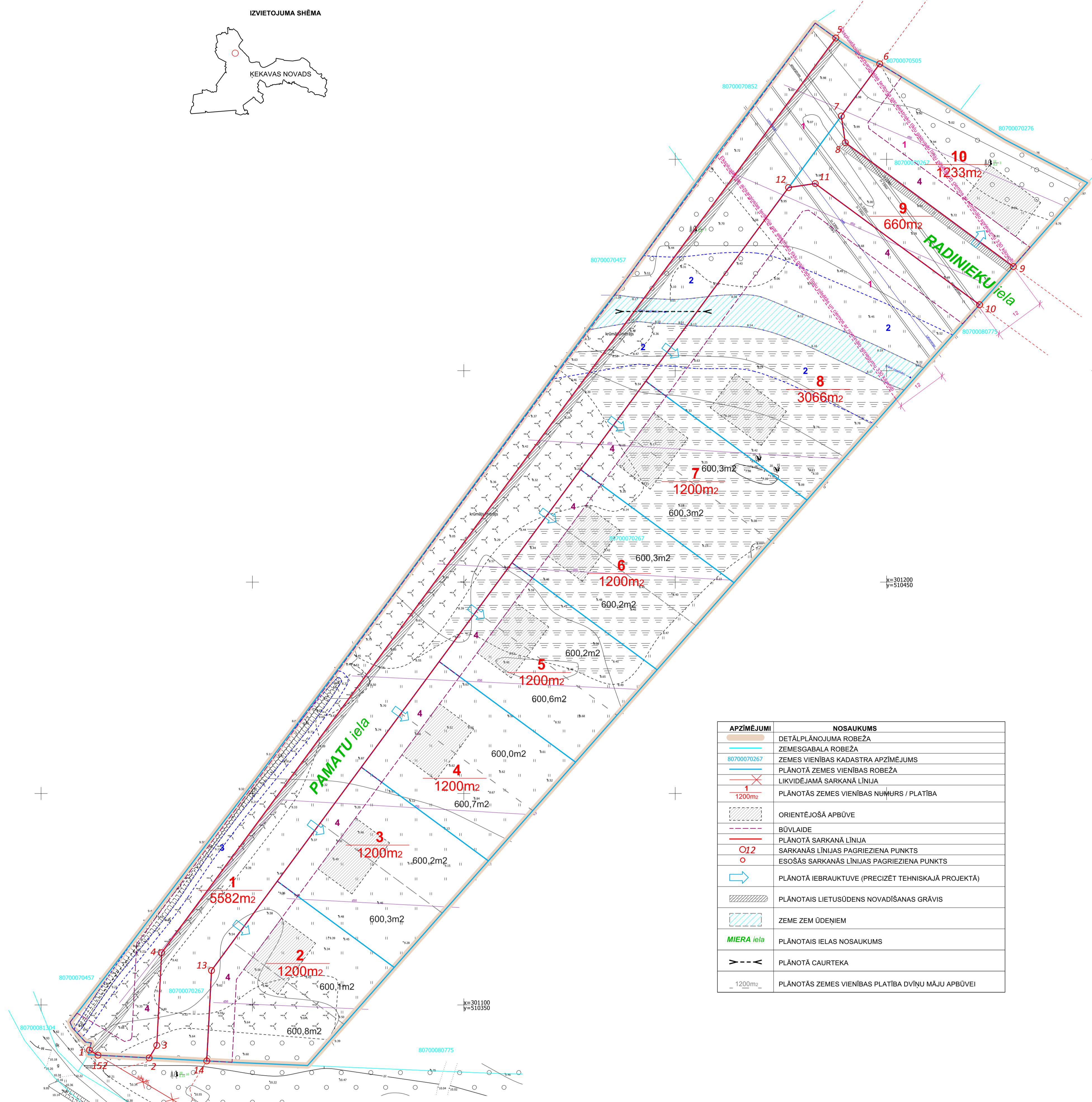
M 1:500

IZVIETOJUMA SHĒMA



MDC Daļi nerēķinātas AD11 datu bāzē
Uzmērījums reģistrēts ar Nr. **8070 TP 192982**
2019.gada 17.oktobrī

SIA "Mērniecības Darbības" Limbažu ielā 9-486, Rīga, LV-1005
Tālrunis: +371 6749633 Fakss: +371 67381493 e-pasts: info@mdc.lv www.mdc.lv www.sopogrifs.lv



APZĪMĒJUMI	NOSAUKUMS
	DETĀLPLĀNOJUMA ROBEŽA
	ZEMESGABALA ROBEŽA
	ZEMES VIENĪBAS KADASTRA APZĪMĒJUMS
	PLĀNOTĀ ZEMES VIENĪBAS ROBEŽA
	LIKVIDĒJAMĀ SARKANĀ LĪNIJA
	PLĀNOTĀS ZEMES VIENĪBAS NŪMURS / PLATĪBA
	ORIENTĒJOŠĀ APBŪVE
	BŪVLAIDE
	PLĀNOTĀ SARKANĀ LĪNIJA
	SARKANĀS LĪNIJAS PAGRIEZIENA PUNKTS
	ESOŠĀS SARKANĀS LĪNIJAS PAGRIEZIENA PUNKTS
	PLĀNOTĀ IEBRAUKTUVE (PRECIZĒT TEHNISKAJĀ PROJEKTĀ)
	PLĀNOTAIS LIETUSŪDENS NOVADĪŠANAS GRĀVIS
	ZEME ZEM ŪDENIEM
	MIERA iela PLĀNOTAIS IELAS NOSAUKUMS
	PLĀNOTĀ CAURTEKA
	PLĀNOTĀS ZEMES VIENĪBAS PLATĪBA DVĪNU MĀJU APBŪVEI

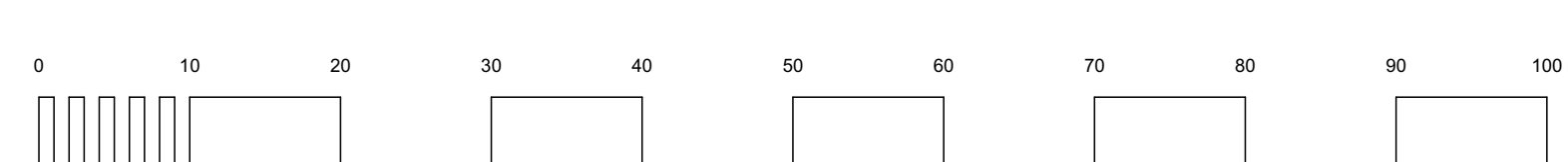
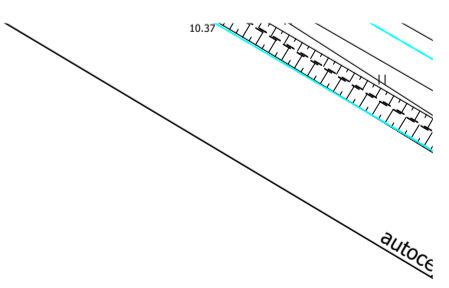
PROJEKTĒTĀS ZEMES VIENĪBAS				APBŪVES PARAMETRI				
Nr.p.k.	Plānotā adrese	Aiļautā izmantošana	Platība (m ²)	NĪLM	Maksimālais apbūves blīvums (%)	Maksimālais ēkas augstums (m)	Maksimālā apbūves intensitāte (%)	Minimālā brīvā zaļā teritorija (%)
1	PAMATU IELA	TL	5582	1101	---	---	---	---
2	PAMATU IELA 2	DzM1	1200	0600 vai 0601	30	12	---	---
3	PAMATU IELA 4	DzM1	1200	0600 vai 0601	30	12	---	---
4	PAMATU IELA 6	DzM1	1200	0600 vai 0601	30	12	---	---
5	PAMATU IELA 8	DzM1	1200	0600 vai 0601	30	12	---	---
6	PAMATU IELA 10	DzM1	1200	0600 vai 0601	30	12	---	---
7	PAMATU IELA 12	DzM1	1200	0600 vai 0601	30	12	---	---
8	PAMATU IELA 14	DzM1	3066	0600 vai 0601	30	12	---	---
9	RADINIEKU IELA	TL	660	1101	---	---	---	---
10	RADINIEKU IELA 1	DzM1	1233	0600 vai 0601	30	12	---	---

ESOŠIE APGRŪTINĀJUMI			PLĀNOTIE APGRŪTINĀJUMI
APGRŪTINĀJUMU KĀRTAS NR.			APGRŪTINĀJUMU KĀRTAS NR.
Eksploatacijas aizsargoslas teritorija gar elektrisko tīklu galvenā līnija pilsētās un ciemos ar nominālo spriegumu 330 kilovoltu (m ²) 7312010400	Eksploatacijas aizsargoslas teritorija gar dienām un atdāļiem grāvjiem (m ²) 7312010400	Atļauta grāvja eksploatacijas aizsargoslas (m ²) 7312010400	Būvlaide (m ²) 120302
Nr.1	Nr.2	Nr.3	Nr.4
754	473	170	1843
---	---	---	275
---	---	---	200
---	---	---	186
---	---	---	174
---	---	---	164
---	---	---	155
1129	1084	---	638
660	---	---	---
429	---	---	399

Izpildot kadastrālo uzmērīšanu, zemes platības var tikt precizētas

PIEZĪMES

- DETĀLPLĀNOJUMĀ TIEK SADALĪTS IPĀŠUMS SAVRUPMĀJU UN VAI DVĪŅU MĀJU BŪVNICĪBAI.
- DETĀLPLĀNOJUMĀ TIEK IZVEIDOTAS DIVAS JAUNAS IELAS, TĀM NOSAKOT SARKANĀS LĪNIJAS.
- DETĀLPLĀNOJUMĀ TIEK IZMAINĪTAS LAPMEŽU IELAS SARKANĀS LĪNIJAS.
- DETĀLPLĀNOJUMA TERITORIJĀ IZMANTOTĀ TOPOGRĀFISKĀ INFORMĀCIJA:
 - UZMĒRĪŠANA VEIKTĀ NO 2019.GADA 10.SEPTEMBRA LĪDZ 2019.GADA 11.SEPTEMBRIM. LKS-92 TM KOORDINĀTU SISTĒMA, MĒROGA KOEFICIENTS 0,999602.
 - LATVIJAS NORMĀLO AUGSTUMU SISTĒMA (LAS-2000.5).01.12.2014.
 - UZMĒRĪŠANĀ IZMANTOTĀ LatPos GP BĀZES STACIJA "OJĀRS" RTK REŽIMĀ NOSAKOT ATBALSTPUNKTUS: GP 1001: x=300782.553, y=510769.542, H=11.109m; GP 1002: x=300713.732, y=510886.475, H=11.021m; GP 1003: x=300572.882, y=511122.578, H=11.507m; GP 1004: x=300660.571, y=511169.656, H=9.018m;
 - NEKUSTĀMĀ IPĀŠUMA KADASTRA KĀRTES DATI UZ 16.09.2019. (DATNE 2177216.edoc).
 - SASKANĀ AR VZD SNIEGTO INFORMĀCIJU ZEMES ROBEŽAS IR ATTELOTAS ATBILSTOŠI ZEMES KADASTRĀLĀS UZMĒRĪŠANAS UN VIETĒJĀ ĢEODEZISKĀ TĪKLA PRECIZITĀTEI UN VAR NESAKRIST AR SITUĀCIJU PLĀNĀ.
 - TOPOGRĀFISKIE APZĪMĒJUMI IR ATTELOTI ATBILSTOŠI MK NOTEIKUMU NR.281 1.PIELIKUMAM.
 - IELU SARKANĀS LĪNIJAS ATTELOTAS ATBILSTOŠI KEKAVAS NOVADA TERITORIJAS PLĀNOJUMAM.
 - INŽENIERTEHNISKĀS KOMUNIKĀCIJAS DAĻĒJI APSEKOTAS DABĀ UN SALĪDZINĀTAS APKALPOJOŠĀJĀS ORGANIZĀCIJĀS.
 - OBJEKTA PLATĪBA 22.59 HA.
 - TOPOGRĀFISKĀ PLĀNA MĒROGA PRECIZITĀTE 1:500.



 PASŪTĪJUMS NR.: 20-21-RPI IZSTRĀDES VADĪTĀJS: SERT.:Nr.1-00667 IZSTRĀDĀTĀJS: SERT.:Nr.1-00667 LĪGUMĀ/ARHĪVA NR.: 20-21-RPI	tālrunis: +371 29228183 artis_gedrovics@inbox.lv Liepājas 31-1, Rīga LV-1002	DETĀLPLĀNOJUMS IPĀŠUMAM "NIEDRUPES" (KAD.NR.8070 007 0267) KROGSILĀ, KEKAVAS PAG., KEKAVAS NOVADĀ
	PASŪTĪTĀJS: A.GEDROVICS A.GEDROVICS	RASĒJUMS: PLĀNOTO ZEMES VIENĪBU SADALES UN APGRŪTINĀJUMU PLĀNS M 1:500