



ĶEKAVAS NOVADA DOME

Gaismas iela 19 k-9 -1, Ķekava, Ķekavas novads, LV-2123,
tālrunis 8488, 29467749; e-pasts: novads@kekava.lv

SĒDES PROTOKOLA PIELIKUMS

2023.gada 22.februāris

protokols Nr. 4.

LĒMUMS Nr. 11.

Par zemes ierīcības projekta izstrādes uzsākšanu nekustamo īpašumu “Smildziņas”, “Smildziņas-2” un “Rāviņas”, Bērzentē, Ķekavas pagastā, Ķekavas novadā robežu pārkārtošanai

Izskatot S.Ā. 2023.gada 18.janvāra iesniegumu (reģ. Nr. 1-6.1/23/447) ar lūgumu atļaut uzsākt zemes ierīcības projekta izstrādi nekustamo īpašumu “Smildziņas”, kadastra numurs 8070 012 0155, “Smildziņas-2”, kadastra numurs 8070 012 0192, “Rāviņas”, kadastra numurs 8070 012 0154, Bērzentē, Ķekavas pagastā, Ķekavas novadā, robežu pārkārtošanai, **Ķekavas novada dome konstatē:**

1. Saskaņā ar informāciju Ķekavas pagasta zemesgrāmatas nodalījumā Nr. 3500 nekustamais īpašums “Smildziņas-2”, kadastra numurs 8070 012 0192, Bērzentē, Ķekavas pagastā, Ķekavas novadā sastāv no zemes vienības ar kadastra apzīmējumu 8070 012 0192 0.842 ha platībā, palīgceltnēm ar kadastra apzīmējumiem 8070 012 0192 001 un 8070 012 0192 002. Īpašuma tiesības uz nekustamo īpašumu “Smildziņas-2”, kadastra numurs 8070 012 0192, Bērzentē, Ķekavas pagastā, Ķekavas novadā nostiprinātas S.Ā..
2. Saskaņā ar informāciju Ķekavas pagasta zemesgrāmatas nodalījumā Nr. 100000334738 nekustamais īpašums “Smildziņas”, kadastra numurs 8070 012 0155, Bērzentē, Ķekavas pagastā, Ķekavas novadā sastāv no zemes vienības ar kadastra apzīmējumu 8070 012 0155 0.127 ha platībā, palīgēkas ar kadastra apzīmējumu 8070 012 0155 012. Īpašuma tiesības uz nekustamo īpašumu “Smildziņas”, kadastra numurs 8070 012 0155, Bērzentē, Ķekavas pagastā, Ķekavas novadā nostiprinātas S.Ā..
3. Saskaņā ar informāciju Ķekavas pagasta zemesgrāmatas nodalījumā Nr. 100000325234 nekustamais īpašums “Rāviņas”, kadastra numurs 8070 012 0154, Bērzentē, Ķekavas pagastā, Ķekavas novadā sastāv no zemes vienības ar kadastra apzīmējumu 8070 012 0154 0.0757 ha platībā. Īpašuma tiesības uz nekustamo īpašumu “Rāviņas”, kadastra numurs 8070 012 0154, Bērzentē, Ķekavas pagastā, Ķekavas novadā nostiprinātas S.Ā..

(turpmāk visi kopā – Nekustamie īpašumi)

4. Nekustamajiem īpašumiem piekļuve nodrošināta no valsts autoceļa.
5. Nekustamajiem īpašumiem ar Ķekavas novada Ķekavas pagasta teritorijas plānojumu 2009.-2021.gadam (apstiprināts ar Ķekavas novada domes 2009.gada 25.augusta saistošajiem noteikumiem Nr. SN-TPD-34/2009) noteikts apgrūtinājums - aizsargjosla gar autoceļiem.
6. Zemes ierīcības likuma 5.panta 1.punkts noteic, ka zemes ierīcības projektu ierosina zemes īpašnieks vai vairāki īpašnieki attiecībā uz saviem īpašumiem vai būvju īpašnieki pēc saskaņošanas ar zemes īpašniekiem, ja būves atrodas uz svešas zemes un ir patstāvīgi īpašuma objekti. Šā likuma 8.panta pirmās daļas 1.punkts noteic, ka zemes ierīcības projektu izstrādā zemes vienību robežu pārkārtošanai.
7. Atbilstoši Zemes ierīcības likuma 7.panta 1.punktam zemes ierīcības projektu izstrādā, ievērojot vietējās pašvaldības teritorijas plānojumu.

***ŠIS DOKUMENTS IR ELEKTRONISKI PARAKSTĪTS AR DROŠU ELEKTRONISKO PARAKSTU UN SATUR LAIKA ZĪMOGU.**

Pamatojoties uz:

- Administratīvā procesa likuma 55.panta 1. punktu, 67.pantu,
- Zemes ierīcības likuma 5.panta 1.punktu, 7.panta 1.punktu un 8.panta pirmās daļas 1.punktu,
- Ministru kabineta 2016.gada 2.augusta noteikumu Nr. 505 "Zemes ierīcības projekta izstrādes noteikumi" 11.2 un 11.5.apakšpunktu, 13.punktu,
- kā arī ņemot vērā Ķekavas novada domes Attīstības komitejas 2023.gada 15. februāra sēdes atzinumu,

Atklāti balsojot

ar **19** balsīm "Par" (Aigars Vītols, Andris Ceļmalnieks, Andris Vītols, Arnolds Keisters, Dace Cīrule, Edgars Brigmanis, Elīna Rasnace, Gatis Līcis, Indra Priede, Inese Jēkabsons, Ineta Lazda, Ineta Romanovska, Juris Jerums, Juris Žilko, Karina Putniņa, Kristīne Legzdiņa, Rihards Gorkšs, Valts Variks, Voldemārs Pozņaks), "Pret" – **nav**, "Atturas" – **nav**,

Ķekavas novada dome NOLEMJ:

1. Atļaut uzsākt zemes ierīcības projekta izstrādi nekustamo īpašumu "Smildziņas", kadastra numurs 8070 012 0155, "Smildziņas-2", kadastra numurs 8070 012 0192, "Rāviņas", kadastra numurs 8070 012 0154, Bērzentē, Ķekavas pagastā, Ķekavas novadā, robežu pārkārtošanai saskaņā ar zemes ierīcības projekta izstrādes nosacījumiem Nr. Z-2023-ABP-6.
2. Apstiprināt zemes ierīcības projekta izstrādes nosacījumus Nr. Z-2023-ABP-6 (pielikums).
3. Izstrādāto zemes ierīcības projektu iesniegt apstiprināšanai Ķekavas novada domē.
4. Uzdot Ķekavas novada pašvaldības Administratīvajai pārvaldei nosūtīt vai izsniegt šo lēmumu S.Ā., e-pasts: _.

Administratīvais akts stājas spēkā ar brīdi, kad tas paziņots adresātam. Saskaņā ar Paziņošanas likuma 9.panta otro daļu dokuments, kas sūtīts pa elektronisko pastu, uzskatāms par paziņotu otrajā darba dienā pēc tā nosūtīšanas. Atbilstoši Administratīvā procesa likuma 76.panta otrajai daļai un 188.panta otrajai daļai administratīvo aktu var pārsūdzēt Administratīvās rajona tiesas, Rīgas tiesu namā, Baldones ielā 1A, Rīgā, LV-1007, viena mēneša laikā no lēmuma spēkā stāšanās dienas.

Saskaņā ar Informācijas atklātības likuma 5. panta otrās daļas 4. punktu, par ierobežotas pieejamības informāciju uzskatāma informācija par fiziskas personas privāto dzīvi, līdz ar to, šajā lēmumā norādītie personas dati ir ierobežotas pieejamības informācija.

Personas datus Ķekavas novada pašvaldība apstrādāja, pamatojoties uz Eiropas parlamenta un padomes regulas (ES) 2016/679 par fizisku personu aizsardzību attiecībā uz personas datu apstrādi un šādu datu brīvu apriti, ar ko ieeceļ Direktīvu 95/46EK, 6.panta pirmās daļas (c) punktu - apstrāde ir vajadzīga, lai izpildītu uz pārzini attiecināmu juridisku pienākumu.

Sēdes vadītājs: (*PARAKSTS) J.Žilko

**Zemes ierīcības projekta izstrādes nosacījumi Nr. Z-2023-ABP-6
nekustamo īpašumu “Smildziņas”, kadastra numurs 8070 012 0155, “Smildziņas-2”,
kadastra numurs 8070 012 0192, “Rāviņas”, kadastra numurs 8070 012, Bērzentē,
Ķekavas pagastā, Ķekavas novadā, robežu pārkārtošanai**

Zemes ierīcības projektu nepieciešams izstrādāt saskaņā ar Zemes ierīcības likumu, Ministru kabineta 2016.gada 2.augusta noteikumiem Nr.505 “Zemes ierīcības projekta izstrādes noteikumi” (turpmāk – Noteikumi Nr.505), Aizsargjoslu likumu, Ministru kabineta 2006.gada 20.jūnija noteikumiem Nr.496 “Nekustamā īpašuma lietošanas mērķu klasifikācija un nekustamā īpašuma lietošanas mērķu noteikšanas un maiņas kārtība”, Ministru kabineta 2018.gada 4.septembra noteikumiem Nr.558 “Dokumentu izstrādāšanas un noformēšanas kārtība” un Ķekavas novada teritorijas plānojumu (apstiprināts ar Ķekavas novada domes 2009.gada 25.augusta saistošajiem noteikumiem Nr.SN-TPD-34/2009).

1. Projekta robežas

Izstrādājamā zemes ierīcības projekta robežas atbilst nekustamo īpašumu “Smildziņas”, kadastra numurs 8070 012 0155, “Smildziņas-2”, kadastra numurs 8070 012 0192, “Rāviņas”, kadastra numurs 8070 012 0154, Bērzentē, Ķekavas pagastā, Ķekavas novadā (turpmāk – Nekustamie īpašumi) robežām.

2. Teritorijas plānotā (atļautā) izmantošana

Atbilstoši Ķekavas novada Ķekavas pagasta teritorijas plānojuma 2009.-2021.gadam grafiskajai daļai (turpmāk – Teritorijas plānojums) Nekustamajiem īpašumiem noteikta plānotā (atļautā) izmantošana – daļā Savrupmāju dzīvojamās apbūves teritorija (DzS) un daļā Satiksmes infrastruktūras objektu teritorijas (TL).

3. Projekta mērķis

- 3.1. Nekustamo īpašumu robežu pārkārtošana;
- 3.2. Precizēt apgrūtinājumus saskaņā ar robežplānu un esošajiem apgrūtinājumiem projektējamā teritorijā.

4. Projekta veidošanas nosacījumi

- 4.1. Nekustamo īpašumu robežu pārkārtošana;
- 4.2. Citi nosacījumi atbilstoši normatīvo aktu prasībām.

5. Projekta izstrādei nepieciešamie dati un dokumenti

- 5.1. Ķekavas novada domes lēmums par zemes ierīcības projekta izstrādes uzsākšanu un zemes ierīcības projekta izstrādes nosacījumu apstiprināšanu;
- 5.2. Zemes ierīcības projekta izstrādes nosacījumi zemes ierīcības projekta izstrādei;
- 5.3. Grafiskā daļa – projekta risinājums uz robežplāna, ietverot robežu pārkārtošanas vietu uz aktuāla Latvijas ģeodēziskajā koordinātu sistēmā LKS-92 un Latvijas normālo augstumu sistēmā LAS-2000,5 izstrādātas un aktualizētas augstas detalizācijas topogrāfiskā plāna pamatnes ar mēroga noteiktību 1:500, ar iekļautiem Nekustamā īpašuma valsts kadastra informācijas sistēmas datiem;
- 5.4. Teritorijas plānojums;

- 5.5. Valsts institūciju un inženierkomunikāciju turētāju – ja tādi atrodas zemes ierīcības projekta teritorijā (skat. 6.3. un 6.4.2.apakšpunktu), izsniegtie nosacījumi zemes ierīcības projekta izstrādei;
- 5.6. Valsts institūciju un inženierkomunikāciju turētāju (skat. 6.4.punktu) atzinumi/skaņojumi zemes ierīcības projekta izstrādes atbilstībai normatīvajiem aktiem;
- 5.7. Citas prasības atbilstoši Noteikumiem Nr.505.

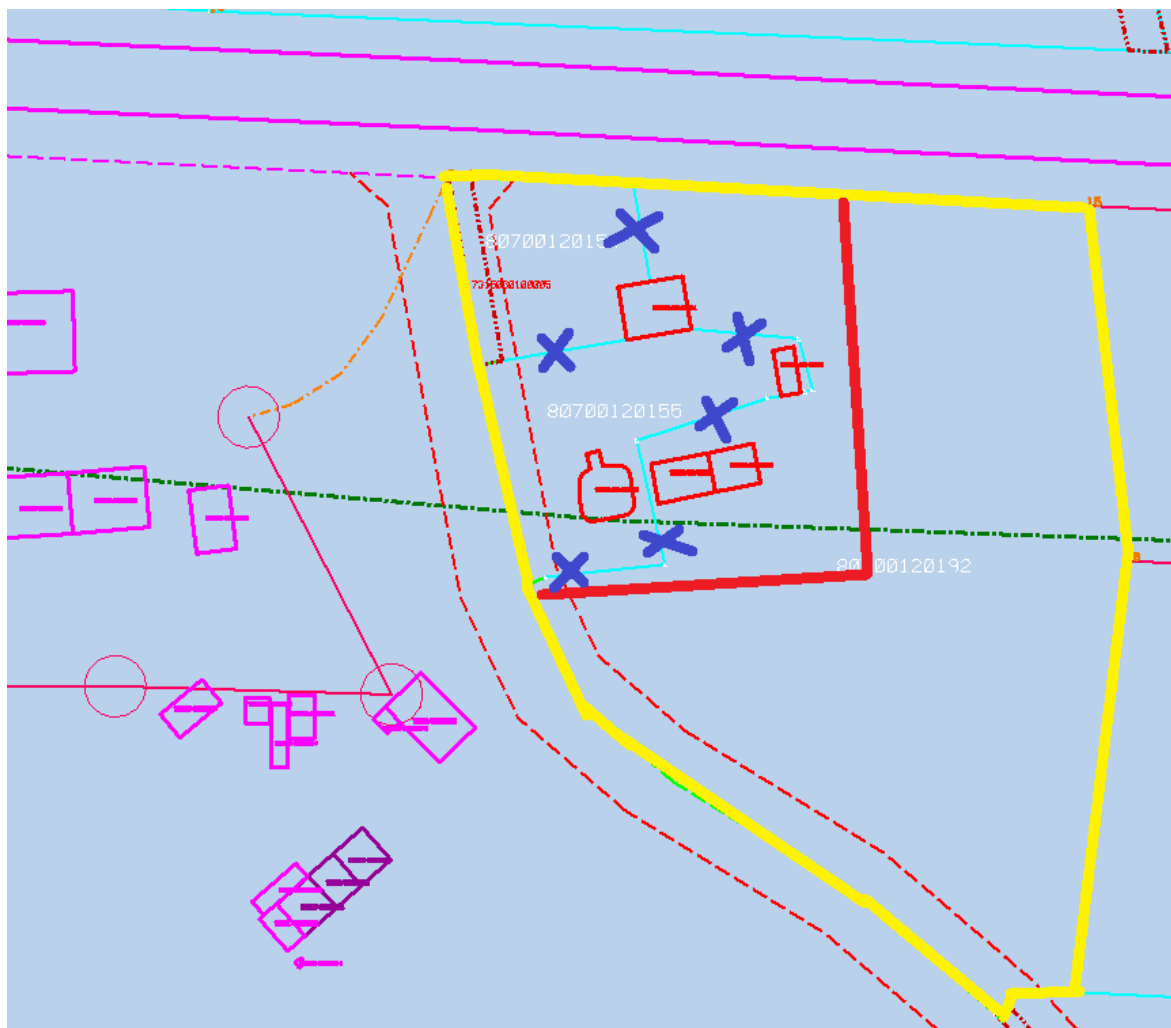
6. Projekta izstrāde


- 6.1. Projekta izstrādātājs saņem nosacījumus no inženierkomunikāciju turētājiem, kuru komunikācijas atrodas projekta teritorijā.
- 6.2. Projekta izstrādātājs apkopo saņemtos priekšlikumus, izvērtējumus, nosacījumus un:
 - 6.2.1. ja nepieciešams, ierosina Ķekavas novada domei precizēt zemes ierīcības projekta izstrādes nosacījumus;
 - 6.2.2. izstrādā zemes ierīcības projektu, ievērojot, ka:
 - 6.2.2.1. dokumentus noformē atbilstoši normatīvo aktu prasībām;
 - 6.2.2.2. saskaņo ar personām, kuru intereses skar projekta risinājumi (t.sk. ar kopīpašniekiem, ja tādi ir);
 - 6.2.2.3. saskaņo ar Ķekavas novada pašvaldības inženierkomunikāciju piesaistes inženieri (tāl. 27301514);
 - 6.2.2.4. adresācijas izmaiņas saskaņo ar Ķekavas novada pašvaldības Īpašumu pārvaldes speciālistiem (tāl. 29443439).
- 6.3. Pirms zemes ierīcības projekta skanošanas 6.4.punktā noteiktajās institūcijās, izstrādātājs iesniedz izstrādāto zemes ierīcības projektu izskatīšanai Ķekavas novada pašvaldības Attīstības un būvniecības pārvaldē (28. darbavieta, tālr. 29822574).
- 6.4. Izstrādāto zemes ierīcības projektu iesniedz:
 - 6.4.1. saskaņošanai – zemes ierīcības projekta teritorijā esošo inženierkomunikāciju turētājiem;
 - 6.4.2. saskaņošanai – citās valsts institūcijās, kuru intereses (atbilstoši Aizsargjoslu likumam un Teritorijas plānojumam) skar projekta risinājumi: VSIA "Latvijas Valsts ceļi".
 - 6.4.3. reģistrēšanai – Ķekavas novada pašvaldības topogrāfisko datu bāzes uzturētājam – SIA "Mērniecības datu centrs".
- 6.5. Projekta lietu izstrādātājs iesniedz apstiprināšanai Ķekavas novada domē.


7. Projekta sastāvs un prasības projekta noformēšanai


- 7.1. Atbilstoši Noteikumu Nr. 505 31. – 46. punktiem;
- 7.2. Digitālais grafiskais materiāls *.dgn vai *.dwg formātā.

8. Grafiskais pielikums ar orientējošo pārkārtošanas robežu



 Zemes ierīcības projekta robeža

 Orientējošā jaunā robeža

 Likvidējamā robeža

Sēdes vadītājs: (*PARAKSTS) J.Žilko