



ĶEKAVAS NOVADA DOME

Gaismas iela 19 k-9 -1, Ķekava, Ķekavas novads, LV-2123,
tālrunis 67935803, 29467749; e-pasts: novads@kekava.lv

SĒDES PROTOKOLA PIELIKUMS

2023.gada 25.janvāris

protokols Nr. 2.

LĒMUMS Nr. 14.

Par detālplānojuma izstrādes uzsākšanu nekustamajā īpašumā “Pļavas Pavāri”, Jaunsilā, Ķekavas pagastā, Ķekavas novadā

Izskatot J.P. un V.K. 2022.gada 22.novembra iesniegumu (reģistrēts ar Nr. 1-6.1/22/7035) ar lūgumu atļaut detālplānojuma izstrādi nekustamajam īpašumam “Pļavas Pavāri”, kadastra numurs 8070 009 0024, Jaunsilā, Ķekavas pagastā, Ķekavas novadā, īpašuma sadalei, savrupmāju un/vai dvīņu māju, rindu māju, tirdzniecības un pakalpojumu objektu, pirmsskolas izglītības iestādes būvniecībai, **Ķekavas novada dome konstatē:**

1. Saskaņā ar informāciju Ķekavas pagasta zemesgrāmatas nodalījumā Nr. 100000178119 nekustamais īpašums “Pļavas Pavāri”, kadastra numurs 8070 009 0024, Jaunsilā, Ķekavas pagastā, Ķekavas novadā (turpmāk – Nekustamais īpašums) sastāv no zemes vienības ar kadastra apzīmējumu 8070 009 0024 10.93 ha platībā. Īpašuma tiesība uz Nekustamo īpašumu nostiprināta V.K. un J.P..
2. Saskaņā ar Valsts zemes dienesta Nekustamā īpašuma valsts kadastra informācijas sistēmas datiem:
 - 2.1. Nekustamā īpašuma platība ir 10.93 ha;
 - 2.2. Nekustamā īpašuma lietošanas mērķis: zeme, uz kuras galvenā saimnieciskā darbība ir lauksaimniecība (NĪLM kods 0101) 10.93 ha platībā.
3. Nekustamais īpašums atrodas Jaunsila ciema teritorijā, piebraukšana no pašvaldības ielas.
4. Saskaņā ar Ķekavas novada Ķekavas pagasta teritorijas plānojumu 2009.-2021.gadam, kas apstiprināts ar Ķekavas novada domes 2009.gada 25.augusta saistošajiem noteikumiem Nr. SN-TPD-34/2009, plānotā (atļautā) izmantošana Nekustamajam īpašumam noteikta daļā Savrupmāju dzīvojamās apbūves teritorijas (DzS), daļā Jauktas dzīvojamās un darījumu apbūves (JDzD) apakšzonējums (JDzD1), daļā Satiksmes infrastruktūras objektu teritorijas (TL).
5. Detālplānojuma izstrādāšanas pamatojumu noteic Ministru kabineta 2014.gada 14.oktobra noteikumu Nr. 628 “Noteikumi par pašvaldību teritorijas attīstības plānošanas dokumentiem” 39.2.apakšpunkts, 39.4.1.apakšpunkts, proti, detālplānojumu izstrādā, ja plānota jaunu zemes vienību izveide un piekļuves nodrošināšanai jaunizveidotajām zemes vienībām nepieciešams izveidot jaunas ielas vai pašvaldību ceļus, kā arī pirms jaunas būvniecības uzsākšanas, ja nepieciešama esošās transporta organizācijas pārkārtošana, likvidējot vai pārvietojot esošas ielas vai pašvaldību ceļus, vai jaunas satiksmes infrastruktūras plānošana, izveidojot jaunas ielas vai pašvaldību ceļus.
6. Teritorijas attīstības plānošanas likuma 28.panta trešā daļa noteic, ka detālplānojumu izstrādā pirms jaunas būvniecības uzsākšanas vai zemes vienību sadalīšanas, ja tas rada nepieciešamību pēc kompleksiem risinājumiem (..).
7. Lēmumprojektam pievienots Nekustamā īpašuma kopīpašnieku akceptēts administratīvā līguma projekts (3. pielikums).

***ŠIS DOKUMENTS IR ELEKTRONISKI PARAKSTĪTS AR
DROŠU ELEKTRONISKO PARAKSTU UN SATUR LAIKA ZĪMOGU.**

Pamatojoties uz:

- Administratīvā procesa likuma 55.panta 1.punktu,
- Teritorijas attīstības plānošanas likuma 28.panta trešo daļu,
- Ministru kabineta 2014.gada 14.oktobra noteikumu Nr. 628 "Noteikumi par pašvaldību teritorijas attīstības plānošanas dokumentiem" 39.2.apakšpunktu, 39.4.1.apakšpunktu, 103.punktu,
- kā arī ņemot vērā Ķekavas novada domes Attīstības komitejas 2023.gada 18. janvāra sēdes atzinumu,

Atklāti balsojot

ar **19** balsīm "Par" (Aigars Vītols, Andris Ceļmalnieks, Andris Vītols, Arnolds Keisters, Dace Cīrule, Edgars Brigmanis, Elīna Rasnace, Gatis Līcis, Indra Priede, Inese Jēkabsons, Ineta Lazda, Ineta Romanovska, Juris Jerums, Juris Žilko, Karina Putniņa, Kristīne Legzdiņa, Rihards Gorkšs, Valts Variks, Voldemārs Pozņaks), "Pret" – **nav**, "Atturas" – **nav**,

Ķekavas novada dome NOLEMJ:

1. Atļaut uzsākt detālplānojuma izstrādi nekustamā īpašuma "Pļavas Pavāri", kadastra numurs 8070 009 0024, zemes vienībai ar kadastra apzīmējumu 8070 009 0024 10.93 ha platībā, Jaunsilā, Ķekavas pagastā, Ķekavas novadā saskaņā ar darba uzdevumu Nr. D-2023-2 (1. pielikums).
2. Apstiprināt darba uzdevumu Nr. D-2023-2 un noteikt, ka detālplānojuma teritorijas robežas ir nekustamā īpašuma "Pļavas Pavāri", kadastra numurs 8070 009 0024, zemes vienības ar kadastra apzīmējumu 8070 009 0024, Jaunsilā, Ķekavas pagastā, Ķekavas novadā robežas.
3. Apstiprināt par detālplānojuma izstrādes vadītāju Ķekavas novada pašvaldības Attīstības un būvniecības pārvaldes teritorijas plānotāju Andri Lāci.
4. Noslēgt līgumu par detālplānojuma izstrādāšanu ar Nekustamā īpašuma kopīpašniekiem (2. pielikums).
5. Uzdot sabiedrisko attiecību speciālistam un Attīstības un būvniecības pārvaldes speciālistam publicēt paziņojumu par detālplānojuma izstrādes uzsākšanu pašvaldības interneta vietnē un pašvaldības izdevumā "Ķekavas Novads".
6. Uzdot Administratīvajai daļai nosūtīt vai izsniegt šo lēmumu nekustamā īpašuma kopīpašniekam: J.P. uz elektroniskā pasta adresi: _.

Atbilstoši Administratīvā procesa likuma 70. panta pirmajai un otrajai daļai, šis lēmums stājas spēkā ar brīdi, kad tas paziņots adresātam. Saskaņā ar Paziņošanas likuma 9. panta otro daļu, lēmums, kas sūtīts pa elektronisko pastu, uzskatāms par paziņotu otrajā darba dienā pēc tā nosūtīšanas. Administratīvā procesa likuma 76. panta otrajai daļai un 188. panta otrajai daļai šo lēmumu var pārsūdzēt Administratīvās rajona tiesas Rīgas tiesu namā, Baldones ielā 1A, Rīgā, LV-1007, viena mēneša laikā no tā spēkā stāšanās dienas.

Saskaņā ar Informācijas atklātības likuma 5. panta otrās daļas 4. punktu, par ierobežotas pieejamības informāciju uzskatāma informācija par fiziskas personas privāto dzīvi, līdz ar to, šajā lēmumā norādītie personas dati ir ierobežotas pieejamības informācija.

Personas datus Ķekavas novada pašvaldība apstrādāja, pamatojoties uz Eiropas parlamenta un padomes regulas (ES) 2016/679 par fizisku personu aizsardzību attiecībā uz personas datu apstrādi un šādu datu brīvu apriti, ar ko iecel Direktīvu 95/46EK, 6.panta pirmās daļas (c) punktu - apstrāde ir vajadzīga, lai izpildītu uz pārzini attiecināmu juridisku pienākumu.

Sēdes vadītājs: (*PARAKSTS) J.Žilko

DARBA UZDEVUMS Nr. D-2023-2
detālplānojuma izstrādei nekustamā īpašuma “Pļavas Pavāri”, Jaunsilā,
Ķekavas pagastā, Ķekavas novadā

1. Detālplānojuma izstrādes pamatojums

- 1.1. Detālplānojuma izstrādi ierosina Ķekavas novada Ķekavas pagasta nekustamā īpašuma “Pļavas Pavāri”, kadastra numurs 8070 009 0024 (turpmāk – Īpašums) kopīpašnieki J.P. un V.K. ar 2022.gada 22.novembra iesniegumu (reģistrēts ar Nr. 1-6.1/21/7035), kurā izteikts lūgums atļaut detālplānojuma izstrādi Īpašumā savrupmāju un/vai dvīņu māju būvniecībai.
- 1.2. Detālplānojumu izstrādā, pamatojoties uz Teritorijas attīstības plānošanas likuma 28.panta trešo un ceturto daļu, Ministru kabineta 2014.gada 14.oktobra noteikumu Nr. 628 “Noteikumi par pašvaldību teritorijas attīstības plānošanas dokumentiem” 38.punktu, 39.1., 39.2. un 39.3.apakšpunktu, 98., 102. un 107.punktu, Zemes pārvaldības likuma 7.pantu, un Ķekavas novada domes 2009.gada 25.augusta saistošajiem noteikumiem Nr.SN-TPD-34/2009 “Ķekavas pagasta teritorijas plānojums 2009.-2021. gadam” (turpmāk – TP).

2. Detālplānojuma izstrādes mērķis un uzdevums

- 2.1. Detālplānojuma izstrādes mērķis ir Īpašuma sadale, savrupmāju un/vai dvīņu māju, rindu māju, tirdzniecības un pakalpojumu objektu, pirmsskolas izglītības iestādes būvniecībai, vienota ceļu un inženiertīklu kopuma izveidei detālplānojuma teritorijā un tai piegulošajām teritorijām.
- 2.2. Detālplānojuma izstrādes uzdevums ir detalizēt Īpašuma teritorijas plānoto (atļauto) izmantošanu – Savrupmāju dzīvojamās apbūves teritorijas (DzS), daļā Jauktas dzīvojamās un darījumu apbūves (JDzD) apakšzonējums (JDzD1), daļā Satiksmes infrastruktūras objektu teritorijas (TL), lai īstenotu šā darba uzdevuma 2.1.punktā minēto teritorijas attīstības priekšlikumu.

3. Detālplānojuma izstrādes robežas atbilst Īpašuma robežām 10.93 ha platībā.

4. Nepieciešamā informācija un dokumenti detālplānojuma izstrādei:

- 4.1. Ķekavas novada domes lēmumi:
 - 4.1.1. par detālplānojuma izstrādes uzsākšanu, detālplānojuma izstrādes vadītāja apstiprināšanu un detālplānojuma darba uzdevuma apstiprināšanu;
 - 4.1.2. par detālplānojuma projekta publiskās apspriešanas uzsākšanu;
 - 4.1.3. par detālplānojuma projekta apstiprināšanu.
- 4.2. Darba uzdevums detālplānojuma izstrādei.
- 4.3. Darba uzdevuma 7.punktā minēto institūciju izsniegtie nosacījumi (tehniskie noteikumi) detālplānojuma teritorijai.
- 4.4. Darba uzdevuma 7.punktā minēto institūciju izsniegtie atzinumi un saskaņojumi detālplānojuma projekta atbilstībai izsniegtajiem tehniskajiem noteikumiem.
- 4.5. Latvijas ģeodēziskajā koordinātu sistēmā LKS – 92 un Latvijas normālo augstumu sistēmā LAS – 2000,5 izstrādāta un aktualizēta augstas detalizācijas topogrāfiskā plāna pamatne ar mēroga noteiktību 1:500, ar iekļautiem Īpašuma valsts kadastra informācijas sistēmas datiem.

5. Prasības detālplānojuma izstrādei

5.1. Paskaidrojuma raksts:

- 5.1.1. detālplānojuma izstrādes mērķis un uzdevumi;
- 5.1.2. detālplānojuma risinājumu apraksts un uzdevumi;
- 5.1.3. izvērtējums par detālplānojuma ietekmi uz piegulošajām teritorijām;
- 5.1.4. paskaidrojums par detālplānojuma īstenošanu.

5.2. Grafiskā daļa:

- 5.2.1. teritorijas pašreizējās izmantošanas plāns;
- 5.2.2. aktuāla Latvijas ģeodēziskajā koordinātu sistēmā LKS - 92 un Latvijas normālo augstumu sistēmā LAS – 2000,5 izstrādāta un aktualizēta augstas detalizācijas topogrāfiskā plāna pamatne ar mēroga noteiktību 1:500, ar iekļautiem Īpašuma valsts kadastra informācijas sistēmas datiem;
- 5.2.3. teritorijas plānotās (atļautās) izmantošanas plāns, kas izstrādāts uz aktuāla Latvijas ģeodēziskajā koordinātu sistēmā LKS – 92 un Latvijas normālo augstumu sistēmā LAS – 2000,5 izstrādāta un aktualizēta augstas detalizācijas topogrāfiskā plāna pamatnes ar mēroga noteiktību 1:500, ar iekļautiem Īpašuma valsts kadastra informācijas sistēmas datiem, kurā norāda:
 - 5.2.3.1. esošās un plānotās zemes vienību robežas;
 - 5.2.3.2. esošās un plānotās apbūves izvietojumu;
 - 5.2.3.3. esošās un plānotās satiksmes infrastruktūras izvietojumu, transporta un gājēju plūsmu;
 - 5.2.3.4. esošās un plānotās aizsargjoslas;
 - 5.2.3.5. apgrūtinājumu eksplikāciju, precizējot rādītājus un aizņemtās teritorijas katrai zemes vienībai (servitūti, būvlaides u.tml.);
 - 5.2.3.6. funkcionālo zonējumu un apbūves rādītājus;
 - 5.2.3.7. vertikālo plānojumu;
 - 5.2.3.8. teritorijas izvietojuma shēmu un pieņemtus apzīmējumus;
 - 5.2.3.9. nekustamā īpašuma lietošanas mērķu (NĪLM) priekšlikumus;
 - 5.2.3.10. adresācijas priekšlikumu, kas saskaņots ar Ķekavas novada pašvaldības Īpašumu pārvaldi (16.darbavieta., tālr. 29443439);
 - 5.2.3.11. savietoto inženiertīklu shēmu mērogā 1:500 uz aktuāla Latvijas ģeodēziskajā koordinātu sistēmā LKS – 92 un Latvijas normālo augstumu sistēmā LAS – 2000,5 izstrādātas un aktualizētas augstas detalizācijas topogrāfiskā plāna pamatnes ar mēroga noteiktību 1:500 ar iekļautiem Īpašuma valsts kadastra informācijas sistēmas datiem.

5.3. Teritorijas izmantošanas un apbūves nosacījumi:

- 5.3.1. detalizēti teritorijas izmantošanas un apbūves nosacījumi un apbūves parametri;
- 5.3.2. labiekārtojuma nosacījumi;
- 5.3.3. prasības inženiertehniskajam nodrošinājumam (paredzēt tādu komunikāciju izvietojumu un tehniskos risinājumus, lai pēc iespējas racionāli izmantotu ielas pazemes telpu, norādot visu teritorijai nepieciešamo inženierkomunikāciju un publiskās ārtelpas kvalitatīvi veidojošo elementu, tajā skaitā ielu apstādījumu, savstarpējo izvietojumu un ielu šķērsprofilus);
- 5.3.4. prasības arhitektoniskiem risinājumiem;
- 5.3.5. prasības detālplānojuma realizācijai nepieciešamo ceļu (ceļu posmu) izbūvei vai pārbūvei.

5.4. Pārskats par detālplānojuma izstrādi:

- 5.4.1. šī darba uzdevuma 4.1.punktā minētie Ķekavas novada domes lēmumi;

- 5.4.2. zemes robežu plāns un zemesgrāmatas apliecības kopija;
- 5.4.3. darba uzdevums detālplānojuma izstrādei;
- 5.4.4. priekšlikumi, kas saņemti, uzsākot detālplānojuma izstrādi, un publiskās apspriešanas materiāli;
- 5.4.5. ziņojums par vērā ņemtajiem un noraidītajiem priekšlikumiem un iebildumiem;
- 5.4.6. institūciju izsniegtā informācija, nosacījumi detālplānojuma izstrādei un atzinumi par to ievērošanu;
- 5.4.7. ziņojums par institūciju nosacījumu ievērošanu;
- 5.4.8. ziņojums par detālplānojuma atbilstību TP;
- 5.4.9. cita informācija, kas izmantota detālplānojuma izstrādei.

6. Papildus prasības detālplānojuma izstrādāšanai

- 6.1. Detālplānojuma teritorijas ielu sarkano līniju tīklu plānot:
 - 6.1.1. kā atsevišķas zemes vienības;
 - 6.1.2. veidot kopēju ielu tīklu ar blakus esošajiem nekustamajiem īpašumiem - iespēju robežās veidot kopējus ielu risinājumus.
 - 6.1.3. kā vairāku pakāpju hierarhisku sistēmu – no zemākas nozīmes ielām (minimālais platums atbilstoši normatīvajiem aktiem) uz augstākas nozīmes ielām;
 - 6.1.4. paredzot ietves un apgaismojumu;
 - 6.1.5. paredzot velociņus, izņemot piebraucamos ceļus;
 - 6.1.6. paredzot inženiertehnisko komunikāciju izvietojumu ceļu nodalījumu joslās un ielu sarkanajās līnijās – brauktuves neaizņemtajā teritorijā;
 - 6.1.7. ievērot TP noteikto vēlamo ielu tīklu vai sniegt pamatotu alternatīvu risinājumu;
 - 6.1.8. iekļaut ārējās ugunsdzēsības risinājumu (ūdens ņemšanas vietas).
- 6.2. Plānojot detālplānojuma teritorijas attīstību, paredzēt perspektīvās ēku novietnes katrā parcelē.
- 6.3. Līdz detālplānojuma projekta nodošanai publiskajai apspriešanai nodrošināt piekļuvi no detālplānojuma teritorijas līdz pašvaldības ielai vai valsts autoceļam atbilstoši normatīvajiem aktiem par ceļu pievienošanu valsts autoceļiem. Ja tas nav iespējams, piekļuvi nodrošina pa servitūta ceļu vai pa projektētu servitūta ceļu pēc servitūta nodibināšanas vai pa pašvaldības nozīmes ielu.
- 6.4. Detālplānojuma teritorijā iespējami šādi ūdensapgādes un kanalizācijas risinājumi:
 - 6.4.1. vietējā ūdensapgāde (spice vai dziļurbums) un vietējais kanalizācijas risinājums - izsmelamais hermētiskais krājrezervuārs katrā detālplānojuma apbūves zemesgabalā ar nosacījumu, ja detālplānojuma īstenošanas brīdī centralizētie ūdensapgādes tīkli un centralizētie kanalizācijas tīkli nav izbūvēti līdz detālplānojuma teritorijai;
 - 6.4.2. ja detālplānojuma realizācijas brīdī centralizētie ūdensapgādes tīkli un centralizētie kanalizācijas tīkli līdz detālplānojuma teritorijai ir izbūvēti pieslēgties, pie tiem ir obligāti;
 - 6.4.3. administratīvajā līgumā par detālplānojuma realizāciju iekļaut obligātu prasību – būvprojektos paredzēt vietējās ūdensapgādes sistēmas un vietējās kanalizācijas sistēmas izbūvi, paredzot iespēju pieslēgties pie centralizētās ūdensapgādes un kanalizācijas sistēmas pēc tās izbūves līdz detālplānojuma teritorijai. Detālplānojuma teritorijas nekustamo īpašumu īpašniekiem, izvirzīt kā obligātu nosacījumu pieslēgties centralizētajiem ūdensvada un kanalizācijas tīkliem, tiklīdz tie ir izbūvēti līdz detālplānojuma teritorijai.
- 6.5. Detālplānojuma teritorijā paredzēt elektroenerģijas, gāzes, elektronisko sakaru, lietus ūdens novadīšanas sistēmas izveidi no ielām un ceļiem.

- 6.6. Detālplānojuma teritorijā paredzēt ārējās ugunsdzēsības risinājumus.
- 6.7. Detālplānojuma teritorijā paredzēt lietus ūdens kanalizācijas novadīšanas sistēmas risinājumus.
- 6.8. Katram zemesgabalam paredzēt tikai vienu plānoto (atļauto) izmantošanu atbilstoši TP.
- 6.9. Veikt detālplānojuma teritorijas biotopu izpēti un iegūtos secinājumus ņemt vērā detālplānojuma izstrādes gaitā (ja to pieprasa Valsts vides dienesta Lielrīgas reģionālā vides pārvalde).
- 6.10. Plānojot detālplānojuma teritorijas attīstību, iespēju robežās maksimāli saglabāt tajā esošos kokus.
- 6.11. Saglabāt esošo meliorācijas sistēmu vai paredzēt tās pārkārtošanu, kā arī saglabāt meliorācijas grāvjus un nodrošināt to netraucētu ekspluatāciju.
- 6.12. Detālplānojuma teritorijas ielās paredzēt apgaismojuma izveidi.
- 6.13. Detālplānojuma projektam pievieno administratīvā līguma projektu par detālplānojuma īstenošanu, kurā papildus normatīvajos aktos noteiktajām prasībām ietver arī šādus nosacījumus:
 - 6.13.1. noteikumus par detālplānojumā ietverto plānošanas risinājumu īstenošanas kārtību un termiņiem;
 - 6.13.2. noteikumus par ārējo ugunsdzēsības risinājumu īstenošanu;
 - 6.13.3. noteikumus par meliorācijas sistēmas pārkārtošanu;
 - 6.13.4. noteikumus par ūdensapgādes un kanalizācijas sistēmas ierīkošanu;
 - 6.13.5. noteikumus par lietusuģdens novadīšanas sistēmas izveidi;
 - 6.13.6. ielām paredzēto zemesgabalu atsavināšanu.
- 6.14. Izstrādājot detālplānojumu, paredzēt tā obligātu realizāciju pa kārtām, nosakot, ka:
 - 6.14.1. pirmajā kārtā atļauts izdalīt detālplānojuma teritorijas ielas atsevišķos zemesgabalos, piešķirot tām nosaukumus un nekustamā īpašuma lietošanas mērķus;
 - 6.14.2. pēc ielu izdalīšanas atlikušajām Īpašuma vienības daļām atļauts saglabāt nekustamā īpašuma lietošanas mērķi – zeme, uz kuras galvenā saimnieciskā darbība ir lauksaimniecība (NĪLM kods – 0101);
 - 6.14.3. otrajā kārtā paredzēt detālplānojuma ielu izbūvi ar visām nepieciešamajām komunikācijām, kuras paredzētas detālplānojumā un šo ielu nodošanu ekspluatācijā;
 - 6.14.4. otro kārtu iespējams sadalīt apakškārtās ar nosacījumu, ka tās seko viena otrai loģiskā secībā, veidojot vienotu izbūvējamo ielu un ceļu tīklu;
 - 6.14.5. trešajā kārtā paredzēt iespēju veikt detālplānojumā paredzēto apbūves parcelu izdalīšanu un apbūvi saskaņā ar detālplānojumu, piešķirot tām adreses un nekustamā īpašuma lietošanas mērķus saskaņā ar detālplānojumu;
 - 6.14.6. trešo kārtu iespējams sadalīt apakškārtās ar nosacījumu, ka tās seko viena otrai loģiskā secībā, veidojot vienotu apbūves struktūru kopā ar jau izbūvētajām ielām.
- 6.15. Detālplānojuma teritorijā vienu zemesgabalu paredzēt ar galveno izmantošanu pirmsskolas izglītības iestādes izvietošanai, paredzot arī iespēju izvietot bērnu rotaļu/sporta laukumu.

7. Institūcijas, no kurām saņemami nosacījumi, atzinumi vai saskaņojumi

- 7.1. Veselības inspekcija (Klijānu ielā 7, Rīgā, LV-1012; tālr. 67317797);
- 7.2. AS “Sadales tīkls” Centrālais reģions (Līčos, Stopiņu novadā, LV-2130; tālr. 80200400);
- 7.3. VSIA “Zemkopības ministrijas nekustamie īpašumi”, Zemgales meliorācijas nodaļa (Uzvaras ielā 1, Bauskā, LV-3900; tālr. 63923822);
- 7.4. SIA “TET” (Bāriņu ielā 10, Rīgā, LV-1002);
- 7.5. Lielrīgas reģionālā vides pārvalde (Rūpniecības ielā 23, Rīgā, LV-1045; tālr. 6784278);

7.6. AS "Gasu" (Vagonu ielā 20, Rīgā; LV-1009; tālr. 67369111).

7.7. Pašvaldības SIA "Ķekavas nami" (Rāmavas ielā 17, Rāmavā, Ķekavas pagastā, Ķekavas novadā, LV-2123, tālr. 67937448).

8. Detālplānojuma izstrādes kārtība

8.1. Detālplānojumu izstrādā saskaņā ar spēkā esošajiem normatīvajiem aktiem.

8.2. Detālplānojuma izstrādes vadītājs publicē paziņojumus pašvaldības informatīvajā biļetenā "Ķekavas Novads" un pašvaldības tīmekļa vietnē www.kekavasnovads.lv un Teritorijas attīstības plānošanas informācijas sistēmā (turpmāk – TAPIS) katrā no detālplānojuma izstrādes posmiem pēc lēmumu pieņemšanas par:

8.2.1. detālplānojuma izstrādes uzsākšanu;

8.2.2. detālplānojuma projekta apstiprināšanu un publiskās apspriešanas uzsākšanu;

8.2.3. detālplānojuma apstiprināšanu Latvijas Republikas oficiālajā izdevumā "Latvijas Vēstnesis" un Teritorijas attīstības plānošanas informācijas sistēmā (TAPIS).

8.3. Detālplānojuma izstrādes vadītājs nosūta paziņojumu ar detālplānojuma risinājumiem saistīto nekustamo īpašumu īpašniekiem (tiesiskajiem valdītājiem).

8.4. Detālplānojuma izstrādātājs detālplānojuma teritorijā izvieto informācijas stendu (ne mazāku par 1,0 m X 0,5 m) ar informāciju:

8.4.1. par detālplānojuma izstrādes uzsākšanu;

8.4.2. par detālplānojuma izstrādes mērķi;

8.4.3. pašvaldības tīmekļa vietnes adresi, kur var iepazīties un sekot informācijai par detālplānojuma izstrādes gaitu.

8.5. Detālplānojuma izstrādātājs, izmantojot TAPIS, pieprasa un saņem no institūcijām šā darba uzdevuma 7.punktā minētos nosacījumus.

8.6. Detālplānojuma izstrādē izmanto aktuālu Latvijas ģeodēziskajā koordinātu sistēmā LKS-92 un Latvijas normālo augstumu sistēmā LAS-2000,5 izstrādātu un aktualizētu augstas detalizācijas topogrāfiskā plāna pamatni ar mēroga noteiktību 1:500, ar iekļautiem Nekustamā īpašuma valsts kadastra informācijas sistēmas datiem.

8.7. Detālplānojuma izstrādātājs apkopo saņemtos priekšlikumus un nosacījumus un izstrādā detālplānojuma projektu. Detālplānojuma projektu noformē divos eksemplāros, papildus pievienojot tā grafisko daļu digitālā veidā (*dgn vai *dwg formātā), realizācijas kārtību, paskaidrojuma rakstu un teritorijas izmantošanas un apbūves nosacījumus digitālā veidā (*doc formātā), un iesniedz detālplānojuma izstrādes vadītājam.

8.8. Pēc Ķekavas novada domes lēmuma par detālplānojuma projekta nodošanu publiskajai apspriešanai un institūciju atzinumu saņemšanai pieņemšanas, detālplānojuma izstrādes vadītājs nosūta paziņojumu ar detālplānojuma risinājumu saistīto nekustamo īpašumu īpašniekiem (tiesiskajiem valdītājiem).

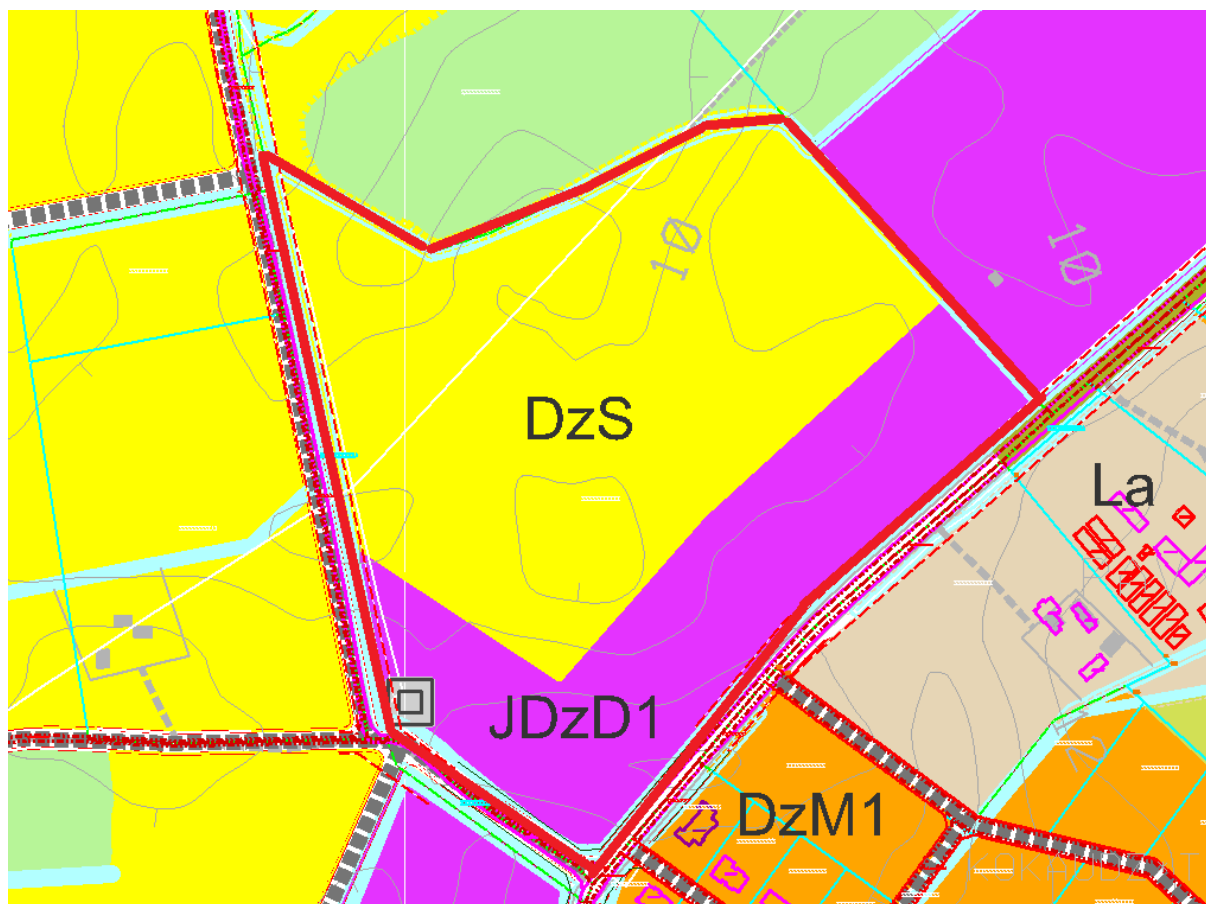
8.9. Pēc Ķekavas novada domes lēmuma par detālplānojuma projekta nodošanu publiskajai apspriešanai un institūciju atzinumu saņemšanai pieņemšanas, detālplānojuma izstrādātājs sagatavo detālplānojuma pirmo redakciju, noformē to digitālā veidā (*pdf formātā), nodrošina tajā ietvertās ierobežotas pieejamības informācijas aizsardzību atbilstoši spēkā esošajiem normatīvajiem aktiem, un iesniedz detālplānojuma izstrādes vadītājam ievietošanai Ķekavas novada pašvaldības tīmekļa vietnē.


8.10. Detālplānojuma izstrādātājs veic publiskās apspriešanas pasākumus, ar TAPIS starpniecību pieprasa šā darba uzdevuma 7.punktā minēto institūciju atzinumus, apkopo iegūtos rezultātus un nepieciešamības gadījumā veic labojumus detālplānojuma projektā.


8.11. Detālplānojuma projekta galīgo redakciju detālplānojuma izstrādātājs noformē vienā eksemplārā, papildus pievienojot detālplānojuma projektu digitālā formātā, un iesniedz detālplānojuma izstrādes vadītājam izskatīšanai.

- 8.12. Noformējot detālplānojuma projekta galīgo redakciju, detālplānojuma izstrādātājs paraksta detālplānojuma projekta galīgās redakcijas titullapu, paskaidrojuma rakstu, grafisko daļu un teritorijas izmantošanas un apbūves nosacījumus.
- 8.13. Detālplānojuma projekta grafisko daļu detālplānojuma izstrādātājs noformē digitālā veidā (*dgn vai *dwg formātā) un saskaņo ar Ķekavas novada pašvaldības datu bāzes uzturētāju SIA "Mērniecības centrs" (tālr. 67496833).
- 8.14. Detālplānojuma projekta galīgo redakciju detālplānojuma izstrādātājs noformē vienā eksemplārā (cietos vākos), pievienojot detālplānojuma projektu digitālā formātā, un iesniedz Ķekavas novada domei lēmuma pieņemšanai par detālplānojuma projekta apstiprināšanu.
- 8.15. Detālplānojuma izstrādes vadītājs divu nedēļu laikā no Ķekavas novada domes lēmuma par detālplānojuma projekta apstiprināšanu pieņemšanas dienas nodrošina paziņojuma par detālplānojuma apstiprināšanu ievietošanu TAPIS, Latvijas Republikas oficiālajā izdevumā "Latvijas Vēstnesis" un Ķekavas novada pašvaldības tīmekļa vietnē www.kekavasnovads.lv.


9. Fragments no Ķekavas novada Ķekavas pagasta teritorijas plānojuma plānotās (atļautās) izmantošanas kartes



 Īpašuma robeža

 Savrupmāju dzīvojamās apbūves apbūves teritorijas (DzS)

 Satiksmes infrastruktūras objektu teritorijas (TL)

 Jauktas dzīvojamās un darījumu apbūves (JDzD) apakšzonējums (JDzD1)

Sēdes vadītājs: (*PARAKSTS) J.Žilko

2.pielikums

Ķekavas novada domes
2023.gada 25.janvāra sēdes
lēmumam Nr.14. (protokols Nr.2.)

Līgums Nr. DP/___/2023 PAR DETĀLPLĀNOJUMA IZSTRĀDI

Ķekavā,

2023.gada __._____

Ķekavas novada pašvaldība, tās izpilddirektores Jolantas Jansones personā, kura rīkojas saskaņā ar Ķekavas novada domes saistošajiem noteikumiem Nr. 13/2021“Ķekavas novada pašvaldības nolikums”, kas apstiprināti ar Ķekavas novada domes 2021.gada 1.jūlija lēmumu Nr. 1.§ (protokols Nr. 2/2021; turpmāk – Pašvaldība) no vienas puses un

_____, personas kods _____, nekustamā īpašuma „_____” (kadastra numurs _____), Ķekavas pagastā, Ķekavas novadā, īpašnieks (turpmāk – Ierosinātājs) no otras puses,

abas kopā un katra atsevišķi sauktas arī – Puse un Puses,

pamatojoties uz Teritorijas attīstības plānošanas likuma 13.panta trešo daļu un Ķekavas novada domes 2022.gada __._____ lēmumu Nr. __.š__. “Par detālplānojuma izstrādes uzsākšanu nekustamajam īpašumam „_____” Ķekavas pagastā, Ķekavas novadā” (protokols Nr. ___; turpmāk – Domes lēmums),

noslēdz šādu līgumu par detālplānojuma izstrādi (turpmāk – Līgums):

1. LĪGUMA PRIEKŠMETS

- 1.1. Puses vienojas, ka detālplānojumu nekustamajam īpašumam “_____” (kadastra numurs _____), Ķekavas pagastā, Ķekavas novadā (turpmāk – Nekustamais īpašums) izstrādā Ierosinātājs.
- 1.2. Puses vienojas, ka detālplānojuma izstrādi Nekustamajam īpašumam pilnā apmērā finansē Ierosinātājs.
- 1.3. Detālplānojumu izstrādā teritorijai, kas atbilst Nekustamā īpašuma zemes vienības (kadastra apzīmējums _____) robežām ___ ha platībā.
- 1.4. Detālplānojuma izstrādes vadītājs: Ķekavas novada pašvaldības Attīstības un būvniecības pārvaldes teritorijas plānotājs Andris Lācis.
- 1.5. Detālplānojuma izstrādātājs: _____ (sertifikāta Nr. _____).
- 1.6. Telpiskās attīstības plānošanas informācijas sistēmā (turpmāk arī – TAPIS) ārpakalpojumu sniedzēja lietotāja tiesības tiek piešķirtas šādiem speciālistiem:

Vārds Uzvārds	Personas kods	E-pasts	Lomu kodi	Aktivitāte (piešķirt/mainīt)	Termiņš (līdz kuram datumam)

2. PUŠU SAISTĪBAS

- 2.1. Pašvaldībai ir pienākums nodrošināt detālplānojuma izstrādes vadību un uzraudzību normatīvajos aktos noteiktajā kārtībā.
- 2.2. Pusēm ir tiesības organizēt nepieciešamās tikšanās, pārrunas, kā arī izpildīt citas saskaņotas darbības, kas saistītas ar Līguma izpildi.
- 2.3. Pēc detālplānojuma izstrādes vadītāja pieprasījuma Ierosinātājam ir pienākums nodrošināt Pašvaldību ar informatīvajiem materiāliem, iesniegšanai Ķekavas novada domes komitejās un sēdēs.
- 2.4. Ierosinātājam ir pienākums sagatavot publiskajai apspriešanai nepieciešamos informatīvos materiālus.
- 2.5. Pašvaldība nodrošina normatīvajos aktos noteikto lēmumu projektu sagatavošanu un iesniegšanu Ķekavas novada domes komitejās un sēdēs.
- 2.6. Pašvaldība nodrošina normatīvajos aktos noteikto paziņojumu publicēšanu un ievietošanu Ķekavas novada pašvaldības informatīvajā biļetenā "Ķekavas novads", Latvijas Republikas oficiālajā izdevumā "Latvijas Vēstnesis" un TAPIS.
- 2.7. Ierosinātājs pieprasa nosacījumus detālplānojuma izstrādei no institūcijām, kas minētas ar Domes lēmumu apstiprinātajā darba uzdevumā Nr. ____.
- 2.8. Pašvaldība nodod Ierosinātājam Ķekavas novada domes pieņemto lēmumu izrakstus, kas nepieciešami Līguma izpildei, un normatīvajos aktos noteiktajā kārtībā apliecinātas paziņojumu publicēšanai Latvijas Republikas oficiālajā izdevumā „Latvijas Vēstnesis” un informatīvajā biļetenā "Ķekavas novads" kopijas.
- 2.9. Pēc detālplānojuma galīgās redakcijas izstrādāšanas un iesniegšanas Attīstības un pilsētplānošanas pārvaldē Pašvaldība izskata detālplānojuma projektu un pieņem vienu no Ministru kabineta 2014.gada 14.oktobra noteikumos Nr. 628 "Noteikumi par pašvaldību teritorijas attīstības plānošanas dokumentiem" noteiktajiem lēmumiem.

3. NEPĀRVARAMA VARA

- 3.1. Puses ir atbrīvotas no atbildības par Līguma pilnīgu vai daļēju neizpildi, ja šāda neizpilde radusies nepārvaramas varas vai ārkārtēja rakstura apstākļu rezultātā, kuru darbība sākusies pēc Līguma noslēgšanas un kurus nevarēja iepriekš ne paredzēt, ne novērst. Pie nepārvaramas varas vai ārkārtēja rakstura apstākļiem pieskaitāmi: stihiskas nelaimes, avārijas, epidēmijas, streiki, varas un pārvaldes institūciju rīcība, normatīvu aktu, kas būtiski ierobežo un aizskar Pušu tiesības un ietekmē uzņemtās saistības, pieņemšana un stāšanās spēkā.
- 3.2. Pusei, kas atsauca uz nepārvaramas varas vai ārkārtēja rakstura apstākļu darbību, nekavējoties par šādiem apstākļiem rakstveidā jāziņo otrai Pusei. Ziņojumā jānorāda, kādā termiņā, pēc viņa uzskata, ir iespējama un paredzama viņa Līgumā paredzēto saistību izpilde, un, pēc pieprasījuma, šādam ziņojumam ir jāpievieno izziņa, kuru izsniegusi kompetenta institūcija un kura satur ārkārtējo apstākļu darbības apstiprinājumu un to raksturojumu.

4. STRĪDU IZSKATĪŠANAS KĀRTĪBA

Strīdus par Līguma neizpildi vai nepienācīgu izpildi Puses risina savstarpēji sarunu ceļā. Ja Puses strīdu nevar atrisināt savstarpēji sarunu ceļā, strīdu risina tiesā Latvijas Republikas normatīvajos aktos noteiktajā kārtībā.

5. CITI NOTEIKUMI

- 5.1. Līgums stājas spēkā ar tā parakstīšanas brīdi.
- 5.2. Līgums uzskatāms par izbeigtu ar brīdi, kad Ierosinātājs ir apmaksājis Līguma 2.2.punktā noteiktos izdevumus.

- 5.3. Līgumu var izbeigt rakstveidā Pusēm savstarpēji vienojoties.
- 5.4. Visi Līguma grozījumi un papildinājumi stājas spēkā, ja ir noformēti rakstveidā un tos ir parakstījušas abas Puses. Visi Līguma grozījumi un papildinājumi ir Līguma neatņemama sastāvdaļa.
- 5.5. Līgums ir izstrādāts un noformēts uz 3 (trijām) lapām, latviešu valodā, vienā eksemplārā, parakstīts elektroniski ar drošu elektronisko parakstu un satur laika zīmogu. Pusēm ir pieejams abpusēji parakstīts Līgums elektroniskā formātā.

6. PUŠU PARAKSTI UN REKVIZĪTI

Ķekavas novada pašvaldība

Gaismas iela 19, k-9., Ķekava, Ķekavas
novads, LV-2123
Reģ. Nr. 90000048491
Banka: SEB Banka
Konts: LV62UNLA0050014272800
Kods: UNLALV2X

Paraksts: _____

Paraksts: _____
izpilddirektore Jolanta Jansone

Sēdes vadītājs: (*PARAKSTS) J.Žilko

ADMINISTRATĪVAIS LĪGUMS Nr. _____

par detālplānojuma “Pļavas Pavāri”, kadastra numurs 8070 009 0024, Jaunsilā, Ķekavas pagastā,
Ķekavas novadā
īstenošanas kārtību

Ķekavas novada Ķekavā

2023. gada __. _____

Ķekavas novada pašvaldība, NMR kods 90000048491, adrese: Gaismas iela 19 k-9-1, Ķekava, Ķekavas novads, LV-2123 (turpmāk – Pašvaldība), kuras vārdā saskaņā ar Ķekavas novada domes (turpmāk – Dome) 2021. gada 1. jūlija saistošajiem noteikumiem Nr. 13/2021 “Ķekavas novada pašvaldības nolikums” (turpmāk - Nolikums) rīkojas tās izpilddirektore **Jolanta Jansone**, no vienas puses un nekustamā īpašuma “Pļavas Pavāri”, kadastra numurs 8070 009 0024, Jaunsilā, Ķekavas pagastā, Ķekavas novadā īpašnieki:

V.K., personas kods __, deklarētā adrese: __, Ķekavas pagasts, Ķekavas novads, LV-2123, **J.P.**, personas kods: __, deklarētā adrese: __, Ķekavas pagasts, Ķekavas novads, LV-2123 (turpmāk abi kopā – Detālplānojuma īstenoņāji) no otras puses,

kopā un katra atsevišķi turpmāk sauktas arī Puse un/vai Puses,

pamatojoties uz Valsts pārvaldes iekārtas likuma 80. panta pirmās daļas 2. punktu un 82.pantu, Teritorijas attīstības plānošanas likuma 31. panta pirmo daļu un Nolikuma 80.punktu,

ņemot vērā Domes 202__ gada __. _____ lēmumu Nr. __ “Par detālplānojuma projekta nekustamajam īpašumam “Pļavas Pavāri”, Jaunsilā, Ķekavas pagastā, Ķekavas novadā apstiprināšanu”,

noslēdz šāda satura administratīvo līgumu (turpmāk – Līgums):

1. LĪGUMA PRIEKŠMETS

Puses vienojas par detālplānojuma, kas apstiprināts ar Domes 202__ gada __. _____ lēmumu Nr. __ “Par detālplānojuma projekta nekustamajam īpašumam “Pļavas Pavāri” , Jaunsilā, Ķekavas pagastā, Ķekavas novadā, apstiprināšanu”, (turpmāk – Detālplānojums) īstenošanas kārtību un termiņiem.

2. DETĀLPLĀNOJUMA ĪSTENOTĀJA SAISTĪBAS

2.1. Detālplānojuma īstenoņāji apņemas:

- 2.1.1. īsteno Detālplānojumu saskaņā ar Līgumu, Detālplānojuma Teritorijas izmantošanas un apbūves nosacījumiem un Grafisko daļu, ievērojot spēkā esošo teritorijas plānojumu un citus normatīvos aktus;
- 2.1.2. uzsākt Detālplānojuma īstenošanu no Līguma parakstīšanas brīža un Detālplānojuma pirmo kārtu atbilstoši Līguma 3. punktā noteiktajam pilnībā īstenoņt līdz 20__ gada 31. decembrim /10 gadi/;
- 2.1.3. apmaksāt visus ar Detālplānojuma īstenošanu (t.sk. ar nepieciešamo komunikāciju un ceļu projektēšanu, izbūvi un Detālplānojuma teritorijas un publiskās infrastruktūras apsaimniekošanu) saistītos izdevumus;
- 2.1.4. normatīvajos aktos noteiktajā kārtībā nodot ekspluatācijā Detālplānojuma ietvaros izbūvētos objektus Detālplānojuma īstenošanas kārtībā noteiktajos termiņos.

3. DETĀLPLĀNOJUMA ĪSTENOŠANAS NOSACĪJUMI

Detālplānojuma īstenošanai Detālplānojuma risinājumus īsteno vairākos posmos šādā secībā (atbilstoši Detālplānojuma īstenošanas kārtībai un spēkā esošajiem normatīvajiem aktiem):

3.1. pirmā kārtā:

- 3.1.1. Domes lēmums par nekustamā īpašuma lietošanas mērķu noteikšanu un nosaukumu piešķiršanu Detālplānojuma teritorijas ielu zemes vienībām (atlikušajai Detālplānojuma teritorijas daļai saglabājot līdzšinējo nekustamā īpašuma lietošanas mērķi un nosaukumu);
- 3.1.2. ielām paredzēto zemes vienību atdalīšana, jaunizveidoto zemes vienību robežplānu izgatavošana un jaunizveidoto nekustamo īpašumu īpašumtiesību nostiprināšana Zemesgrāmatā;
- 3.1.3. detālplānojumā paredzēto ielu un inženiertīklu un objektu būvniecības ieceres dokumentācija/dokumentācijas (būvniecību sadalot kārtās), paredzot pilnu ielas izbūvi ar cieto segumu, gājēju/velo celiņu, ielas apgaismojumu, lietus ūdens novadi, elektroapgādi, sakaru komunikācijas (ja nepieciešams), gāzes apgādi (ja nepieciešams), centralizētas ūdensapgādes (ja nepieciešams) un centralizētas kanalizācijas tīklus (ja nepieciešams) un ugunsdzēsības ārējo ūdensapgādi. Ja minētās būvniecības dokumentācijas izstrādes laikā centralizētie ūdensapgādes tīkli un centralizētie kanalizācijas tīkli līdz Detālplānojuma teritorijai ir izbūvēti, pieslēgties pie tiem ir obligāti (risinājums jāiekļauj būvniecības ieceres dokumentācijā);
- 3.1.4. projektēto ielu un inženiertīklu un objektu izbūve: brauktuve ar grants/šķembu segumu, lietus ūdens novade, elektroapgāde līdz plānotajām apbūves zemes vienībām un ugunsdzēsības ārējā ūdensapgāde; izbūvēto būvju nodošana ekspluatācijā;

3.2. otrā kārtā:

- 3.2.1. Domes lēmums par nekustamā īpašuma lietošanas mērķu noteikšanu un nosaukumu piešķiršanu Detālplānojuma teritorijas apbūves zemes vienībām;
- 3.2.2. apbūvei paredzēto zemes vienību atdalīšana, jaunizveidoto zemes vienību robežplānu izgatavošana un jaunizveidoto nekustamo īpašumu īpašumtiesību nostiprināšana Zemesgrāmatā;
- 3.2.3. būvniecības ieceres dokumentācijas izstrāde detālplānojumā atļautajiem apbūves veidiem (ar vai bez saimniecības ēkām) (atļauts veikt katram nekustamajam īpašumam atsevišķi), būvniecības ieceres dokumentācijā paredzot:
 - 3.2.3.1. vismaz elektroapgādi un iespēju pieslēgties centralizētajam kanalizācijas tīklam (ja nepieciešams) un centralizētajai ūdensapgādei (ja nepieciešams);
 - 3.2.3.2. ja centralizētie ūdensapgādes tīkli un centralizētie kanalizācijas tīkli Detālplānojuma teritorijā ir izbūvēti, pieslēgties pie tiem ir obligāti (risinājums jāiekļauj būvniecības ieceres dokumentācijā);
 - 3.2.3.3. pieļaujami hermētiski kanalizācijas izsmeljamie krājrezervuāri ar notekūdeņu izvešanu uz attīrīšanas iekārtām un individuāla ūdensapgāde (t.sk. dzeramā ūdens) - ja nav realizēti Līguma 3.2.3.2. apakšpunktā minētie centralizētie tīkli;
- 3.2.4. pirms dzīvojamās mājas nodošanas ekspluatācijā Detālplānojuma īstenošanās iesniedz Pašvaldībā līgumu ar licencētu ūdenssaimniecības pakalpojumu sniedzēju par kanalizācijas izsmelamā krājrezervuāra apkalpošanu Detālplānojuma teritorijā;
- 3.2.5. dzīvojamo māju (ar vai bez saimniecības ēkām) izbūve un nodošana ekspluatācijā (atļauts veikt katram nekustamajam īpašumam atsevišķi);
- 3.2.6. viena mēneša laikā pēc dzīvojamās mājas nodošanas ekspluatācijā Detālplānojuma īstenošanās iesniedz Pašvaldības ūdenssaimniecības pakalpojumu sniedzējai Ķekavas pagastā - SIA „Ķekavas nami” - pirmreizējo decentralizētās kanalizācijas sistēmas reģistrācijas apliecinājumu saskaņā ar Domes 2019. gada 28. februāra saistošo noteikumu Nr. 4/2019 “Par decentralizēto kanalizācijas sistēmu apsaimniekošanu un reģistrēšanu Ķekavas novadā” 29. punktu;

3.2.7. pēc centralizētās ūdensapgādes un kanalizācijas infrastruktūras izbūves līdz Detālplānojuma teritorijai Detālplānojuma īstenotājs viena gada laikā obligāti nodrošina Detālplānojuma teritorijas pieslēgšanos Pašvaldības centralizētajam kanalizācijas tīklam un centralizētajam ūdensapgādes tīklam, noslēdzot līgumus ar SIA „Ķekavas nami”;

3.3. trešā kārta:

3.3.1. projektēto ielu un inženierapgādes tīklu un objektu izbūve: brauktuve ar cieta segumu, gājēju/velo celiņš, ielas apgaisme, telekomunikāciju tīkls (ja ir projektēti), gāzes apgāde (ja ir projektēti), centralizētas ūdensapgādes (ja ir projektēti) un centralizētas kanalizācijas tīkli (ja ir projektēti); izbūvēto būvju nodošana ekspluatācijā, realizējama līdz atsavināšanu par labu Pašvaldībai;

3.3.2. ja Detālplānojuma īstenošanas laikā centralizētie ūdensapgādes tīkli un centralizētie kanalizācijas tīkli līdz Detālplānojuma teritorijai ir izbūvēti, tad Detālplānojuma teritorijas pieslēgums pie šiem tīkliem ir jārealizē līdz ielas atsavināšanai par labu Pašvaldībai;

3.3.3. pēc Līguma 3.3.1. un 3.3.2. apakšpunkta izpildes tiek noslēgta vienošanās par projektētās ielas (vai tās daļas), kura tiek atdalīta ar Detālplānojumu, atsavināšanu par labu Pašvaldībai par atlīdzību 1 eiro apjomā;

3.3.4. Līguma 3.3.1. un 3.3.2. apakšpunkta nosacījumus var neievērot, ja Pašvaldība pēc savas iniciatīvas rosina ielas atsavināšanu par labu Pašvaldībai.

4. PAŠVALDĪBAS TIESĪBAS UN PIENĀKUMI

4.1. Pašvaldība nodrošina Detālplānojuma īstenotājiem tās rīcībā esošo informāciju, kas attiecas uz Līguma izpildi.

4.2. Pašvaldība nodrošina Detālplānojuma īstenošanas uzraudzību saskaņā ar Latvijas Republikā spēkā esošajiem normatīvajiem aktiem.

4.3. Pašvaldība apņemas savas kompetences ietvaros sniegt metodisko atbalstu Detālplānojuma īstenošanas gaitā.

4.4. Pašvaldība nesedz nekādus izdevumus, kas saistīti ar Detālplānojumā paredzēto un spēkā esošajā teritorijas plānojumā noteikto inženierkomunikāciju un ielu būvprojektēšanu un būvniecību.

4.5. Pašvaldībai ir tiesības:

4.5.1. atteikties piešķirt atdalītajiem zemesgabaliem nekustamā īpašuma lietošanas mērķus un adreses atbilstoši Līguma 3.2.1. apakšpunktam pirms Līguma 3.1.apakšpunkta izpildes;

4.5.2. atteikties akceptēt būvniecības ieceres dokumentāciju, izsniegt būvatļaujas un pieņemt ēkas ekspluatācijā, ja netiek pildīti Līguma noteikumi vai Detālplānojuma īstenošanas kārtība;

4.5.3. ja Detālplānojuma īstenotāji neievēro Līguma nosacījumus vai ir beidzies Detālplānojuma īstenošanai noteiktais termiņš, Pašvaldībai ir tiesības no Detālplānojuma īstenotājiem pieprasīt paskaidrojumus un pēc paskaidrojuma izvērtēšanas izskatīt jautājumu par apstiprinātā Detālplānojuma atzīšanu par spēku zaudējušu bez materiālo zaudējumu atlīdzināšanas Detālplānojuma īstenotājiem.

5. PAPILDUS NOSACĪJUMI

5.1. Pusēm ir tiesības veikt nepieciešamās tikšanās, pārrunas, kā arī izpildīt citas saskaņotas darbības, kas saistītas ar Līguma izpildi.

5.2. Par ielas atsavināšanu Pašvaldības īpašumā Pašvaldība un Detālplānojuma īstenotāji slēdz atsevišķu vienošanos.

5.3. Līdz iepriekšminētā nosacījuma (Līguma 5.2. apakšpunkts) izpildei par Detālplānojuma ielu apsaimniekošanu un uzturēšanu atbild Detālplānojuma īstenotāji.

5.4. Detālplānojuma īstenošanas rezultātā izbūvētos inženiertīklus Detālplānojuma īstenotāji apsaimnieko un uztur par saviem finanšu līdzekļiem līdz īpašuma tiesību izbeigšanas brīdim.

- 5.5. Gadījumā, ja no Detālplānojuma īstenotājiem neatkarīgu iemeslu dēļ turpmāka Detālplānojuma īstenošana nav iespējama, Detālplānojuma īstenotāji rakstiski vēršas pie Pašvaldības ar ierosinājumu izbeigt Līgumu pirms tā izpildes, iesniegumā ietverot ierosinājuma pamatojumu.
- 5.6. Detālplānojuma īstenotāju maiņas gadījumā Detālplānojuma īstenotāju pienākums ir informēt jauno tiesību pārņēmēju par noslēgto Līgumu un tā nosacījumiem. Līgums ir pārjaunojams ar tiesību pārņēmēju. Ja Līgums netiek pārjaunots, Detālplānojumu nav atļauts turpināt īstenot un Pašvaldība izskata jautājumu par tā atzīšanu par spēku zaudējušu.

6. NEPĀRVARAMA VARA

- 6.1. Līdzēji ir atbrīvoti no atbildības par Līguma pilnīgu vai daļēju neizpildi, ja šāda neizpilde radusies nepārvaramas varas vai ārkārtēja rakstura apstākļu rezultātā, kuru darbība sākusies pēc Līguma noslēgšanas un kuru nevarēja iepriekš ne paredzēt, ne novērst. Pie nepārvaramas varas vai ārkārtēja rakstura apstākļiem pieskaitāmi: stihiskas nelaimes, avārijas, epidēmijas, streiki, varas un pārvaldes institūciju rīcība, normatīvo aktu, kas būtiski ierobežo un aizskar Līdzēju tiesības un ietekmē uzņemtās saistības, pieņemšana un stāšanās spēkā.
- 6.2. Līdzējam, kas atsaucas uz nepārvaramas varas vai ārkārtēja rakstura apstākļu darbību, nekavējoties par šādiem apstākļiem rakstveidā jāziņo otram Līdzējam. Ziņojumā jānorāda, kādā termiņā, pēc viņa uzskata, ir iespējama un paredzama viņa Līgumā paredzēto saistību izpilde, un pēc pieprasījuma šādam ziņojumam jāpievieno izziņa, kuru izsniegusi kompetenta institūcija un kas satur ārkārtējo apstākļu darbības apstiprinājumu un to raksturojumu.

7. STRĪDU IZSKATĪŠANAS KĀRTĪBA

Strīdi, kas rodas Līguma neizpildes gadījumā, tiek risināti sarunu ceļā. Gadījumā, ja Līdzēji nespēj vienoties savstarpējo sarunu ceļā, strīdi risināmi tiesā atbilstoši Latvijas Republikā spēkā esošajos normatīvajos aktos noteiktai kārtībai.

8. LĪGUMA SPĒKĀ ESAMĪBA

- 8.1. Līgums ir spēkā no Līguma noslēgšanas brīža un ir spēkā līdz Detālplānojuma īstenošanas pabeigšanai vai Līguma izbeigšanai.
- 8.2. Detālplānojums uzskatāms par īstenotu pēc visu Detālplānojumā plānoto objektu izbūves un nodošanas ekspluatācijā.
- 8.3. Līgumu var grozīt, Līdzējiem savstarpēji vienojoties un noformējot to rakstiski. Jebkura šāda rakstiska vienošanās kļūst par Līguma neatņemamu sastāvdaļu.
- 8.4. Līgums zaudē spēku, ja Detālplānojums tiek atcelts vai atzīts par spēku zaudējušu.
- 8.5. Līgums ir izstrādāts un noformēts uz 4 (četrām) lapām, latviešu valodā, vienā eksemplārā, parakstīts elektroniski ar drošu elektronisko parakstu un satur laika zīmogu. Pusēm ir pieejams abpusēji parakstīts Līgums elektroniskā formātā.

9. LĪDZĒJI

Pašvaldība:

Ķekavas novada pašvaldība

Paraksts: _____

Izpilddirektore J. Jansone

Zīmoga vieta

Detālplānojuma īstenotāji:

V.K. _____

J.P. _____

Sēdes vadītājs:

(*PARAKSTS)

J.Žilko