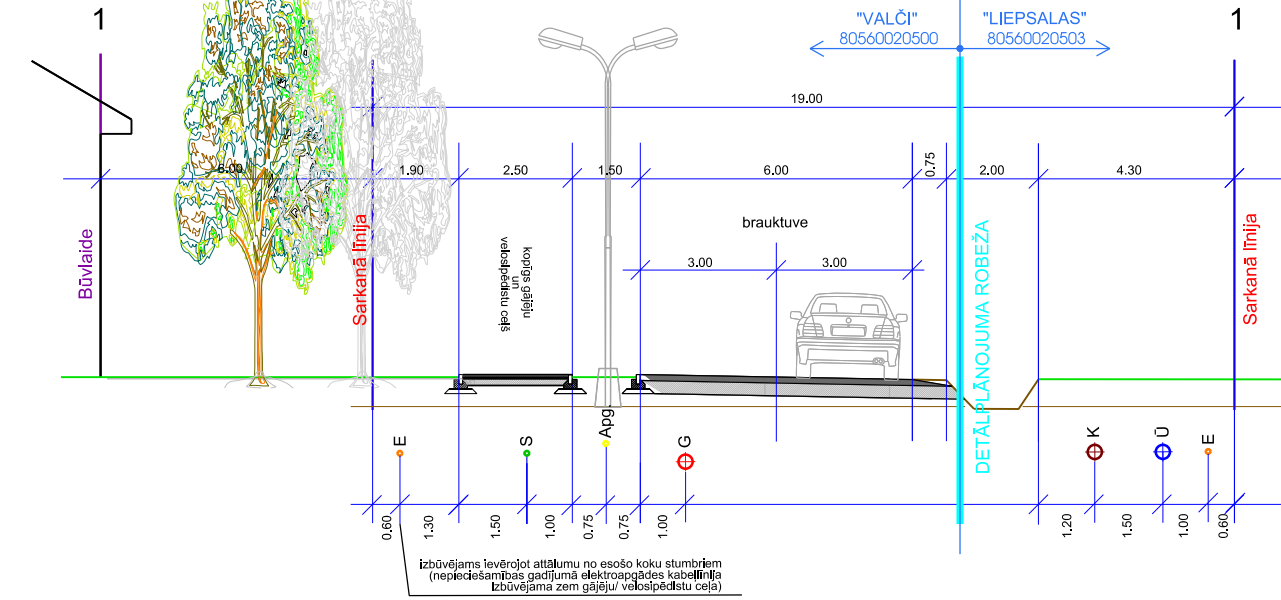
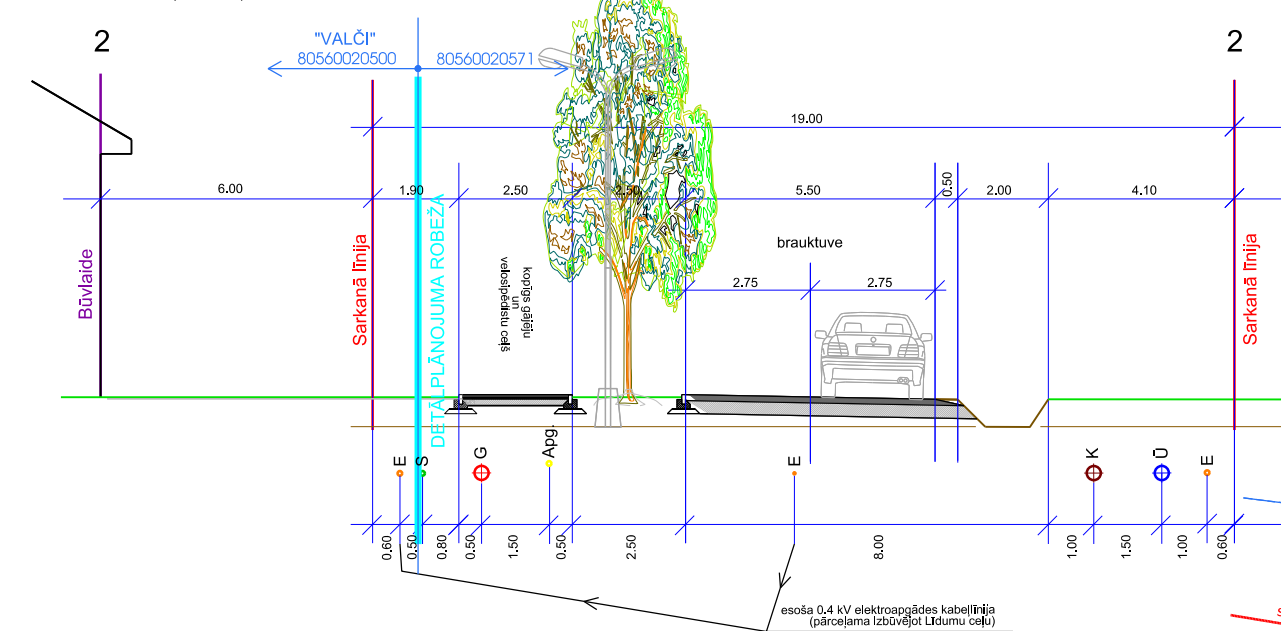


SILTUMŅĪCU CEĻA ŠĶĒRSPROFILA PRIEKŠLIKUMS (M 1:300)



LĪDUMU CEĻA ŠĶĒRSPROFILA PRIEKŠLIKUMS (M 1:300)



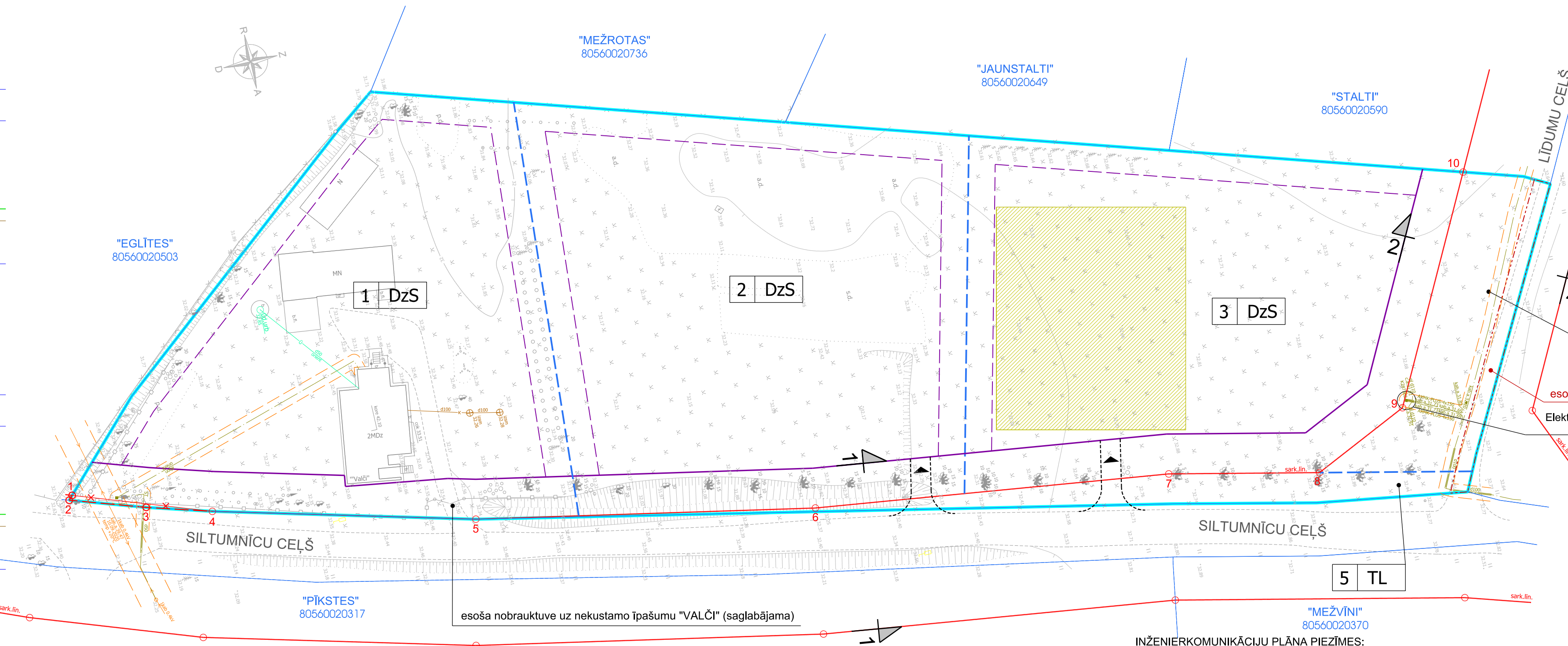
APZĪMĒJUMI:

- DETĀLPLĀNOJUMA ROBEŽA
- ZEMES VIENĪBU ROBEŽA
- PROJEKTĒJAMA ZEMES VIENĪBAS ROBEŽA
- ESOŠA SARKANĀ LĪNIJA/ SARKANO LĪNIJU PAGRIEZIENA PUNKTS
- LIKVIDĒJAMA SARKANĀ LĪNIJA


- PROJEKTĒJAMA SARKANĀ LĪNIJA/ SARKANO LĪNIJU PAGRIEZIENA PUNKTS
- PLĀNOTĀ BŪVLAIDE
- PLĀNOTĀ APBŪVES LĪNIJA
- AIZSARGJOSLA GAR ELEKTRISKAJIEM TĪKLIEM
- ESOŠA 0,4 kV ELEKTROAPGĀDES KABELĻLĪNIJA

- ESOŠA 0,4 kV GAISVADU ELEKTROAPGĀDES KABELĻLĪNIJA
- ESOŠS ŪDENSVADS (LOKĀLS RISINĀJUMS)
- ESOŠS PAŠTECES SADZĪVES KANALIZĀCIJAS VADS (LOKĀLS RISINĀJUMS)
- PLĀNOTĀ NOBRAUKTUVE (ORIENTĒJOŠI)
- ESOŠS CEĻA SERVTĪTS

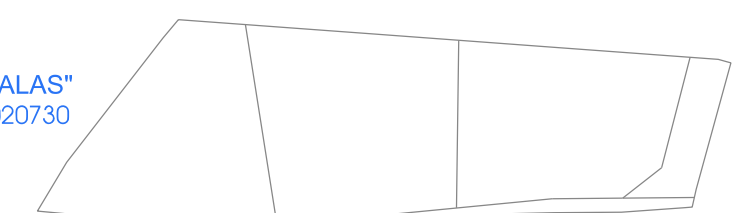
- ORIENTĒJOŠĀ APBŪVES VIETA
- 2 DzS PROJEKTĒJAMĀS ZEMES VIENĪBAS KĀRTAS NUMURS; PROJEKTĒJAMĀS ZEMES PLĀNOTĀ (ATĻAUTĀ) IZMANTOŠANA



ZEMES VIENĪBAS SHĒMA PIRMS PROJEKTA



ZEMES VIENĪBAS SHĒMA PĒC PROJEKTA



INŽINIERKOMUNIKĀCIJU PLĀNA PIEZĪMES:

- Detālplānojuma teritorija nodrošināma ar lokālām ūdensapgādes un sadzīves notekūdeņu savākšanas ietaisēm.
- Gadījumā, ja tiek izbūvētas centralizētās sadzīves notekūdeņu savākšanas sistēmas un centralizētā ūdensapgāde Siltumņīcu un Līdumu ceļos, pieslēgumi pie izbūvētiem tīkliem obligāti.
- Detālplānojuma risinājumos sniegti rekomendējoši Siltumņīcu ceļa un Līdumu ceļa šķēršņi.

TOPOGRĀFISKĀ PLĀNA PIEZĪMES:

- Uzmērīšana veikta 2020. gada 10. septembrī
- LKS-92 TM koordinātu sistēma, mēroga koeficients 0,9996077
- Latvijas normālo augstumu sistēma (LAS-2000.5)
- Uzmērīšanā izmantota EUIPOS-RTK-A bāzes stacija "LUNI" RTK režīmā, №311894.458, №507088.299, h=29.187
- Nekustamā īpašuma kadastra kartes dati uz 24.09.2020.
- Datī legošanas portāla www.kadastrs.lv (datne: 2364703.edoc).

- Saskaņā ar VZD sniegto informāciju zemes vienību robežas ir attīstības atbilstoši zemes kadastrālās uzskaites un vietējā ģeodēziskā tīkla precizitātei un var nesastāties ar situāciju plānā.
- Objekta platība - 1,33ha.
 - Topogrāfiskie apzīmējumi attēloti atbilstoši MK 24.04.2012. noteikumu Nr.281. 1.pielikumam.
 - Sarkanās līnijas uzskaites atbilstoši Kekavas novada teritorijplānojumam.

PROJEKTS:
DETĀLPLĀNOJUMS NEKUSTAMAJAM ĪPAŠUMAM "VALČI" (KAD. NR. 8056 002 0500), KEKAVAS NOVADĀ, DAUGMALES PAGASTĀ, DAUGMALES CIEMĀ

PASŪTĪTĀJS:
PRIVĀTPERSONA

IZSTRĀDĀTĀJS:
REĢIONĀLIE PROJEKTI
SIA "Reģionālie projekti"
Rūpniecības iela 32b-502, Rīga
Tālrunis: +371 67320809
e-pasts: birojs@rp.lv

	Datums	Paraksts
Projekta vadītāja	S. Pētersone	
Grafisko daļu izstrādātāja	I.Narbutis	

INŽINIERKOMUNIKĀCIJU PLĀNS
GRAFISKĀ DAĻA IZSTRĀDĀTA MĒROGĀ 1:500

LAPA 3
LAPAS 5