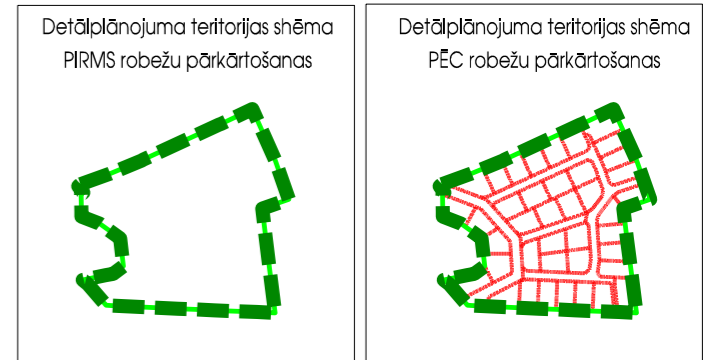


ZEMES IERICĪBAS PROJEKTS

M 1:1000

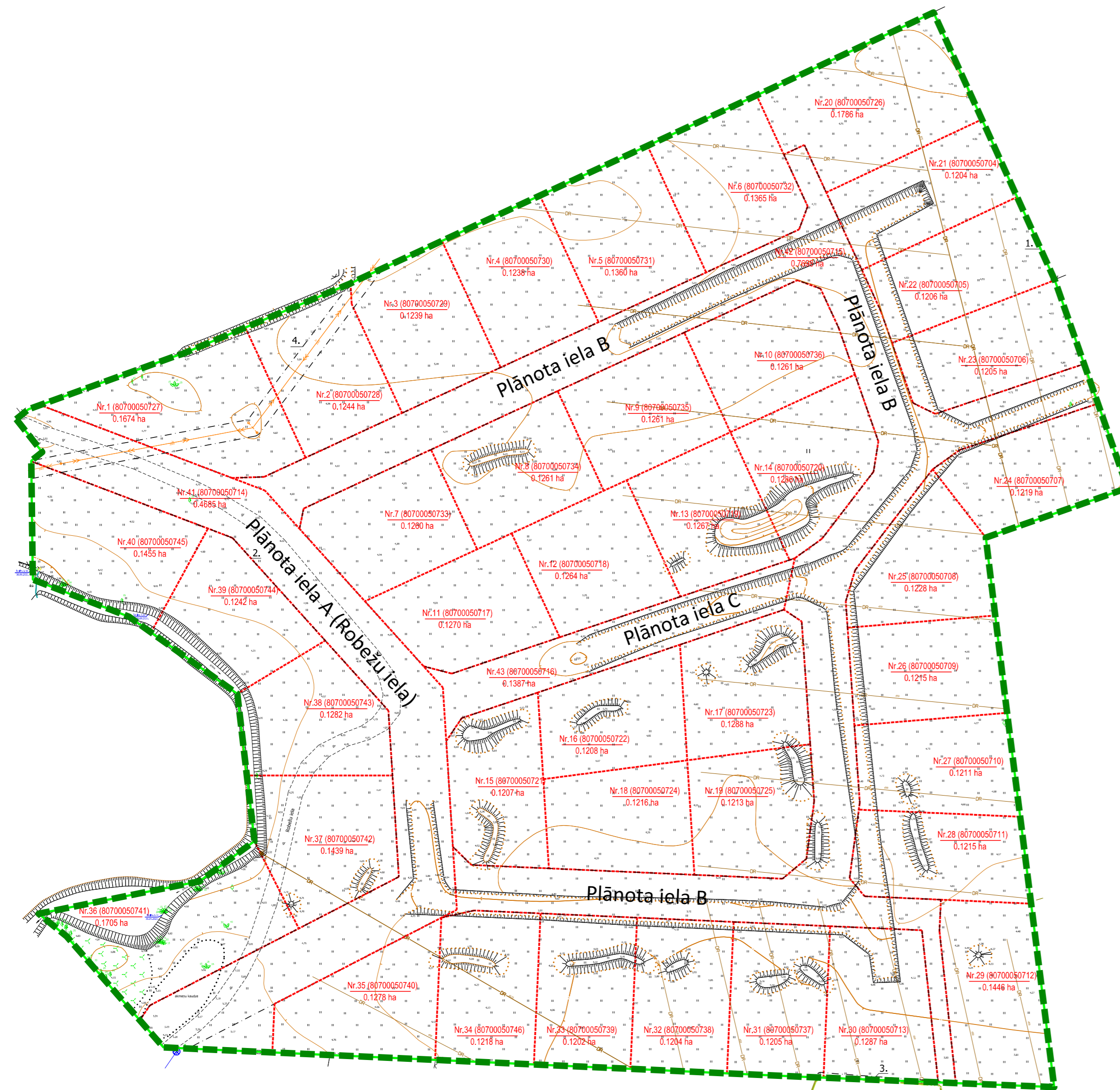


ESOŠAS ZEMES VIENĪBAS		
Nr.	Kadastra apzīmējums	Platība
1.	80700050114	Vižņi 6,56 ha

APZĪMĒJUMI	NOSAUKUMS
	Detālplānojuma teritorijas robeža
	Robežu pārkārtošanas kvartāla robeža
	Esoša zemes vienības robeža ar robežpunktu
	Plānota zemes vienību robeža
	8070 005 0114 Zemes vienības kadastra apzīmējums
	Vižņi Zemes vienības adrese
	Nr.1 (80700050xx1) 0,1674 ha Plānotās zemes vienības numurs, plānotais kadastra apzīmējums un platība
	Nekustamā īpašuma apgrūtinājuma robeža

AIZSARGJOSLAS UN AGRŪTINĀJUMI, KAS ATRODAS DETĀLPLĀNOJUMA TERITORIJĀ	
7311090900	1. Vides un dabas resursu ķīmiskās aizsargjoslas teritorija ap pazemes ūdens ņemšanas vietu
7312030100	2. Eksploatacijas aizsargjoslas teritorija gar ielu vai ceļu - sarkanā līnija
7312050201	3. Eksploatacijas aizsargjoslas teritorija gar elektrisko tīklu kabeļu līniju
7312050601	4. Eksploatacijas aizsargjoslas teritorija ap elektrisko tīklu gaisvadu līniju pilsētās un cīloņos ar nominālo spriegumu līdz 20 kilovoltiem

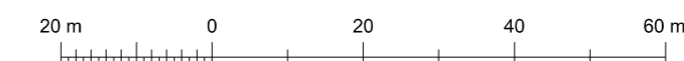
PROJEKTĒTĀS ZEMES VIENĪBAS UN AGRŪTINĀJUMI					
PROJEKTĒTĀS ZEMES VIENĪBAS			AGRŪTINĀJUMI		
Nr.	Projektiētā zemes vienība	Platība no esošajām zemes vienībām	Platība (ha)	Kartes Nr.	Klasifikācijas kods
1.	8070 005 0727	0,1674 ha no 8070 005 0114	0,1674	1	7311090900 7312050601
2.	8070 005 0728	0,1244 ha no 8070 005 0114	0,1244	1	7311090900 7312050601
3.	8070 005 0729	0,1239 ha no 8070 005 0114	0,1239	1	7311090900 7312050601
4.	8070 005 0730	0,1238 ha no 8070 005 0114	0,1238	1	7311090900
5.	8070 005 0731	0,1360 ha no 8070 005 0114	0,1360	1	7311090900
6.	8070 005 0732	0,1365 ha no 8070 005 0114	0,1365	1	7311090900
7.	8070 005 0733	0,1260 ha no 8070 005 0114	0,1260	1	7311090900
8.	8070 005 0734	0,1261 ha no 8070 005 0114	0,1261	1	7311090900
9.	8070 005 0735	0,1261 ha no 8070 005 0114	0,1261	1	7311090900
10.	8070 005 0736	0,1261 ha no 8070 005 0114	0,1261	1	7311090900
11.	8070 005 0717	0,1270 ha no 8070 005 0114	0,1270	1	7311090900
12.	8070 005 0718	0,1264 ha no 8070 005 0114	0,1264	1	7311090900
13.	8070 005 0719	0,1267 ha no 8070 005 0114	0,1267	1	7311090900
14.	8070 005 0720	0,1286 ha no 8070 005 0114	0,1286	1	7311090900
15.	8070 005 0721	0,1207 ha no 8070 005 0114	0,1207	1	7311090900
16.	8070 005 0722	0,1208 ha no 8070 005 0114	0,1208	1	7311090900
17.	8070 005 0723	0,1288 ha no 8070 005 0114	0,1288	1	7311090900
18.	8070 005 0724	0,1216 ha no 8070 005 0114	0,1216	1	7311090900
19.	8070 005 0725	0,1213 ha no 8070 005 0114	0,1213	1	7311090900
20.	8070 005 0726	0,1786 ha no 8070 005 0114	0,1786	1	7311090900
21.	8070 005 0704	0,1204 ha no 8070 005 0114	0,1204	1	7311090900
22.	8070 005 0705	0,1206 ha no 8070 005 0114	0,1206	1	7311090900
23.	8070 005 0706	0,1205 ha no 8070 005 0114	0,1205	1	7311090900
24.	8070 005 0707	0,1219 ha no 8070 005 0114	0,1219	1	7311090900
25.	8070 005 0708	0,1228 ha no 8070 005 0114	0,1228	1	7311090900
26.	8070 005 0709	0,1215 ha no 8070 005 0114	0,1215	1	7311090900
27.	8070 005 0710	0,1211 ha no 8070 005 0114	0,1211	1	7311090900
28.	8070 005 0711	0,1215 ha no 8070 005 0114	0,1215	1	7311090900
29.	8070 005 0712	0,1446 ha no 8070 005 0114	0,1446	1	7311090900
30.	8070 005 0713	0,1287 ha no 8070 005 0114	0,1287	1	7311090900 7312050201
31.	8070 005 0737	0,1205 ha no 8070 005 0114	0,1205	1	7311090900 7312050201
32.	8070 005 0738	0,1204 ha no 8070 005 0114	0,1204	1	7311090900
33.	8070 005 0739	0,1202 ha no 8070 005 0114	0,1202	1	7311090900
34.	8070 005 0746	0,1218 ha no 8070 005 0114	0,1218	1	7311090900
35.	8070 005 0740	0,1278 ha no 8070 005 0114	0,1278	1	7311090900
36.	8070 005 0741	0,1705 ha no 8070 005 0114	0,1705	1	7311090900
37.	8070 005 0742	0,1439 ha no 8070 005 0114	0,1439	1	7311090900
38.	8070 005 0743	0,1282 ha no 8070 005 0114	0,1282	1	7311090900
39.	8070 005 0744	0,1242 ha no 8070 005 0114	0,1242	1	7311090900
40.	8070 005 0745	0,1455 ha no 8070 005 0114	0,1455	1	7311090900 7312050601
41.	8070 005 0714	0,4685 ha no 8070 005 0114	0,4685	1	7311090900 7312030100 7312050601
42.	8070 005 0715	0,7697 ha no 8070 005 0114	0,7698	1	7311090900 7312030100 7312050201
43.	8070 005 0716	0,1387 ha no 8070 005 0114	0,1387	1	7311090900 7312030100
KOPĀ			6,5604		



DETĀLPLĀNOJUMA IZSTRĀDĒ PAREDZĒTIE ZEMES IERICĪBAS DARBI ATBILST NORMATĪVO AKTU PRASĪBĀM, KAS REGULĒ ZEMES IERICĪBAS PROJEKTA IZSTRĀDI

Zemes ierīcības darbos  
sertificēta persona: \_\_\_\_\_ /paraksts/ \_\_\_\_\_ /delga Rubene/

2022.gada \_\_\_\_\_



Projekta vadītāja	Sertifikāta Nr. 1-00380 I.Kūliņa 2022	Pasūtījums	DETĀLPLĀNOJUMS nekustamajam īpašumam "Vižņi", Katlakalna, Ķekavas pagastā, Ķekavas novadā	<p>SIA "METRUM H", Reģ.Nr.4010360698 Ģertrūdes iela 47-3, Rīga, LV-1011 www.metrum.lv</p>
Grafisko daļu izstrādātāja	Sertifikāta Nr. CA0020 D. Rubene 2022	Pasūtītājs	Fiziska persona	
Kartes dati:	topogrāfiskais plāns M 1:500 (uzm. SIA "METRUM"); reģistrēts pašvaldības ADTI datu bāzē ar Nr.TP 224544; Latvijas ģeodēzisko koordinātu sistēma (LKS-92 TM), LAS 2000.5, mēroga koef. 0,999602	Līguma Nr.	H-21-00009	
ZEMES IERICĪBAS PROJEKTS		Lapas nosaukums		
		Mērogs	Lapa	Lapu skaits
		M 1:1000	6	6