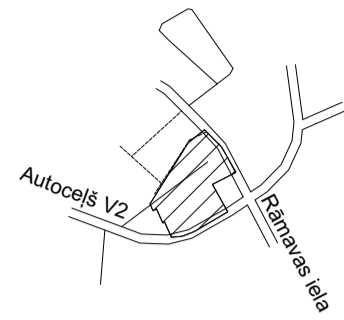


PLĀNOTO INŽENIERKOMUNIKĀCIJU PLĀNS

M 1:500

IZVIETOJUMA SHĒMA



X=304100
Y=510350

X=304150
Y=510400

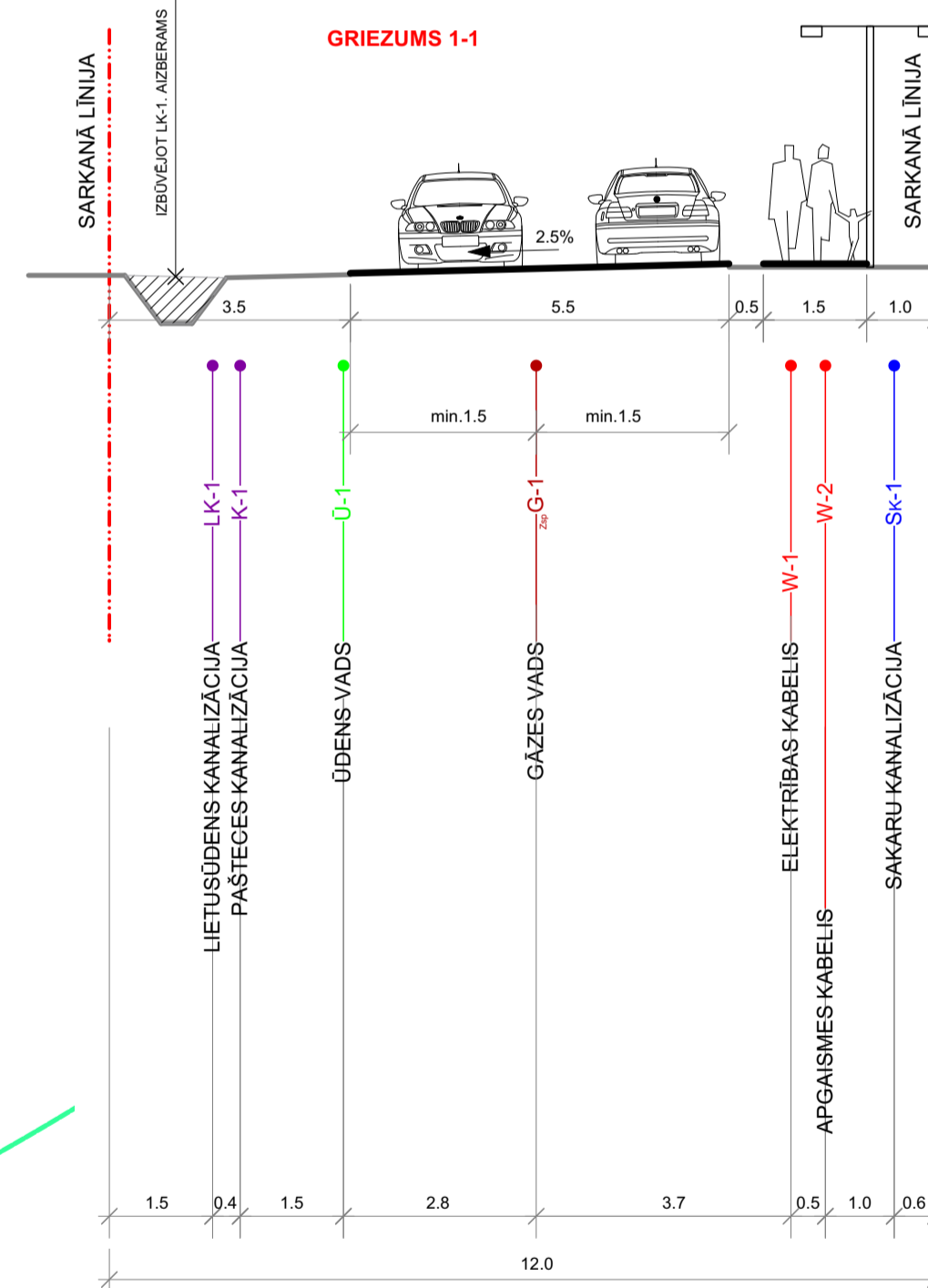
X=304200
Y=510450

X=304200
Y=510600

MDC Pārbaudīts un reģistrēts padziļināts
Mēriniecības Datu Centrs TP 224876
2021.gada 18.novembrī
tālrunis: +371 67496833 e-pasts: info@mdc.lv www.mdc.lv www.topografija.lv

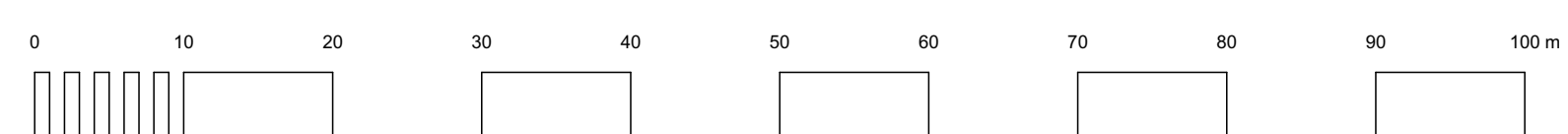
- PIEZĪMES:**
- Uzmērīšana veikta 2021. gada 7. oktobrī.
 - LKS-92 TM koordinātu sistēma, mēroga koeficients 0.999602.
 - Latvijas normālo augstumu sistēma (LAS-2000.5), Latvijas ģeoida modeļa LVL14_V4.
 - Uzmērīšanā izmantota LATPOS bāzes stacija "LGIA" RTK režīmā un ierīkoti atbalstpunkti: GP 1001: x=304144.826, y=510505.367, H=9.522m; GP 1002: x=304047.345, y=510447.706, H=10.774m.
 - Nekustamā īpašuma kadastra kartes dati uz 19.10.2021. Dati iegūti portālā www.kadastrs.lv (datums: 3.09.22 estoc).
 - Saskaņā ar VZD sniegto informāciju zemes vienību robežas ir atbilstoši zemes kadastrālās uzmērīšanas un vietas ģeodēziskā tīkla precizitātei un var nesakrist ar situāciju plānā.
 - Topogrāfiskie apzīmējumi ir atbilstoši MK noteikumu Nr.281 1 pielikuma.
 - Ielu sarkanās līnijas atbilstoši atbilstoši Ķekavas novada pašvaldības teritorijas plānojumam.
 - Inženier tehniskās komunikācijas daļiņi apsektas dabā un salīdzinātas apkalpojošās organizācijās.
 - Objekta platība - 3.60 ha.

APZĪMĒJUMI	NOSAUKUMS
	DETĀLPLĀNOJUMA ROBEŽA
	ZEMESGABALA ROBEŽA
	ZEMES VIENĪBAS KADASTRA APZĪMĒJUMS
	PLĀNOTĀ ZEMES VIENĪBAS ROBEŽA
	PLĀNOTĀS ZEMES VIENĪBAS NUMURS / PLATĪBA
	ORIENTĒJOŠĀ APBŪVE
	BŪVLAIDE
	APBŪVES LĪNIJA
	PLĀNOTĀ SARKANĀ LĪNIJA
	PERSPEKTĪVĀ PROJEKTĒJAMĀ SARKANĀ LĪNIJA
	SARKANĀS LĪNIJAS PAGRIEZIENA PUNKTS
	PLĀNOTĀ IEBRAUKTUVE (PRECIZĒT TEHNISKAJĀ PROJEKTĀ)
	PLĀNOTAIS LIETUSŪDENS NOVADĪŠANAS GRĀVIS
	PLĀNOTAIS GRĀVIS
	PLĀNOTĀ CAURTEKA
	LIKVIDĒJAMĀ CAURTEKA
	PLĀNOTAIS HIDRANTS
	HIDRANTA 200M DARBĪBAS ZONA
	PLĀNOTAIS APGAISMES KABEĻIS
	PLĀNOTAIS ELEKTRĪBAS KABEĻIS
	PLĀNOTĀ SAKARU KANALIZĀCIJA
	PLĀNOTAIS GĀZES VADS
	PLĀNOTAIS ŪDENSVADS
	PLĀNOTĀ PĀSTECES KANALIZĀCIJA
	PLĀNOTĀ LIETUS ŪDENS KANALIZĀCIJA



PROJEKTĒTĀS ZEMES VIENĪBAS				
Nr.p.k.	Plānotā adrese	Atļautā izmantošana	Platība (m2)	NĪLM
1	RĀMAVAS IELA 52	DzM1	3848	0601 0101
2	IEDVESMAS IELA 1	DzM1	1444	0900 vai 0902:0908
3	GODA IELA	TL	2876	1101
4	IEDVESMAS IELA 3	DzM1	1189	0600 vai 0601
5	IEDVESMAS IELA 5	DzM1	1182	0600 vai 0601
6	IEDVESMAS IELA 7	DzM1	1182	0600 vai 0601
7	GODA IELA 8	DzM1	1182	0600 vai 0601
8	GODA IELA 6	DzM1	1182	0600 vai 0601
9	GODA IELA 2	DzM1	1189	0600 vai 0601
10	GODA IELA 4	DzM1	1182	0600 vai 0601
11	GODA IELA 1	DzM1	1634	0600 vai 0601
12	GODA IELA 3	DzM1	1151	0600 vai 0601
13	GODA IELA 5	DzM1	1151	0600 vai 0601
14	GODA IELA 7	DzM1	1151	0600 vai 0601
15	GODA IELA 9	DzM1	1151	0600 vai 0601
16	GODA IELA 11	DzM1	1151	0600 vai 0601
17	GODA IELA 13	DzM1	1151	0600 vai 0601
18	Valsts viet. autoceļš V2	TL	509	1101

Izpildot kadastrālo uzmērīšanu, zemes platības var tikt precizētas



DETĀLPLĀNOJUMA "RĀMAVAS IELA 52" GROZĪJUMI
 PASŪTĪJUMS: NEKUSTAMĀJĀ ĪPAŠUMĀ (KAD.APZ.8070.007.1548) RĀMAVAS IELĀ 52 RĀMAVĀ, ĶEKAVAS PAG., ĶEKAVAS NOVADĀ
 PASŪTĪTĀJS:
 IZSTRĀDES VADĪTĀJS: SERT.:Nr.1-00667 A.GEDROVICIS
 IZSTRĀDĀTĀJS: SERT.:Nr.1-00667 A.GEDROVICIS
 PROJEKTĒTĀJA ADRESE: LIEPĀJAS IELA 31-1, RĪGA, LV-1002
 LĪGUMA/ARHĪVA NR.: 07-22-VK 28.01.2022.
 LKS-92 TM m.k.0.999602
 LAPU SKAITS 7
 LAPA NR. 5