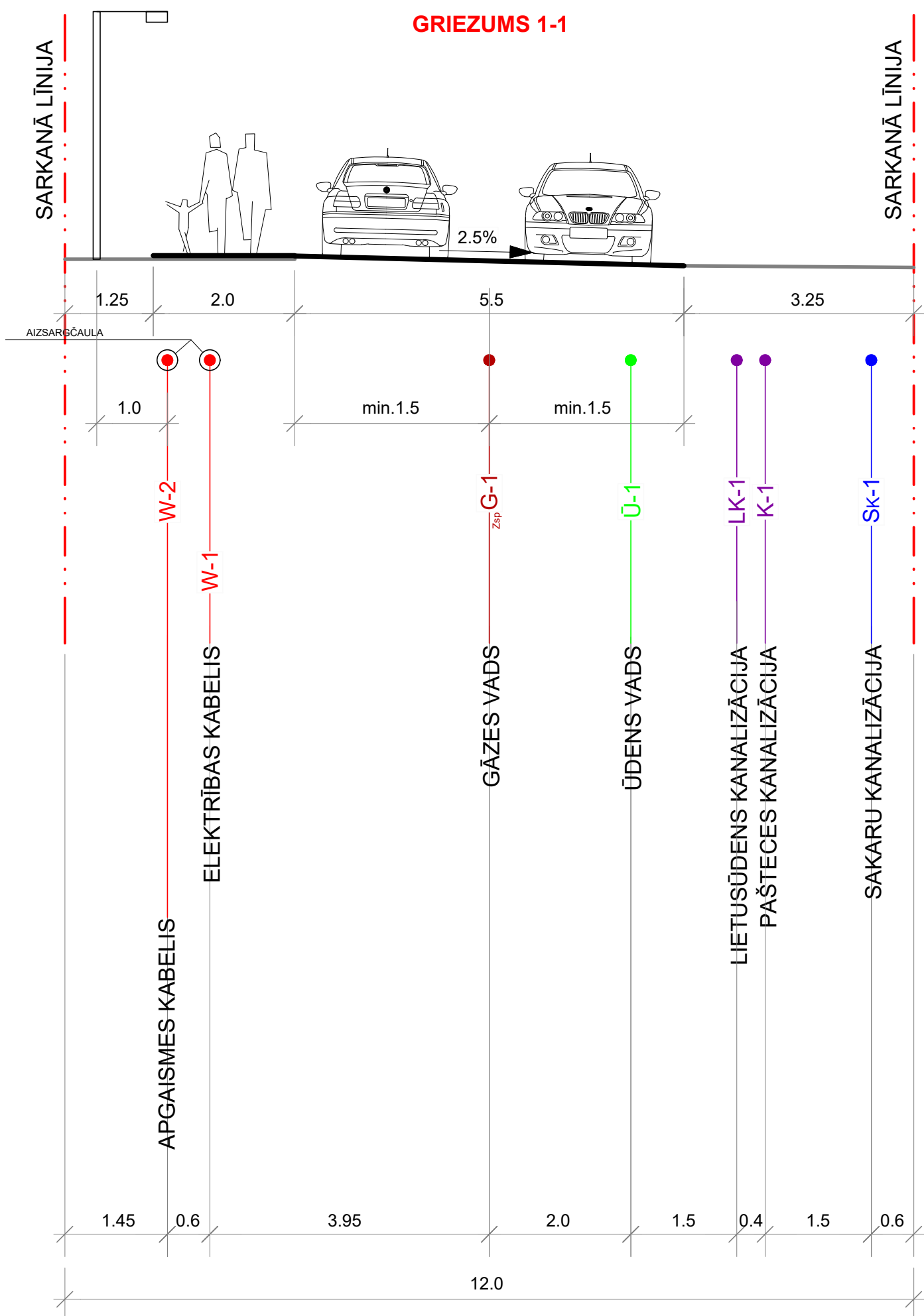
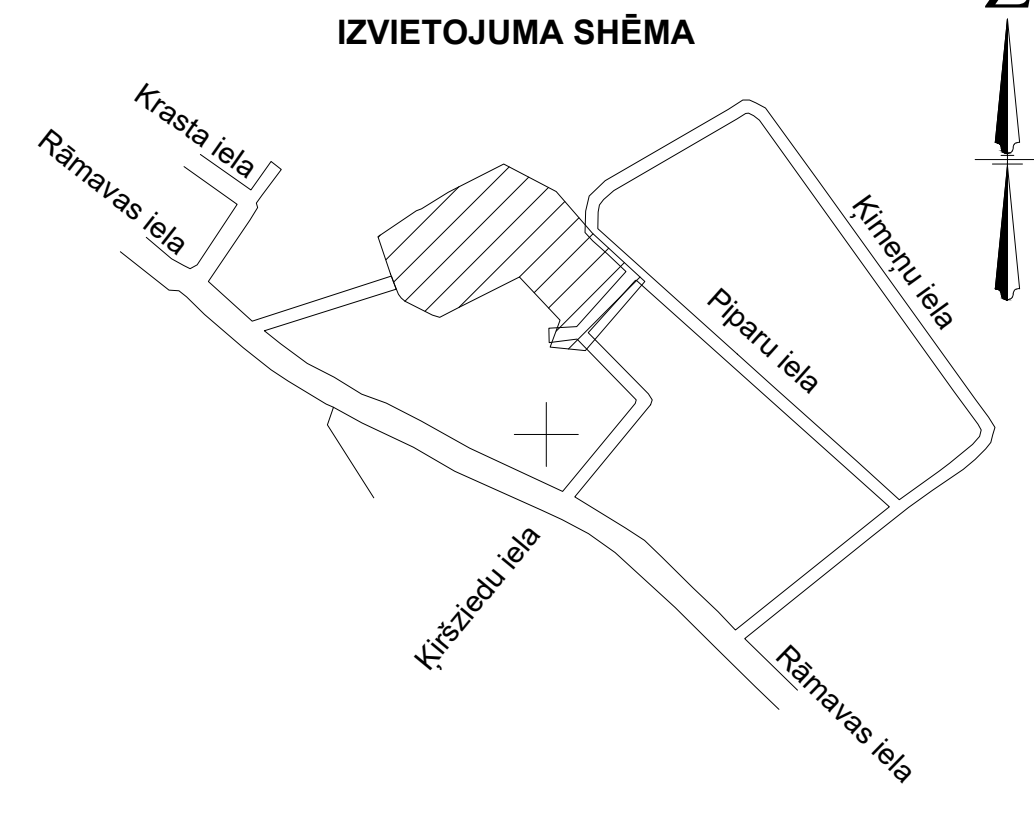
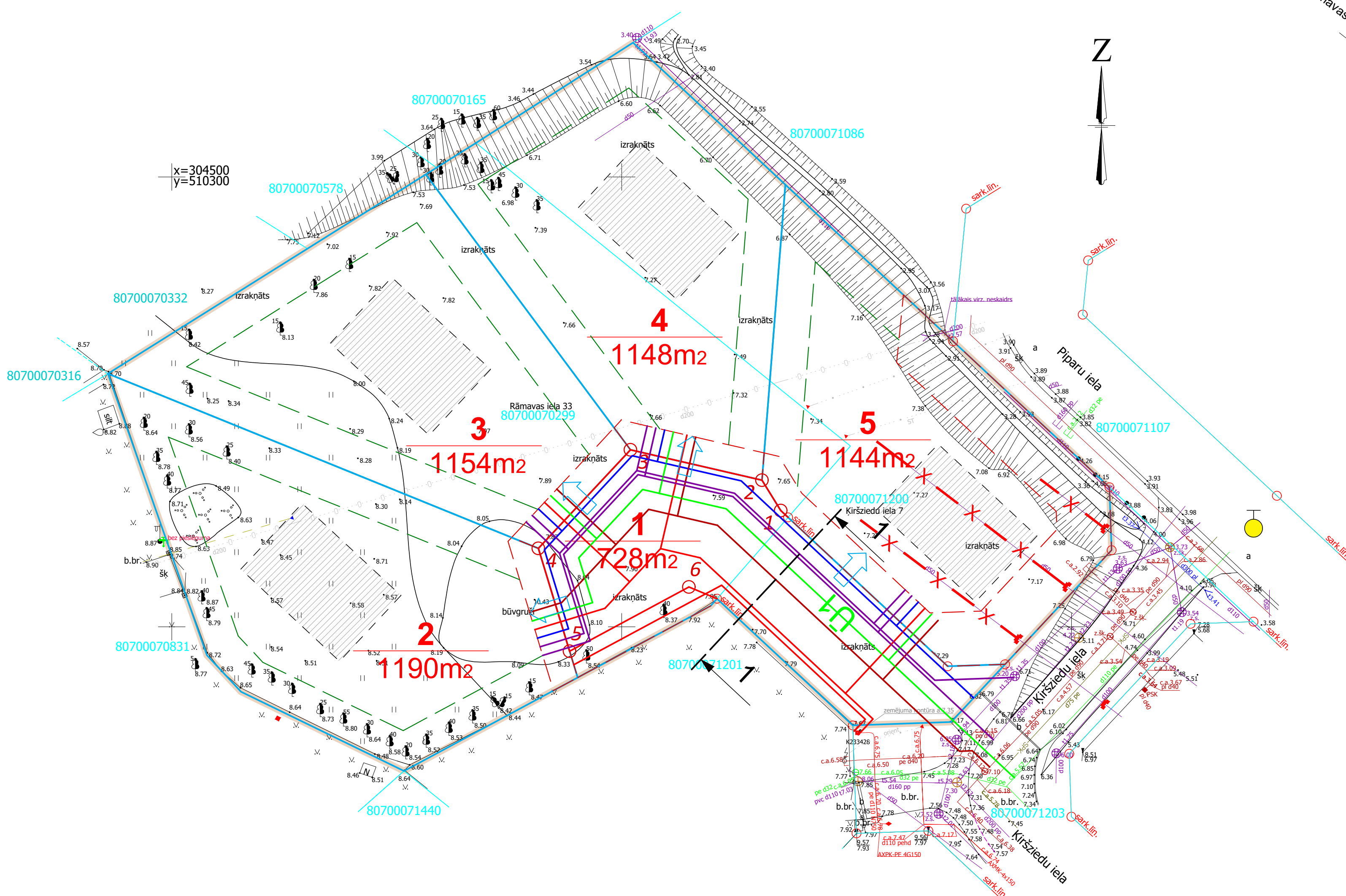


PLĀNOTĀS MELIORĀCIJAS SISTĒMAS IZVIETOJUMA PLĀNS M 1:500



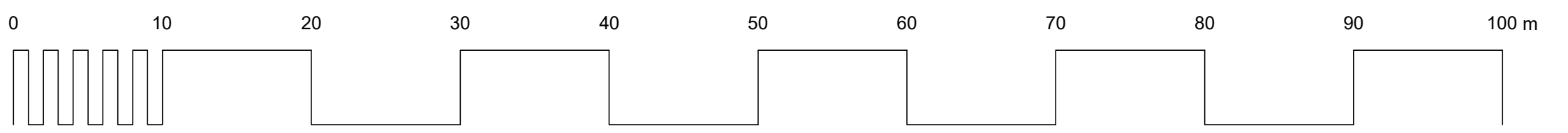
APZĪMĒJUMI	NOSAUKUMS
	DETĀLPLĀNOJUMA ROBEŽA
	ZEMESGABALA ROBEŽA
	ZEMES VIENĪBAS KADASTRĀ APZĪMĒJUMS
	PLĀNOTĀ ZEMES VIENĪBAS ROBEŽA
	PLĀNOTĀS ZEMES VIENĪBAS NUMURS / PLATĪBA
	ORIENTĒJOŠĀ APBŪVE
	BŪVLAIDE
	APBŪVES LĪNIJA
	PLĀNOTĀ SARKANĀ LĪNIJA
	SARKANĀS LĪNIJAS PAGRIEZIENA PUNKTS
	PLĀNOTĀ IEBRAUKTUVE (PRECIZĒT TEHNISKAJĀ PROJEKTĀ)
	ESOŠAIS HIDRANTS
	PLĀNOTAIS APGAISMES KABELIS
	PLĀNOTAIS ELEKTRĪBAS KABELIS
	PLĀNOTĀ SAKARU KANALIZĀCIJA
	PLĀNOTAIS GĀZES VADS
	PLĀNOTAIS ŪDENSVADS
	PLĀNOTĀ PAŠTECES KANALIZĀCIJA
	PLĀNOTĀ LIETUS ŪDENS KANALIZĀCIJA
	ESOŠS, DEMONTĒJAMS DRENĀŽAS POSMS
	DRENĀŽAS NOSLĒGTAPA

PROJEKTĒTĀS ZEMES VIENĪBAS				
Nr.p.k.	Plānotā adrese	Atļautā izmantošana	Platība (m ²)	NĪLM
1	MANTOJUMU IELA	TL	728	1101
2	MANTOJUMU IELA 8	DzM3	1190	0600 vai 0601
3	MANTOJUMU IELA 6	DzM3	1154	0600 vai 0601
4	MANTOJUMU IELA 4	DzM1 DzM3	1148	0600 vai 0601
5	MANTOJUMU IELA 2	DzM1 DzM3	1144	0600 vai 0601

Izpildot kadastrālo uzmērīšanu, zemes platības var tikt precizētas

MDC Pārbaudīts un reģistrēts pašvaldības ADTI datu bāzē ar Nr. TP 227918 2022.gada 31.janvārī
Mērcniecības Datu Centrs
Iepr.: +371 67496833 e-pasts: infodati@mdc.lv www.mdc.lv www.topografija.lv

- PIEZĪMES:
- Uzmērīšana veikta 2021. gada 21.decembrī.
 - LKS-92 TM koordinātu sistēma, mēroga koeficients 0.999601.
 - Latvijas normālo augstumu sistēma (LAS-2000,5), 01.12.2014.
 - Uzmērīšanā izmantota EUPOS GP bāzes stacija "LUNI", mērījumus veicot RTK režīmā.
 - Nekustamā īpašuma kadastra kartes dati uz 22.12.2021. Dati iegūti portāla www.kadastrs.lv (datne 3657334.edoc) Saskaņā ar VZD sniegto informāciju zemes vienību robežas ir attēlotas atbilstoši zemes kadastrālās uzmērīšanas un vietējā ģeodēziskā tīkla precizitātei un var nesakrist ar situāciju plānā.
 - Topogrāfiskie apzīmējumi ir attēloti atbilstoši MK noteikumu Nr.281 1.pielikumam.
 - Ielu sarkanās līnijas attēlotas atbilstoši Ķekavas novada teritorijas plānojumam.
 - Inženier tehniskās komunikācijas daļēji apsektas dabā un salīdzinātas apkalpojošajās organizācijās.
 - Objekta platība - 0.68 ha.
 - Uzmērīšanas laikā apvidū 20cm bieža sniega kārtā.



*Šis dokuments ir parakstīts ar drošu elektronisko parakstu un satur laika zīmogu

<p>SIA "Hidrom", reģ. Nr. 40203345879 Krišjāņa Barona iela 4-23, Baloži, Ķekavas novads, LV-2128, Latvija A/S "Luminor Banka" LV27RIK00002930331595 e-pasts: info@hidrom.lv</p>	Pasūtītājs:	Proj. Nr.:
	Objekts: Detālpārbaudes īpašumos "Krišziedu iela 7" un "Rāmavas iela 33" (Kad.Nr. 80700071200, 80700070299) Rāmavā, Ķekavas pag. Ķekavas nov.	Objekts: Detālpārbaudes īpašumos "Krišziedu iela 7" un "Rāmavas iela 33" (Kad.Nr. 80700071200, 80700070299) Rāmavā, Ķekavas pag. Ķekavas nov.
Izstrādējis vadītāja (meliorācijas sadaļai): L.Balode paraksts* datums*	Rasījums: Plānotās meliorācijas sistēmas izvietojuma plāns	Marka:
Serifīkanta Nr. 3-01442		Stadija:
		Mērogs: 1:500
		Lapa: 1 Lapas: 1