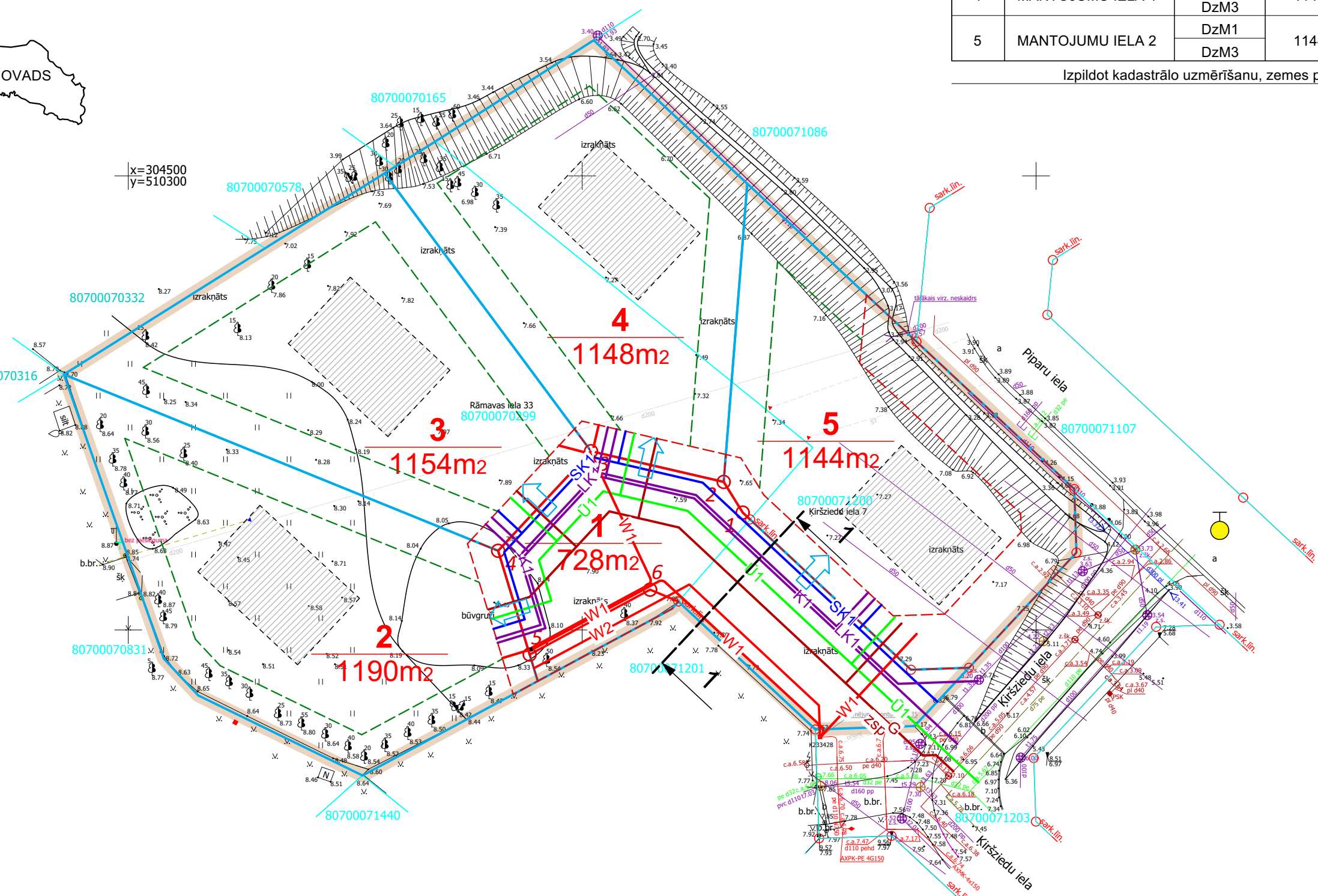


# PLĀNOTO INŽENIERKOMUNIKĀCIJU PLĀNS

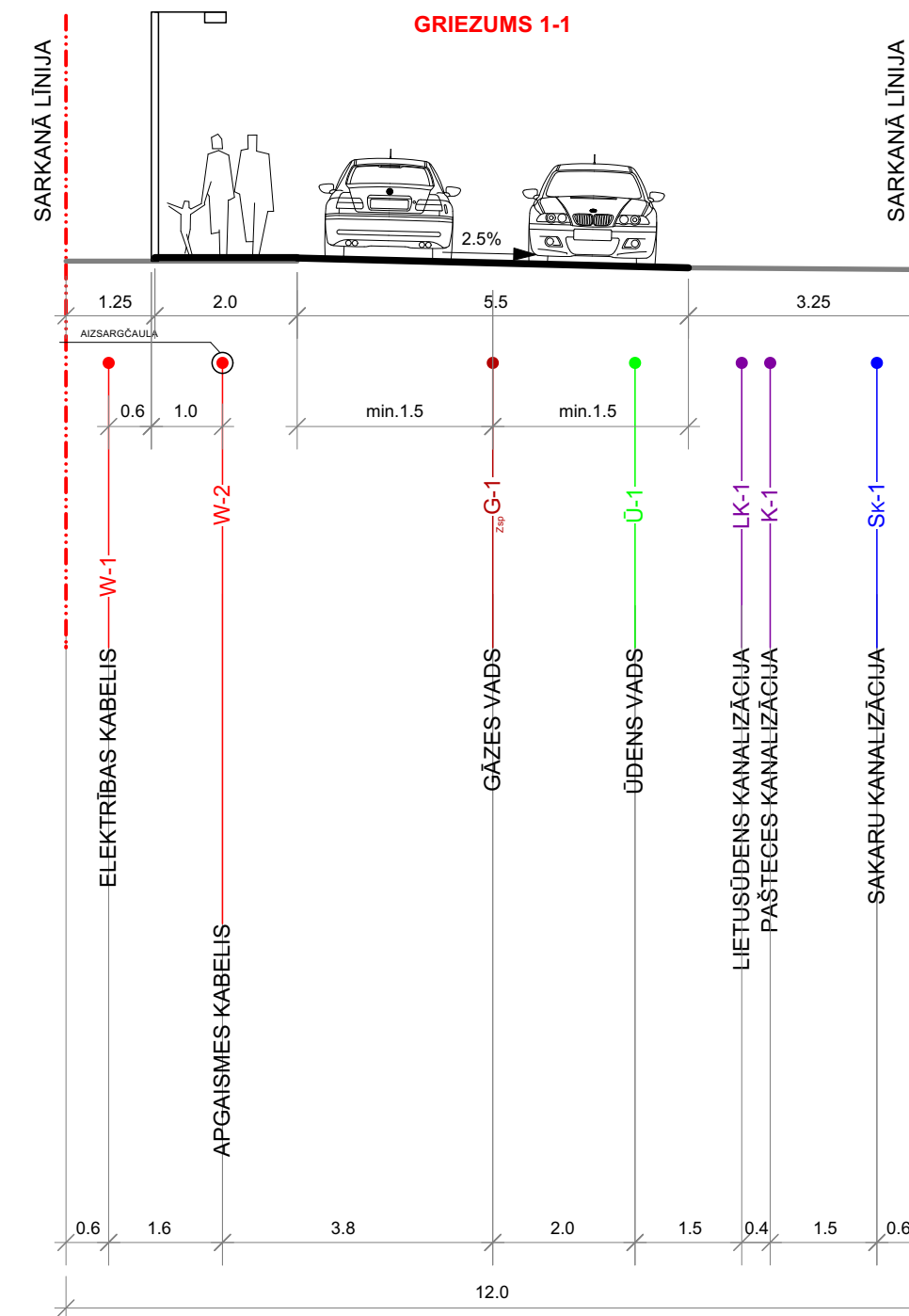
M 1:500

## IZVIETOJUMA SHĒMA



PROJEKTĒTĀS ZEMES VIENĪBAS				
Nr.p.k.	Plānotā adrese	Atļautā izmantošana	Platība (m2)	NĪLM
1	MANTOJUMU IELA	TL	728	1101
2	MANTOJUMU IELA 8	DzM3	1190	0600 vai 0601
3	MANTOJUMU IELA 6	DzM3	1154	0600 vai 0601
4	MANTOJUMU IELA 4	DzM1 DzM3	1148	0600 vai 0601
5	MANTOJUMU IELA 2	DzM1 DzM3	1144	0600 vai 0601

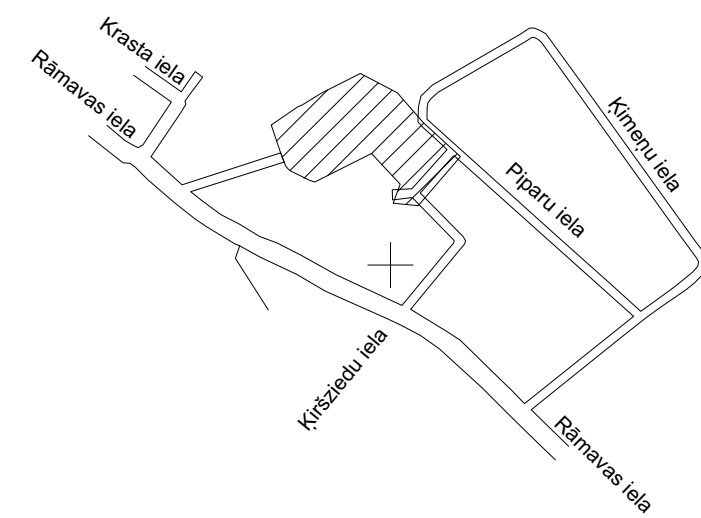
Izpildot kadastrālo uzmērīšanu, zemes platības var tikt precizētas



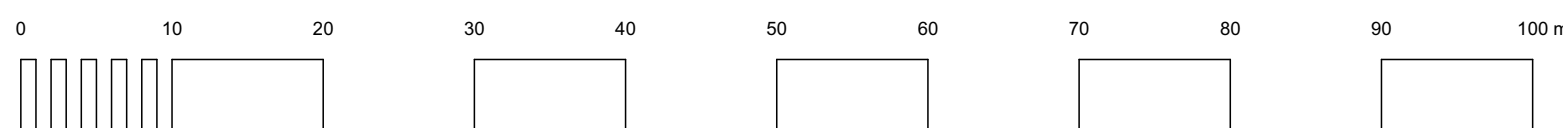
APZĪMĒJUMI	NOSAUKUMS
	DETĀLPLĀNOJUMA ROBEŽA
	ZEMESGABALA ROBEŽA
	ZEMES VIENĪBAS KADAISTRA APZĪMĒJUMS
	PLĀNOTĀ ZEMES VIENĪBAS ROBEŽA
	PLĀNOTĀS ZEMES VIENĪBAS NUMURS / PLATĪBA
	ORIENTĒJOŠĀ APBŪVE
	BŪVLAIDE
	APBŪVES LĪNIJA
	PLĀNOTĀ SARKANĀ LĪNIJA
	SARKANĀS LĪNIJAS PAGRIEZIENA PUNKTS
	PLĀNOTĀ IEBRAUKTUVE (PRECIZĒT TEHNISKAJĀ PROJEKTĀ)
	ESOŠAIS HIDRANTS
	PLĀNOTAIS APGAISMES KABELIS
	PLĀNOTAIS ELEKTRĪBAS KABELIS
	PLĀNOTĀ SAKARU KANALIZĀCIJA
	PLĀNOTAIS GĀZES VADS
	PLĀNOTAIS ŪDENSVADS
	PLĀNOTĀ PĀSTECES KANALIZĀCIJA
	PLĀNOTĀ LIETUS ŪDENS KANALIZĀCIJA

**MDC** Mēriniecības Datu Centrs  
 Pārbaudīts un reģistrēts pašvaldības ADTI datu bāzē nr. TP 227918  
 2022.gada 31.janvārī  
 tālr.: +371 67496833 e-pasts: infodati@mdc.lv www.mdc.lv www.topografija.lv

## IZVIETOJUMA SHĒMA



- PIEZĪMES:**
- Uzmērīšana veikta 2021. gada 21.decembrī.
  - LKS-92 TM koordinātu sistēma, mēroga koeficients 0.999601.
  - Latvijas normālo augstumu sistēma (LAS-2000.5), 01.12.2014.
  - Uzmērīšanā izmantota EUPOS GP bāzes stacija "LUNI", mērījumus veicot RTK režīmā.
  - Nekustamā īpašuma kadastra kartes dati uz 22.12.2021. Dati iegūti portāla www.kadastrs.lv (datne 3657334.edoc)
  - Saskaņā ar VZD sniegto informāciju zemes vienību robežas ir attēlotas atbilstoši zemes kadastrālās uzmērīšanas un vietējā ģeodēziskā tīkla precizitātei un var nesakrist ar situāciju plānā.
  - Topogrāfiskie apzīmējumi ir attēloti atbilstoši MK noteikumu Nr.281 1.pielikumam.
  - Ielu sarkanās līnijas attēlotas atbilstoši Ķekavas novada teritorijas plānojumam.
  - Inženiertehniskās komunikācijas daļēji apsektas dabā un salīdzinātas apkalpojošajās organizācijās.
  - Objekta platība - 0.68 ha.
  - Uzmērīšanas laikā apvidū 20cm bieža sniega kārta.



PASŪTĪJUMS NR.: 17-22-RPI		DETĀLPLĀNOJUMS "RĀMAVAS IELA 33" (KAD.APZ.8070 007 0299), PASŪTĪJUMS: DETĀLPLĀNOJUMA "KIRŠZIEDI" GROZĪJUMI (KAD.APZ.8070 007 1200) RĀMAVĀ, ĶEKAVAS PAG., ĶEKAVAS NOVADĀ		
	tālr.: +371 29228183 artis_gedrovics@inbox.lv Liepājas 31-1, Rīga LV-1002	PASŪTĪTĀJS:	LKS-92 TM m.k.0.999601	
	IZSTRĀDES VADĪTĀJS: SERT.:Nr.1-00667 IZSTRĀDĀTĀJS: SERT.:Nr.1-00667	A.GEDROVICS A.GEDROVICS	RASĒJUMS: PLĀNOTO INŽENIERKOMUNIKĀCIJU PLĀNS	LAPU SKAITS: 8
	PROJEKTĒTĀJA ADRESE: LIEPĀJAS IELA 31-1, RĪGA, LV-1002 LĪGUMA/ARHĪVA NR.: 17-22-RPI	30.03.2022.	M 1:500	LAPA NR. 5