









APZĪMĒJUMI:

-  LOKĀLPLĀNOJUMA ROBEŽA
- FUNKCIONĀLĀ ZONA LOKĀLPLĀNOJUMA TERITORIJĀ:**
-  MEŽU TERITORIJA (M4)
- EKSPLUATĀCIJAS AIZSARGJOSLAS**
-  EKSPLUATĀCIJAS AIZSARGJOSLA AP MELIORĀCIJAS BŪVĒM UN IERĪCĒM
- CITI APZĪMĒJUMI:**
-  PILSĒTAS ROBEŽA
-  ZEMES VIENĪBAS ROBEŽA
-  GRĀVIS, KRASTA LĪNIJA
-  IELA, CEĻŠ
-  PIEKĻUVE NEKUSTAMAJAM ĪPAŠUMAM "MEŽGRAVAS"

PROJEKTS:
LOKĀLPLĀNOJUMS NEKUSTAMAJAM ĪPAŠUMAM "MEŽGRAVAS"

PASŪTĪTĀJS:
PRIVĀTPERSONA

IZSTRĀDĀTĀJS:
 SIA "Reģionālie projekti"
 Rūpniecības iela 32b-501
 Rīga, Latvija; LV-1045
 Tālr.: +37167320809
 birojs@rp.lv

	Vārds; Uzvārds	Datums	Paraksts
Projekta vadītāja	Laine Šildere		
Pr. izstrādātāja	Vita Jumtiņa		

LOKĀLPLĀNOJUMA TERITORIJAS FUNKCIONĀLAIS ZONĒJUMS
 (Grafiskā daļa sagatavota mērogā 1:10 000; Izdrukas mērogs 1:2 000)

GRAFISKĀS DAĻAS PAMATNE:

Topogrāfiskais plāns M1:500, SIA "RĪGAS MĒRNIĒKU BIROJS", 2022.g. aprīlis;
 "Latvijas Ģeotelpiskās informācijas aģentūras" topogrāfiskā karte M 1:10 000 ;
 LKS-92 koordinātu sistēmā; Mēroga koeficients 0.999608.
 Kadastra dati - <https://data.gov.lv/dati/lv/dataset/kadastra-informācijas-sistemas-atverti-telpiskie-dati>