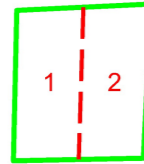



PROJEKTĒTĀS TERITORIJAS  
SHĒMA PIRMS ZEMES IERĪCĪBAS  
PROJEKTA IZSTRĀDES

PROJEKTĒTĀS TERITORIJAS  
SHĒMA PĒC ZEMES IERĪCĪBAS  
PROJEKTA IZSTRĀDES

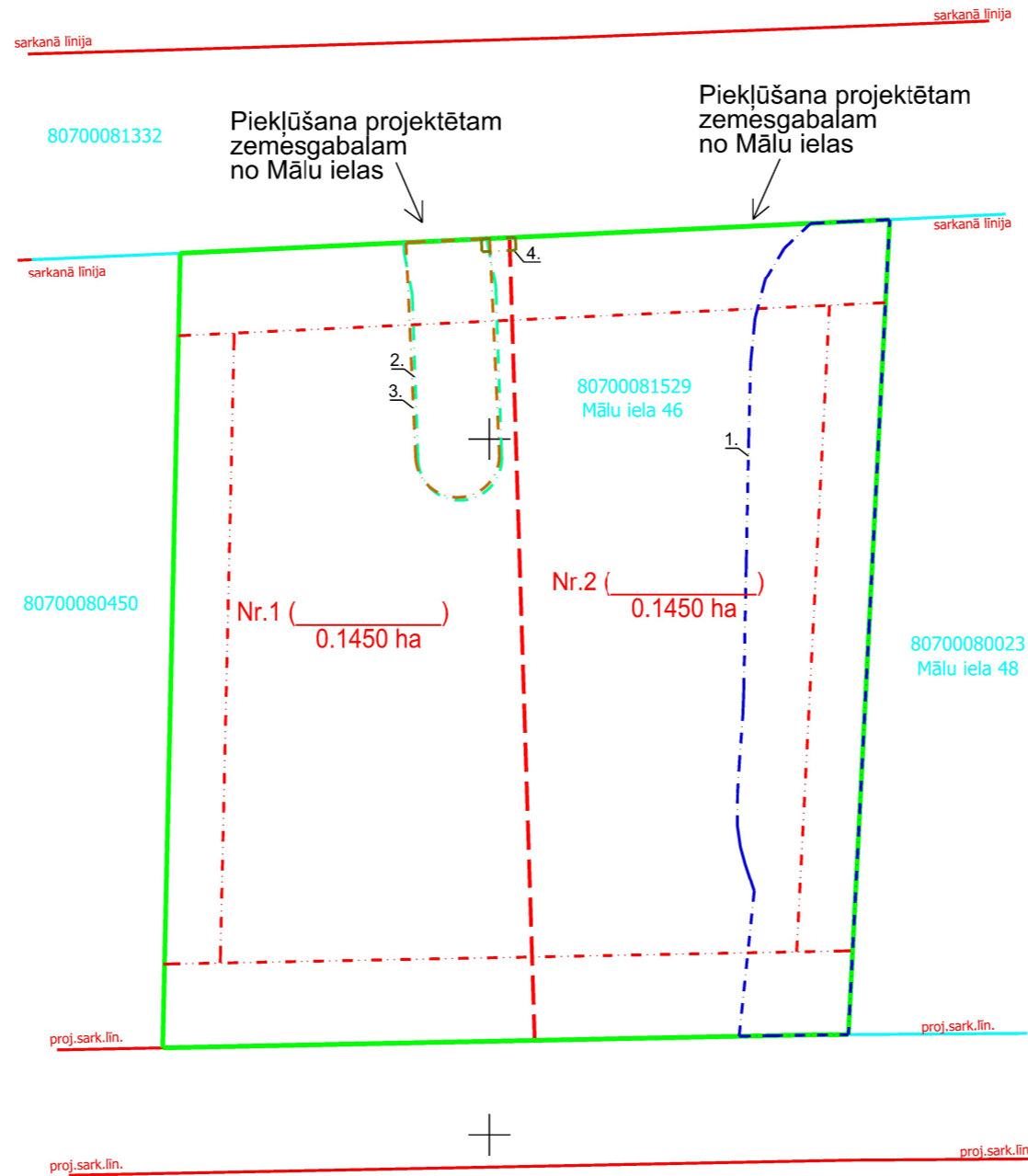


Esošā zemes vienība	
Kadastra apzīmējums	Platība
80700081529	0.2900 ha
Kopā: 0.2900 ha	

x=297200  
y=515500

## ZEMES IERĪCĪBAS PLĀNS

Mālu iela 46, Odukalns, Ķegavas pagasts  
Ķegavas novads



Projektētās zemes vienības				Aprūtinājumi	
Nr.	Kadastra apzīmējums	Platības no esošajām zemes vienībām	Platība *	Kārtas Nr.	Klasifikācijas kods
1	8070008	0.1450 ha no 80700081529	0.1450 ha	2.	7312010101
				3.	7312010300
				4.	7312050300
2	8070008	0.1450 ha no 80700081529	0.1450 ha	1.	7312010400
				4.	7312050300
			Kopā:	0.2900 ha	

\* Veicot zemes kadastrālo uzmērīšanu, ierādīto un projektēto zemes vienību platības un robežas var tikt precizētas.

### Apzīmējumi:

- 80070010707 Esošās zemes vienības kadastra apzīmējums
- Esošās zemes vienības robeža
- Zemes ierīcības projekta robeža
- - - - - Projektēto zemes vienību robežas
- Nr.1 (0.1134 ha) Projektētās zemes vienības kadastra apzīmējums un platība
- Ielas sarkanā līnija
- - - - - Būvlaide
- — — — — Nekustamā īpašuma apgrūtinājuma robeža

ZEMES IERĪCĪBAS PLĀNS				Kartogrāfiskā materiāla pamatne: topogrāfiskais plāns SIA "G-BERGS".	
Pasūtītājs: Īpašnieks				Izdrukas mērogs: 1:500	
Objekta adrese: Mālu iela 46, Odukalns, Ķegavas pagasts Ķegavas novads				TM proj. mēroga koef. m=0.999603	
Līguma pielikuma Nr.: Detālplānojumprojekts				LKS-92 TM koordinātu sistēma Latvijas normālo augstumu sistēma (LAS-2005,5)	
Detālplānojuma izstrāde atbilst normatīvo aktu prasībām		Valdes locekle Sert.- AA004Z	Sintija Batkovska Aigars Galzons	SIA "Detālplānojumi SB" Reģ.Nr. LV40203081595 Tālr. +371 29125515	