
















Pieņemtie apzīmējumi

-  detālplānojuma robeža
-  esošās uzmērītās īpašumu robežas
-  zemes vienību kadastra apzīmējumi
-  esošo zemes vienību adrese/nosaukums
-  jaunveidojamo zemes vienību robežas
-  esošās ielu sarkanās līnijas, lūzuma punkti un to koordinātu numuri
-  Mālu iela
-  "1"
-  jaunveidojamo zemes vienību Nr. pēc kārtas
-  perspektīvā ēkas novietne (orientējoši)
-  būvlaide - 6m
-  plānotā apbūves līnija

-  projektējamā pazemes elektronisko sakaru kabelu kanalizācija ar sadales skapi (norādīts orientējoši)
-  esošā elektronisko sakaru tīklu kabeļa līnija
-  7312040100 - ekspluatācijas aizsargjoslas teritorija gar pazemes elektronisko sakaru tīklu līniju un kabeļu kanalizāciju