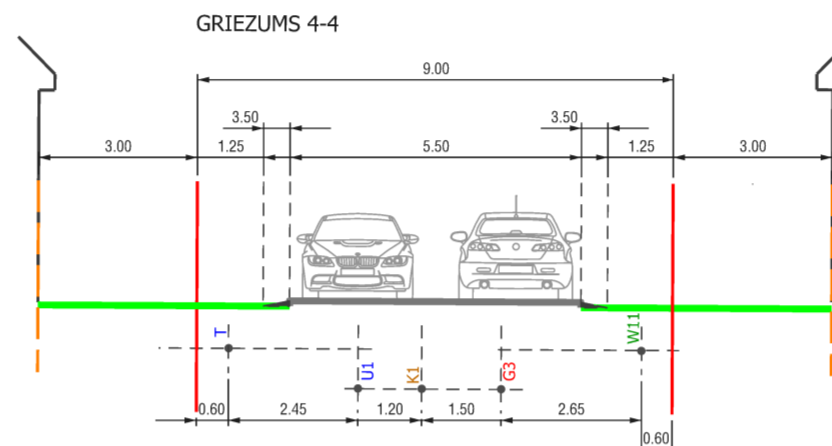
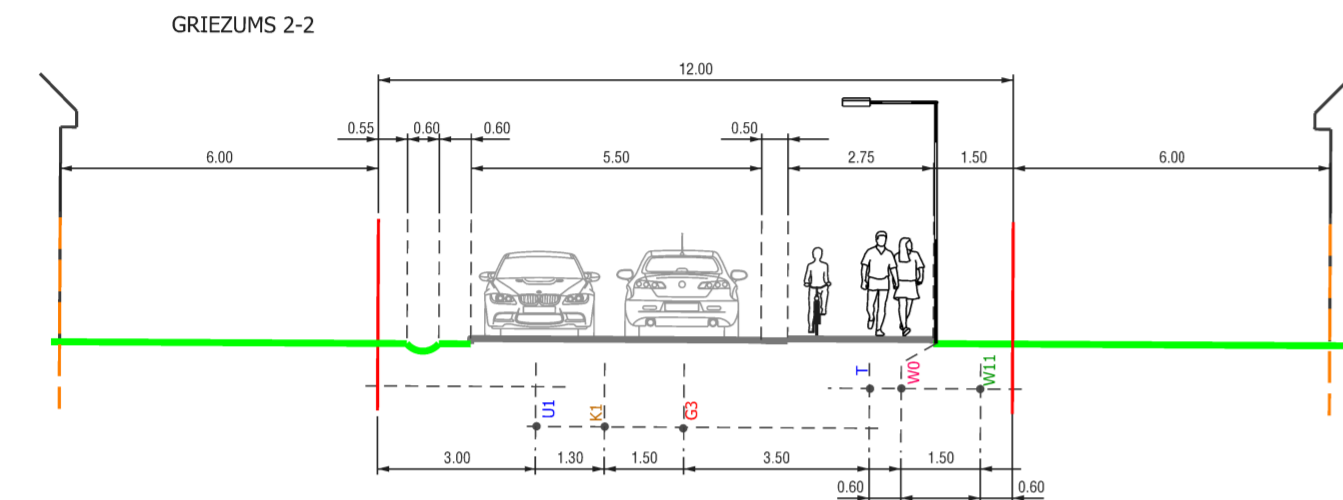
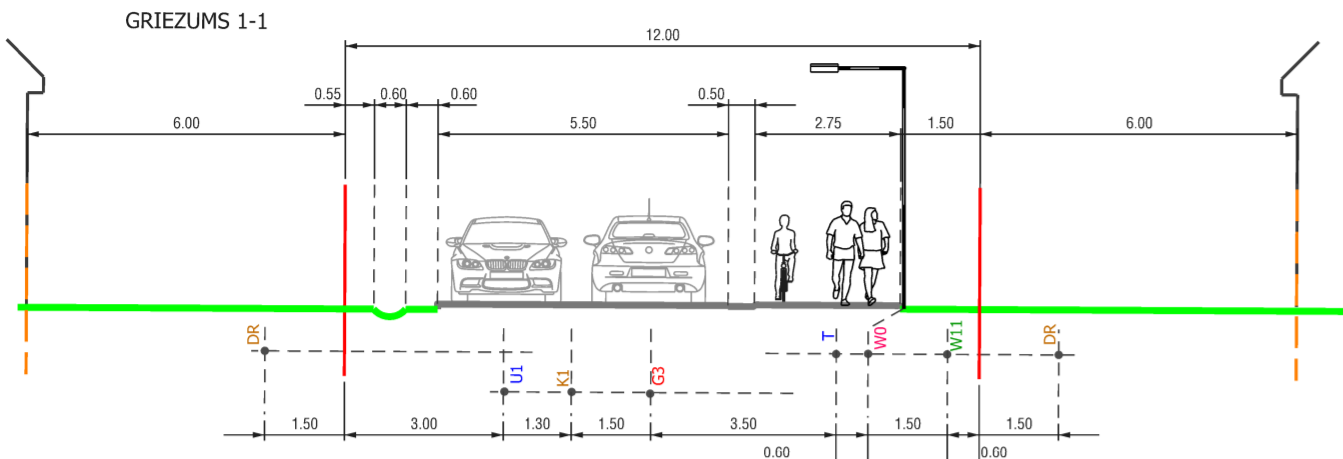
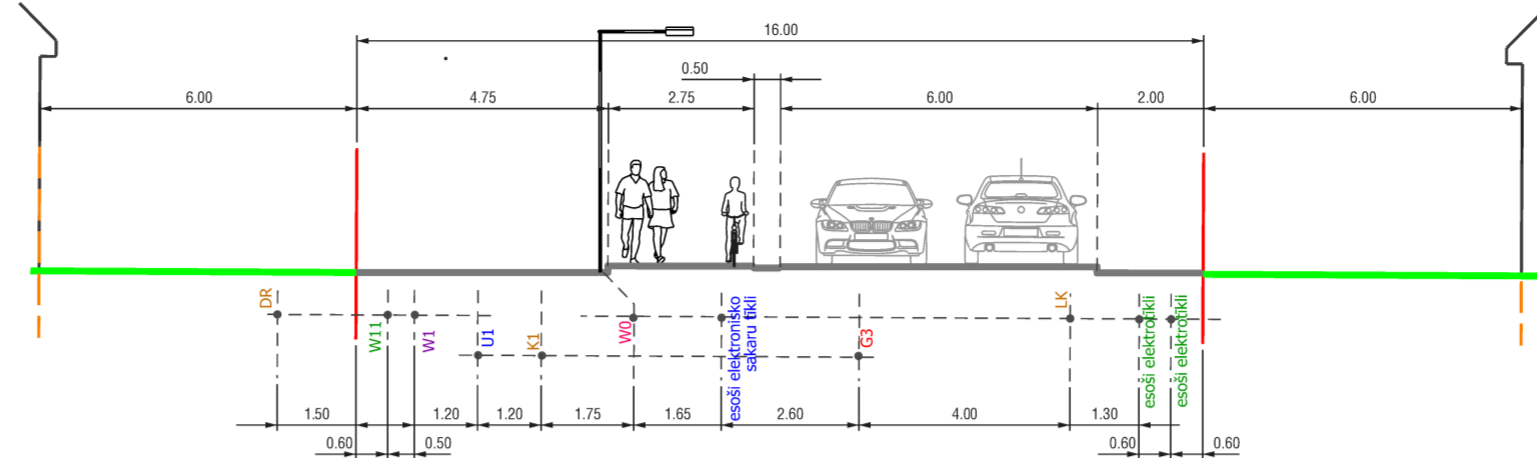




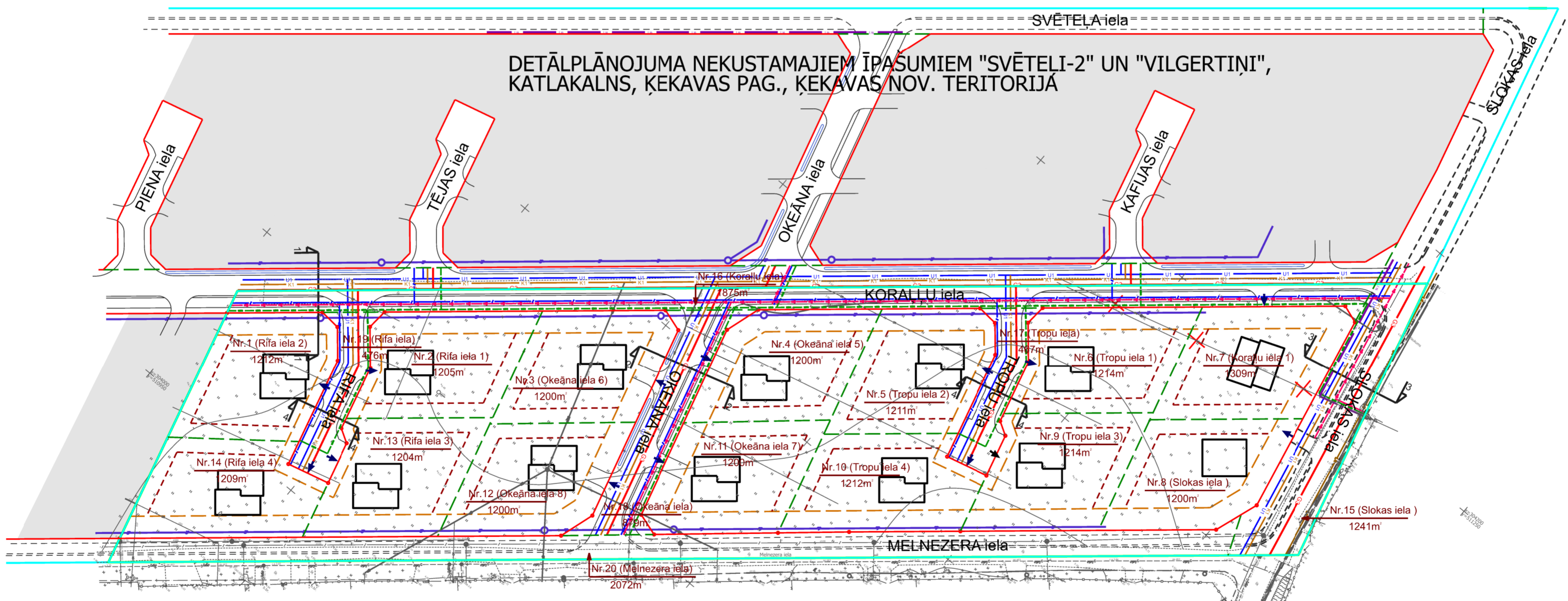
INŽENIERKOMUNIKĀCIJU IZVIETOJUMA SHĒMA

GRIEZUMS 3-3 PRIEKŠLIKUMS SLOKAS IELAS ŠKĒRSPROFILAM



APZĪMĒJUMI	NOSAUKUMS
	Detālpārplānojuma robeža
	Zemesgabala robeža
	Plānotās zemes vienības robežas
	Nr.7 (Koralļu iela 1) 1309m
	Pašvaldības projektētās ielu sarkanās līnijas (atbilstoši Ķekavas novada Ķekavas pagasta teritorijas plānojumam 2009.-2021.gadam)
	Ielu sarkanās līnijas ar lūzumpunktiem
	Būvlaide
	Apbūves līnija
	Plānotais apbūves izvietojums (izvietojums precizējams turpmākajā būvniecības procesā)
	Transporta infrastruktūras teritorija, kura nav nepieciešama detālpārplānojuma teritorijas attīstībai
	Plānotā iebrauktuve zemesgabalā (precizējama turpmākajā būvniecības procesā)
	Demontējama/likvidējama elektrotīklu gaisvadu līnija
	Demontējama/likvidējama drenāžas sistēma
	Plānotā drenāžas sistēma
	Plānotais gāzes vads (izvietojums precizējams turpmākajā būvniecības procesā)
	Plānotie sadzīves kanalizācijas tīkli (izvietojums precizējams turpmākajā būvniecības procesā)
	Plānotais ūdensvads (izvietojums precizējams turpmākajā būvniecības procesā)
	Plānotais ielas apgaismojums (izvietojums precizējams turpmākajā būvniecības procesā)
	Plānotie 0,4kV elektrotīkli (izvietojums precizējams turpmākajā būvniecības procesā)
	Plānotie elektrotīkli (izvietojums precizējams turpmākajā būvniecības procesā)
	Plānotie elektronisko sakaru tīkli (izvietojums precizējams turpmākajā būvniecības procesā)
	Plānotā lietuvu kanalizācija (izvietojums precizējams turpmākajā būvniecības procesā)

DETĀLPĀRPLĀNOJUMA NEKUSTAMAJIEM ĪPAŠUMIEM "SVĒTELI-2" UN "VILGERTIŅI", KATLAKALŅĀ, ĶEKAVAS PAG., ĶEKAVAS NOV. TERITORIJĀ



- PIEZĪMES:
- Uzmērīšana veikta 2021.gada 13.jūlijā.
 - LKS-92 TM koordinātu sistēma, mēroga koeficients 0,999991.
 - Latvijas normālo augstumu sistēma (LAS-2000,5).
 - Uzmērīšanā izmantota LaiPos GP blāzes stacija "LGA" RTK režīmā un ierīkoti atbilstoši: GP 1000 X-304135.329, Y=511085.656, H=4.093 GP 1001 X=304320.840, Y=511192.870, H=3.858.
 - Nekustamā īpašuma kadastra kartes dati uz 14.07.2021. Datu iegūti portālā www.kadastrs.lv (3355070.edoc). Saskaņā ar VZD sniegto informāciju zemes vienību robežas ir atbilstošas zemes kadastrālās uzmērīšanas un vietējās ģeodēziskās tīklu precizitātei un var nesakrist ar situāciju plānā.
 - Platība - 2,7 ha.
 - Topogrāfiskie apzīmējumi atbilstoši MK 24.04.2012. noteikumu Nr.281 1.pielikumam.
 - Ielu sarkanās līnijas uzņemtas atbilstoši pašvaldības teritorijas plānojumam.

- PIEZĪMES:
- Vision inženierkomunikāciju pieslēgumiem izstrādājami tehniskie projekti saskaņā ar institūciju izsniegtajiem tehniskajiem noteikumiem.
 - Plānoto inženierkomunikāciju izvietojums precizējams turpmākajā būvniecības procesā.
 - Pēc inženierkomunikāciju izbūves komunikācijām nosakāmas aizsargjoslas saskaņā ar Aizsargjoslu likumu.
 - Ielas šķēršņus iespējams precizēt turpmākajā būvniecības procesā.

Rīga, Zaķukalns krastmalā 33, LV-1050 Reģ.nr.		Plāna nosaukums: Topogrāfiskais plāns	
		Objekta ID numurs: T0600	
Tālr. 29558795 Būvgr.29632666		Lapa: 1	
energoplans1@gmail.com www.energoplans.lv		Lapas: 1	
Vadītājs	Edgars Bričonoks	19.07.2021	Mērogs: 1:500
Ģeodēzists	Māris Freimanis	19.07.2021	Platība: 2.71 ha
Sert.Nr.:	CC0005		
Mērnieka palīgs			

SIA "8.Darbība", reģ.nr.40103480281 Lauku iela 35-69, Jūrmala, LV-2016, +371 26439223 iveta.puuke@gmail.com		Objekts: DETĀLPĀRPLĀNOJUMS nekustamajam īpašumam "KORALLI", Katlakalnā, Ķekavas pagastā, Ķekavas novadā	
Lapas nosaukums INŽENIERKOMUNIKĀCIJU IZVIETOJUMA SHĒMA		Lapas nr.3 Lapu skaits 4	
Vadītāja	I.Pūķe	14.10.2022.	
Plānotāja	E.Lankovska	14.10.2022.	Grafiskā daļa sagatavota mērogā 1:500
Plānotāja	L.Magdeburgere	14.10.2022.	Izdrukāts mērogs M 1:1000