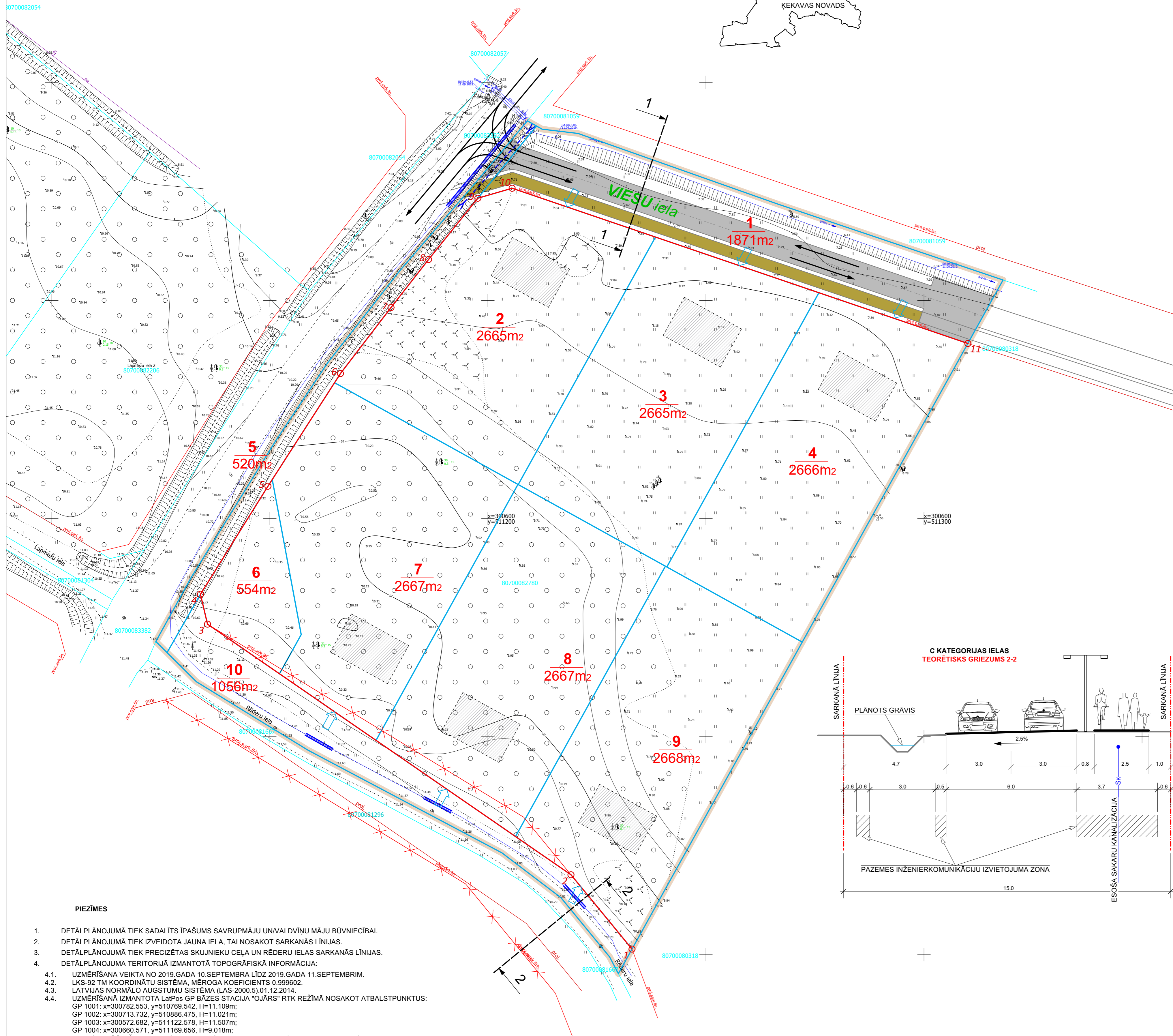




TRANSPORTA KUSTĪBAS SHĒMA

M 1:500

IZVIETOJUMA SHĒMA

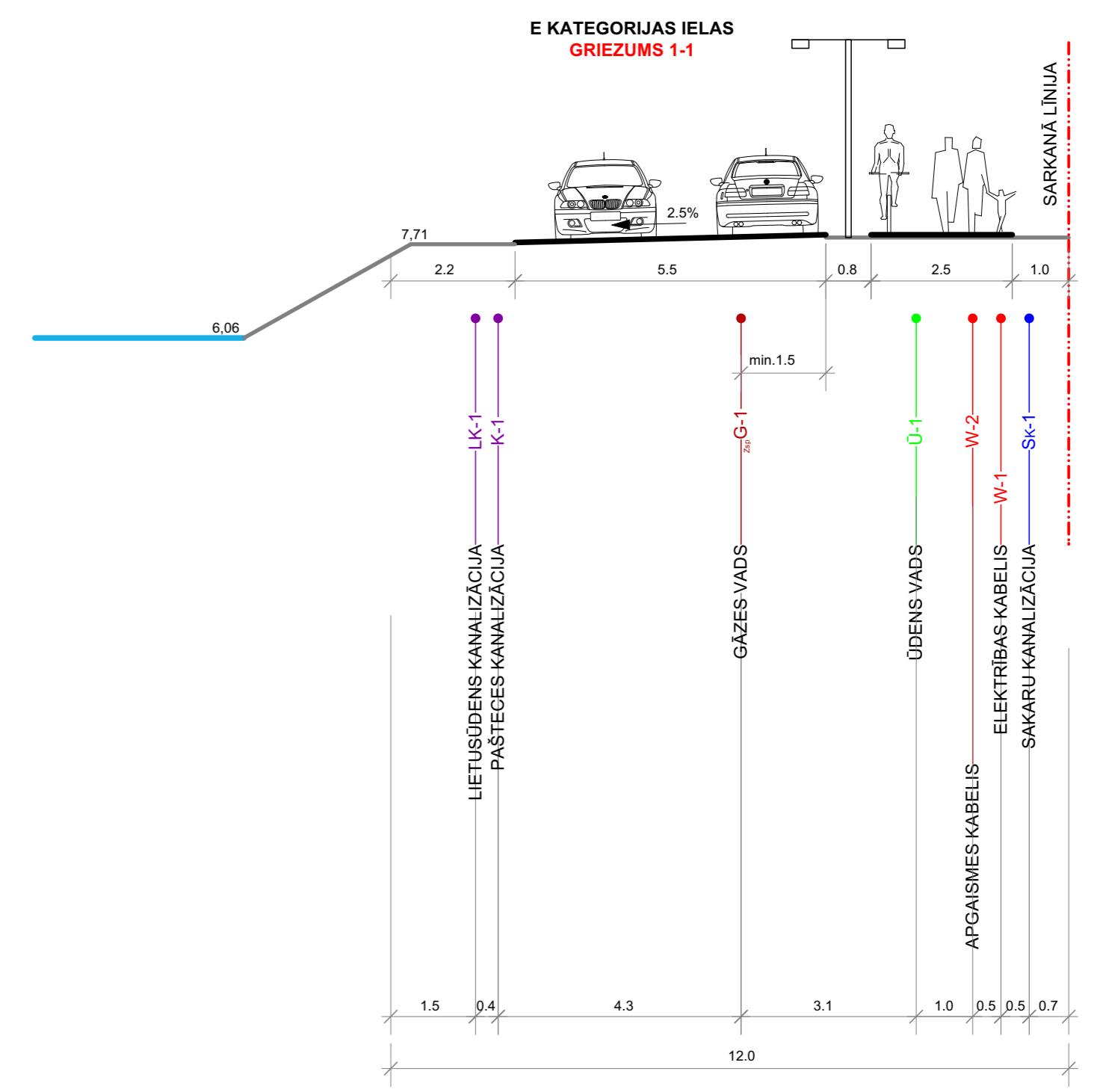
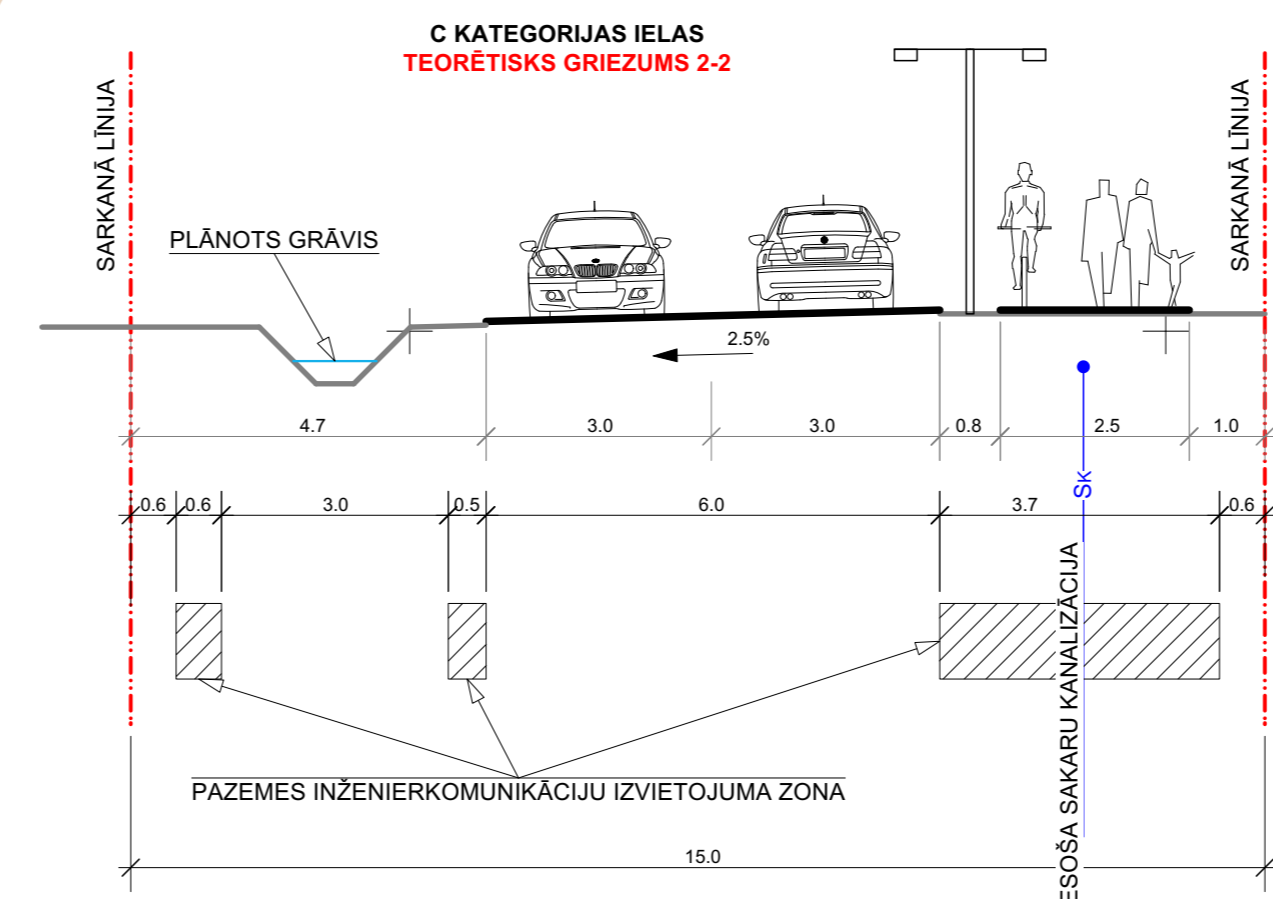


PROJEKTĒTĀS ZEMES VIENĪBAS				
Nr.p.k.	Plānotā adrese	Atļautā izmantošana	Platība (m2)	NILM
1	VIESU IELA	TL	1871	1101
2	VIESU IELA 2	DzS	2665	0600 vai 0601
3	VIESU IELA 4	DzS	2665	0600 vai 0601
4	VIESU IELA 6	DzS	2666	0600 vai 0601
5	SKUJNIEKU CEĻŠ	TL	520	1101
6	RĒDERU IELA 40	DzS	554	0902 vai 0908
7	RĒDERU IELA 38	DzS	2667	0600 vai 0601
8	RĒDERU IELA 36	DzS	2667	0600 vai 0601
9	RĒDERU IELA 34	DzS	2668	0600 vai 0601
10	RĒDERU IELA	TL	1056	1101

Izpildot kadastrālo uzmērīšanu, zemes platības var tikt precizētas

APZĪMĒJUMI	NOSAUKUMS
	DETĀLPLĀNOJUMA ROBEŽA
	ZEMESGABALA ROBEŽA
	ZEMES VIENĪBAS KADAстра APZĪMĒJUMS
	PLĀNOTĀ ZEMES VIENĪBAS ROBEŽA
	PLĀNOTĀS ZEMES VIENĪBAS NUMURS / PLATĪBA
	ORIENTĒJOŠĀ APBŪVE
	PLĀNOTĀ SARKANĀ LĪNIJA
	SARKANĀS LĪNIJAS PAGRIEZIENA PUNKTS
	PERSPEKTĪVĀ PROJEKTĒJAMĀ SARKANĀ LĪNIJA
	LIKVIDĒJAMĀ PROJEKTĒJAMĀ SARKANĀ LĪNIJA
	PLĀNOTĀ IEBRAUKTUVE (PRECIZĒTĀS TEHNISKAJĀ PROJEKTĀ)
	PLĀNOTĀ BRAUKTUVE
	PLĀNOTĀ IETVE / VELOCELIŅŠ
	TRANSPORTA KUSTĪBAS VIRZIENS
	PLĀNOTAIS IELAS NOSAUKUMS
	PLĀNOTĀ "TET" KABELA AIZSARGČAULA

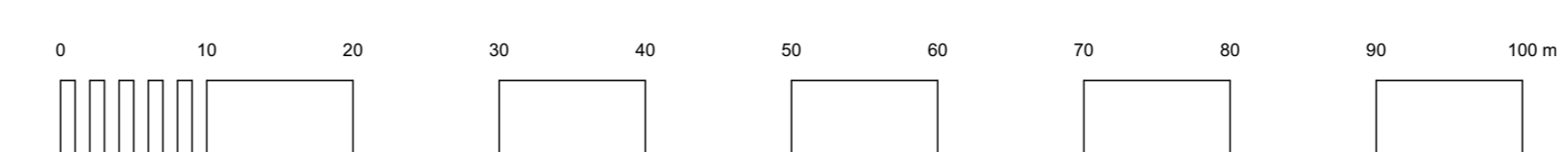
PROJEKTĒJAMĀ SARKANĀ LĪNIJA



PIEZĪMES

- DETĀLPLĀNOJUMĀ TIEK SADALĪTS ĪPAŠUMS SAVPRĒMĀJU UN/VAI DVĪŅU MĀJU BŪVNIECĪBAI.
- DETĀLPLĀNOJUMĀ TIEK IZVEIDOTA JAUNA IELA, TAI NOSAKOT SARKANĀS LĪNIJAS.
- DETĀLPLĀNOJUMĀ TIEK PRECIZĒTAS SKUJNIEKU CEĻA UN RĒDERU IELAS SARKANĀS LĪNIJAS.
- DETĀLPLĀNOJUMA TERITORIJĀ IZMANTOTĀ TOPOGRĀFISKĀ INFORMĀCIJA:
 - UZMĒRĪŠANA VEIKTA NO 2019.GADA 10.SEPTEMBRA LĪDZ 2019.GADA 11.SEPTEMBRIM.
 - LKS-92 TM KOORDINĀTU SISTĒMA, MĒROGA KOEFICIENTS 0.999602.
 - LATVIJAS NORMĀLĀ AUGSTUMU SISTĒMA (LAS-2000.5).01.12.2014.
 - UZMĒRĪŠANA IZMANTOTA LAIPOS GP BĀZES STACIJA "OJĀRS" RTK REŽĪMĀ NOSAKOT ATBALSTPUNKTUS:
 GP 1001: x=300782.553, y=510769.542, H=11.109m;
 GP 1002: x=300713.732, y=510886.475, H=11.021m;
 GP 1003: x=300572.682, y=511122.578, H=11.507m;
 GP 1004: x=300660.571, y=511169.656, H=9.018m;
- NEKUSTAMĀ ĪPAŠUMA KADAстра KĀRTEŠ DATI LIZ 16.09.2019. (DATNE 2177216.edoc).
- SASKANĀ AR VZD SNIEGTO INFORMĀCIJU ZEMES ROBEŽAS IR ATTELOTAS ATBILSTOŠI ZEMES KADAстраLĀS UZMĒRĪŠANAS UN VIETĒJĀ GEODEZISKĀ TĪKLĀ PRECIZITĀTEI UN VAR NESAKRIST AR SITUĀCIJU PLĀNĀ.
- TOPOGRĀFISKĀS APZĪMĒJUMI IR ATTELOTI ATBILSTOŠI MK NOTEIKUMU NR.281 1.PIELIKUMAM.
- IELU SARKANĀS LĪNIJAS ATTELOTAS ATBILSTOŠI ĶEKAVAS NOVADA TERITORIJAS PLĀNOJUMAM.
- INŽENIERTEHNISKĀS KOMUNIKĀCIJAS DAĻĒJI APSEKOTAS DABĀ UN SALĪDZINĀTAS APKALPOJOSĀJĀS ORGANIZĀCIJĀS.
- OBJEKTA PLATĪBA 22.59 HA.
- TOPOGRĀFISKĀ PLĀNA MĒROGA PRECIZITĀTE 1:500.

MDC Datu apstrādes un pakalpojumu centrs
 Uzdevuma reģistrācija ar Nr.
8070 TP 192982
 2019.gada 17.oktobrī



PASŪTĪTĀJŠ: **DETĀLPLĀNOJUMS NEKUSTAMĀJĀ ĪPAŠUMĀ "JAUNKRŪMĪNI" (KAD.NR.8070 006 2780) KROGSILĀ, ĶEKAVAS PAG., ĶEKAVAS NOVADS**

PASŪTĪTĀJŠ: **A.GEDROVICS A.GEDROVICS**

PASŪTĪTĀJŠ: **LKS-92 TM m.k.0.999602 LAPU SKAITS 7 LAPA NR. 7**

PROJEKTĒTĀJĀ ADRESE: LIEPĀJAS IELA 31-1, RĪGA, LV-1002

RĀSĒJUMS: **TRANSPORTA KUSTĪBAS SHĒMA**

LĪGUMA/ARHĪVA NR.: 30-22-RPI 18.07.2022.

M 1:500