

PLĀNOTĀS ATĻAUTĀS IZMANTOŠANAS PLĀNS

M 1:500

IZVIETOJUMA SHĒMA



ĶEKAVAS NOVADS

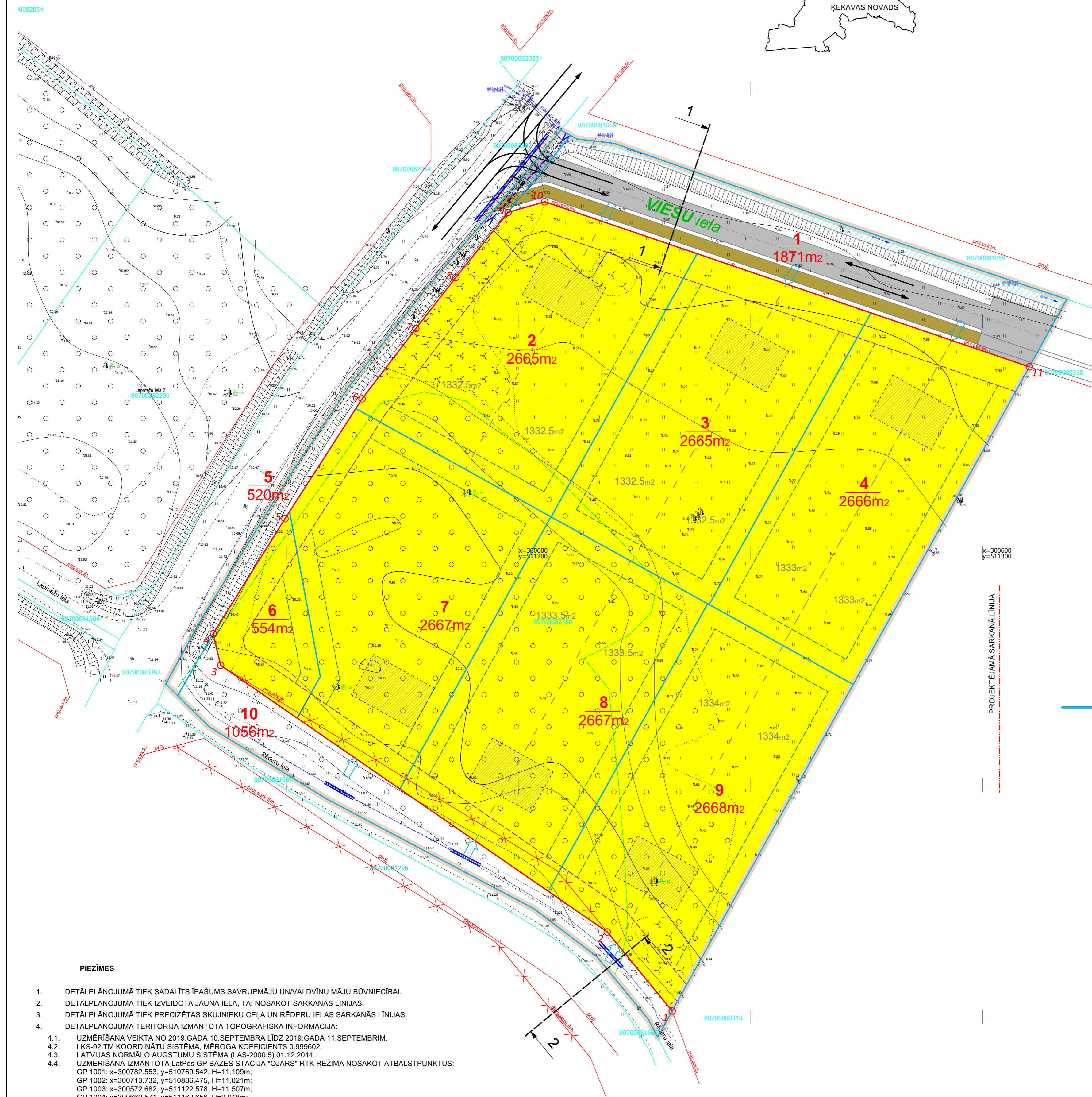
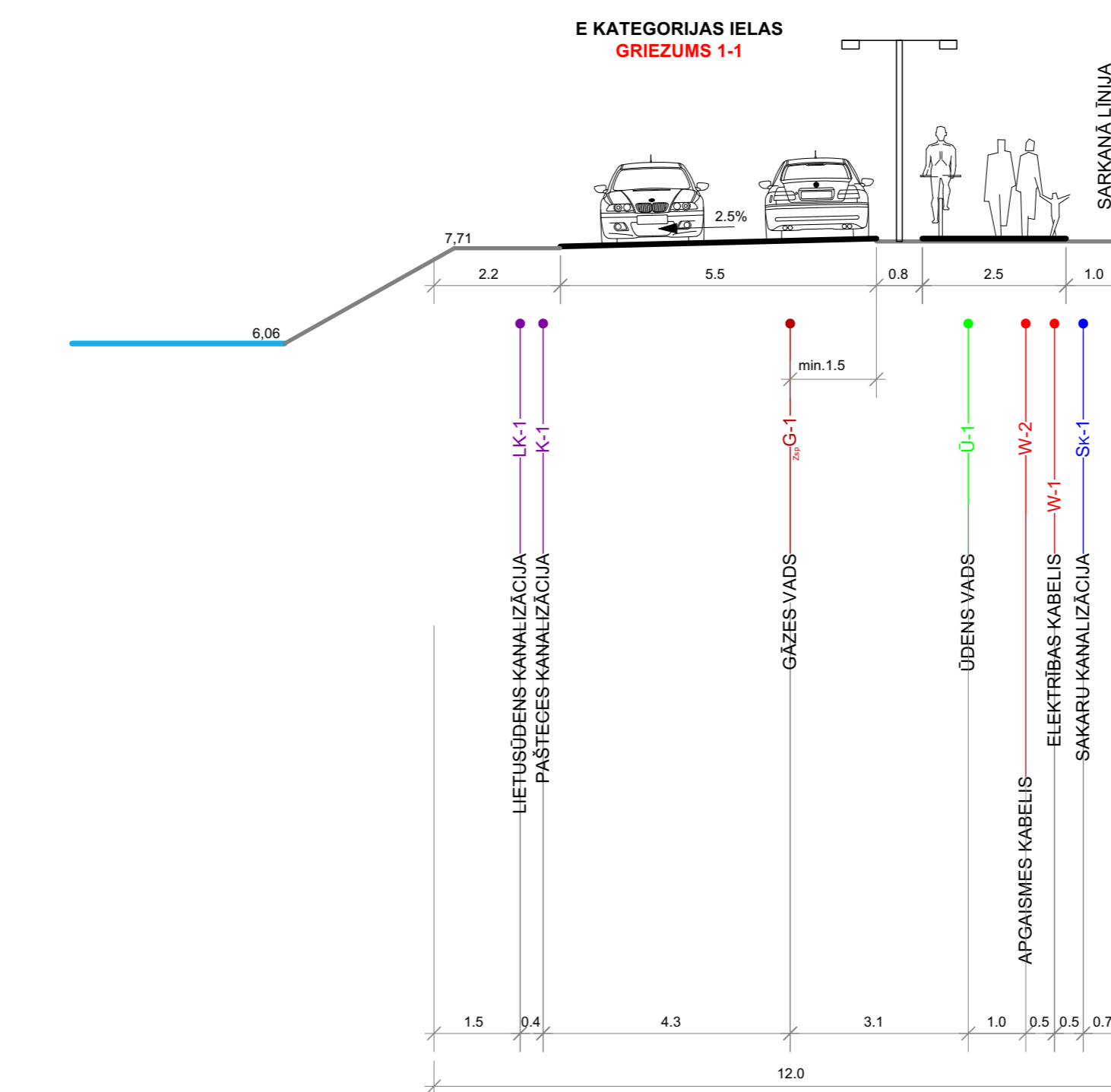
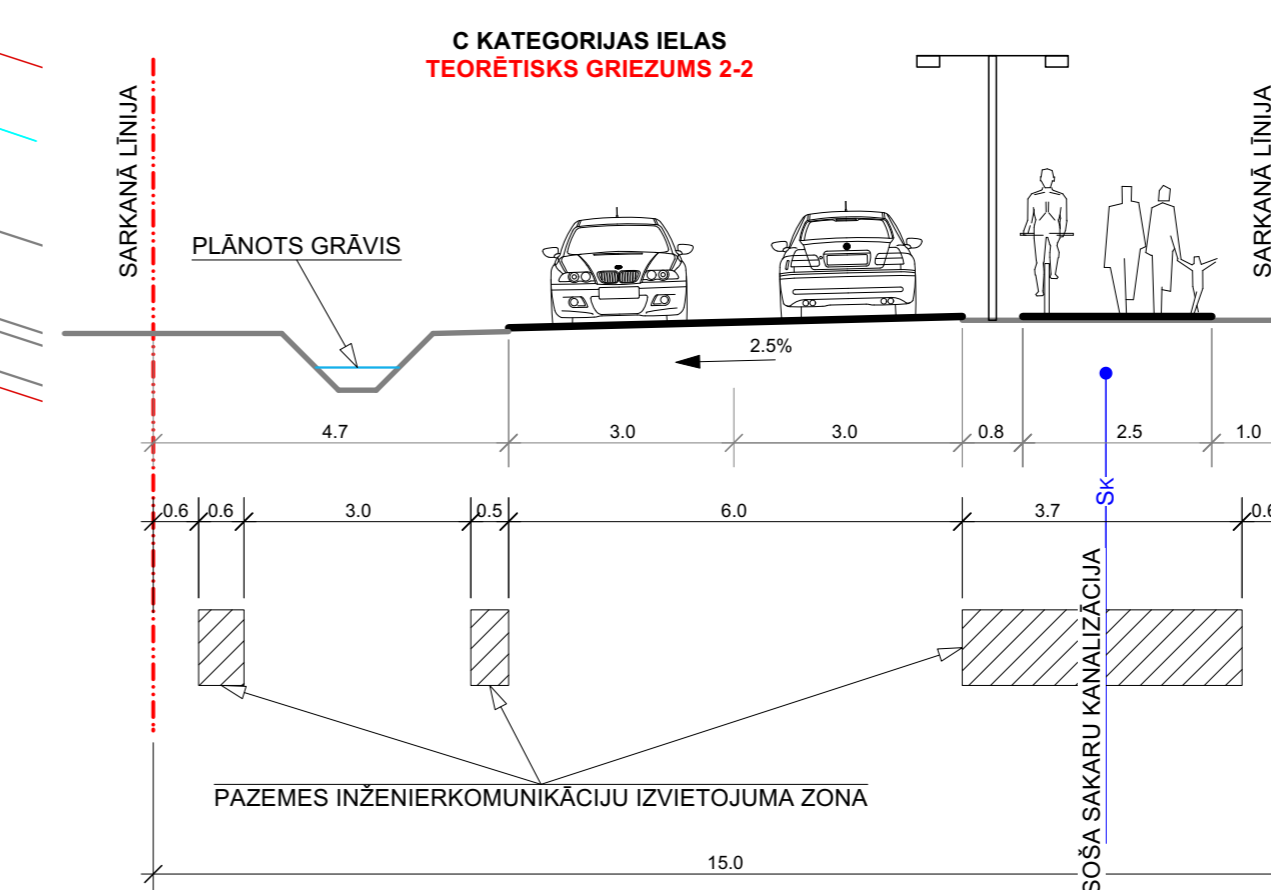
PROJEKTĒTĀS ZEMES VIENĪBAS					APBŪVES PARAMETRI			
Nr.p.k.	Plānotā adrese	Atļautā izmantošana	Platība (m ²)	NILM	Maksimālais apbūves blīvums (%)	Maksimālais ēkas augstums (m)	Maksimālā apbūves intensitāte (%)	Minimālā brīvā zālā teritorija (%)
1	VIESU IELA	TL	1871	1101	---	---	---	---
2	VIESU IELA 2	DzS	2665	0600 vai 0601	30	12	---	---
3	VIESU IELA 4	DzS	2665	0600 vai 0601	30	12	---	---
4	VIESU IELA 6	DzS	2666	0600 vai 0601	30	12	---	---
5	SKUJNIEKU CEĻŠ	TL	520	1101	---	---	---	---
6	RĒDERU IELA 40	DzS	554	0902 vai 0908	30	12	---	---
7	RĒDERU IELA 38	DzS	2667	0600 vai 0601	30	12	---	---
8	RĒDERU IELA 36	DzS	2667	0600 vai 0601	30	12	---	---
9	RĒDERU IELA 34	DzS	2668	0600 vai 0601	30	12	---	---
10	RĒDERU IELA	TL	1056	1101	---	---	---	---

Izpildot kadastrālo uzmērīšanu, zemes platības var tikt precizētas

ESOŠĀS ZEMES VIENĪBAS	
KADASTRĀ APZĪMĒJUMS	ZEMES VIENĪBAS PLATĪBA
8070 008 2780	2,00 ha
Kopā:	2,00 ha

DETĀLPLĀNOJUMA IZSTRĀDĒ PĀREZĒTĒ ZEMES DARBI ATBILST NORMATĪVO AKTU PRASĪBĀM, KAS REGULĒ ZEMES IERICĪBAS PROJEKTA IZSTRĀDI		
Sertifikāts 1-00667	/paraksts/	Artis GEDROVICS /atšifrējums/
/datums/		

Nekustamā īpašuma "KROGSILS" kadastra numurs 8070 008 2780, Krogsilā, Ķekavas pag., Ķekavas nov.		
Ipašnieks:		
/paraksts/		/atšifrējums/
/datums/		



PIEZĪMES

1. DETĀLPLĀNOJUMĀ TIEK SADALĪTS ĪPAŠUMS SAVRUPMĀJU UN/VAI DVĪŅU MĀJU BŪVNIECĪBĀI.
2. DETĀLPLĀNOJUMĀ TIEK IZVEIDOTA JAUNA IELA, TAI NOSAKOT SARKANĀS LĪNIJAS.
3. DETĀLPLĀNOJUMĀ TIEK PRECIZĒTAS SKUJNIEKU CEĻA UN RĒDERU IELAS SARKANĀS LĪNIJAS.
4. DETĀLPLĀNOJUMA TERITORIJĀ IZMANTOTĀ TOPOGRĀFISKĀ INFORMĀCIJA:
 - 4.1. UZMĒRĪŠANA VEIKTA NO 2019. GADA 10. SEPTEMBRA LĪDZ 2019. GADA 11. SEPTEMBRIM.
 - 4.2. LKS-92 TM KOORDINĀTU SISTĒMA, MĒROGA KOEFICIENTS 0.999602.
 - 4.3. LATVIJAS NORMĀLO AUGSTUMU SISTĒMA (LAS-2000.5).01.12.2014.
 - 4.4. UZMĒRĪŠANĀ IZMANTOTA LAIPOS ĢP BĀZES STACIJA "OJĀRS" RTK REŽĪMĀ NOSAKOT ATBALSTPUNKTUS:
 - GP 1001: x=300782.553, y=510769.542, H=11.109m;
 - GP 1002: x=300713.732, y=510886.475, H=11.021m;
 - GP 1003: x=300572.682, y=511122.578, H=11.507m;
 - GP 1004: x=300660.571, y=511169.656, H=9.018m;
 - 4.5. NEKUSTAMĀ ĪPAŠUMA KADASTRĀ KĀRTEŠ DĀTI UZ 16.09.2019. (DATNE 2177216.edoc).
 - 4.6. SASKANĀ AR VZD SNIEGTO INFORMĀCIJU ZEMES ROBEŽAS IR ATTELOTAS ATBILSTOŠI ZEMES KADASTRĀLĀS UZMĒRĪŠANAS UN VIETĒJĀ ĢEODEZISKĀ TĪKLA PRECIZĪTĒI UN VAR NESAKRIST AR SITUĀCIJU PLĀNĀ.
 - 4.7. TOPOGRĀFISKĀS APZĪMĒJUMI IR ATTELOTI ATBILSTOŠI MK NOTEIKUMU NR.281 1. PIELIKUMĀM.
 - 4.8. IELU SARKANĀS LĪNIJAS ATTELOTAS ATBILSTOŠI ĶEKAVAS NOVADA TERITORIJAS PLĀNOJUMĀM.
 - 4.9. INŽENIERTEHNISKĀS KOMUNIKĀCIJAS DAĻĒJI APSEKOTAS DABĀ UN SALĪDZINĀTAS APKĀLPOJŠĀJĀS ORGANIZĀCIJĀS.
 - 4.10. OBJEKTA PLATĪBA 22.59 HA.
 - 4.11. TOPOGRĀFISKĀ PLĀNA MĒROGA PRECIZĪTĒTE 1:500.



APZĪMĒJUMI	NOSAUKUMS
	DETĀLPLĀNOJUMA ROBEŽA
	ZEMESGABALA ROBEŽA
	ZEMES VIENĪBAS KADASTRĀ APZĪMĒJUMS
	PLĀNOTĀ ZEMES VIENĪBAS ROBEŽA
	PLĀNOTĀS ZEMES VIENĪBAS NUMURS / PLATĪBA
	ORIENTĒJOŠĀ APBŪVE
	PLĀNOTĀS ZEMES VIENĪBAS PLATĪBA DVĪŅU MĀJU APBŪVEI
	BŪVLAIDE
	APBŪVES LĪNIJA
	PLĀNOTĀ SARKANĀ LĪNIJA
	SARKANĀS LĪNIJAS PAGRIEZIENA PUNKTS
	PERSPEKTĪVĀ PROJEKTĒJAMĀ SARKANĀ LĪNIJA
	LĪKVIDĒJAMĀ PROJEKTĒJAMĀ SARKANĀ LĪNIJA
	PLĀNOTĀ IEBRAUKTVE (PRECIZĒT TEHNISKAJĀ PROJEKTĀ)
	PLĀNOTĀ BRAUKTVE
	PLĀNOTĀ IETVE / VELOCELIŅŠ
	TRANSPORTA KUSTĪBAS VIRZIENS
	DZĒRVĒNU iela
	PLĀNOTAIS IELAS NOSAUKUMS
	ZEME ZEM ŪDENIEM
	TL_ SATIKSMES INFRASTRUKTŪRAS OBJEKTU TERITORIJA
	DzS_ SAVRUPMĀJU DZĪVOJAMĀS APBŪVES TERITORIJA
	PLĀNOTĀ "TET" KABELA AIZSARGČAULA (PRECIZĒT TEHN. PROJ.)
	PLĀNOTĀ CAURTEKA
	MEŽA ZEME

PASŪTĪTĀJIS NR.: 30-22-RPI		DETĀLPLĀNOJUMS NEKUSTAMĀJĀ ĪPAŠUMĀ "JAUNKRŪMĪNI" (KAD. NR. 8070 008 2780) KROGSILĀ, ĶEKAVAS PAG., ĶEKAVAS NOVADĀ	
		PASŪTĪTĀJIS:	LKS-92 TM m.k.0.999602
IZSTRĀDES VADĪTĀJS: SERT.: Nr. 1-00667 A. GEDROVICS		RĀSĒJUMS: PLĀNOTĀS ATĻAUTĀS IZMANTOŠANAS PLĀNS	LAPA NR. 2
PROJEKTĒTĀJĀ ADRESE: LIEPĀJAS IELA 31-1, RĪGA, LV-1002 LĪGUMA/ARĪHVA NR.: 30-22-RPI 18.07.2022.			

