
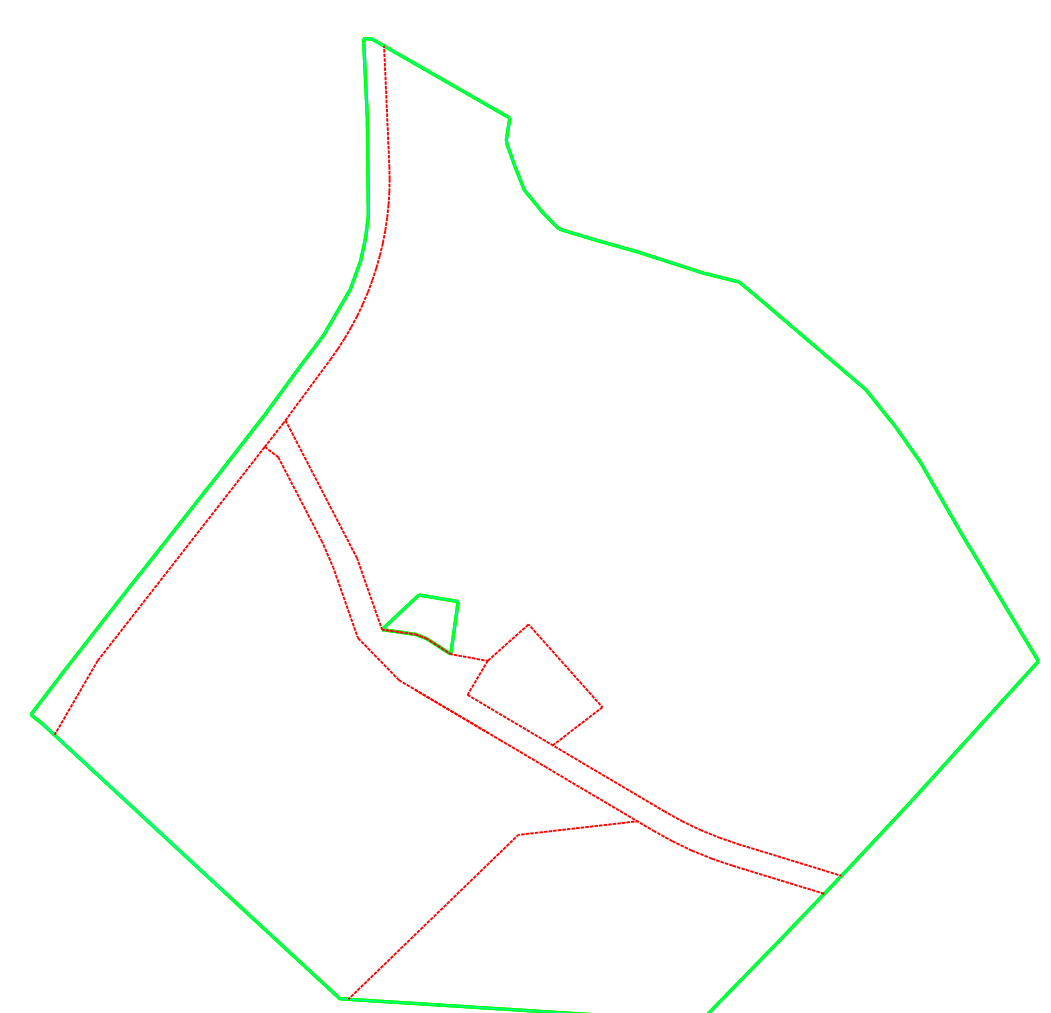


ZEMES VIENĪBAS SHĒMA PIRMS PROJEKTA



ZEMES VIENĪBAS SHĒMA PĒC PROJEKTA



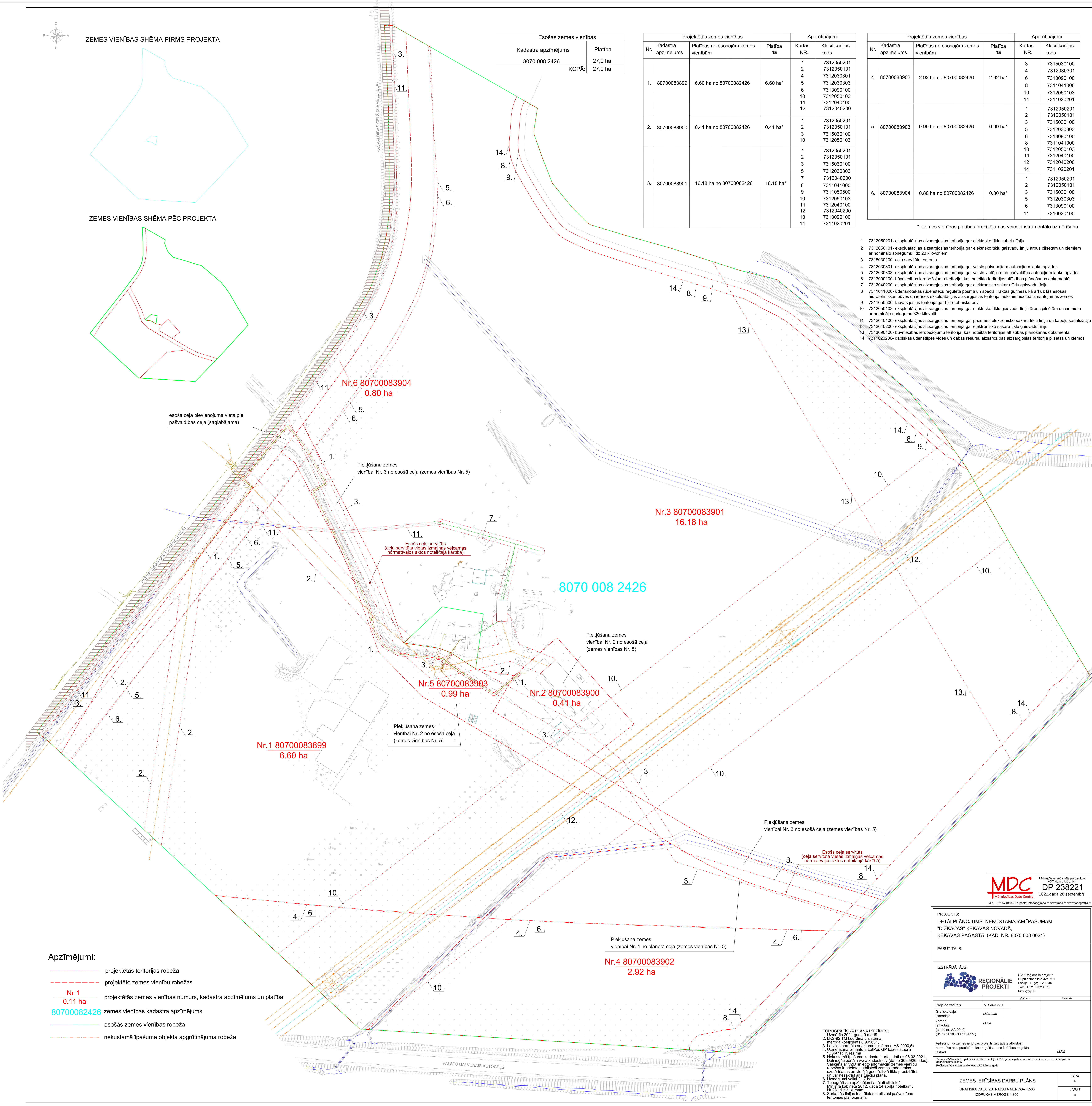
Esošās zemes vienības	
Kadastra apzīmējums	Platība
8070 008 2426	27,9 ha
KOPĀ: 27,9 ha	

Projektētās zemes vienības			Apgrūtinājumi						
Nr.	Kadastra apzīmējums	Platība no esošajām zemes vienībām	Platība ha	Kārtas NR.	Klasifikācijas kods				
1.	80700083899	6,60 ha no 80700082426	6,60 ha*	1	7312050201				
				2	7312050101				
				4	7312030301				
				5	7312030303				
				6	7313090100				
				10	7312050103				
				11	7312040100				
				12	7312040200				
				2.	80700083900	0,41 ha no 80700082426	0,41 ha*	1	7312050201
								2	7312050101
								3	7315030100
								10	7312050103
3.	80700083901	16,18 ha no 80700082426	16,18 ha*					1	7312050201
								2	7312050101
								3	7315030100
								7	7312040200
								8	7311041000
								9	7311050500
				10	7312050103				
				11	7312040100				
				12	7312040200				
				13	7313090100				
				14	7311020201				

Projektētās zemes vienības			Apgrūtinājumi						
Nr.	Kadastra apzīmējums	Platības no esošajām zemes vienībām	Platība ha	Kārtas NR.	Klasifikācijas kods				
4.	80700083902	2,92 ha no 80700082426	2,92 ha*	3	7315030100				
				4	7312030301				
				6	7313090100				
				8	7311041000				
				10	7312050103				
				14	7311020201				
				5.	80700083903	0,99 ha no 80700082426	0,99 ha*	1	7312050201
								2	7312050101
								3	7315030100
								5	7312030303
								6	7313090100
								8	7311041000
								10	7312050103
								11	7312040100
12	7312040200								
14	7311020201								
6.	80700083904	0,80 ha no 80700082426	0,80 ha*					1	7312050201
				2	7312050101				
				3	7315030100				
				5	7312030303				
				6	7313090100				
				11	7312040100				
				12	7312040200				
				13	7313090100				
				14	7316020100				

* zemes vienības platības precizējamas veicot instrumentālo uzņēmšanu

- 7312050201- ekspluatācijas aizsargoslas teritorija gar elektrisko tīku kabelu līniju
- 7312050101- ekspluatācijas aizsargoslas teritorija gar elektrisko tīku gaisvadu līniju ārpus pilsētām un ciemiem ar nominālo spriegumu līdz 20 kilovoltiem
- 7315030100- ceļa servitūta teritorija
- 7312030301- ekspluatācijas aizsargoslas teritorija gar valsts galvenajiem autoceļiem lauku apvidos
- 7312030303- ekspluatācijas aizsargoslas teritorija gar valsts vietējiem un pašvaldību autoceļiem lauku apvidos
- 7313090100- būvniecības ierobežojumu teritorija, kas noteikta teritorijas attīstības plānošanas dokumentā
- 7312040200- ekspluatācijas aizsargoslas teritorija gar elektronisko sakaru tīku gaisvadu līniju
- 7311041000- ūdensnotekas (ūdensu tīru regulēta posma un speciāli rakta gultnes), kā arī uz tās esošās hidrotehnikas būves un ierīces ekspluatācijas aizsargoslas teritorija lauksaimniecībā izmantojamās zemēs
- 7311050500- tuvas joslas teritorija gar hidrotehniku būvēm
- 7312050103- ekspluatācijas aizsargoslas teritorija gar elektrisko tīku gaisvadu līniju ārpus pilsētām un ciemiem ar nominālo spriegumu 330 kilovoltā
- 7312040100- ekspluatācijas aizsargoslas teritorija gar pazemes elektronisko sakaru tīku līniju un kabelu kanalizāciju
- 7312040200- ekspluatācijas aizsargoslas teritorija gar elektronisko sakaru tīku gaisvadu līniju
- 7313090100- būvniecības ierobežojumu teritorija, kas noteikta teritorijas attīstības plānošanas dokumentā
- 7311020206- dabiskās ūdensstīpes vides un dabas resursu aizsardzības aizsargoslas teritorija pilsētās un ciemos



- Apzīmējumi:**
- projektētās teritorijas robeža
 - projektēto zemes vienību robežas
 - Nr.1 0,11 ha projektētās zemes vienības numurs, kadastra apzīmējums un platība
 - 80700082426 zemes vienības kadastra apzīmējums
 - esošās zemes vienības robeža
 - nekustamā īpašuma objekta apgrūtinājuma robeža

MDC DP 238221
 2022.gada 26.septembrī
 Informācijas Datu Centrs

PROJEKTS:
 DETĀLPLĀNOJUMS NEKUSTAMAJAM ĪPAŠUMAM
 "DĪZKAČAS" ĶEKAVAS NOVADĀ,
 ĶEKAVAS PĀGASTĀ (KAD. NR. 8070 008 0024)

PASŪTĪTĀJS:

IZSTRĀDĀTĀJS:

REGIONĀLIE PROJEKTI

Projekta vadītājs: S. Pītersona
 Grafisko daļu izstrādātājs: I.Naruts
 Zemes teritorijā izstrādātājs: I.Liņģis
 (sertif. nr. AA-0040) (01.12.2010.-30.11.2025.)

Atļaušanu, kas zemes līdības projekta izstrādātājam atbilstošā normatīvo aktu prasībām, kas regulē zemes līdības projekta izstrādi. I.Liņģis

Zemes vienības atļaušanu izstrādātājam 2012. gada 26.septembrī noteikumu Nr.281 1 pielikuma 8. Saskaņā ar 2012. gada 24.aprīļa noteikumu Nr.281 1 pielikuma 8. Saskaņā ar 2012. gada 24.aprīļa noteikumu Nr.281 1 pielikuma 8. Saskaņā ar 2012. gada 24.aprīļa noteikumu Nr.281 1 pielikuma 8. Saskaņā ar 2012. gada 24.aprīļa noteikumu Nr.281 1 pielikuma 8.

ZEMES IERĪCĪBAS DARBU PLĀNS
 GRAFISKĀ DAĻA IZSTRĀDĀTĀ MĒRGA 1:500
 IZDRUKAS MĒRGS 1:500

LAPA 4
 LAPAS 4

- TOPOGRĀFISKA PLĀNA PIEZĪMES:**
- Uzņemts 2021. gada 5.martī.
 - LKS-92 TM koordinātu sistēma, mēroga koeficients 0,500001.
 - Laijlās normālo augstumu sistēma (LAS-2000.5)
 - Uzņemšana izstrādāta Latvijas ĢP būvniecības ierobežojumu teritorijas attīstības plānošanas dokumentā, kas noteikta teritorijas attīstības plānošanas dokumentā un var mainīties ar situāciju plānā.
 - Uzņemti veidi 2, 7 ha.
 - Topogrāfiskie apzīmējumi atbilst atbilstošajai simbolikas tabelei 2012. gada 24.aprīļa noteikumu Nr.281 1 pielikumam.
 - Saskaņā ar 2012. gada 24.aprīļa noteikumu Nr.281 1 pielikumam.
 - Saskaņā ar 2012. gada 24.aprīļa noteikumu Nr.281 1 pielikumam.