


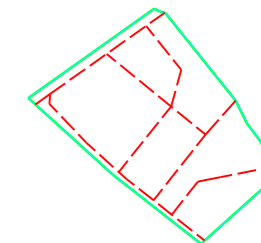


Esošas zemes vienības	
Kadastra apzīmējums	Platība
8070 005 0027	1.24 ha

ZEMES VIENĪBAS SHĒMA PIRMS PROJEKTA

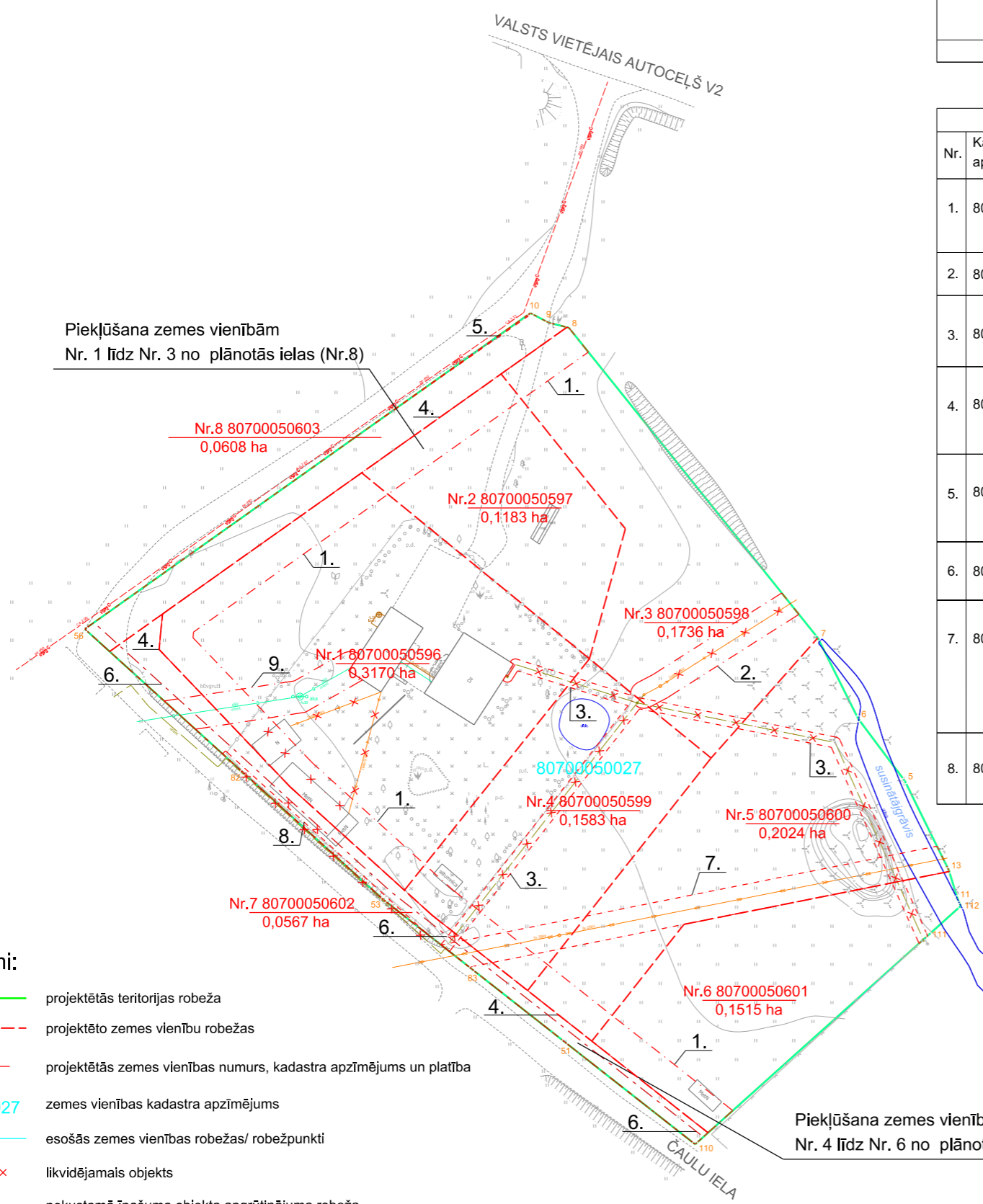


ZEMES VIENĪBAS SHĒMA PĒC PROJEKTA



Nr.	Kadastra apzīmējums	Platības no esošajām zemes vienībām	Platība ha	Apgrūtinājumi	
				Kārtas NR.	Klasifikācijas kods
1.	80700050596	0,3170 ha no 80700050027	0,3170 ha	1 3 9	7313090100 7312050201 7312010101
2.	80700050597	0,1183 ha no 80700050027	0,1183 ha	1	7313090100
3.	80700050598	0,1736 ha no 80700050027	0,1736 ha	1 2 3	7313090100 7312050601 7312050201
4.	80700050599	0,1583 ha no 80700050027	0,1583 ha	1 2 3 7	7313090100 7312050601 7312050201 7312050601
5.	80700050600	0,2024 ha no 80700050027	0,2024 ha	1 2 3 7	7313090100 7312050601 7312050201 7312050601
6.	80700050601	0,1515 ha no 80700050027	0,1515 ha	1 3	7313090100 7312050201
7.	80700050602	0,0567 ha no 80700050027	0,0567 ha	4 3 6 7 8 9	7312030100 7312050201 7315030100 7312050601 7312050201 7312010101
8.	80700050603	0,0608 ha no 80700050027	0,0608 ha	4 5 6	7312030100 7312080101 7315030100
KOPĀ			1,2386 ha		

Piekļūšana zemes vienībām
Nr. 1 līdz Nr. 3 no plānotās ielas (Nr.8)



Apzīmējumi:

- projektētās teritorijas robeža
- - - projektēto zemes vienību robežas
- Nr.1
0,1210 ha projektētās zemes vienības numurs, kadastra apzīmējums un platība
- 80700050027 zemes vienības kadastra apzīmējums
- esošās zemes vienības robežas/ robežpunkti
- x x x x likvidējamais objekts
- - - nekustamā īpašuma objekta apgrūtinājuma robeža

- 1 7313090100- būvniecības ierobežojumu teritorija, kas noteikta teritorijas attīstības plānošanas dokumentā
- 2 7312050601- ekspluatācijas aizsargjoslas teritorija ap elektrisko tīklu gaisvadu līniju pilsētās un ciemos ar nominālo spriegumu līdz 20 kilovoltiem
- 3 7312050201- ekspluatācijas aizsargjoslas teritorija gar elektrisko tīklu kabeļu līniju
- 4 7312030100- ekspluatācijas aizsargjoslas teritorija gar ielu vai ceļu – sarkanā līnija
- 5 7312080101- ekspluatācijas aizsargjoslas teritorija gar gāzesvadu ar spiedienu līdz 0,4 megapaskāliem
- 6 7315030100- ceļa servitūta teritorija
- 7 7312050601- ekspluatācijas aizsargjoslas teritorija ap elektrisko tīklu gaisvadu līniju pilsētās un ciemos ar nominālo spriegumu līdz 20 kilovoltiem
- 8 7312050201- ekspluatācijas aizsargjoslas teritorija gar elektrisko tīklu kabeļu līniju
- 9 7312010101- ekspluatācijas aizsargjoslas teritorija ap ūdensvadu, kas atrodas līdz 2 metru dziļumam

Piekļūšana zemes vienībām
Nr. 4 līdz Nr. 6 no plānotās ielas (Nr.7)



PROJEKTS:
KEKAVAS NOVADA, KATLAKALNA CIEMA NEKUSTAMĀ
ĪPAŠUMA "ĀRAISĪ" ZEMES VIENĪBAS AR KADASTRA
APZĪMĒJUMU 8070 005 0027 DETĀLPLĀNOJUMS

PASŪTĪTĀJS:
PRIVĀTPERSONA

IZSTRĀDĀTĀJS:



Projekta vadītājs	S. Pētersona	Datums	Paraksts
Grafisko daļu izstrādāja	I.Narbutis		
Zemes ierīcotāja (sertif. nr. AA0040) (01.12.2010.-30.11.2025.)	I.Liļa		

Apliecinu, ka zemes ierīcotājs projekts izstrādājis atbilstoši normatīvo aktu prasībām, kas regulē zemes ierīcotājs projekta izstrādi.

Zemes ierīcotājs darbu plāns izstrādājis izmantojot 2005. gada sagatavoto zemes robežu plānu mērogā 1:2000. Reģistrēts Valsts zemes dienestā 2005. gada 28. augustā.

ZEMES IERĪCĪBAS DARBU PLĀNS	LAPA 4
GRAFISKĀ DAĻA IZSTRĀDĀTA MĒROGĀ 1:500 IZDRUKAS MĒROGS 1:1000 Mēroga koeficients: 0,999602	LAPAS 4

Kartogrāfiskā pamatne:
Topogrāfiskais plāns
SIA "Geo Eko Risinājumi"
Sertificētā persona: J. Domburs,
Sert.nr.AC0110 (22.09.2023)
Mēroga 1:500