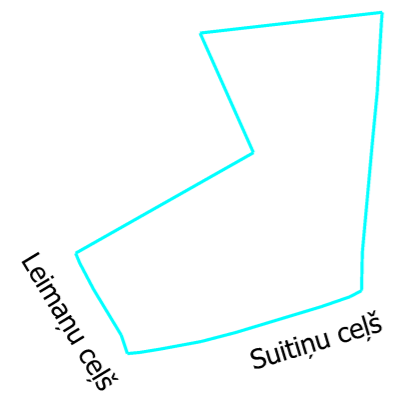
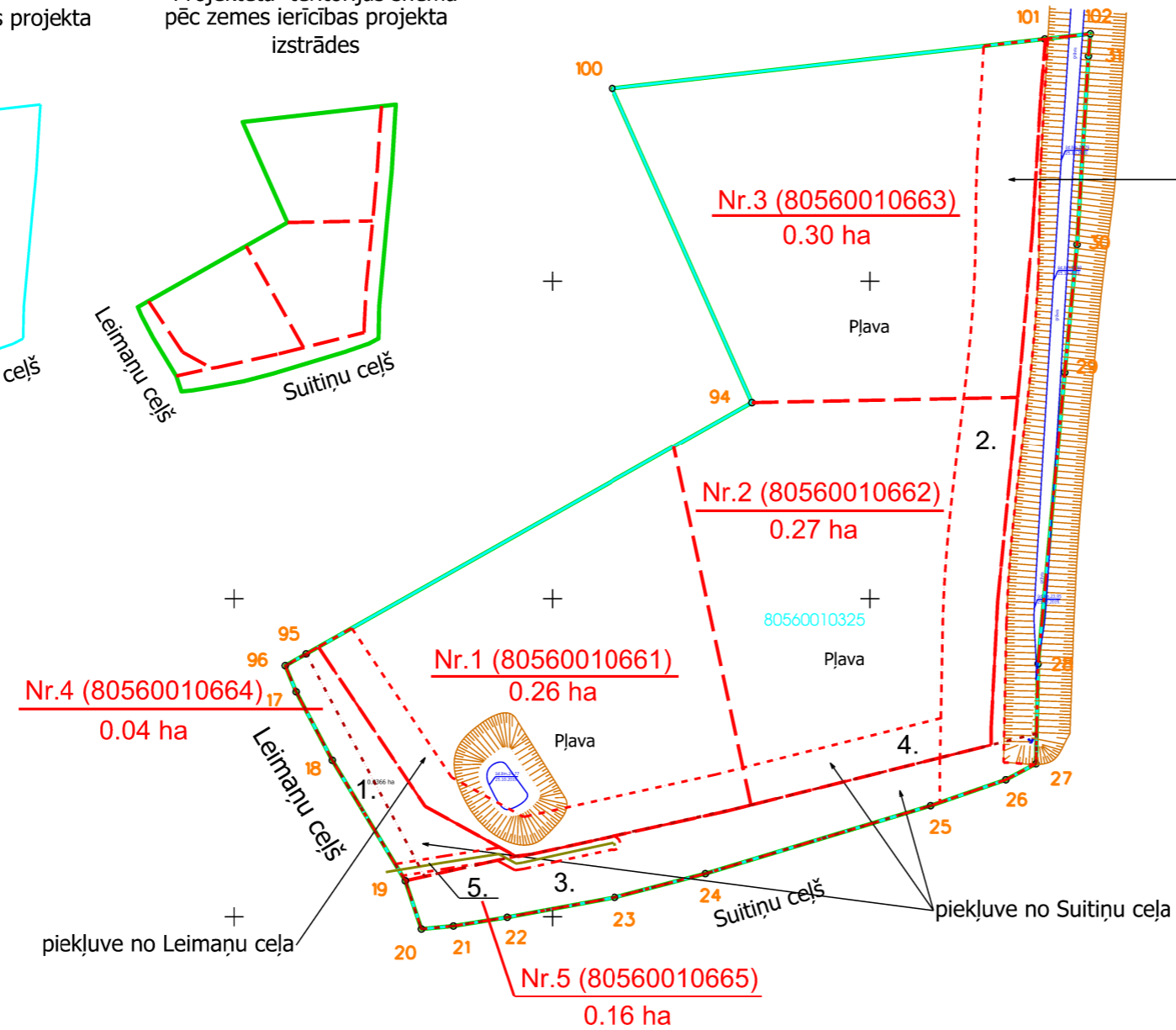
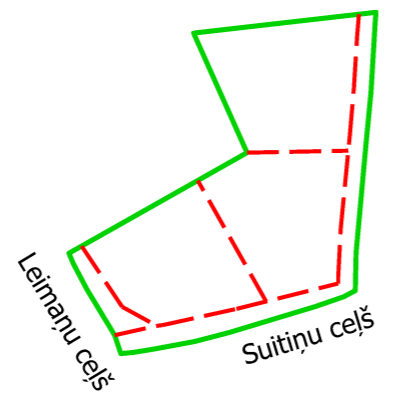




Projektētā teritorijas shēma pirms zemes ierīcības projekta izstrādes



Projektētā teritorijas shēma pēc zemes ierīcības projekta izstrādes



piekļuve pa nodibinātu ceļa cervitūtu un Suitiņu ceļa

MDC Mērniecības Datu Centrs
 Pārbaudīts un reģistrēts pašvaldības ADTI datu bāzē ar Nr. **DP 233716**
 2022.gada 21.jūnijā
 tālr.: +371 67496833 e-pasts: infocati@mdc.lv www.mdc.lv www.topografija.lv

Esošās zemes vienības	
Kadastra apzīmējums	Platība
80560010325	1.03 ha
Kopā	1.03 ha

Projektētās zemes vienības				Apgrūtinājumi	
Nr.p.k.	Kadastra apzīmējums	Platības no esošajām zemes vienībām	Platība*	Kārtas Nr.	Klasifikācijas kods
1.	80560010661	80560010325 - 0.26 ha	0.26 ha	4	7313090100
2.	80560010662	80560010325 - 0.27 ha	0.27 ha	2	7312010400
3.	80560010663	80560010325 - 0.30 ha	0.30 ha	2	7312010400
				4	7313090100
4.	80560010664	80560010325 - 0.04 ha	0.04 ha	1	7315030100
				3	7312030100
				5	7312050201
5.	80560010665	80500010325 - 0.16 ha	0.16 ha	1	7315030100
				2	7312010400
				3	7312030100
				5	7312050201

* Veicot zemes kadastrālo uzmērīšanu, projektēto zemes vienību platības var tikt precizētas

Apzīmējumi :

- 80560010325 esošās zemes vienības kadastra apzīmējums
- projektētās teritorijas robeža
- 26— esošās zemes vienības robeža ar robežpunktu
- - - projektēto zemes vienību robežas
- x- robeža, kas tiks likvidēta
- - - - nekustamo īpašumu apgrūtinājuma robežas
- Nr.1 (80560010325) projektējās zemes vienības kadastra apzīmējums un platība

Zemes ierīcības plāns "Andriši", Dzintari, Daugmales pag., Ķekavas nov.	
Zemes ierīcības plāna grafiskās daļas mērogs 1:1000	LKS-92 koordinātu sistēma Mēroga koeficients 0.999601
Kartogrāfiskā pamatne - SIA "TOPO PLUSS" topogrāfiskais plāns M 1:500 - 15.12.2021. Zemes robežu plāns : Juris Rubiķis, M1:1000, 24.09.2003.	
Projektam piekritu, iebildumu nav, īpašuma īpašnieks	A.B.
Apliecinu, ka zemes ierīcības plāns izstrādāts atbilstoši normatīvo aktu prasībām, kas regulē zemes ierīcības projekta izstrādi	
Zemes ierīkotājs	Uldis Gau 16.06.2022
Zemes ierīkotāja sertifikāts Nr.AA0074 (izsniegts 03.01.2011, derīgs līdz 02.01.2026)	

SIA **Intra MTD**
 tālr. 29232907