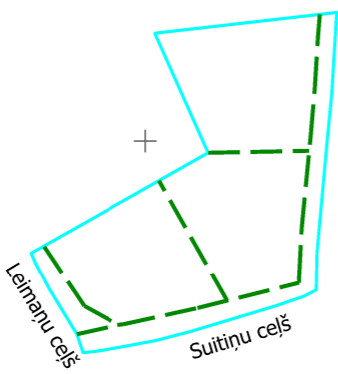
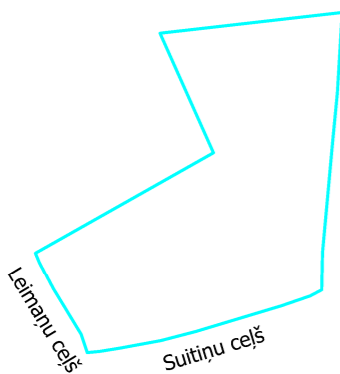


TERITORIJAS PLĀNOTĀ (ATĻAUTĀ) IZMANTOŠANA

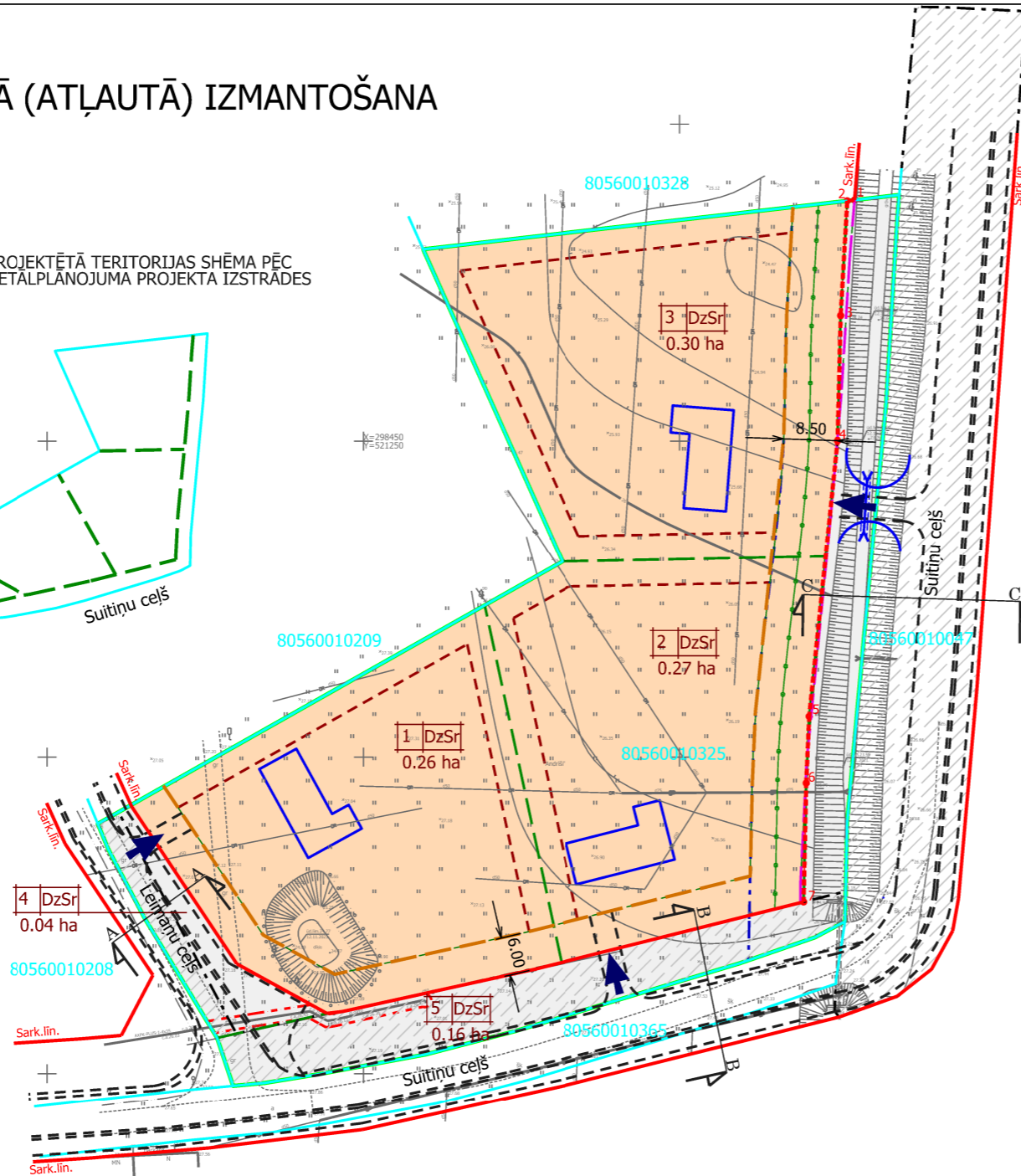
PROJEKTĒTĀ TERITORIJAS SHĒMA PĒRMS
DETĀLPLĀNOJUMA PROJEKTA IZSTRĀDES

PROJEKTĒTĀ TERITORIJAS SHĒMA PĒC
DETĀLPLĀNOJUMA PROJEKTA IZSTRĀDES



SARKANO LĪNIJU PAGRIEZIENU
PUNKTU KOORDINĀTAS (LKS-92)

Nr.	X	Y
1	298488.04	521327.59
2	298487.91	521326.45
3	298469.82	521325.40
4	298450.08	521324.92
5	298406.43	521320.44
6	298395.90	521319.98
7	298377.13	521319.56



APZĪMĒJUMI	NOSAUKUMS
	Detālplānojuma robeža
	Zemesgabala robeža
	Plānotās zemes vienības robežas
80560010325	Kadastra apzīmējums
	Zemes vienības numurs plānā, funkcionālais apzīmējums un plānotā platība
DzSr	Savrupmāju retinātas dzīvojamās apbūves teritorijas (DzSr)
	Ielu infrastruktūras teritorija
	Ielu sarkanās līnijas
	Būvlaide
	Apbūves līnija
	Projektētā/ieteicamā iebrauktuve zemes vienībā (izvietojums precizējams turpmākajā projektēšanas gaitā)
	Plānotais apbūves izvietojums (izvietojums precizējams turpmākajā projektēšanas gaitā)
	Likvidējamās sarkanās līnijas
	Projektētās sarkanās līnijas
	Plānotā caurteka (precizējama turpmākajā projektēšanas gaitā)
	Perspektīvā žoga līnija (žoga novietne 6 m no grāvja krants, vai citā attālumā, kāds noteikts spēkā esošajā teritorijas plānojumā (pārējos gadījumos - pa sarkanajām līnijām un zemes gabalu robežām)
	Plānotā transporta infrastruktūra, risinājumi, doti informatīvi (risinājumi precizējami turpmākajā projektēšanas gaitā)
7312010400	Eksploatācijas aizsargjoslas teritorija gar drenām un atklātiem grāvjiem
731390100	Būvniecības ierobežojumu teritorija, kas noteikta teritorijas attīstības plānošanas dokumentā
7312050201	Eksploatācijas aizsargjoslas teritorija gar elektrisko tīklu kabeļu līniju
7312030100	Eksploatācijas aizsargjoslas teritorija gar ielu vai ceļu - sarkanā līnija
	Ceļa servitūta teritorija

TERITORIJAS PLĀNOTĀ IZMANTOŠANA							Aprūtinātās teritorijas (kodi, platība ha)					
Nr.plānā	Plānotā adresācija	Funkcionālais zonējums	Platība (ha)	Maksimālais apbūves blīvums	Minimālā brīvā zālā teritorija	augstums m	NĪLM	7312010400	7312030100	7313090100	7315030100	7312050201
1.	Leimaņu ceļš 2, Dzintari, Daugmales pagasts, Ķekavas novads	Savrupmāju retinātas dzīvojamās apbūves teritorijas (DzSr)	0.26	30%	50%	10	0601			0.05		
2.	Suitiņu ceļš 7, Dzintari, Daugmales pagasts, Ķekavas novads	Savrupmāju retinātas dzīvojamās apbūves teritorijas (DzSr)	0.27	30%	50%	10	0601*	0.05		0.07		
3.	Suitiņu ceļš 9, Dzintari, Daugmales pagasts, Ķekavas novads	Savrupmāju retinātas dzīvojamās apbūves teritorijas (DzSr)	0.30	30%	50%	9/10	0601*	0.05		0.05		
4.	Leimaņu ceļš, Dzintari, Daugmales pagasts, Ķekavas novads	Savrupmāju retinātas dzīvojamās apbūves teritorijas (DzSr)	0.04				1101		0.04		0.02	0.004
5.	Suitiņu ceļš, Dzintari, Daugmales pagasts, Ķekavas novads	Savrupmāju retinātas dzīvojamās apbūves teritorijas (DzSr)	0.16				1101	0.09	0.16		0.08	0.004

PIEZĪMES:

- Projektēto zemes vienību platības uzmērot var atšķirties platību noapaļošanas dēļ.
- Aprūtinājumu platības precizējamas izstrādājot zemes vienību aprūtinājumu plānus.
- Grafiskajā daļā attēlotās ēku novietnes, būvapjoma kontūras un iebrauktuves izvietojums dots, lai ilustrētu plānotās apbūves situāciju un tas nav saistošs.
- Ēku novietnes un arhitektoniskais risinājums precizējams un iebrauktuves izvietojums risināms turpmākajā būvniecības procesā
- Aprūtināto teritoriju platības var tikt precizētas izstrādājot zemes vienību aprūtinājumu plānus.
- * Kamēr nav izbūvēts uelektroapgādes pieslēgums, tikmēr lietošanas mērķis plānotām zemes vienībām no Nr.2 un Nr.3 - neapgūta individuālo dzīvojamo māju apbūves zeme (0600).
7312010400 - eksploatācijas aizsargjoslas teritorija gar drenām un atklātiem grāvjiem;
7312030100 - eksploatācijas aizsargjoslas teritorija gar ielu vai ceļu - sarkanā līnija;
7313090100 - būvniecības ierobežojumu teritorija, kas noteikta teritorijas attīstības plānošanas dokumentā (būvlaide);
7315030100 - ceļa servitūta teritorija;
7312050201 - eksploatācijas aizsargjoslas teritorija gar elektrisko tīklu kabeļu līniju.

MDC Pārbaudīts un reģistrēts pašvaldības ADTI datu bāzē ar Nr. **DP 233716**
2022.gada 21.jūnijā
Mērniecības Datu Centrs
tālrunis: +371 67496833 e-pasts: infodat@mdc.lv www.mdc.lv www.topografija.lv

SIA "8.Darbņica", reģ.nr.40103480281 Lauku iela 35-69, Jūrmala, LV-2016, +371 26439223 iveta.puuke@gmail.com		Objekts: DETĀLPLĀNOJUMS nekustamajam īpašumam "ANDRĪŠI", Dzintaros, Daugmales pagastā, Ķekavas novadā	
Lapas nosaukums TERITORIJAS PLĀNOTĀ (ATĻAUTĀ) IZMANTOŠANA		Lapas nr.2	Lapu skaits 4
Vadītāja I.Pūķe	2022.	Grafiskās daļas mērogs 1:1000 Mēroga koeficients 0999600 LKS-92 TM	
Plānotāja E.Lankovska	2022.	Līgums Nr.18-08/2020	
Plānotāja L.Magdeburgere	2022.		