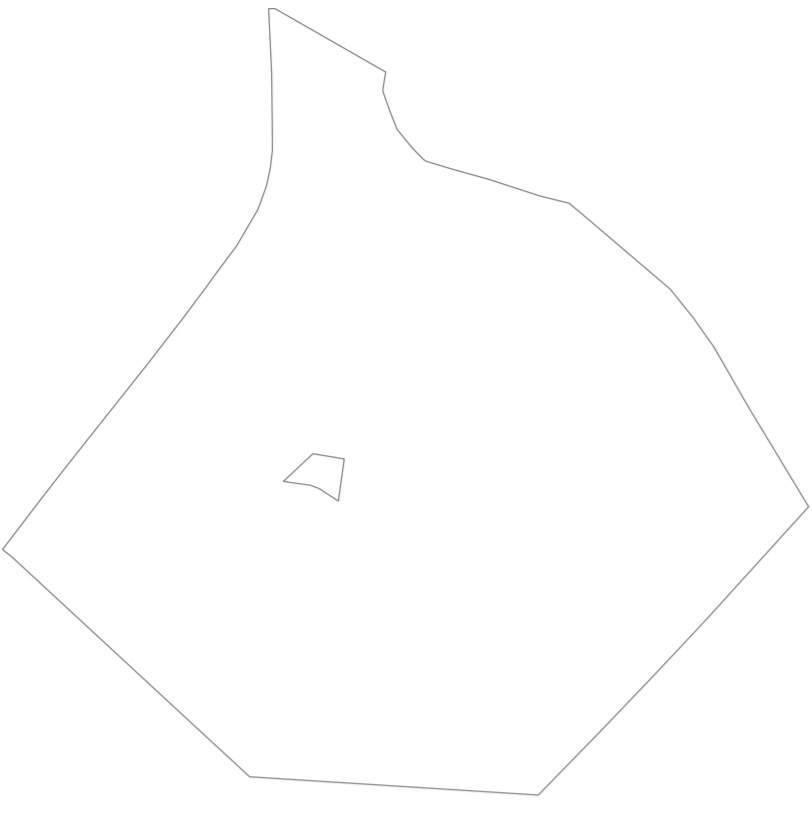
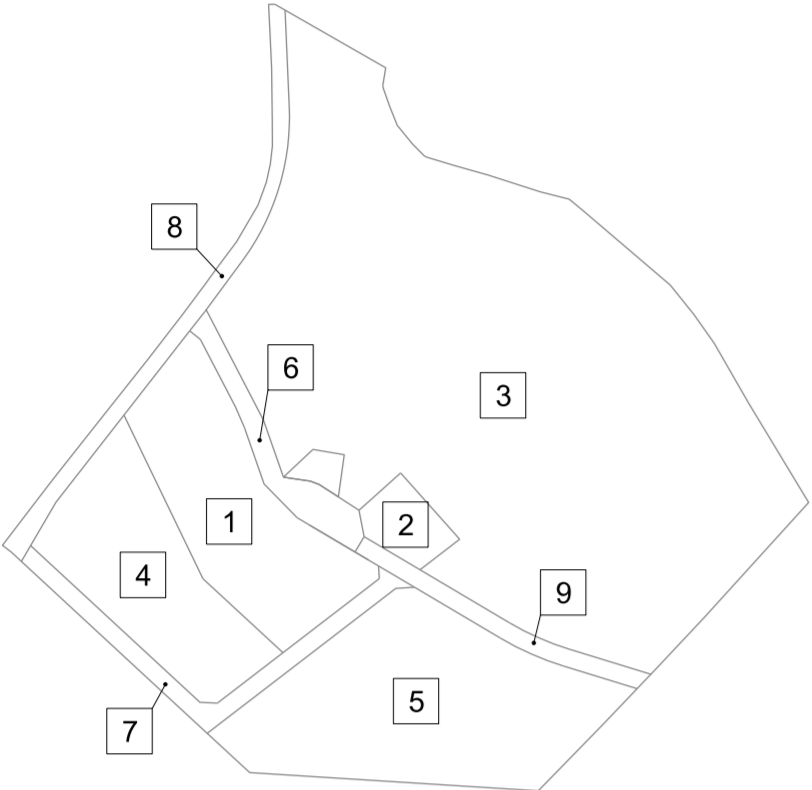


ZEMES VIENĪBAS SHĒMA PIRMS PROJEKTA



ZEMES VIENĪBAS SHĒMA PĒC PROJEKTA



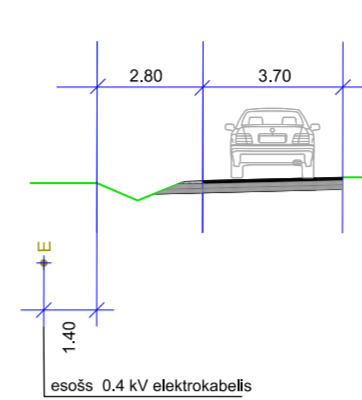
Esoša ceļa pievienojuma vieta (saglabājama)

Esošs ceļa servītūts (ceļa servītūta vietas izmaiņas veicamas normatīvajos aktos noteiktajā kārtībā)

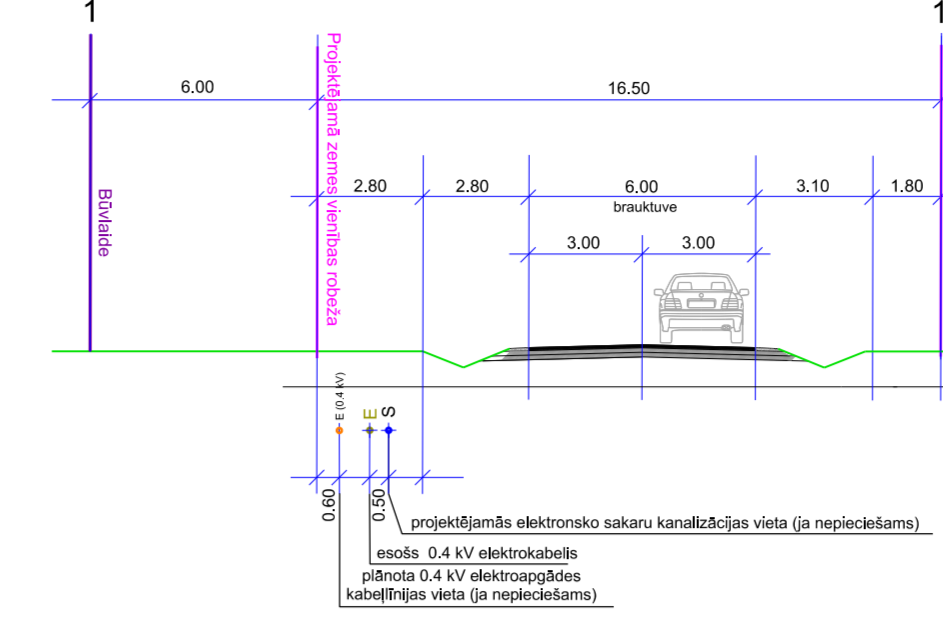
vieta pagaidu apgrīšanās laukumā izbūvei vai izmantojama esošā apgrīšanās vieta

plānotā nobrauktuve uz nekustamajiem īpašumiem «Lūri» un «Dīžkačas» (risinājums ietverts Rail Baltica projektā)

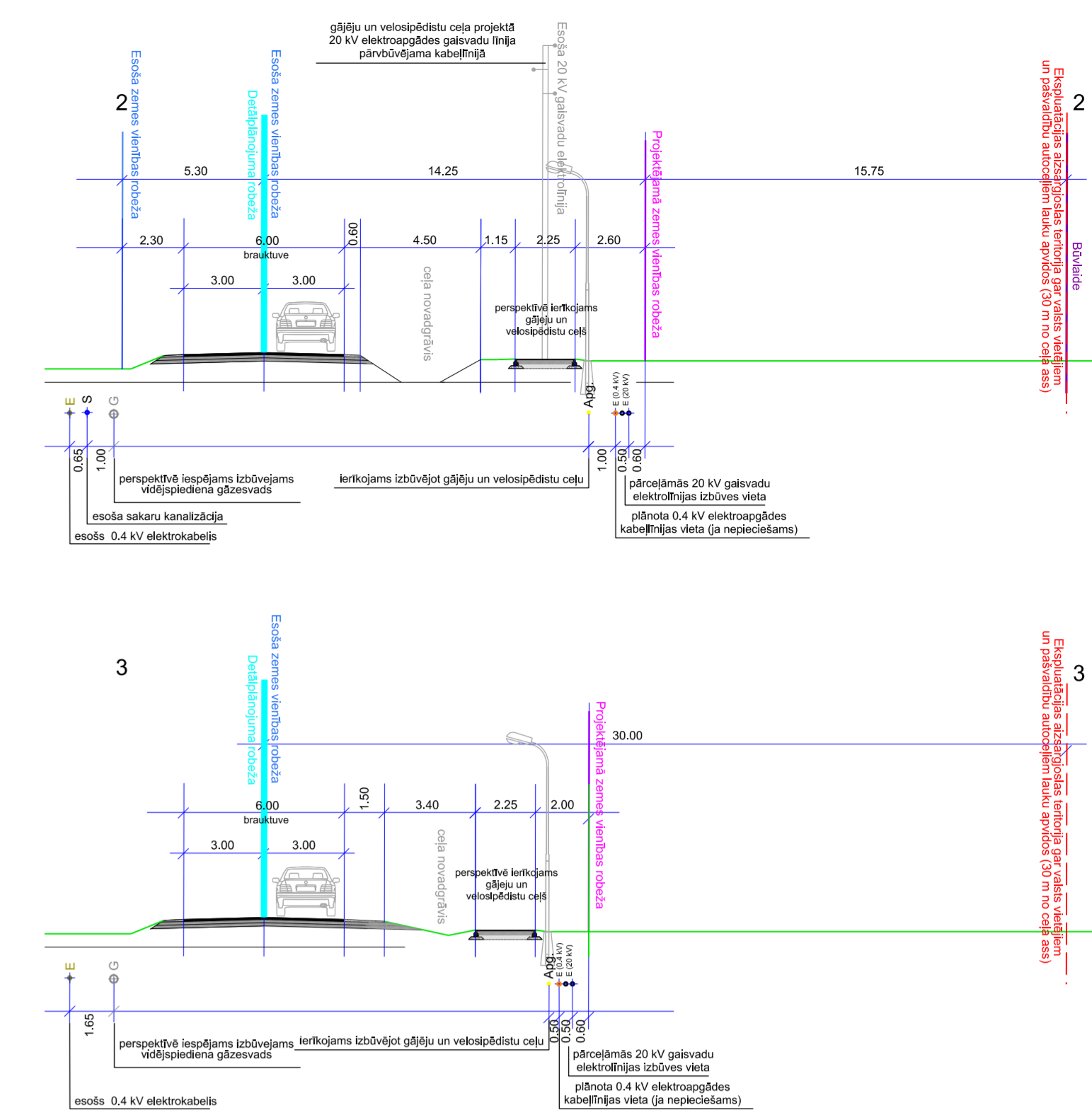
ESOŠĀ PIEBRAUCAMĀ CEĻA ŠĶĒRSPROFILS



PLĀNOTĀ CEĻA ŠĶĒRSPROFILS



ZIEMEĻU IELAS PLĀNOTAIS ŠĶĒRSPROFILS



APZĪMĒJUMI:

- DETAĻPLĀNOJUMA ROBEŽA
- JAUKTAS RAŽOŠANAS UN DARĪJUMU APBŪVES TERITORIJAS (JRD)
- SATIKSMES INFRASTRUKTŪRAS OBJEKTU TERITORIJAS (TL)
- ESOŠĀ ZEMES VIENĪBAS ROBEŽA
- PROJEKTĒJAMĀ ZEMES VIENĪBAS ROBEŽA
- PROJEKTĒJAMĀ BŪVLAIDE
- AUTOCEĻU REKONSTRUKCIJAS UN IZBŪVES IESPĒJAMĀS IZPĒTES PROJEKTA REZERVĒTAS TERITORIJAS
- TRANSPORTA BŪVE (kods 21120101) (Zemes īpašniekam nepiederība bŕve vai bŕves daļa) (7316020100)
- AIZSARGJOSĻA GAR AUTOCEĻIEM (7312030301; 7312030303)
- ESOŠĀ 0,4 KV ELEKTROPĀRVADES LĪNIJA
- ESOŠĀ 20 KV ELEKTROPĀRVADES LĪNIJA
- ESOŠĀ 330kv ELEKTROPĀRVADES LĪNIJA
- ESOŠĀ 0,4 KV ELEKTROPĀRVADES KABEĻLĪNIJU SADALNE
- AIZSARGJOSĻA GAR ELEKTRISKĀJIEM TĪKĻIEM (7312050101; 7312050201; 7312050103)
- ESOŠĀ PAZĒMES ELEKTRONISKO SAKARU TĪKĻU LĪNIJA
- ESOŠĀ ELEKTRONISKO SAKARU TĪKĻU GAISVADU LĪNIJA
- ESOŠĀ PAZĒMES ELEKTRONISKO SAKARU KABEĻU KANALIZĀCIJA
- ESOŠĀ OPTISKO SAKARU LĪNIJA
- AIZSARGJOSĻA GAR ELEKTRONISKO SAKARU TĪKĻIEM (7312040100)
- ESOŠI LOKĀĻI SADIŽVES KANALIZĀCIJAS TĪKĻI
- ESOŠAS MELIORĀCIJAS DRENAS
- ESOŠS CEĻA SERVIŅOTS (7315030100)
- TALVAS JOSĻA (7311050500)
- BŪVniecības ierobežojuumu teritorija, kas noteikta teritorijas attīstības plānošanas dokumentā (7313090100)
- Virszemes ūdensobjektu aizsargjosla (7311020201)
- Aizsargjoslas ap hidrotehnikai un meliorācijas būvēm un ierīcēm (7311041000)
- ESOŠAIS CEĻS AR APGRĪŠANĀS LAUKUMU
- PLĀNOTS CEĻS PIEKĻŪŠANĀI PIE KAIMIŅU NEKUSTAMAJIEM ĪPAŠĪBĪEM UN PLĀNOTĀJAM ZEMES VIENĪBĀM (DETAĻPLĀNOJUMA ĪSTENOŠANAS KĀRTĪBĀ IZBŪVE NAV PAREDZĒTA)
- PLĀNOTAS (ORIENTĒJOŠI) UN ESOŠAS NOBRAUKTUĻES (ĪSTENOJOT I KĀRTU)
- PLĀNOTAIS GĀJEJU UN VELOSĪPĪDISTU CEĻS (DETAĻPLĀNOJUMA ĪSTENOŠANAS KĀRTĪBĀ IZBŪVE NAV PAREDZĒTA)
- PROJEKTĒJAMĀS ZEMES VIENĪBAS KĀRTAS NUMURS
- PROJEKTĒJAMĀS ZEMES VIENĪBAS FUNKCIONĀLAIS ZONEJUMS

PROJEKTS:
DETAĻPLĀNOJUMS NEKUSTAMAJAM ĪPAŠUMAM "DĪŽKAČAS" KEKAVAS NOVADĀ, KEKAVAS PAGASTĀ (KAD. NR. 8070 008 0024)

PASŪDĪTĀJS:
 PRIVĀTPERSONA

IZSTRĀDĀTĀJS:
REGIONĀLIE PROJEKTI

TOPOGRĀFISKĀ PLĀNA PIEZĪMES:
 1. Uzņemts 2021.gada 9.martā.
 2. LKS-92 TM koordinātu sistēma, mēroga koeficients 0,399631.
 3. Latvijas normālo augstumu sistēma (LAS-2000) S.
 4. Uzņemšana izmantota LARPS GP bŕves stāvija "LGA" RTK režīmā.
 5. Nekustamā īpašuma kadastra kartes dati uz 06.03.2021. Dati iegūti portālā www.kadastrs.lv (datne 3096926.edoc). Saskaņā ar VZD arvieno informāciju zemes vienību robežas ir atbilstoši zemes kadastrātes uzņemšanas un vietojā ģeodēziskā tīkla precizitātei un var nesakrist ar sīkākā plāna.
 6. Uzņēmumi veikti 2,17 ha.
 7. Topogrāfiskie apzīmējumi atbilsti atbilstoši Ministra kabineta 2012. gada 24.aprīļa noteikumu Nr.281 1.pielikumiem.
 8. Sarkanās līnijas ir atbilstoši pašvaldības teritorijas plānojamam.

Projekta vadītājs	S. Pētersons	Datums	Paraksts
Projekta vadītājs	/ Navuota		
Uzdevs			

INŽENIERKOMUNIKĀCIJU PLĀNS

LAPA	3
LAPAS	4

(Grafiskā daļa sagatavota mēroga 1:500, izdrukas mērogs 1:1000)