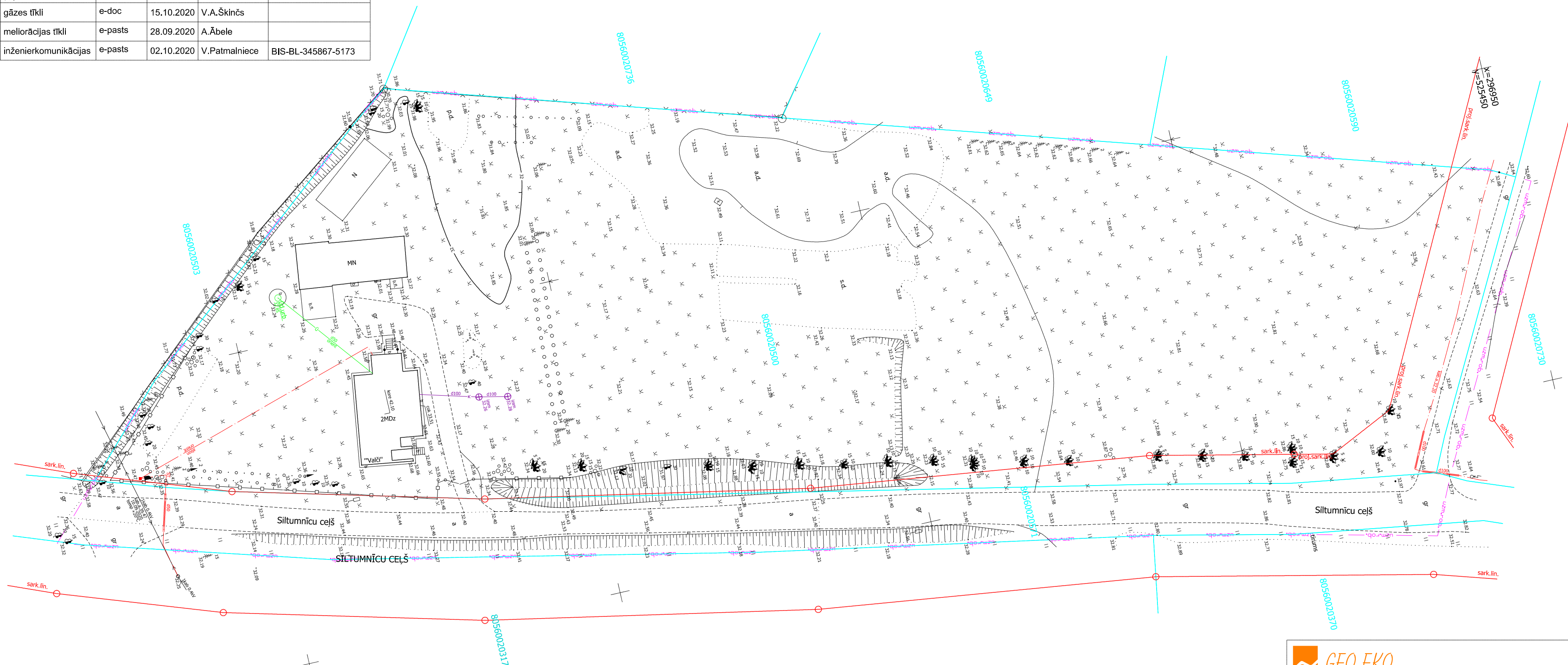

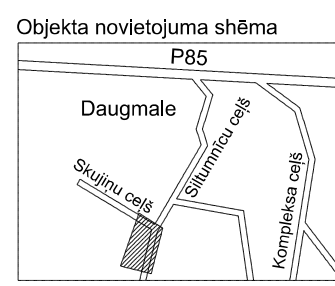


Inženierkomunikāciju turētāju saskaņojumi

Inženierkomunikāciju turētājs	Inženierkomunikācija	Paraksts	Datums	Saskaņotājs	Piezīmes
AS "Sadales tīkls"	vid. un zemsprieguma elektroapgādes tīkli	e-doc	30.09.2020	A.Lapčenoks	P-34285
SIA "Tet"	elektronisko sakaru tīkli	e-doc	13.10.2020	A.Prušakevičs	PN-109988
AS "Gaso"	gāzes tīkli	e-doc	15.10.2020	V.A.Škinčs	
Zemgales reģiona meliorācijas nodala	meliorācijas tīkli	e-pasts	28.09.2020	A.Ābele	
Ķekavas novada dome	inženierkomunikācijas	e-pasts	02.10.2020	V.Patmalniece	BIS-BL-345867-5173



- PIEZĪMES:**
1. Uzmērīšana veikta 2020. gada 10. septembrī
  2. LKS-92 TM koordinātu sistēma, mēroga koeficients 0,9996077
  3. **Latvijas normālo augstumu sistēma (LAS-2000,5).**
  4. Uzmērīšanā izmantota EUPOS-RĪGA bāzes stacija "LUNI" RTK režīmā, x=311894.458, y=507088.299, h=29,187
  5. Nekustamā īpašuma kadastra kartes dati uz 24.09.2020. Dati iegūti portāla [www.kadastrs.lv](http://www.kadastrs.lv) (datne 2964703.edoc). Saskaņā ar VZD sniegto informāciju zemes vienību robežas ir attēlotas atbilstoši zemes kadastrālās uzmērīšanas un vietējā ģeodēziskā tīkla precizītai un var nesakrist ar situāciju plānā.
  6. Objektu platība - 1,33ha.
  7. Topogrāfiskie apzīmējumi attēloti atbilstoši MK 24.04.2012. noteikumu Nr.281, 1.pielikumam.
  8. Sarkanās līnijas uznestas atbilstoši Ķekavas novada teritoriālplānojumam.



**MDC**

Dati ievadīti pašvaldības ADTI datu bāzē.  
 Uzmērījums reģistrēts ar Nr. **8056 TP 207592**  
 2020. gada 26. oktobrī

SIA "Mērniecības Datu Centrs" Līmbažu iela 9 - 486, Rīga, LV-1005  
 Tālr.:+371 67496833 Fakss:+371 67387483 e-pasts:infodata@mdc.lv www.mdc.lv www.topografija.lv

**GEO EKO RISINĀJUMI**

SIA "Geo Eko Risinājumi"  
 Reģ.nr. 40103207530  
 Evesles iela 14-2  
 Rīga, LV-1013

Tālrunis: 29167212  
 E-pasts: info@geokorisinajumi.lv

Topogrāfisko plānu izstrādāja:  
 Sertificēts ģeodēzists: Jānis Domburs ar Sert.Nr.AC0110

Valdes loceklis	I.Zeps	15.10.2020
Sertificēts ģeodēzists	J.Domburs	15.10.2020
Mērniece palīgs	J.Špučītis	15.10.2020

Pasūtītājs: **"Valči"**  
 Daugmales pagasts, Ķekavas novads

Pasūtītājs: SIA "Reģionālie projekti"

Pasūtītāja ID numurs: TP/20-924

Plāna nosaukums:	Lapa:	1
Topogrāfiskais plāns	Lapas:	1
Mērogs: 1:500	Mērogs:	1:500

0m 5m 10m 15m 20m