



# PLĀNOTO INŽENIERKOMUNIKĀCIJU PLĀNS

M 1:500

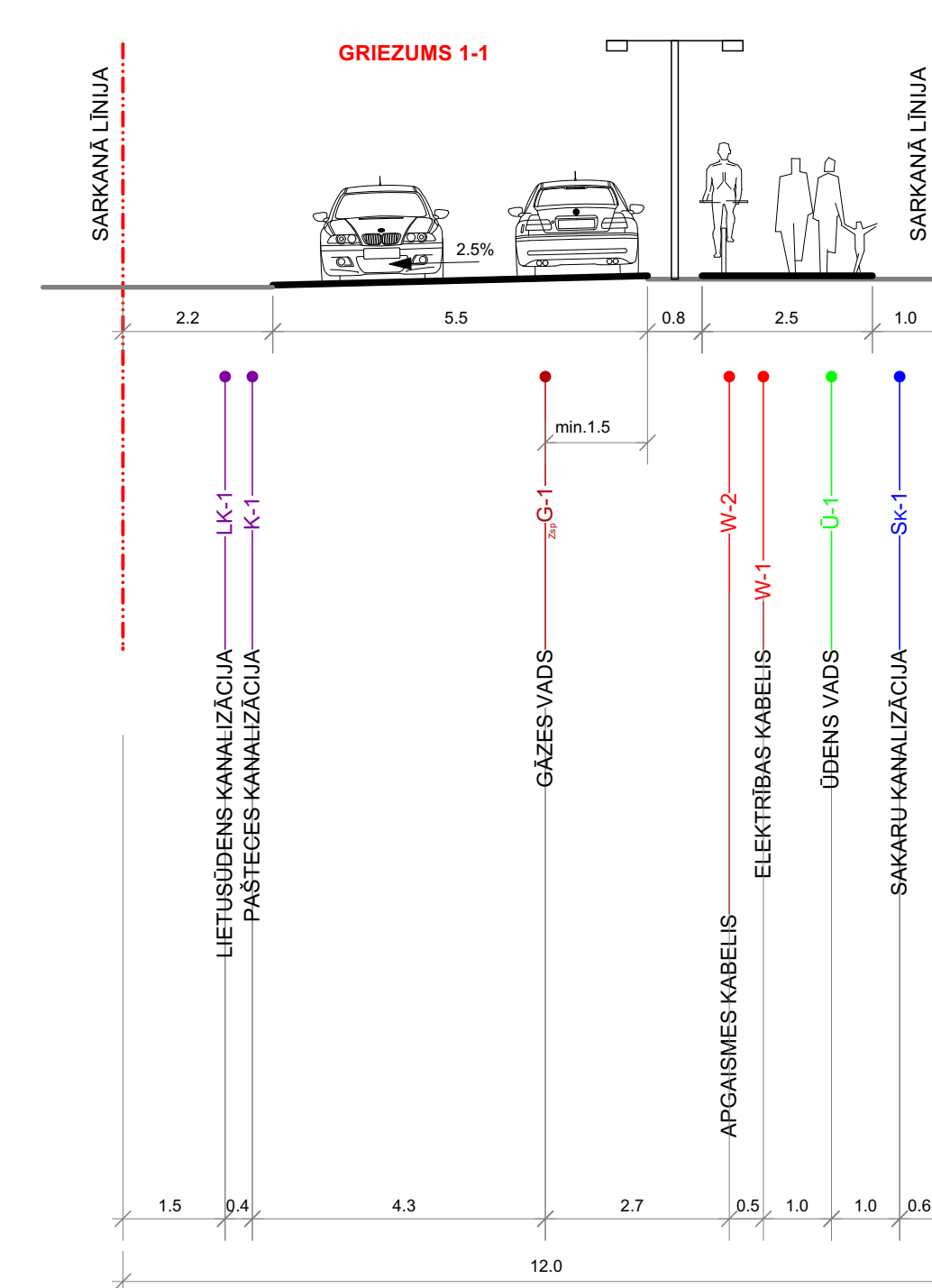
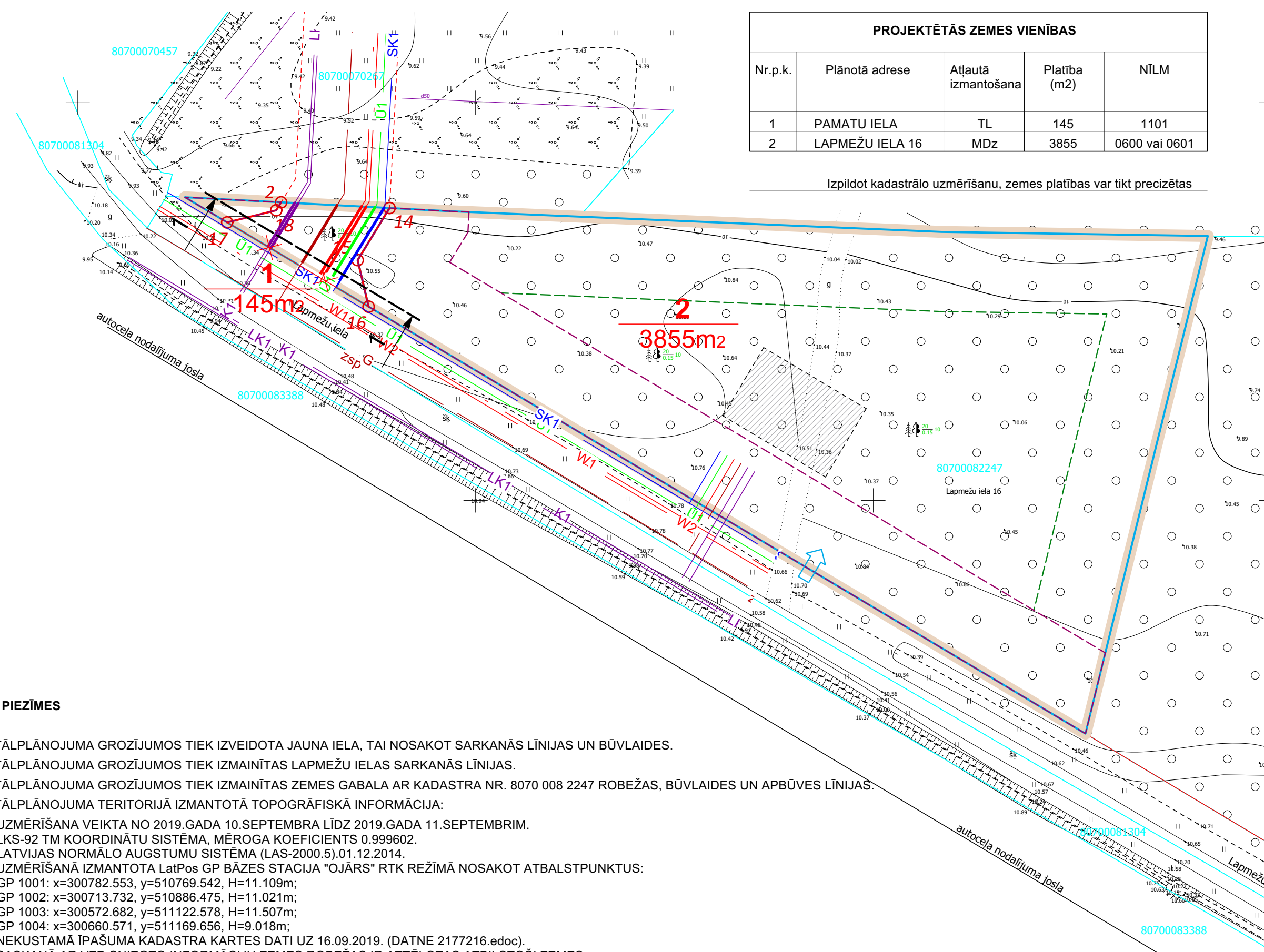
IZVIETOJUMA SHĒMA



PROJEKTĒTĀS ZEMES VIENĪBAS				
Nr.p.k.	Plānotā adrese	Atļautā izmantošana	Platība (m2)	NĪLM
1	PAMATU IELA	TL	145	1101
2	LAPMEŽU IELA 16	MDz	3855	0600 vai 0601

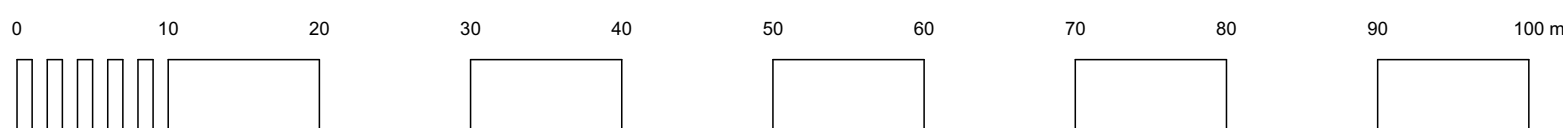
Izpildot kadastrālo uzmērīšanu, zemes platības var tikt precizētas

APZĪMĒJUMI	NOSAUKUMS
	DETĀLPLĀNOJUMA ROBEŽA
	ZEMESGABALA ROBEŽA
	ZEMES VIENĪBAS KADASTRA APZĪMĒJUMS
	PLĀNOTĀ ZEMES VIENĪBAS ROBEŽA
	LIKVIDĒJAMĀ SARKANĀ LĪNIJA
	PLĀNOTĀS ZEMES VIENĪBAS NUMURS / PLATĪBA
	ORIENTĒJOŠĀ APBŪVE
	BŪVLAIDE
	APBŪVES LĪNIJA
	PLĀNOTĀ SARKANĀ LĪNIJA
	SARKANĀS LĪNIJAS PAGRIEZIENA PUNKTS
	ESOŠĀS SARKANĀS LĪNIJAS PAGRIEZIENA PUNKTS
	PLĀNOTĀ IEBRAUKTUVE (PRECIZĒT TEHNISKAJĀ PROJEKTĀ)
	PLĀNOTAIS APGAISMES KABELIS
	PLĀNOTAIS ELEKTRĪBAS KABELIS
	PLĀNOTĀ SAKARU KANALIZĀCIJA
	PLĀNOTAIS GĀZES VADS
	PLĀNOTAIS ŪDENS VADS
	PLĀNOTĀ PAŠTECES KANALIZĀCIJA
	PLĀNOTĀ LIETUS ŪDENS KANALIZĀCIJA



### PIEZĪMES

1. DETĀLPLĀNOJUMA GROZĪJUMOS TIEK IZVEIDOTA JAUNA IELA, TAI NOSAKOT SARKANĀS LĪNIJAS UN BŪVLAIDES.
2. DETĀLPLĀNOJUMA GROZĪJUMOS TIEK IZMAINĪTAS LAPMEŽU IELAS SARKANĀS LĪNIJAS.
3. DETĀLPLĀNOJUMA GROZĪJUMOS TIEK IZMAINĪTAS ZEMES GABALA AR KADASTRA NR. 8070 008 2247 ROBEŽAS, BŪVLAIDES UN APBŪVES LĪNIJAS.
4. DETĀLPLĀNOJUMA TERITORIJĀ IZMANTOTĀ TOPOGRĀFISKĀ INFORMĀCIJA:
  - 4.1. UZMĒRĪŠANA VEIKTA NO 2019.GADA 10.SEPTEMBRA LĪDZ 2019.GADA 11.SEPTEMBRIM.
  - 4.2. LKS-92 TM KOORDINĀTU SISTĒMA, MĒROGA KOEFICIENTS 0.999602.
  - 4.3. LATVIJAS NORMĀLO AUGSTUMU SISTĒMA (LAS-2000.5).01.12.2014.
  - 4.4. UZMĒRĪŠANĀ IZMANTOTA LatPos GP BĀZES STACIJA "OJĀRS" RTK REŽĪMĀ NOSAKOT ATBALSTPUNKTUS:  
 GP 1001: x=300782.553, y=510769.542, H=11.109m;  
 GP 1002: x=300713.732, y=510886.475, H=11.021m;  
 GP 1003: x=300572.682, y=511122.578, H=11.507m;  
 GP 1004: x=300660.571, y=511169.656, H=9.018m;
  - 4.5. NEKUSTAMĀ ĪPAŠUMA KADASTRA KARTES DATI UZ 16.09.2019. (DATNE 2177216.edoc).
  - 4.6. SASKAŅĀ AR VZD SNIEGTO INFORMĀCIJU ZEMES ROBEŽAS IR ATTĒLOTAS ATBILSTOŠI ZEMES KADASTRĀLĀS UZMĒRĪŠANAS UN VIETĒJĀ ĢEODĒZISKĀ TĪKLA PRECIZITĀTEI UN VAR NESAKRIST AR SITUĀCIJU PLĀNĀ.
  - 4.7. TOPOGRĀFISKIE APZĪMĒJUMI IR ATTĒLOTI ATBILSTOŠI MK NOTEIKUMU NR.281 1.PIELIKUMAM.
  - 4.8. IELU SARKANĀS LĪNIJAS ATTĒLOTAS ATBILSTOŠI ĶEKAVAS NOVADA TERITORIJAS PLĀNOJUMAM.
  - 4.9. INŽENIERTEHNISKĀS KOMUNIKĀCIJAS DAĻĒJI APSEKOTAS DABĀ UN SALĪDZINĀTAS APKALPOJOŠAJĀS ORGANIZĀCIJĀS.
  - 4.10. OBJEKTA PLATĪBA 22.59 HA.
  - 4.11. TOPOGRĀFISKĀ PLĀNA MĒROGA PRECIZITĀTE 1:500.



**MDC** Datu ievadīti pašvaldības ADTI datu bāzē.  
Uzmērījums reģistrēts ar Nr. **8070 TP 192982**  
2019.gada 17.oktobrī

SIA "Mērniecības Datu Centrs" Līmbažu iela 9-486, Rīga, LV-1005  
Tālr.: +371 67496833 Fāks: +371 67367483 e-pasts: info@mdc.lv www.mdc.lv www.topografija.lv

PASŪTĪJUMS NR.: 23-21-RPI		PASŪTĪJUMS: <b>DETĀLPLĀNOJUMA GROZĪJUMU ĪPAŠUMAM "LAPMEŽU IELA 16" (KAD.NR.8070 008 2247) KROGSILĀ, ĶEKAVAS PAG., ĶEKAVAS NOVADĀ</b>	
	PASŪTĪTĀJS:		LKS-92 TM m.k.0.999602
	IZSTRĀDES VADĪTĀJS: SERT.:Nr.1-00667 A.GEDROVICS IZSTRĀDĀTĀJS: SERT.:Nr.1-00667 A.GEDROVICS		LAPU SKAITS 7
	PROJEKTĒTĀJA ADRESE: LIEPĀJAS IELA 31-1, RĪGA, LV-1002 LĪGUMA/ARHĪVA NR.: 23-21-RPI 18.04.2022.		LAPA NR. 5