

PLĀNOTĀS ATĻAUTĀS IZMANTOŠANAS PLĀNS

M 1:500

DETĀLPLĀNOJUMA IZSTRĀDĒ PAREDZĒTIE ZEMES DARBI ATBILST NORMATĪVO AKTU PRASĪBĀM, KAS REGULĒ ZEMES IERĪCĪBAS PROJEKTA IZSTRĀDI

Sertifikāts 1-00667 /paraksts/ Artis Gedrovics /atšifrējums/

/datums/

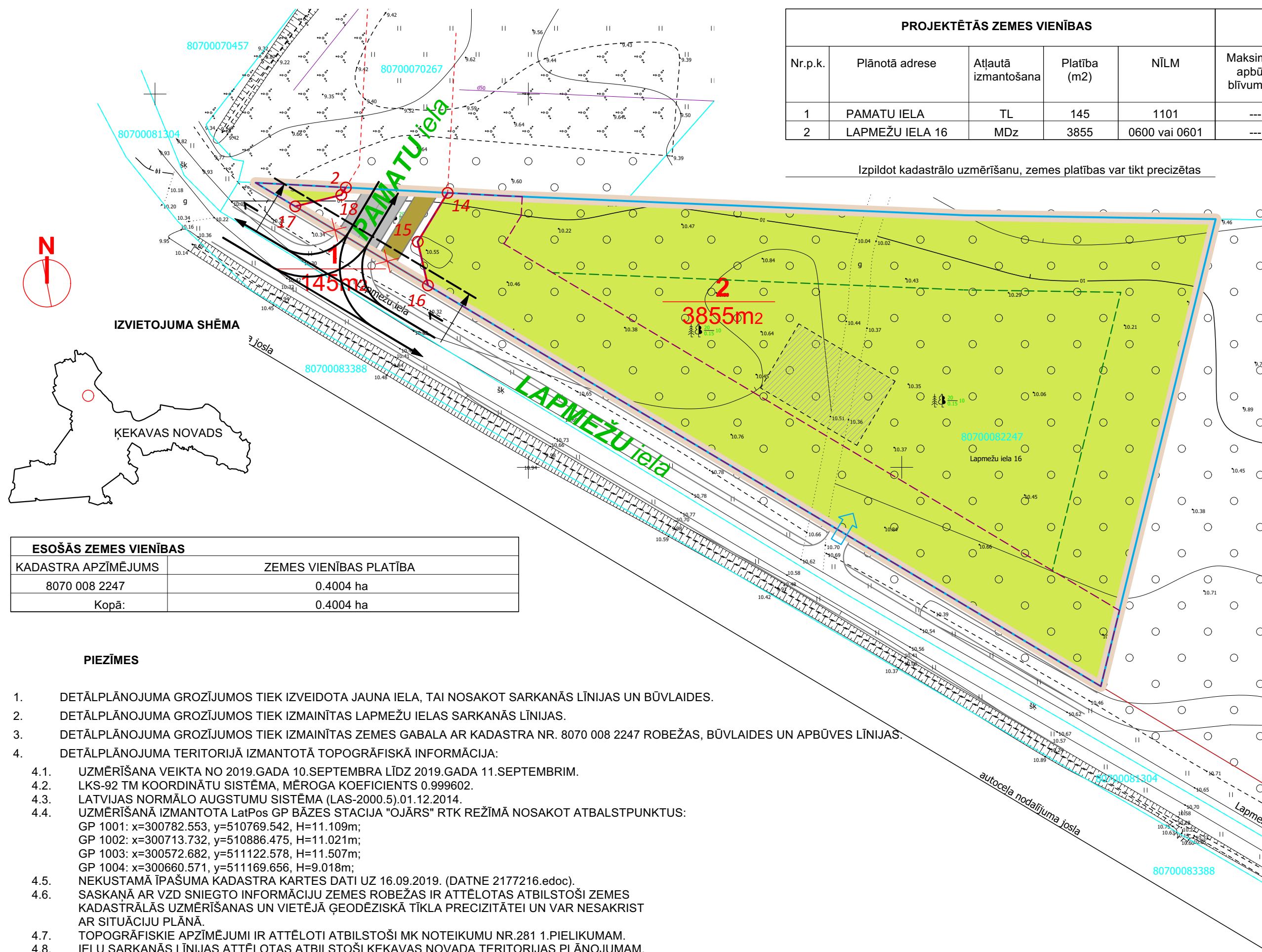
PIEKRĪTU PLĀNOTĀS IELAS IZMANTOŠANAI, LAI TIKTU NODROŠINĀTA PIEKĻUVE DETĀLPLĀNOJUMA "NIEDRUPES" (KAD.NR. 8070 007 0267) TERITORIJAI KROGSILĀ, ĶEKAVAS PAGASTĀ, ĶEKAVAS NOVADĀ.

Nekustamā īpašuma "Lapmežu iela 16" kadastra numurs 8070 008 2247, Krogsilā, Ķekavas pag., Ķekavas nov.

APZĪMĒJUMI	NOSAUKUMS
	DETĀLPLĀNOJUMA ROBEŽA
	ZEMESGABALA ROBEŽA
	ZEMES VIENĪBAS KADASTRA APZĪMĒJUMS
	PLĀNOTĀ ZEMES VIENĪBAS ROBEŽA
	LIKVIDĒJAMĀ SARKANĀ LĪNIJA
	PLĀNOTĀS ZEMES VIENĪBAS NUMURS / PLATĪBA
	ORIENTĒJOŠĀ APBŪVE
	BŪVLAIDE
	APBŪVES LĪNIJA
	PLĀNOTĀ SARKANĀ LĪNIJA
	SARKANĀS LĪNIJAS PAGRIEZIENA PUNKTS
	ESOŠĀS SARKANĀS LĪNIJAS PAGRIEZIENA PUNKTS
	PLĀNOTĀ IEBRAUKTUVE (PRECIZĒT TEHNISKAJĀ PROJEKTĀ)
	PLĀNOTĀ BRAUKTUVE
	PLĀNOTĀ IETVE / VELOCĒLIŅŠ
	TRANSPORTA KUSTĪBAS VIRZIENS
	MIERA iela
	PLĀNOTAIS IELAS NOSAUKUMS
	TL_ SATIKSMES INFRASTRUKTŪRAS OBJEKTU TERITORIJA
	MDz_ MEŽAPARKU APBŪVES TERITORIJA

PROJEKTĒTĀS ZEMES VIENĪBAS					APBŪVES PARAMETRI			
Nr.p.k.	Plānotā adrese	Atļautā izmantošana	Platība (m2)	NĪLM	Maksimālais apbūves blīvums (%)	Maksimālais ēkas augstums (m)	Maksimālā apbūves intensitāte (%)	Minimālā brīvā zaļā teritorija (%)
1	PAMATU IELA	TL	145	1101	---	---	---	---
2	LAPMEŽU IELA 16	MDz	3855	0600 vai 0601	---	10	25	>800

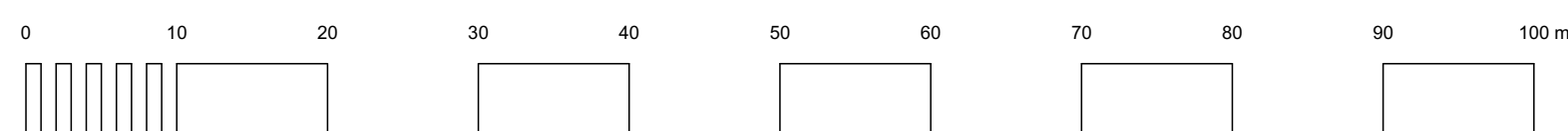
Izpildot kadastrālo uzmērīšanu, zemes platības var tikt precizētas



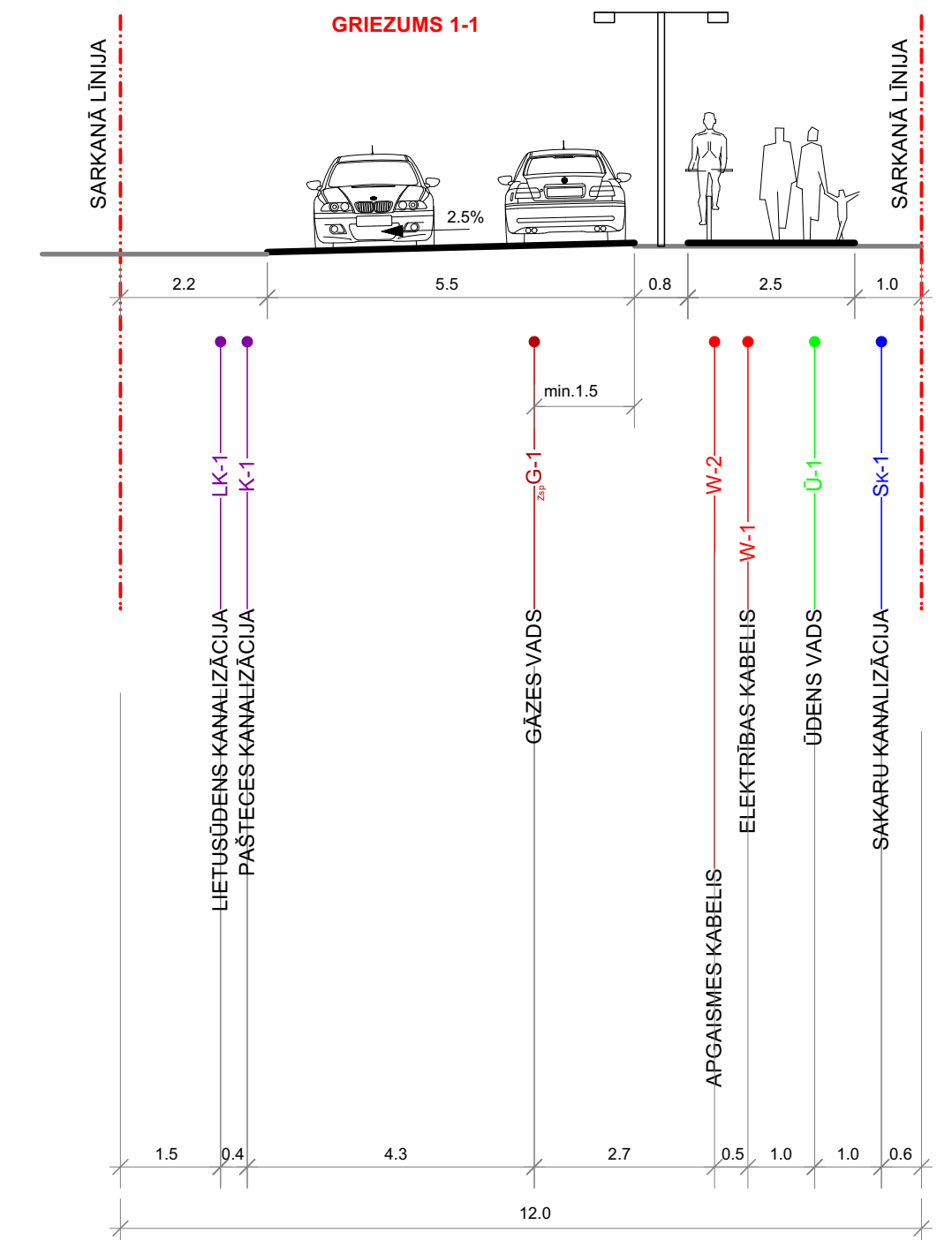
ESOŠĀS ZEMES VIENĪBAS	
KADASTRA APZĪMĒJUMS	ZEMES VIENĪBAS PLATĪBA
8070 008 2247	0.4004 ha
Kopā:	0.4004 ha

PIEZĪMES

- DETĀLPLĀNOJUMA GROZĪJUMOS TIEK IZVEIDOTA JAUNA IELA, TAI NOSAKOT SARKANĀS LĪNIJAS UN BŪVLAIDES.
- DETĀLPLĀNOJUMA GROZĪJUMOS TIEK IZMAINĪTAS LAPMEŽU IELAS SARKANĀS LĪNIJAS.
- DETĀLPLĀNOJUMA GROZĪJUMOS TIEK IZMAINĪTAS ZEMES GABALA AR KADASTRA NR. 8070 008 2247 ROBEŽAS, BŪVLAIDES UN APBŪVES LĪNIJAS.
- DETĀLPLĀNOJUMA TERITORIJĀ IZMANTOTĀ TOPOGRĀFISKĀ INFORMĀCIJA:
 - UZMĒRĪŠANA VEIKTA NO 2019.GADA 10.SEPTEMBRA LĪDZ 2019.GADA 11.SEPTEMBRIM.
 - LKS-92 TM KOORDINĀTU SISTĒMA, MĒROGA KOEFICIENTS 0.999602.
 - LATVIJAS NORMĀLO AUGSTUMU SISTĒMA (LAS-2000.5).01.12.2014.
 - UZMĒRĪŠANĀ IZMANTOTA LatPos GP BĀZES STACIJA "OJĀRS" RTK REŽIMĀ NOSAKOT ATBALSTPUNKTUS:
 - GP 1001: x=300782.553, y=510769.542, H=11.109m;
 - GP 1002: x=300713.732, y=510886.475, H=11.021m;
 - GP 1003: x=300572.682, y=511122.578, H=11.507m;
 - GP 1004: x=300660.571, y=511169.656, H=9.018m;
 - NEKUSTAMĀ ĪPAŠUMA KADASTRA KARTES DATI UZ 16.09.2019. (DATNE 2177216.edoc).
 - SASKAŅĀ AR VZD SNIEGTO INFORMĀCIJU ZEMES ROBEŽAS IR ATTĒLOTAS ATBILSTOŠI ZEMES KADASTRĀLĀS UZMĒRĪŠANAS UN VIETĒJĀ ĢEODĒZISKĀ TĪKLA PRECIZITĀTEI UN VAR NESAKRIST AR SITUĀCIJU PLĀNĀ.
 - TOPOGRĀFISKIE APZĪMĒJUMI IR ATTĒLOTI ATBILSTOŠI MK NOTEIKUMU NR.281 1.PIELIKUMAM.
 - IELU SARKANĀS LĪNIJAS ATTĒLOTAS ATBILSTOŠI ĶEKAVAS NOVADA TERITORIJAS PLĀNOJUMAM.
 - INŽENIERTEHNISKĀS KOMUNIKĀCIJAS DAĻĒJI APSEKOTAS DABĀ UN SALĪDZINĀTAS APKALPOJOŠĀJĀS ORGANIZĀCIJĀS.
 - OBJEKTA PLATĪBA 22.59 HA.
 - TOPOGRĀFISKĀ PLĀNA MĒROGA PRECIZITĀTE 1:500.



MDC
 Dati ievadīti pašvaldības ADTI datu bāzē.
 Uzmērījums reģistrēts ar Nr. **8070 TP 192982**
 2019.gada 17.oktobrī
 SIA "Mēriecības Datu Centrs" Limbažu iela 9-486, Rīga, LV-1005
 Tālr.: +371 67496833 Fakss: +371 67387483 e-pasts: info@mdc.lv www.mdc.lv www.topografija.lv



PASŪTĪJUMS NR.: 23-21-RPI		DETĀLPLĀNOJUMA GROZĪJUMI ĪPAŠUMAM "LAPMEŽU IELA 16" (KAD.NR.8070 008 2247) KROGSILĀ, ĶEKAVAS PAG., ĶEKAVAS NOVADĀ	
	IZSTRĀDES VADĪTĀJS: SERT.:Nr.1-00667		A.GEDROVICS
	IZSTRĀDĀTĀJS: SERT.:Nr.1-00667		A.GEDROVICS
	PROJEKTĒTĀJA ADRESE: LIEPĀJAS IELA 31-1, RĪGA, LV-1002		LKS-92 TM m.k.0.999602
LĪGUMA/ARHIVA NR.: 23-21-RPI		18.04.2022.	LAPU SKAITS 7
			LAPA NR. 2

M 1:500