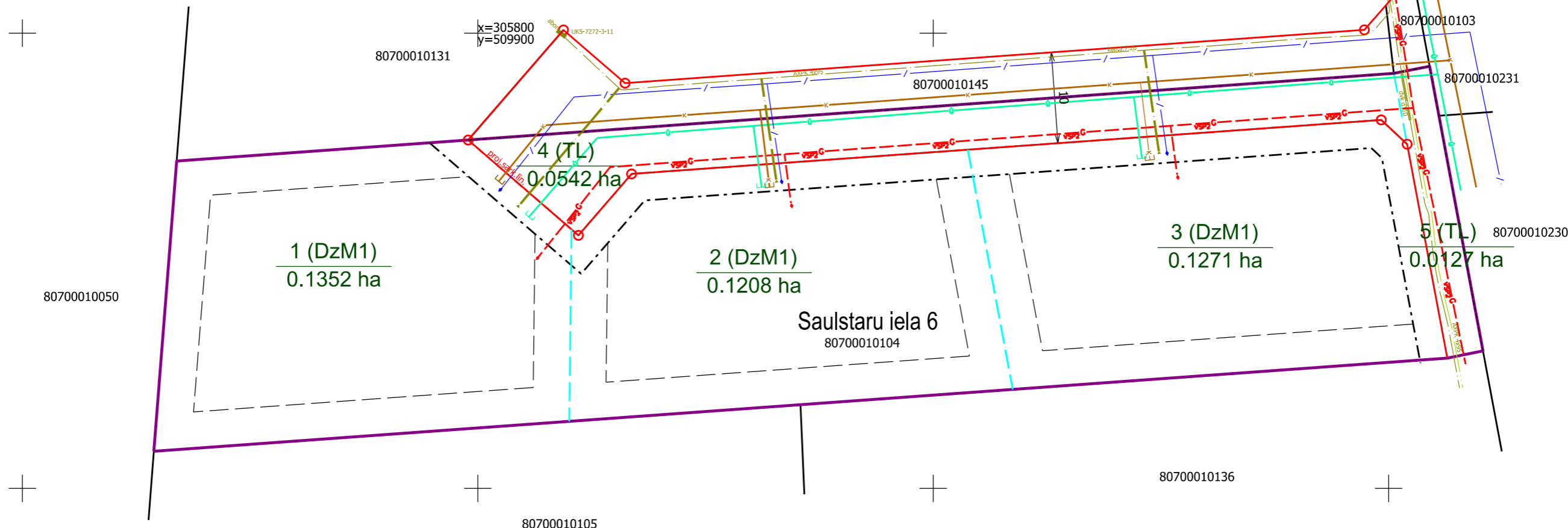
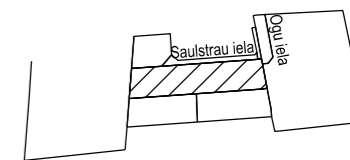
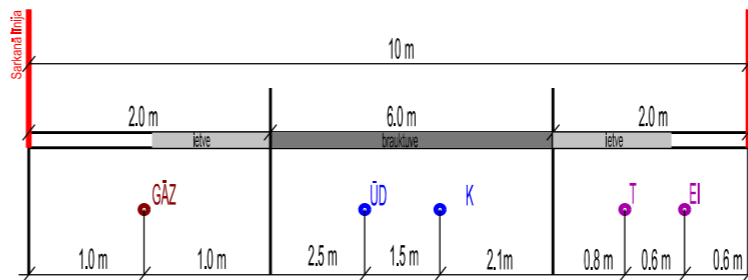


Detālplānojums zemes vienībai Saulstaru iela 6, Katlakalnā, Ķekavas pagastā,
 Ķekavas novadā, kadastra apzīmējums 80700010104
INŽENIERKOMUNIKĀCIJU PLĀNS

Ielas šķēršprofils A-A
 (Saulstaru iela)

Teritorijas novietojuma shēma



- APZĪMĒJUMI:**
- Saulstaru iela 6** zemes vienības kadastra apzīmējums
 80700010104 zemes vienības adrese
- zemes vienības robežlīnija
 - detālplānojuma robeža
 - sarkanā līnija un tās pagrieziena robežpunkts
 - projektētā sarkanā līnija
 - plānotā zemes vienības robeža
 - plānotās zemes vienības kārtas numurs, funkcionālais zonējums un platība
 - būvlaide jeb būvniecības ierobežojumu teritorija, kas noteikta teritorijas attīstības plānošanas dokumentā (būvlaide) (apgrūtinājuma kods 7313090100)
 - apbūves līnija
 - perspektīvā telekomunikāciju kanalizācija
 - perspektīvais gāzes vads
 - perspektīvais ūdensvads
 - esošais vājstrāvas elektrokabelis
 - perspektīvā notekūdeņu kanalizācija
 - perspektīvais vājstrāvas elektrokabelis

Zemes vienību apbūves tehniskie rādītāji

PLĀNOTĀS ZEMES VIENĪBAS NUMURS	PLATĪBA (kv.m.)	FUNKCIONĀLAIS ZONĒJUMS	NĪLM PRIEKŠLIKUMS	MAKSIMĀLAIS STĀVU SKAITŠ esošais/maksimālais	MAKSIMĀLAIS APBŪVES BLĪVUMS esošais/maksimālais
1.	1352	DzM1	0600	3	30%
2.	1208	DzM1	0600	3	30%
3.	1271	DzM1	0600	3	30%
4.	183	TL	1101	-	-
5.	183	TL	1101	-	-

- APZĪMĒJUMI:**
- DzM1 - mazstāvu dzīvojamās apbūves teritorija
 - TL - satiksmes infrastruktūras teritorija
 - 0600 - neapgūta individuālo dzīvojamo māju apbūves zeme
 - 1101 - zeme dzelzceļa infrastruktūras zemes nodalījuma joslā un ceļu zemes nodalījuma joslā

- PIEZĪMES:**
- Projekts izstrādāts uz augstas detalizācijas topogrāfiskā plāna mērogā 1:500 (uzmērīšana veikta 2021.gada 05.jūnijā, SIA "Aprīnka mērnīeks") pamatnes
 - Topogrāfiskais plāns sastādīts Latvijas normālo augstumu sistēmā epochā 2000,5 (LAS-2000,5).
 - Nekustamā īpašuma kadastra kartes dati uz 30.04.2021.

<p>Aprīnka Mērnīeks Mērnīecības pakalpojumi Baldones novads, Baldone, Dzirnauva iela 5, LV-2125 info@amernieks.lv Reģ.Nr.40103681842</p>	DETALPLĀNOJUMS nekustamajam īpašumam Saulstaru iela 6, Katlakalnā, Ķekavas pagastā, Ķekavas novadā, kadastra apzīmējums 80700010104			
	Plana nosaukums: INŽENIERKOMUNIKĀCIJU PLĀNS			
KARTOGRĀFE/ TERITORIJAS PLĀNOTĀJA	C.Džamjansurena	05.06.2022.	Mērogs: 1:500	LAPA 1
TERITORIJAS PLĀNOTĀJA	A.Valaine	05.06.2022.		LAPAS 1