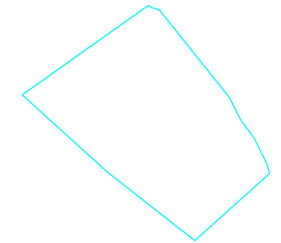


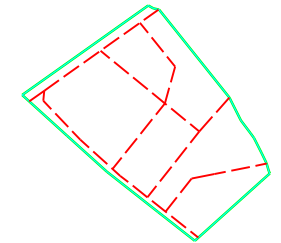


Esošas zemes vienības	
Kadastra apzīmējums	Platība
8070 005 0027	1.24 ha

ZEMES VIENĪBAS SHĒMA PIRMS PROJEKTA



ZEMES VIENĪBAS SHĒMA PĒC PROJEKTA

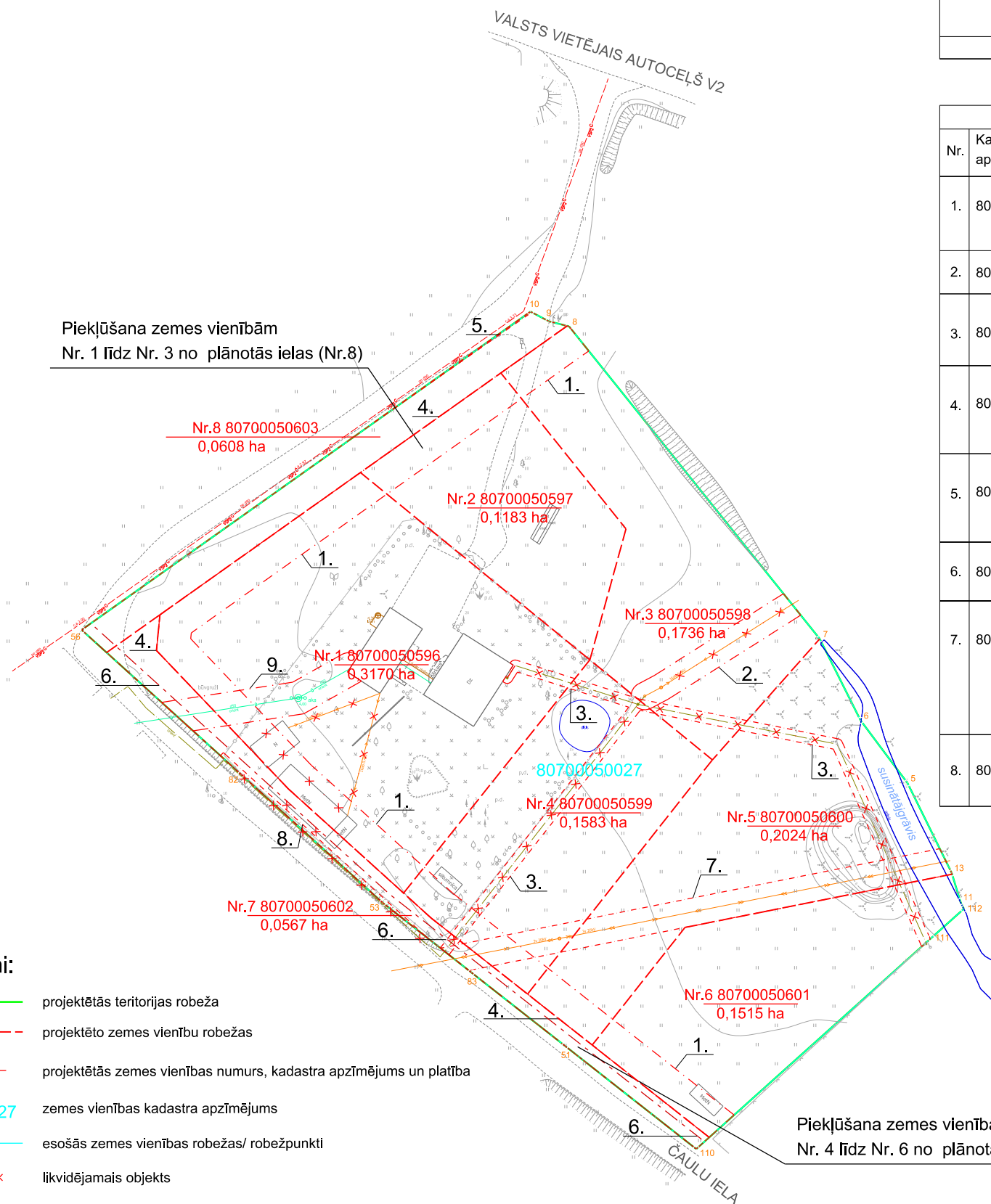


Projektētās zemes vienības				Aprūtinājumi	
Nr.	Kadastra apzīmējums	Platības no esošajām zemes vienībām	Platība ha	Kārtas NR.	Klasifikācijas kods
1.	80700050596	0,3170 ha no 80700050027	0,3170 ha	1 3 9	7313090100 7312050201 7312010101
2.	80700050597	0,1183 ha no 80700050027	0,1183 ha	1	7313090100
3.	80700050598	0,1736 ha no 80700050027	0,1736 ha	1 2 3	7313090100 7312050601 7312050201
4.	80700050599	0,1583 ha no 80700050027	0,1583 ha	1 2 3 7	7313090100 7312050601 7312050201 7312050601
5.	80700050600	0,2024 ha no 80700050027	0,2024 ha	1 2 3 7	7313090100 7312050601 7312050201 7312050601
6.	80700050601	0,1515 ha no 80700050027	0,1515 ha	1 3	7313090100 7312050201
7.	80700050602	0,0567 ha no 80700050027	0,0567 ha	4 3 6 7 8 9	7312030100 7312050201 7315030100 7312050601 7312050201 7312010101
8.	80700050603	0,0608 ha no 80700050027	0,0608 ha	4 5 6	7312030100 7312080101 7315030100

KOPĀ 1,2386 ha

- 7313090100- būvniecības ierobežojumu teritorija, kas noteikta teritorijas attīstības plānošanas dokumentā
- 7312050601- ekspluatācijas aizsargjoslas teritorija ap elektrisko tīklu gaisvadu līniju pilsētās un ciemos ar nominālo spriegumu līdz 20 kilovoltiem
- 7312050201- ekspluatācijas aizsargjoslas teritorija gar elektrisko tīklu kabeļu līniju
- 7312030100- ekspluatācijas aizsargjoslas teritorija gar ielu vai ceļu – sarkanā līnija
- 7312080101- ekspluatācijas aizsargjoslas teritorija gar gāzesvadu ar spiedienu līdz 0,4 megapaskāliem
- 7315030100- ceļa servitūta teritorija
- 7312050601- ekspluatācijas aizsargjoslas teritorija ap elektrisko tīklu gaisvadu līniju pilsētās un ciemos ar nominālo spriegumu līdz 20 kilovoltiem
- 7312050201- ekspluatācijas aizsargjoslas teritorija gar elektrisko tīklu kabeļu līniju
- 7312010101- ekspluatācijas aizsargjoslas teritorija ap ūdensvadu, kas atrodas līdz 2 metru dziļumam

Piekļūšana zemes vienībām  
Nr. 1 līdz Nr. 3 no plānotās ielas (Nr.8)



Piekļūšana zemes vienībām  
Nr. 4 līdz Nr. 6 no plānotās ielas (Nr.7)

**Apzīmējumi:**

- projektētās teritorijas robeža
- - - projektēto zemes vienību robežas
- Nr.1  
0,1210 ha projektētās zemes vienības numurs, kadastra apzīmējums un platība
- 80700050027 zemes vienības kadastra apzīmējums
- esošās zemes vienības robežas/ robežpunkti
- x x x x likvidējama objekts
- - - nekustamā īpašuma objekta aprūtinājuma robeža

PROJEKTS:  
KEKAVAS NOVADA, KATLAKALNA CIEMA NEKUSTAMĀ  
ĪPAŠUMA "ĀRAIŠI" ZEMES VIENĪBAS AR KADAstra  
APZĪMĒJUMU 8070 005 0027 DETĀLPLĀNOJUMS

PASŪTĪTĀJS:  
PRIVĀTPERSONA

IZSTRĀDĀTĀJS:



Projekta vadītājs	S. Pētersons	Datums	Paraksts
Grafisko daļu izstrādāja	I.Narbutis		
Zemes ierīkošana (serif. nr. AA0040) (01.12.2010.-30.11.2025.)	I.Lillā		

Apliecinu, ka zemes ierīkošanas projekts izstrādāts atbilstoši normatīvo aktu prasībām, kas regulē zemes ierīkošanas projekta izstrādi. I.Lillā

Zemes ierīkošanas darbu plāna izstrādāts izmantojot 2005. gada sagatavoto zemes robežu plānu mērogā 1:2000. Reģistrēts Valsts zemes dienestā 2005. gada 28. augustā.

Kartogrāfiskā pamatne:  
Topogrāfiskais plāns  
SIA "Geo Eko Risinājumi"  
Serif. nr. AC0110 (22.09.2023)  
Mērogs 1:500

ZEMES IERĪKOŠANAS DARBU PLĀNS  
GRAFISKĀ DAĻA IZSTRĀDĀTA MĒROGĀ 1:500  
IZDRUKAS MĒROGS 1:1000  
Mēroga koeficients: 0,999602

LAPA  
4  
LAPAS  
4