





















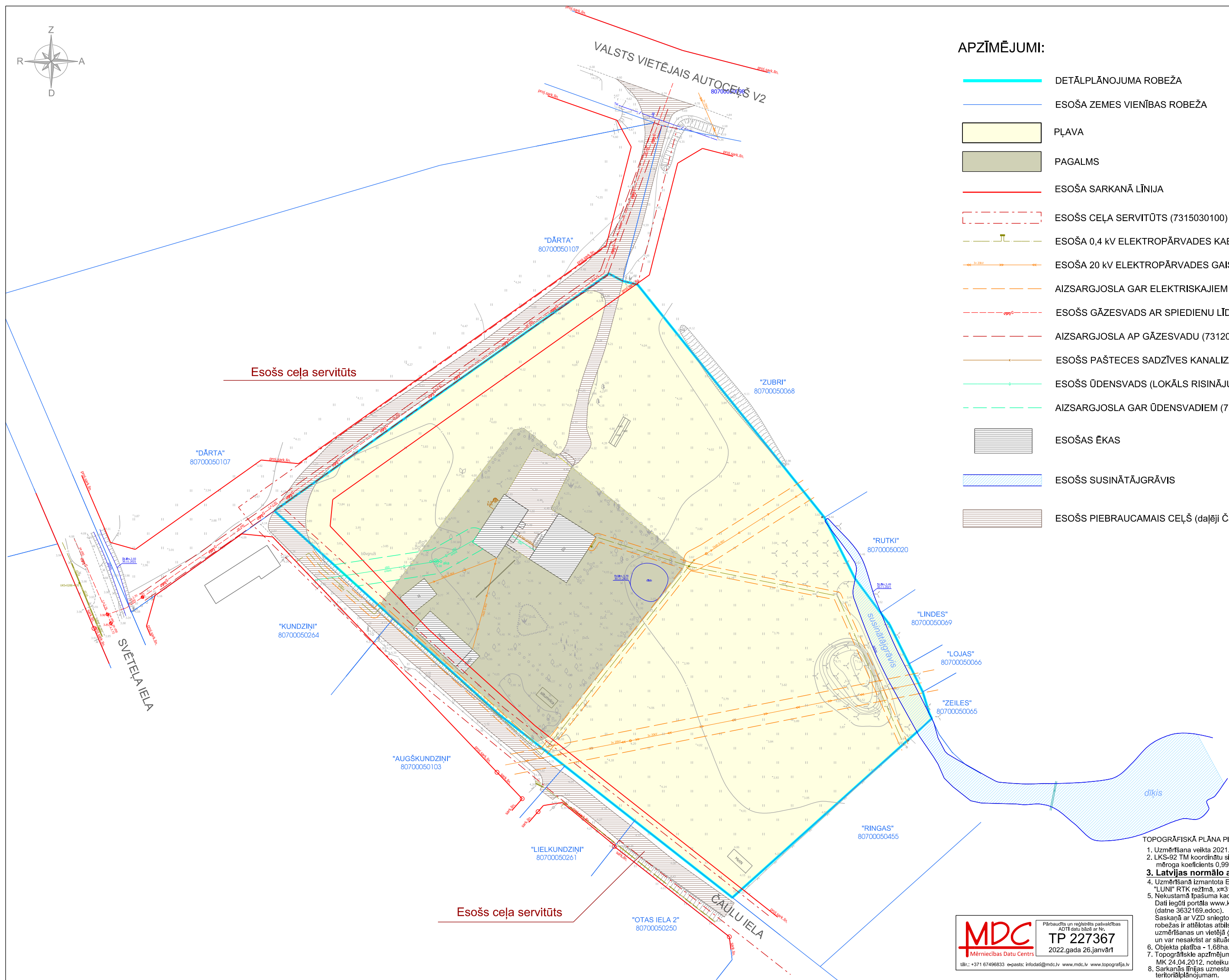
VALSTS VIETĒJAIS AUTOCEĻŠ V2

ZEMES VIENĪBAS SHĒMA PIRMS PROJEKTA



APZĪMĒJUMI:

-  DETĀLPLĀNOJUMA ROBEŽA
-  ESOŠA ZEMES VIENĪBAS ROBEŽA
-  PĻAVA
-  PAGALMS
-  ESOŠA SARKANĀ LĪNIJA
-  ESOŠS CEĻA SERVITŪTS (7315030100)
-  ESOŠA 0,4 KV ELEKTROPĀRVADES KABEĻLĪNIJA/ SADALNE
-  ESOŠA 20 KV ELEKTROPĀRVADES GAISVADU LĪNIJA
-  AIZSARGJOSLA GAR ELEKTRISKAJIEM TĪKLIEM (7312050201; 7312050601)
-  ESOŠS GĀZESVADS AR SPIEDIENU LĪDZ 0,4 MPa
-  AIZSARGJOSLA AP GĀZESVADU (7312080101)
-  ESOŠS PAŠTECES SADZĪVES KANALIZĀCIJAS VADS (LOKĀLS RISINĀJUMS)
-  ESOŠS ŪDENSVADS (LOKĀLS RISINĀJUMS)
-  AIZSARGJOSLA GAR ŪDENSVADIEM (7312010101)
-  ESOŠAS ĒKAS
-  ESOŠS SUSINĀTĀJGRĀVIS
-  ESOŠS PIEBRAUCAMĀIS CEĻŠ (daļēji Čauku iela) UN PIEBRAUKTUVE UZ "ĀRAIŠU" MĀJĀM



- TOPOGRĀFISKĀ PLĀNA PIEZĪMES:
- Uzmērīšana veikta 2021. gada 30. novembrī (sniega kārtā 10-20cm)
 - LKS-92 TM koordinātu sistēma, mēroga koeficients 0,9996015
 - Latvijas normālo augstumu sistēma (LAS-2000,5).
 - Uzmērīšanā izmantota EUPOS-RĪGA bāzes stacija "LUNI" RTK režīmā, x=311894,458, y=507088,299, h=29,187
 - Nekustamā īpašuma kadastra kartes daļi uz 14.12.2021. Datī iegūti portālā www.kadastrs.lv (datne 3632169.edoc).
 - Saskaņā ar VZD sniegto informāciju zemes vienību robežas ir attēlotas atbilstoši zemes kadastrālās uzmērīšanas un vietējā ģeodēziskā tīkla precizitātei un var nesakrist ar situāciju plānā.
 - Objekta platība - 1,68ha.
 - Topogrāfiskie apzīmējumi attēloti atbilstoši MK 24.04.2012. noteikumu Nr.281. 1.pielikumam.
 - Sarkanās līnijas uzstātas atbilstoši Ķekavas novada teritoriālplānojumam.

MDC Pārbaudīts un reģistrēts patērētājs
 Mērniecības Datu Centrs TP 227367
 2022.gada 26.janvārī
 tālr.: +371 67496833 e-pasts: info@mdc.lv www.mdc.lv www.topografija.lv

PROJEKTS:
 ĶEKAVAS NOVADA, KATLAKALNA CIEMA NEKUSTAMĀ ĪPAŠUMA
 "ĀRAIŠI" ZEMES VIENĪBAS AR KADASTRA
 APZĪMĒJUMU 8070 005 0027 DETĀLPLĀNOJUMS

PASŪTĪTĀJS:
 PRIVĀTPERSONA

IZSTRĀDĀTĀJS:

 SIA "Reģionālie projekti"
 Rūpniecības iela 32b-502, Rīga
 Tālr.: +371 67320809
 e-pasts: birojs@rp.lv

Projekta vadītāja	S. Pētersone	Datums	Paraksts
Grafisko daļu izstrādāja	I.Narbutis		

ESOŠĀ TERITORIJAS IZMANTOŠANA	LAPA 1
GRAFISKĀ DAĻA IZSTRĀDĀTA MĒRŌGĀ 1:500 IZDRUKAS MĒRŌGS 1:800	LAPAS 5