



**ĶEKAVAS NOVADA ILGTSPĒJĪGAS ATTĪSTĪBAS STRATĒGIJA  
LĪDZ 2030.GADAM UN ATTĪSTĪBAS PROGRAMMA  
2021.–2027.GADAM**

PĀRSKATS PAR SABIEDRĪBAS LĪDZDALĪBAS PASĀKUMIEM

**ĶEKAVA, 2022**



## SATURS

<b>Ķekava, 2022</b> .....	<b>1</b>
<b>SATURS</b> .....	<b>2</b>
<b>IEVADS</b> .....	<b>3</b>
<b>ĶEKAVAS NOVADA DOMES LĒMUMI</b> .....	<b>4</b>
<b>PUBLIKĀCIJAS PAR ATTĪSTĪBAS PLĀNOŠANAS DOKUMENTU IZSTRĀDI</b> .....	<b>22</b>
<b>INSTITŪCIJU NOSACĪJUMI</b> .....	<b>28</b>
<b>KAIMIŅU PAŠVALDĪBU NOSACĪJUMI</b> .....	<b>40</b>
<b>SABIEDRĪBAS LĪDZDALĪBAS PASĀKUMI</b> .....	<b>45</b>
Paziņojumi par sabiedrības līdzdalības procesu .....	45
<b>Darba grupas</b> .....	<b>56</b>
Tematiskās darba grupas .....	56
Teritoriālās darba grupas .....	57
Tematiskās grupas .....	58
Teritoriālās grupas .....	59
<b>Aptaujas</b> .....	<b>60</b>
Iedzīvotāju aptauja .....	60
Kopsavilkums par iedzīvotāju aptaujas rezultātiem .....	71
Kopsavilkums par uzņēmēju aptaujas rezultātiem .....	71
Kopsavilkums par nevalstisko organizāciju aptaujas rezultātiem .....	72
<b>Atzinumi par 1.redakciju</b> .....	<b>77</b>
<b>Atzinumi par 2.redakciju</b> .....	<b>104</b>
<b>PUBLISKĀ APSPRIEŠANA</b> .....	<b>154</b>
<b>1. redakcijas publiskās apspriešanas paziņojumi</b> .....	<b>154</b>
<b>2.reakcijas publiskās apspriešanas paziņojumi</b> .....	<b>160</b>
<b>Ziņojums par 1.redakcijas Publisko apspriešanu</b> .....	<b>166</b>
<b>Ziņojums par 2.redakcijas Publisko apspriešanu</b> .....	<b>286</b>



---

## IEVADS

Attīstības programma ir vidēja termiņa attīstības plānošanas dokuments (7 gadiem), kurā noteiktas pašvaldības vidēja termiņa attīstības prioritātes un rīcības virzieni, izstrādāts rīcību plāns un investīciju plāns un īstenošanas uzraudzības un novērtēšanas kārtība.

Ķekavas novada attīstības programma 2021 – 2027. gadam (turpmāk Attīstības programma 2021-2027) tika izstrādāta, balstoties uz iedzīvotāju aptauju, dažādu statistikas datu apkopojumu un analīzi, nozaru pārstāvju sagatavotajiem materiāliem un idejām, tematisko un teritoriālo darba grupu diskusijām, sabiedrisko apspriešanu. Attīstības programma 2021-2027 ir savstarpēji saskaņota ar attīstības plānošanas dokumentiem nacionālajā un reģionālajā līmenī, un tās izstrāde tika uzsākta saskaņā ar Ķekavas novada domes 2020.gada 3. decembra lēmuma Nr.7 (protokols Nr.32) “Par Ķekavas novada Ilgtspējīgas attīstības stratēģijas līdz 2030.gadam aktualizāciju” un Ķekavas novada domes 2020.gada 3. decembra lēmuma Nr.8 (protokols Nr.32) “Par Ķekavas novada Attīstības programmas 2021.-2027.gadam izstrādes uzsākšanu”.

Attīstības programmas 2021-2027 izstrādes mērķis ir veicināt ekonomisko izaugsmi, sociālo stabilitāti un vides kvalitāti novadā. Dokumenta sagatavošanas gaitā tika apzinātas novada priekšrocības, problēmas un aktuālās vajadzības. Sagatavotais rīcību plāns un īstenojamo pasākumu saraksts tiks izmantots pašvaldības budžeta plānošanai, ES finansējuma, valsts atbalsta un privāto investīciju piesaistei. Pārskatā par Attīstības programmas 2021-2027 izstrādi un sabiedrības līdzdalības pasākumiem ir apkopoti ar plānošanas dokumenta izstrādi saistītie domes lēmumi, publikācijas, sabiedrības iesaistes pasākumu materiāli, institūciju nosacījumi un atzinumi.



## ĶEKAVAS NOVADA DOMES LĒMUMI

Ķekavas novada domes 2020.gada 3. decembra lēmuma Nr.7 “Par Ķekavas novada Ilgtspējīgas attīstības stratēģijas līdz 2030.gadam aktualizāciju” un lēmums Nr.8 “Par Ķekavas novada Attīstības programmas 2021.-2027.gadam izstrādes uzsākšanu”.

Ķekavas novada domes 2020.gada 3. decembra lēmuma Nr.7 par Ķekavas novada Ilgtspējīgas attīstības stratēģijas līdz 2030.gadam aktualizāciju un Ķekavas novada domes 2020.gada 3. decembra lēmuma Nr.8 (protokols Nr.32) “Par Ķekavas novada Attīstības programmas 2021.-2027.gadam izstrādes uzsākšanu”. Ar domes lēmumu tika izveidota dokumenta izstrādes vadības grupa, apstiprināja darba uzdevumu, programmas izstrādes izpildes procesu, termiņus un sabiedrības līdzdalības pasākumu plānu.



### ĶEKAVAS NOVADA DOME

Gaišanas iela 19 k-9 -1, Ķekava, Ķekavas pagasts, Ķekavas novads, LV-2123,  
tālrunis 67935803, e-pasts: [novads@kekava.lv](mailto:novads@kekava.lv)

#### SĒDES PROTOKOLA PIELIKUMS

2020.gada 3.decembris

protokols Nr. 32

#### LĒMUMS Nr. 7

##### Par Ķekavas novada Ilgtspējīgas attīstības stratēģijas līdz 2030.gadam aktualizāciju

Izskatot Ķekavas novada pašvaldības ieceri uzsākt Ķekavas novada Ilgtspējīgas attīstības stratēģijas līdz 2030.gadam (turpmāk – Stratēģija) aktualizāciju un ņemot vērā Administratīvo teritoriju un apdzīvoto vietu likuma, **Ķekavas novada dome konstatē:**

- Administratīvo teritoriju un apdzīvoto vietu likums noteic, ka no 2021.gada 1.jūlija Ķekavas novada administratīvajā teritorijā ietilps divas teritoriālās vienības - esošais Ķekavas novads un esošais Baldones novads.
- Nepieciešams uzsākt jaunā Ķekavas novada Stratēģijas aktualizāciju, integrējot tajā Ķekavas novada Ilgtspējīgas attīstības stratēģiju līdz 2030.gadam un Baldones novada Ilgtspējīgas attīstības stratēģiju 2030, lai Ķekavas novada pašvaldība jaunajās administratīvajās robežās no 2021.gada 1.jūlija nodrošinātu savu, normatīvajos aktos noteikto, funkciju un uzdevumu izpildes nepārtrauktību un pēctecību novada attīstībā.
- Ķekavas novada dome 2020.gada 15.oktobrī pieņēma lēmumu Nr.20 (protokols Nr.29) “Par darba grupas izveidi jaunveidojamā novada teritorijas attīstības plānošanas dokumentu projektu izstrādei”. Izveidota darba grupa (turpmāk – Apvienotā darba grupa) sastāv no Ķekavas novada pašvaldības un Baldones novada pašvaldības deleģētiem pārstāvjiem.
- Valsts sekretāru sanāksmē 2020.gada 13.augustā ir izsludināts 2014.gada 14.oktobra Ministru kabineta noteikumu Nr.628 “Noteikumi par pašvaldību teritorijas attīstības plānošanas dokumentiem” grozījumu projekts (VSS – 684), kurā paredzēta kārtība, kādā izstrādājami plānošanas dokumenti, nosakot, ka lēmumu par plānošanas dokumentu izstrādes uzsākšanu pieņem katrā jaunajā novadā ietilpstošā pašvaldība.
- Vienlīdzīgi plānots uzsākt jaunveidojamā Ķekavas novada Attīstības programmas 2021.-2027.gadam izstrādi.

##### Pamatojoties uz:

- likuma „Par pašvaldībām” 14.panta otrās daļas 1.punktā, 21.panta pirmās daļas 3.punktā,
- Administratīvo teritoriju un apdzīvoto vietu likuma 5.panta otro daļu, pārējas noteikumu 9.pantu un pielikuma 22.punktā,
- Attīstības plānošanas sistēmas likuma 6.panta ceturto daļu, 8. un 10.pantu,
- Teritorijas attīstības plānošanas likuma 12.panta pirmo daļu un 21.pantu,
- Ministru kabineta 2014.gada 14.oktobra noteikumu Nr.628 „Noteikumi par pašvaldību teritorijas attīstības plānošanas dokumentiem” 2., 18., 19., 20.punktiem un 5.1.nodaļu,
- Ministru kabineta 2020.gada 13.oktobra noteikumiem Nr.631 “Jaunizveidojamo pašvaldību teritorijas attīstības plānošanas dokumentu projektu valsts līdzfinansējuma piešķiršanas kārtība”,
- Baldones novada domes 2020.gada 25.augusta lēmumu Nr.24 (protokols Nr.10) par piedalīšanos attīstības plānošanas dokumentu izstrādē,
- ka arī ņemot vērā Ķekavas novada domes 2020.gada 25.novembra Attīstības un uzņēmējdarbības atbalsta komitejas un 2020.gada 26.novembra Finanšu komitejas atzinumus,



**Atklāti balsojot**

ar 14 balsīm „**Par**”- (Andis Adats, Viktorija Baire, Andris Ceļmalnieks, Andis Damliņš, Agnese Geduševa, Neils Kalniņš, Arnolds Keisters, Dzintra Medne, Voldemārs Pozņaks, Indra Priede, Anastasija Prokopenko, Valts Varīks, Aigars Vītols, Juris Žilko), „**Pret**” – nav, „**Atturas**” – nav,

**Ķekavas novada dome NOLEMJ:**

1. Uzsākt Stratēģijas aktualizācijas izstrādi saskaņā ar darba uzdevumu un laika grafiku.
2. Apstiprināt darba uzdevumu ar laika grafiku (Pielikumā).
3. Noteikt Ķekavas novada pašvaldības Attīstības un būvniecības pārvaldes teritorijas plānotāju Ivetu Zālīti par atbildīgo darbinieku Stratēģijas aktualizācijas izstrādei.
4. Noteikt, ka Apvienotā darba grupa ir Stratēģijas aktualizācijas izstrādes vadības darba grupa.
5. Par Stratēģijas aktualizācijas izstrādes vadītāju apstiprināt Ķekavas novada pašvaldības Attīstības un būvniecības pārvaldes vadītāju Aivitu Zavadsku.
6. Noteikt, ka Stratēģijas aktualizācijas izstrāde notiek šādā tematiskajā ietvarā:
  - Ekonomiskā attīstība;
  - Apdzīvojamums un mobilitāte;
  - Vide un resursu pārvaldība;
  - Izglītība, kultūra un sports;
  - Veselība un sociālie jautājumi.
7. Uzdot Ķekavas novada pašvaldības izpilddirektoram organizēt atbilstošās iepirkuma procedūras un uzdot noslēgt pakalpojuma līgumus par Stratēģijas aktualizācijai un Attīstības programmas izstrādei nepieciešamo darbu veikšanu saskaņā ar darba uzdevumu (Pielikumā), par kuriem Apvienotā darba grupa pieņem lēmumu.
8. Paziņojumu par lēmuma pieņemšanu 5 (piecu) darba dienu laikā pēc šī lēmuma spēkā stāšanās ievietot Teritorijas attīstības plānošanas informācijas sistēmā (TAPIS), pašvaldības tīmekļa vietnē [www.kekavasnovads.lv](http://www.kekavasnovads.lv), kā arī publicēt informatīvajā izdevumā “Ķekavas Novads”.
9. Lēmumu nosūtīt Baldones novada domei, Rīgas plānošanas reģionam, Vides aizsardzības un reģionālās attīstības ministrijai.
10. Lēmuma izpildes kontroli veikt Ķekavas novada pašvaldības izpilddirektoram.

Sēdes vadītāja: (PARAKSTS\*) V. Baire



## ĶEKAVAS NOVADA DOME

Gaismas iela 19 k-9 -1, Ķekava, Ķekavas pagasts, Ķekavas novads, LV-2123,  
tālrunis 67935803, e-pasts: [novads@kekava.lv](mailto:novads@kekava.lv)

### SĒDES PROTOKOLA PIELIKUMS

2020.gada 3.decembris

protokols Nr. 32

#### LĒMUMS Nr. 8

##### Par Ķekavas novada Attīstības programmas 2021.-2027.gadam izstrādes uzsākšanu

Izskatot Ķekavas novada pašvaldības ieceri uzsākt Attīstības programmas 2021. – 2027. gadam (turpmāk – Attīstības programma) izstrādi un ņemot vērā Administratīvo teritoriju un apdzīvoto vietu likumu, **Ķekavas novada dome konstatē:**

1. 2020.gads Ķekavas novada attīstības programmas 2014.-2020.gadam ir noslēdzošais darbības gads.
2. Administratīvo teritoriju un apdzīvoto vietu likums noteic, ka no 2021.gada 1.jūlija Ķekavas novada administratīvajā teritorijā ietilps divas teritoriālās vienības - esošais Ķekavas novads un esošais Baldones novads.
3. Nepieciešams uzsākt jaunā Ķekavas novada Attīstības programmas izstrādi, lai Ķekavas novada pašvaldība jaunajās administratīvajās robežās no 2021.gada 1.jūlija nodrošinātu savu, normatīvajos aktos noteikto, funkciju un uzdevumu izpildes nepārtrauktību un pēctecību novada attīstībā.
4. Ķekavas novada dome 2020.gada 15.oktobrī pieņēma lēmumu Nr.20 (protokols Nr.29) "Par darba grupas izveidi jaunveidojamā novada teritorijas attīstības plānošanas dokumentu projektu izstrādei". Izveidotā darba grupa (turpmāk – Apvienotā darba grupa) sastāv no Ķekavas novada pašvaldības un Baldones novada pašvaldības deleģētiem pārstāvjiem.
5. Valsts sekretāru sanāksmē 2020.gada 13.augustā ir izsludināts Ministru kabineta 2014.gada 14.oktobra noteikumu Nr.628 "Noteikumi par pašvaldību teritorijas attīstības plānošanas dokumentiem" grozījumu projekts (VSS – 684), kurā paredzēta kārtība, kādā izstrādājami plānošanas dokumenti, nosakot, ka lēmumu par plānošanas dokumentu izstrādes uzsākšanu pieņem katra jaunajā novadā ietilpstošā pašvaldība.
6. Vienlaicīgi uzsākt jaunveidojamā Ķekavas novada Ilgtspējīgas attīstības stratēģijas līdz 2030.gadam aktualizācija.

#### Pamatojoties uz:

- likuma „Par pašvaldībām” 14.panta otrās daļas 1.punktu, 21.panta pirmās daļas 3.punktu,
- Administratīvo teritoriju un apdzīvoto vietu likuma 5.panta otro daļu un pielikuma 22.punktu,
- Attīstības plānošanas sistēmas likuma 6.panta ceturto daļu, 8. un 10.pantu,
- Teritorijas attīstības plānošanas likuma 12.panta pirmo daļu un 22.pantu,
- Ministru kabineta 2014.gada 14.oktobra noteikumu Nr.628 „Noteikumi par pašvaldību teritorijas attīstības plānošanas dokumentiem” 2., 21., 22., 23., 24., 25. punktiem un 5.1.nodaļu,
- Ministru kabineta 2020.gada 13.oktobra noteikumiem Nr.631 "Jaunizveidojamo pašvaldību teritorijas attīstības plānošanas dokumentu projektu valsts līdzfinansējuma piešķiršanas kārtība",
- Baldones novada domes 2020.gada 25.augusta lēmumu Nr.24 (protokols Nr.10) par piedalīšanos attīstības plānošanas dokumentu izstrādē,



- kā arī ņemot vērā Ķekavas novada domes 2020.gada 25.novembra Attīstības un uzņēmējdarbības atbalsta komitejas un 2020.gada 26. novembra Finanšu komitejas atzinumus,

**Atklāti balsojot**

ar 14 balsīm „**Par**”- (Andis Adats, Viktorija Baire, Andris Ceļmalnieks, Andis Damliņš, Agnese Geduševa, Neils Kalniņš, Arnolds Keisters, Dzintra Medne, Voldemārs Pozņaks, Indra Priede, Anastasija Prokopenko, Valts Vanīks, Aigars Vītols, Juris Žilko), „**Pret**” – nav, „**Atturas**” – nav,  
**Ķekavas novada dome NOLEMJ:**

1. Uzsākt Attīstības programmas izstrādi saskaņā ar darba uzdevumu un laika grafiku (Pielikumā).
2. Apstiprināt darba uzdevumu ar laika grafiku (Pielikumā).
3. Noteikt Ķekavas novada pašvaldības Attīstības un būvniecības pārvaldes projektu vadītāju Kristīni Danovsku par atbildīgo darbinieku Attīstības programmas izstrādei.
4. Noteikt, ka Apvienotā darba grupa ir Attīstības programmas izstrādes vadības darba grupa.
5. Par Attīstības programmas izstrādes vadītāju apstiprināt Ķekavas novada pašvaldības Attīstības un būvniecības pārvaldes vadītāju Aivitu Zavadsku.
6. Noteikt, ka Attīstības programmas izstrāde notiek šādā tematiskajā ietvarā:
  - Ekonomiskā attīstība;
  - Apdzīvojumus un mobilitāte;
  - Vide un vides resursi;
  - Izglītība, kultūra un sports;
  - Veselība un sociālie jautājumi.
7. Uzdot Ķekavas novada pašvaldības izpilddirektoram organizēt atbilstošās iepirkuma procedūras un uzdot noslēgt pakalpojuma līgumus par Stratēģijas un Attīstības programmas izstrādei nepieciešamo darbu veikšanu saskaņā ar darba uzdevumu (Pielikumā), par kuriem Apvienotā darba grupa pieņem lēmumu.
8. Paziņojumu par lēmuma pieņemšanu 5 (piecu) darba dienu laikā pēc šī lēmuma spēkā stāšanās ievietot Teritorijas attīstības plānošanas informācijas sistēmā (TAPIS), pašvaldības tīmekļa vietnē [www.kekavasnovads.lv](http://www.kekavasnovads.lv), kā arī publicēt Ķekavas novada pašvaldības informatīvajā izdevumā “Ķekavas Novads”.
9. Lēmumu nosūtīt Baldones novada domei, Rīgas plānošanas reģionam, Vides aizsardzības un reģionālās attīstības ministrijai.
10. Lēmuma izpildes kontroli veikt Ķekavas novada pašvaldības izpilddirektoram.

Sēdes vadītāja: (PARAKSTS\*) V. Baire



## ĶEKAVAS NOVADA DOME

Gaišmas iela 19 k-9 -1, Ķekava, Ķekavas pagasts, Ķekavas novads, LV-2123,  
tālrunis 67935803, e-pasts: [novads@kekava.lv](mailto:novads@kekava.lv)

### SĒDES PROTOKOLA PIELIKUMS

2020.gada 15.oktobris

protokols Nr. 29.

#### LĒMUMS Nr. 20.

#### Par darba grupas izveidi jaunveidojamā novada teritorijas attīstības plānošanas dokumentu projektu izstrādei

Nemot vērā Administratīvi teritoriālās reformas gaitu un kopīgu teritorijas attīstības plānošanas dokumentu izstrādes nepieciešamību Administratīvi teritoriālās reformas rezultātā apvienoto Ķekavas un Baldones novadu teritorijai, **konstatēts:**

1. Administratīvo teritoriju un apdzīvoto vietu likums, kas stājies spēkā 2020.gada 23.jūnijā, nosaka, ka Ķekavas novada pašvaldība un Baldones novada pašvaldība turpmāk veido vienu administratīvo teritoriju. Apvienotajam novadam ir jānodrošina kopīgu teritorijas attīstības plānošanas dokumentu izstrādi.
2. Saskaņā ar Administratīvo teritoriju un apdzīvoto vietu likuma Pārejas noteikumu 9.punktu, ilgtspējīgas attīstības stratēģijas un attīstības programmas projektu izstrādi līdz 2021.gada 30.jūnijam vada tā pašvaldība, kurā ir lielākais iedzīvotāju skaits atbilstoši aktuālajiem iedzīvotāju reģistra datiem, attiecīgi tas jānodrošina Ķekavas novada pašvaldībai. Tāpat šajā punktā noteikts, ka Ministru kabinets nosaka nosacījumus un kārtību, kādā administratīvi teritoriālās reformas ietvaros līdz 2021.gada 1.decembrim no valsts budžetā piešķirtajiem finanšu līdzekļiem pašvaldībām līdzfinansē jaunveidojamā novada teritorijas attīstības plānošanas dokumentu projektu izstrādi - ilgtspējīgas attīstības stratēģijas un attīstības programmas projektu izstrādi (turpmāk - MK noteikumi).
3. Saskaņā ar Ministru kabineta 2020.gada 13.oktobra noteikumu Nr.631 "Jaunizveidojamo pašvaldību teritorijas attīstības plānošanas dokumentu projektu valsts līdzfinansējuma piešķiršanas kārtība" 12.punktu pieteikums valsts budžeta dotācijas saņemšanai pašvaldībām jāiesniedz līdz 2020.gada 30.oktobrim. Savukārt, 3.punkts nosaka, ka mērķdotācijas saņēmējs ir tā pašvaldība, kurā ir lielākais iedzīvotāju skaits atbilstoši iedzīvotāju reģistra datiem 2020.gada 1.janvārī.
4. Ministru kabineta 2020.gada 13.oktobra noteikumu Nr.631 "Jaunizveidojamo pašvaldību teritorijas attīstības plānošanas dokumentu projektu valsts līdzfinansējuma piešķiršanas kārtība" anotācijā norādīta kārtība lēmumu pieņemšanai par mērķdotācijas pieprasījumu un līdzfinansējuma nodrošināšanu, kas cita starpā paredz arī jaunizveidojamās pašvaldības teritorijā ietilpstošo pašvaldību kopīgas institūcijas izveidošanu, kuras uzdevums būtu izvērtēt iepriekš izstrādātos plānošanas dokumentus, lemt par to izmantošanu jauno plānošanas dokumentu izstrādē, kā arī lemt par ilgtspējīgas attīstības stratēģijas un Attīstības programmas izstrādes uzdevumiem un piesaistāmo ārpakalpojumu apjomu."
5. Atsaucoties uz Ķekavas novada domes lūgumu, Baldones novada dome iekļaušanai kopīgi veidojamajā Darba grupā ar Baldones novada domes 05.10.2020 vēstuli Nr. BND/2020/1-4e/869-N ir nozīmējusi Baldones novada pašvaldības atbildīgos speciālistus un domes deputātus, kuru pienākumi saistīti ar teritorijas attīstības plānošanas jautājumiem.

#### Pamatojoties uz:

- likuma "Par pašvaldībām" 21.panta pirmās daļas 24.punktu,
- Administratīvo teritoriju un apdzīvoto vietu likuma Pārejas noteikumu 9.punktu,
- Attīstības plānošanas sistēmas likuma 10.pantu,





- Ministru kabineta 2020.gada 13.oktobra noteikumu Nr.631 "Jaunizveidojamo pašvaldību teritorijas attīstības plānošanas dokumentu projektu valsts līdzfinansējuma piešķiršanas kārtība" 12.punktu;
- kā arī ņemot vērā Ķekavas novada domes Attīstības un uzņēmējdarbības atbalsta komitejas 2020.gada 7.oktobra sēdes atzinumu,

**Atklāti balsojot**

ar **10** balsim "Par" (Adats, Baire, Ceļmalnieks, Jerums, Keisters, Pozņaks, Priede, Prokopenko, Variks, Vītols), "Pret" – **3** (Geduševa, Līcis, Žilko), "Atturas" – **nav**,

**Ķekavas novada dome NOLEMJ:**

1. Apstiprināt Ķekavas novada un Baldones novada pašvaldību apvienotās darba grupas jaunveidojamā novada teritorijas attīstības plānošanas dokumentu projektu izstrādei nolikumu (pielikumā).
2. Izveidot Ķekavas novada un Baldones novada pašvaldību apvienoto darba grupu jaunveidojamā novada teritorijas attīstības plānošanas dokumentu projektu izstrādei šādā sastāvā:
  - 2.1. Darba grupas vadītājs – V.B., Ķekavas novada domes priekšsēdētāja, Finanšu komitejas vadītāja;
  - 2.2. Darba grupas vadītāja vietnieks – A.Z., Ķekavas novada pašvaldības Attīstības un būvniecības pārvaldes vadītāja;
  - 2.3. A.C. – Ķekavas novada domes priekšsēdētājas pirmais vietnieks;
  - 2.4. J.J. – Ķekavas novada pašvaldības izpilddirektore;
  - 2.5. L.Z. – Ķekavas novada pašvaldības Izglītības, kultūras un sporta pārvaldes vadītāja;
  - 2.6. A.V. – Ķekavas novada pašvaldības Ipašumu pārvaldes vadītāja vietnieks;
  - 2.7. A.M-K., Ķekavas novada pašvaldības Sociālā dienesta vadītāja;
  - 2.8. K.D. – Ķekavas novada pašvaldības Attīstības un būvniecības pārvaldes projektu vadītāja;
  - 2.9. I.Z. - Ķekavas novada pašvaldības Attīstības un būvniecības pārvaldes teritorijas plānotāja;
  - 2.10. I.J. – Baldones novada domes priekšsēdētāja vietniece, deputāte;
  - 2.11. R.M. – Baldones novada pašvaldības projektu vadītājs;
  - 2.12. P.G. - Baldones novada pašvaldības Būvvaldes teritorijas plānotājs;
  - 2.13. K.L. – Baldones novada pašvaldības juridiskā dienesta vadītāja.
3. Noteikt, ka šī lēmuma izpildi kontrolē Ķekavas novada pašvaldības izpilddirektore.
4. Uzdot Ķekavas novada pašvaldības Administratīvajai pārvaldei nostiprināt šo lēmumu un Ķekavas novada un Baldones novada pašvaldību apvienotās darba grupas jaunveidojamā novada teritorijas attīstības plānošanas dokumentu projektu izstrādei nolikumu Baldones novada domei.
5. Šis lēmums stājas spēkā ar tā pieņemšanas brīdi.

Sēdes vadītāja: (PARAKSTS\*) V.Baire



Baldones novada domes 2020.gada 22. decembra lēmuma Nr.12 "Par Ķekavas novada Ilgtspējīgas attīstības stratēģijas līdz 2030.gadam aktualizāciju" un lēmums Nr.13 "Par Ķekavas novada Attīstības programmas 2021.-2027.gadam izstrādes uzsākšanu".

Baldones novada domes 2020.gada 22. decembra lēmuma Nr.12 par Ķekavas novada Ilgtspējīgas attīstības stratēģijas līdz 2030.gadam aktualizāciju un Baldones novada domes 2020.gada 22. decembra lēmuma Nr.13 "Par Ķekavas novada Attīstības programmas 2021.-2027.gadam izstrādes uzsākšanu". Ar domes lēmumu tika izveidota dokumenta izstrādes vadības grupa, apstiprināja darba uzdevumu, programmas izstrādes izpildes procesu, termiņus un sabiedrības līdzdalības pasākumu plānu.



LATVIJAS REPUBLIKAS  
**BALDONES NOVADA DOME**

Reģistrācijas Nr. 90000031245, Pārupes iela 3, Baldone, Baldones novads, LV- 2125  
Tālrunis/ fakss +371 67932750, e-pasts dome@baldone.lv, www.baldone.lv

**DOMES SĒDES PROTOKOLA PIELIKUMS**

Baldonē

2020. gada 22. decembrī

protokols Nr.15

**LĒMUMS Nr. 12**

**Par Ķekavas novada Ilgtspējīgas attīstības stratēģijas līdz 2030.gadam aktualizāciju**

Izskatot Ķekavas novada pašvaldības ieceri uzsākt Ķekavas novada Ilgtspējīgas attīstības stratēģijas līdz 2030.gadam (turpmāk – Stratēģija) aktualizāciju un ņemot vērā Administratīvo teritoriju un apdzīvoto vietu likumu, **Baldones novada dome konstatē:**

1. Administratīvo teritoriju un apdzīvoto vietu likums noteic, ka no 2021.gada 1.jūlija Ķekavas novada administratīvajā teritorijā ietilps divas teritoriālās vienības - esošais Ķekavas novads un esošais Baldones novads.
2. Nepieciešams uzsākt jaunā Ķekavas novada Stratēģijas aktualizāciju, integrējot tajā Ķekavas novada Ilgtspējīgas attīstības stratēģiju līdz 2030.gadam un Baldones novada Ilgtspējīgas attīstības stratēģiju 2030, lai Ķekavas novada pašvaldība jaunajās administratīvajās robežās no 2021.gada 1.jūlija nodrošinātu savu, normatīvajos aktos noteikto, funkciju un uzdevumu izpildes nepārtrauktību un pēctecību novada attīstībā.
3. Ķekavas novada dome 2020.gada 15.oktobrī pieņēma lēmumu Nr.20 (protokols Nr.29) "Par darba grupas izveidi jaunveidojamā novada teritorijas attīstības plānošanas dokumentu projektu izstrādei". Izveidotā darba grupa (turpmāk – Apvienotā darba grupa) sastāv no Ķekavas novada pašvaldības un Baldones novada pašvaldības deleģētiem pārstāvjiem.
4. Valsts sekretāru sanāksmē 2020.gada 13.augustā ir izsludināts 2014.gada 14.oktobra Ministru kabineta noteikumu Nr.628 "Noteikumi par pašvaldību teritorijas attīstības plānošanas dokumentiem" grozījumu projekts (VSS – 684), kurā paredzēta kārtība, kādā izstrādājami plānošanas dokumenti, nosakot, ka lēmumu par plānošanas dokumentu izstrādes uzsākšanu pieņem katra jaunajā novadā ietilpstošā pašvaldība.
5. Vienlaicīgi plānots uzsākt jaunveidojamā Ķekavas novada Attīstības programmas 2021.-2027.gadam izstrādi.

Pamatojoties uz:

- likuma „Par pašvaldībām” 14.panta otrās daļas 1.punktu, 21.panta pirmās daļas 3.punktu,
- Administratīvo teritoriju un apdzīvoto vietu likuma 5.panta otro daļu, pārejas noteikumu 9.pantu un pielikuma 22.punktu,
- Attīstības plānošanas sistēmas likuma 6.panta ceturto daļu, 8. un 10.pantu,
- Teritorijas attīstības plānošanas likuma 12.panta pirmo daļu un 21.pantu,
- Ministru kabineta 2014.gada 14.oktobra noteikumu Nr.628 „Noteikumi par pašvaldību teritorijas attīstības plānošanas dokumentiem” 2., 18., 19., 20. punktiem un 5.1.nodaļu,
- Ministru kabineta 2020.gada 13.oktobra noteikumiem Nr.631 "Jaunizveidojamo pašvaldību teritorijas attīstības plānošanas dokumentu projektu valsts līdzfinansējuma piešķiršanas kārtība",
- Baldones novada domes 2020.gada 25.augusta lēmumu Nr.24 (protokols Nr.10) "Par piedalīšanos attīstības plānošanas dokumentu izstrādē".



Ievērojot visu iepriekš minēto un vadoties no likuma "Par pašvaldībām" 12. pantu, un 15.panta 2. punktu Baldones novada dome,

**atklāti balsojot**

Ar 11 balsīm **"PAR"** (R.Audzers, I. Jēkabsons, K. Putniņa, J.Dūmiņš, I. Bēmere, S. Freiberga, E. Brigmanis, I. Romanovska, V.Ābolčiņa, A.Mačs, G.Tamanis), **"PRET"** – nav, **"ATTURAS"** – nav, **"NEPIEDALĀS"** – 2 balss (A.Požarnovs, M.Rucis)

**Baldones novada dome NOLEMJ:**

1. Uzsākt Stratēģijas aktualizācijas izstrādi saskaņā ar darba uzdevumu un laika grafiku.
2. Apstiprināt darba uzdevumu ar laika grafiku (Pielikumā).
3. Noteikt Ķekavas novada pašvaldības Attīstības un būvniecības pārvaldes teritorijas plānotāju Ivetu Zālīti par atbildīgo darbinieku Stratēģijas aktualizācijas izstrādei.
4. Noteikt, ka Apvienotā darba grupa ir Stratēģijas aktualizācijas izstrādes vadības darba grupa.
5. Par Stratēģijas aktualizācijas izstrādes vadītāju apstiprināt Ķekavas novada pašvaldības Attīstības un būvniecības pārvaldes vadītāju Aivitu Zavadsku.
6. Noteikt, ka Stratēģijas aktualizācijas izstrāde notiek šādā tematiskajā ietvarā:
  - 6.1. Ekonomiskā attīstība;
  - 6.2. Apdzīvojums un mobilitāte;
  - 6.3. Vide un resursu pārvaldība;
  - 6.4. Izglītība, kultūra un sports;
  - 6.5. Veselība un sociālie jautājumi.
7. Uzdot Ķekavas novada pašvaldības izpilddirektoram organizēt atbilstošas iepirkuma procedūras un uzdot noslēgt pakalpojuma līgumus par Stratēģijas aktualizācijai un Attīstības programmas izstrādei nepieciešamo darbu veikšanu saskaņā ar darba uzdevumu (Pielikumā), par kuriem Apvienotā darba grupa pieņem lēmumu.
8. Paziņojumu par lēmuma pieņemšanu 5 (piecu) darba dienu laikā pēc šī lēmuma spēkā stāšanās ievietot Teritorijas attīstības plānošanas informācijas sistēmā (TAPIS), pašvaldības tīmekļa vietnē [www.baldone.lv](http://www.baldone.lv), kā arī publicēt informatīvajā izdevumā "Baldones Ziņas".
9. Lēmumu nosūtīt Ķekavas novada domei, Rīgas plānošanas reģionam, Vides aizsardzības un reģionālās attīstības ministrijai.
10. Lēmuma izpildes kontroli veikt Ķekavas novada pašvaldības izpilddirektoram.

Sēdes vadītājs  
Domes priekšsēdētāja vietniece

I.Jēkabsons



NORAKSTS



LATVIJAS REPUBLIKAS  
**BALDONES NOVADA DOME**

Reģistrācijas Nr. 90000031245, Pārupes iela 3, Baldone, Baldones novads, LV- 2125  
Tālrunis/ fakss +371 67932750, e-pasts dome@baldone.lv, www.baldone.lv

**DOMES SĒDES PROTOKOLA PIELIKUMS**  
Baldonē

2020. gada 22. decembrī

protokols Nr.15

**LĒMUMS Nr. 13**

**Par Ķekavas novada Attīstības programmas 2021.-2027.gadam izstrādes uzsākšanu**

Izskatot Ķekavas novada pašvaldības ieceri uzsākt Attīstības programmas 2021. – 2027. gadam (turpmāk – Attīstības programma) izstrādi un ņemot vērā Administratīvo teritoriju un apdzīvoto vietu likumu, **Baldones novada dome konstatē:**

1. 2020.gads Baldones novada attīstības programmas 2014.-2020.gadam ir noslēdzošais darbības gads.
2. Administratīvo teritoriju un apdzīvoto vietu likums noteic, ka no 2021.gada 1.jūlija Ķekavas novada administratīvajā teritorijā ietilps divas teritoriālās vienības - esošais Ķekavas novads un esošais Baldones novads.
3. Nepieciešams uzsākt jaunā Ķekavas novada Attīstības programmas izstrādi, lai Ķekavas novada pašvaldība jaunajās administratīvajās robežās no 2021.gada 1.jūlija nodrošinātu savu, normatīvajos aktos noteikto, funkciju un uzdevumu izpildes nepārtrauktību un pēctecību novada attīstībā.
4. Ķekavas novada dome 2020.gada 15.oktobrī pieņēma lēmumu Nr.20 (protokols Nr.29) "Par darba grupas izveidi jaunveidojamā novada teritorijas attīstības plānošanas dokumentu projektu izstrādei". Izveidotā darba grupa (turpmāk – Apvienotā darba grupa) sastāv no Ķekavas novada pašvaldības un Baldones novada pašvaldības deleģētiem pārstāvjiem.
5. Valsts sekretāru sanāksmē 2020.gada 13.augustā ir izsludināts Ministru kabineta 2014.gada 14.oktobra noteikumu Nr.628 "Noteikumi par pašvaldību teritorijas attīstības plānošanas dokumentiem" grozījumu projekts (VSS – 684), kurā paredzēta kārtība, kādā izstrādājami plānošanas dokumenti, nosakot, ka lēmumu par plānošanas dokumentu izstrādes uzsākšanu pieņem katra jaunajā novadā ietilpstošā pašvaldība.
6. Vienlaicīgi uzsākta jaunveidojamā Ķekavas novada Ilgtspējīgas attīstības stratēģijas līdz 2030.gadam aktualizācija.

**Pamatojoties uz:**

- likuma „Par pašvaldībām” 14.panta otrās daļas 1.punktu, 21.panta pirmās daļas 3.punktu,
- Administratīvo teritoriju un apdzīvoto vietu likuma 5.panta otro daļu un pielikuma 22.punktu,
- Attīstības plānošanas sistēmas likuma 6.panta ceturto daļu, 8. un 10.pantu,
- Teritorijas attīstības plānošanas likuma 12.panta pirmo daļu un 22.pantu,
- Ministru kabineta 2014.gada 14.oktobra noteikumu Nr.628 „Noteikumi par pašvaldību teritorijas attīstības plānošanas dokumentiem” 2., 21., 22., 23., 24., 25. punktiem un 5.1.nodaļu,



- Ministru kabineta 2020.gada 13.oktobra noteikumiem Nr.631 "Jaunizveidojamo pašvaldību teritorijas attīstības plānošanas dokumentu projektu valsts līdzfinansējuma piešķiršanas kārtība",
- Baldones novada domes 2020.gada 25.augusta lēmumu Nr.24 (protokols Nr.10) "Par piedalīšanos attīstības plānošanas dokumentu izstrādē",

Ievērojot visu iepriekš minēto un vadoties no likuma "Par pašvaldībām" 12. pantu, un 15.panta 2. punktu Baldones novada dome,

**atklāti balsojot**

Ar 11 balsīm "PAR" (R.Audzers, I. Jēkabsone, K. Putniņa, J.Dūmiņš, I. Bēmere, S. Freiberga, E. Brigmanis, I. Romanovska, V.Āboltiņa, A.Mačs, G.Tamanis), "PRET" – nav, "ATTURAS" – nav, "NEPIEDALĀS" – 2 balss (A.Požarnovs, M.Rucis)

Baldones novada dome NOLEMJ:

1. Uzsākt Attīstības programmas izstrādi saskaņā ar darba uzdevumu un laika grafiku (Pielikumā).
2. Apstiprināt darba uzdevumu ar laika grafiku (Pielikumā).
3. Noteikt Ķekavas novada pašvaldības Attīstības un būvniecības pārvaldes projektu vadītāju Kristīni Danovsku par atbildīgo darbinieku Attīstības programmas izstrādei.
4. Noteikt, ka Apvienotā darba grupa ir Attīstības programmas izstrādes vadības darba grupa.
5. Par Attīstības programmas izstrādes vadītāju apstiprināt Ķekavas novada pašvaldības Attīstības un būvniecības pārvaldes vadītāju Aivitu Zavadsku.
6. Noteikt, ka Attīstības programmas izstrāde notiek šādā tematiskajā ietvarā:
  - Ekonomiskā attīstība;
  - Apdzīvojumam un mobilitāte;
  - Vide un vides resursi;
  - Izglītība, kultūra un sports;
  - Veselība un sociālie jautājumi.
7. Uzdot Ķekavas novada pašvaldības izpilddirektoram organizēt atbilstošas iepirkuma procedūras un uzdot noslēgt pakalpojuma līgumus par Stratēģijas un Attīstības programmas izstrādei nepieciešamo darbu veikšanu saskaņā ar darba uzdevumu (Pielikumā), par kuriem Apvienotā darba grupa pieņem lēmumu.
8. Paziņojumu par lēmuma pieņemšanu 5 (piecu) darba dienu laikā pēc šī lēmuma spēkā stāšanās ievietot Teritorijas attīstības plānošanas informācijas sistēmā (TAPIS), pašvaldības tīmekļa vietnē [www.baldone.lv](http://www.baldone.lv), kā arī publicēt Baldones novada pašvaldības informatīvajā izdevumā "Baldones Ziņas".
9. Lēmumu nosūtīt Ķekavas novada domei, Rīgas plānošanas reģionam, Vides aizsardzības un reģionālās attīstības ministrijai.
10. Lēmuma izpildes kontroli veikt Ķekavas novada pašvaldības izpilddirektoram.

Sēdes vadītājs  
Domes priekšsēdētāja vietniece

(personiskais paraksts)

I.Jēkabsone



Ķekavas novada domes 2021. gada 3. novembra Lēmums Nr 39. par aktualizētās Ķekavas novada Ilgtspējīgas attīstības stratēģijas līdz 2030.gadam aktualizācijas projekta, Ķekavas novada Attīstības programmas 2021.-2027.gadam projekta un Vides pārskata projekta nodošanu publiskajai apspriešanai, nosakot publiskās apspriešanas laiku no 15.11.2021. līdz 14.12.2021. (protokols Nr. 17/201)



## ĶEKAVAS NOVADA DOME

Gaismas iela 19 k-9 -1, Ķekava, Ķekavas pagasts, Ķekavas novads, LV-2123,  
tālrunis 67935803, e-pasts: [novads@kekava.lv](mailto:novads@kekava.lv)

### SĒDES PROTOKOLA PIELIKUMS

2021.gada 3.novembris

protokols Nr. **17/2021**

#### LĒMUMS Nr. 39.

**Par aktualizētās Ķekavas novada Ilgtspējīgas attīstības stratēģijas līdz 2030.gadam aktualizācijas projekta, Ķekavas novada Attīstības programmas 2021.-2027.gadam projekta un Vides pārskata projekta nodošanu publiskajai apspriešanai**

Izskatot Ķekavas novada pašvaldības izstrādātos Ķekavas novada Ilgtspējīgas attīstības stratēģijas līdz 2030.gadam aktualizācijas projektu (turpmāk – Stratēģija), Attīstības programmas 2021. – 2027. gadam (turpmāk – Attīstības programma) projektu un Vides pārskata projektu, **Ķekavas novada dome konstatē:**

1. Ķekavas novada dome 2020.gada 15.oktobrī pieņēma lēmumu Nr.20 (protokols Nr.29) "Par darba grupas izveidi jaunveidojamā novada teritorijas attīstības plānošanas dokumentu projektu izstrādei". Izveidotā darba grupa (turpmāk – Apvienotā darba grupa) sastāv no Ķekavas novada pašvaldības un Baldones novada pašvaldības delegētiem pārstāvjiem.
2. Ķekavas novada dome 2020.gada 3.decembrī pieņēma lēmumu Nr.7 (protokols Nr.32) "Par Ķekavas novada Ilgtspējīgas attīstības stratēģijas līdz 2030.gadam aktualizāciju", lai Ķekavas novada pašvaldība jaunajās administratīvajās robežās no 2021.gada 1.jūlija nodrošinātu savu, normatīvajos aktos noteikto, funkciju un uzdevumu izpildes nepārtrauktību un pēctecību novada attīstībā.
3. Ķekavas novada dome 2020.gada 3.decembrī pieņēma lēmumu Nr.8 (protokols Nr.32) "Par Ķekavas novada Attīstības programmas 2021.-2027.gadam izstrādes uzsākšanu", lai Ķekavas novada pašvaldība jaunajās administratīvajās robežās no 2021.gada 1.jūlija nodrošinātu savu, normatīvajos aktos noteikto, funkciju un uzdevumu izpildes nepārtrauktību un pēctecību novada attīstībā.
4. Ķekavas novada pašvaldība 2021.gada 12.augustā ir saņēmusi Vides pārraudzības valsts biroja 2021.gada 11.augusta lēmumu Nr.4-02/78 (reģistrēts Ķekavas novada pašvaldībā ar Nr. 1-6.1/21/3640) "Par stratēģiskā ietekmes uz vidi novērtējuma procedūras piemērošanu", kas nosaka, ka ir jāpiemēro stratēģiskā ietekmes uz vidi novērtējuma procedūra Ķekavas novada Ilgtspējīgas attīstības stratēģijas līdz 2030.gadam aktualizācijai un Ķekavas novada Attīstības programmai 2021. – 2027. gadam.

**Pamatojoties uz:**

- likuma „Par pašvaldībām” 14.panta otrās daļas 1.punktu un 21.panta pirmās daļas 3.punktu,
- Attīstības plānošanas sistēmas likuma 6.panta ceturto daļu, 8. un 10.pantu,
- Teritorijas attīstības plānošanas likuma 4.pantu, 12.panta pirmo daļu, 21. un 22.pantu,
- Ministru kabineta 2014.gada 14.oktobra noteikumu Nr.628 „Noteikumi par pašvaldību teritorijas attīstības plānošanas dokumentiem” 67.punktu,
- Ministru kabineta 2009.gada 25.augusta noteikumu Nr. 970 “Sabiedrības līdzdalības kārtība attīstības plānošanas procesā” 10.punktu,
- Baldones novada domes 2020.gada 25.augusta lēmumu Nr.24 (protokols Nr.10) par piedalīšanos attīstības plānošanas dokumentu izstrādē,



- kā arī ņemot vērā Ķekavas novada domes ārkārtas apvienotās Finanšu, Attīstības, Īpašumu, Izglītības, kultūras un sporta, Sociālo lietu un Drošības komitejas 2021.gada 2.novembra sēdes atzinumu,

**Atklāti balsojot**

ar **13** balsīm "Par" (Agnese Geduševa, Aigars Vitols, Andris Ceļmalnieks, Andris Vitols, Edgars Brigmanis, Indra Priede, Inese Jekabsone, Ineta Romanovska, Juris Žilko, Karina Putniņa, Kristīne Legzdīna, Rihards Gorkšs, Valts Varīks), "Pret" – **1** (Viktorija Baire), "Atturas" – **nav**,

**Ķekavas novada dome NOLEMJ:**

1. Nodot publiskajai apspriešanai Ķekavas novada Ilgtspējīgas attīstības stratēģijas līdz 2030.gadam aktualizācijas projektu (pielikumā).
2. Nodot publiskajai apspriešanai Ķekavas novada attīstības programmas 2021.-2027.gadam projektu (pielikumā).
3. Nodot publiskajai apspriešanai Vides pārskata projektu (pielikumā).
4. Noteikt publiskās apspriešanas laiku no 2021.gada 15.novembra līdz 2021.gada 14.decembrim (ieskaitot).
5. Nodot Ķekavas novada Ilgtspējīgas attīstības stratēģijas līdz 2030.gadam aktualizācijas projektu, Ķekavas novada attīstības programmas 2021.-2027.gadam projektu un Vides pārskata projektu Rīgas plānošanas reģionam atzinuma sniegšanai.
6. Lēmumu par Ķekavas novada Ilgtspējīgas attīstības stratēģijas līdz 2030.gadam aktualizācijas projektu, Ķekavas novada attīstības programmas 2021.-2027.gadam projektu un Vides pārskata projekta nodošanu publiskai apspriešanai piecu darba dienu laikā pēc tā stāšanās spēkā ievietot Teritorijas attīstības plānošanas informācijas sistēmā (TAPIS),
7. Paziņojumu par Ķekavas novada Ilgtspējīgas attīstības stratēģijas līdz 2030.gadam aktualizācijas projektu, Ķekavas novada attīstības programmas 2021.-2027.gadam projektu un Vides pārskata projekta nodošanu publiskai apspriešanai ievietot Teritorijas attīstības plānošanas informācijas sistēmā (TAPIS), pašvaldības tīmekļa vietnē [www.kekavasnovads.lv](http://www.kekavasnovads.lv), pašvaldības informatīvā izdevuma "Ķekavas Novads" novembra numurā un pašvaldības oficiālajos sociālo tīklu kontos.
8. Lēmuma izpildes kontroli veikt Ķekavas novada pašvaldības izpilddirektoram.

Sēdes vadītājs: (PARAKSTS\*) J.Žilko

**\*ŠIS DOKUMENTS IR ELEKTRONISKI PARAKSTĪTS AR DROŠU ELEKTRONISKO PARAKSTU UN SATUR LAIKA ZĪMOGU.**



Ķekavas novada domes 2022. gada 2. februāra Lēmums Nr. 32. par aktualizētās Ķekavas novada Ilgtspējīgas attīstības stratēģijas līdz 2030.gadam projekta un Ķekavas novada Attīstības programmas 2021.-2027.gadam projekta precizēšanu (protokols Nr. 5).



## ĶEKAVAS NOVADA DOME

Gaišmas iela 19 k-9 -1, Ķekava, Ķekavas pagasts, Ķekavas novads, LV-2123,  
tālrunis 67935803, e-pasts: [novads@kekava.lv](mailto:novads@kekava.lv)

### SĒDES PROTOKOLA PIELIKUMS

2022.gada 2.februāris

protokols Nr. 5.

#### LĒMUMS Nr. 32.

##### **Par aktualizētās Ķekavas novada Ilgtspējīgas attīstības stratēģijas līdz 2030.gadam projekta un Ķekavas novada Attīstības programmas 2021.-2027.gadam projekta precizēšanu**

Izskatot Ķekavas novada pašvaldības izstrādātos Ķekavas novada Ilgtspējīgas attīstības stratēģijas līdz 2030.gadam aktualizācijas projekta (turpmāk – Stratēģija) un Attīstības programmas 2021. – 2027. gadam (turpmāk – Attīstības programma) projekta publiskās apspriešanas laikā saņemtos institūciju un sabiedrības pārstāvju priekšlikumus un Rīgas plānošanas reģiona atzīņumus, **Ķekavas novada dome konstatē:**

1. Ķekavas novada dome 2021.gada 3.novembrī pieņēma lēmumu Nr.39 (protokols Nr.17/2021) "Par aktualizētās Ķekavas novada Ilgtspējīgas attīstības stratēģijas līdz 2030.gadam aktualizācijas projekta, Ķekavas novada Attīstības programmas 2021.-2027.gadam projekta un Vides pārskata projekta nodošanu publiskajai apspriešanai".
2. Publiskā apspriešana norisinājās no 2021.gada 15.novembra līdz 2021.gada 14.decembrim (ieskaitot).

#### **Pamatojoties uz:**

- likuma „Par pašvaldībām” 14.panta otrās daļas 1.punktu un 21.panta pirmās daļas 3.punktu,
- Attīstības plānošanas sistēmas likuma 6.panta ceturto daļu, 10.pantu,
- Teritorijas attīstības plānošanas likuma 5.panta pirmās daļas 3.punktu, 12.panta pirmo daļu, 21.pantu,
- Ministru kabineta 2014.gada 14.oktobra noteikumu Nr.628 „Noteikumi par pašvaldību teritorijas attīstības plānošanas dokumentiem” 68.1.punktu,
- Ministru kabineta 2020.gada 13.oktobra noteikumiem Nr.631 “Jaunizveidojamo pašvaldību teritorijas attīstības plānošanas dokumentu projektu valsts līdzfinansējuma piešķiršanas kārtība”,
- Ministru kabineta 2009.gada 25.augusta noteikumu Nr. 970 "Sabiedrības līdzdalības kārtība attīstības plānošanas procesā" 10.punktu,
- Rīgas plānošanas reģiona 2021.gada 15.novembra atzīņumam Nr. 8.1.2/2021/295/N "Par atzīņuma sniegšanu Ķekavas novada Ilgtspējīgas attīstības stratēģijas 2030.gada projektam",
- Rīgas plānošanas reģiona 2021.gada 15.novembra atzīņumam Nr. 8.1.2/2021/296/N "Par atzīņuma sniegšanu Ķekavas novada attīstības programmas 2021.-2027.gadam projektam"
- kā arī ņemot vērā Ķekavas novada domes 2022.gada 25.janvāra Sociālo lietu un Īpašumu komitejas, 2022.gada 26.janvāra Attīstības un Izglītības, kultūras un sporta komitejas, 27.janvāra Drošības un Finanšu komitejas atzīņumiem.

**\*ŠIS DOKUMENTS IR ELEKTRONISKI PARAKSTĪTS AR DROŠU ELEKTRONISKO PARAKSTU UN SATUR LAIKA ZĪMOGU.**





**Atklāti balsojot**

ar **16** balsīm "Par" (Agnese Geduševa, Aigars Vītols, Andris Vītols, Edgars Brigmanis, Gatis Līcis, Indra Priede, Inese Jēkabsons, Ineta Romanovska, Juris Jerums, Juris Žilko, Karina Putniņa, Kristīne Legzdiņa, Rihards Gorkšs, Valts Vaniks, Viktorija Baire, Voldemārs Pozņaks),  
"Pret" – **nav**, "Atturas" – **nav**,

**Ķekavas novada dome NOLEMJ:**

1. Precizēt "Ķekavas novada Ilgtspējīgas attīstības stratēģijas līdz 2030.gadam aktualizācija" projektu atbilstoši publiskās apspriešanas rezultātiem un Rīgas plānošanas reģiona atzinumam.
2. Precizēt "Ķekavas novada attīstības programmas 2021.-2027. gadam" projektu atbilstoši publiskās apspriešanas rezultātiem un Rīgas plānošanas reģiona atzinumam.
3. Lēmumu par "Ķekavas novada Ilgtspējīgas attīstības stratēģijas līdz 2030.gadam aktualizācija" projekta un "Ķekavas novada attīstības programmas 2021.-2027. gadam" projekta pilnveidošanu piecu darba dienu laikā pēc tā stāšanās spēkā ievietot Teritorijas attīstības plānošanas informācijas sistēmā (TAPIS).
4. Paziņojumu par Ķekavas novada Ilgtspējīgas attīstības stratēģijas līdz 2030.gadam aktualizācijas projekta un Ķekavas novada attīstības programmas 2021.-2027. gadam projekta pilnveidošanu ievietot Teritorijas attīstības plānošanas informācijas sistēmā (TAPIS), pašvaldības tīmekļa vietnē [www.kekavasnovads.lv](http://www.kekavasnovads.lv), pašvaldības informatīvā izdevuma "Ķekavas Novads" februāra numurā un pašvaldības oficiālajos sociālo tīklu kontos.
5. Lēmuma izpildes kontroli veikt Ķekavas novada pašvaldības izpilddirektoram.

Sēdes vadītājs: (PARAKSTS\*) J.Žilko



Ķekavas novada domes 2022. gada 13. aprīļa Lēmums Nr 20. par aktualizētās Ķekavas novada Ilgtspējīgas attīstības stratēģijas līdz 2030.gadam aktualizācijas projekta, Ķekavas novada Attīstības programmas 2021.-2027.gadam projekta un Vides pārskata projekta nodošanu publiskajai apspriešanai, nosakot publiskās apspriešanas laiku no 26. 04.2022. līdz 25.05.2022. (protokols Nr. 13)



## ĶEKAVAS NOVADA DOME

Gaisinas iela 19 k-9 -1, Ķekava, Ķekavas pagasts, Ķekavas novads, LV-2123,  
tālrunis 67935803, e-pasts: [novads@kekava.lv](mailto:novads@kekava.lv)

### SĒDES PROTOKOLA PIELIKUMS

2022.gada 13.aprīlis

protokols Nr. 13

#### LĒMUMS Nr. 20.

**Par aktualizētās Ķekavas novada Ilgtspējīgas attīstības stratēģijas līdz 2030.gadam precizētā projekta, Ķekavas novada Attīstības programmas 2021.-2027.gadam precizētā projekta un Vides pārskata precizētā projekta nodošanu publiskajai apspriešanai**

Izskatot Ķekavas novada pašvaldības precizēto Ķekavas novada Ilgtspējīgas attīstības stratēģijas līdz 2030.gadam aktualizācijas projektu (turpmāk – Stratēģija), precizēto Attīstības programmas 2021. – 2027.gadam (turpmāk – Attīstības programma) projektu un precizēto Vides pārskata projektu, **Ķekavas novada dome konstatē:**

1. Ķekavas novada dome 2022.gada 2.februārī pieņēma lēmumu "Par aktualizētās Ķekavas novada Ilgtspējīgas attīstības stratēģijas līdz 2030.gadam projekta un Ķekavas novada Attīstības programmas 2021.-2027.gadam projekta precizēšanu", lēmums Nr.32 (protokols Nr.5) (turpmāk – Lēmums).
2. Atbilstoši Lēmumam ir veikti precizējumi Stratēģijā, Attīstības programmā un Vides pārskata projektā.

#### **Pamatojoties uz:**

- likuma "Par pašvaldībām" 14.panta otrās daļas 1.punktu un 21.panta pirmās daļas 3.punktu,
- Attīstības plānošanas sistēmas likuma 6.panta ceturto daļu, 8. un 10.pantu,
- Teritorijas attīstības plānošanas likuma 4.pantu, 12.panta pirmo daļu, 21. un 22.pantu,
- Ministru kabineta 2014.gada 14.oktobra noteikumu Nr.628 "Noteikumi par pašvaldību teritorijas attīstības plānošanas dokumentiem" 67.punktu,
- Ministru kabineta 2009.gada 25.augusta noteikumu Nr. 970 "Sabiedrības līdzdalības kārtība attīstības plānošanas procesā" 10.punktu,
- kā arī ņemot vērā Ķekavas novada domes ārkārtas apvienotās Finanšu komitejas 2022.gada 8.aprīļa sēdes atzīmumu,

#### **Atklāti balsojot**

ar 14 balsīm "Par" (Agnese Geduševa, Andris Ceļmalnieks, Andris Vitols, Arnolds Keisters, Dace Cīrule, Edgars Brigmanis, Gatis Līcis, Inese Jēkabsons, Ineta Romanovska, Juris Žilko, Karina Putniņa, Kristīne Legzdiņa, Valts Vanks, Voldemārs Pozņaks), "Pret" – nav, "Atturas" – 1 (Indra Priede), "Nepiedalās" – 1 (Aigars Vitols).

#### **Ķekavas novada dome NOLEMJ:**

1. Nodot otrajai publiskajai apspriešanai "Ķekavas novada Ilgtspējīgas attīstības stratēģijas līdz 2030.gadam aktualizācija" precizēto projektu (pielikumā).
2. Nodot otrajai publiskajai apspriešanai "Ķekavas novada attīstības programmas 2021.-2027.gadam" precizēto projektu (pielikumā).

**\*ŠIS DOKUMENTS IR ELEKTRONISKI PARAKSTĪTS AR  
DROŠU ELEKTRONISKO PARAKSTU UN SATUR LAIKA ZĪMOGU.**



3. Nodot otrajai publiskajai apspriešanai Vides pārskata precizēto projektu (pielikumā).
4. Noteikt publiskās apspriešanas laiku no 26.04.2022. līdz 25.05.2022.
5. Nodot Ķekavas novada Ilgtspējīgas attīstības stratēģijas līdz 2030.gadam aktualizācijas precizēto projektu, Ķekavas novada attīstības programmas 2021.-2027. gadam precizēto projektu un Vides pārskata precizēto projektu Rīgas plānošanas reģionam atzīmuma sniegšanai.
6. Lēmumu par Ķekavas novada Ilgtspējīgas attīstības stratēģijas līdz 2030.gadam aktualizācijas precizētā projekta, Ķekavas novada attīstības programmas 2021.-2027. gadam precizētā projekta un Vides pārskata precizētā projekta nodošanu publiskai apspriešanai piecu darba dienu laikā pēc tā stāšanās spēkā ievietot Teritorijas attīstības plānošanas informācijas sistēmā (TAPIS).
7. Paziņojumu par Ķekavas novada Ilgtspējīgas attīstības stratēģijas līdz 2030.gadam aktualizācijas precizētā projekta, Ķekavas novada attīstības programmas 2021.-2027. gadam precizētā projekta un Vides pārskata precizētā projekta nodošanu publiskai apspriešanai ievietot Teritorijas attīstības plānošanas informācijas sistēmā (TAPIS), pašvaldības tīmekļa vietnē [www.kekavasnovads.lv](http://www.kekavasnovads.lv), pašvaldības informatīvā izdevuma "Ķekavas Novads" maija numurā un pašvaldības oficiālajos sociālo tīklu kontos.
8. Lēmuma izpildes kontroli veikt Ķekavas novada pašvaldības izpilddirektoram.

Sēdes vadītājs: (\*PARAKSTS) J.Žilko



Ķekavas novada domes 2022. gada 12. aprīļa Lēmums Nr. 36.(protokols Nr. 33.)par Ķekavas novada Ilgtspējīgas attīstības stratēģijas līdz 2030.gadam aktualizācijas, Ķekavas novada Attīstības programmas 2021.-2027.gadam un Vides pārskata apstiprināšanu.



## ĶEKAVAS NOVADA DOME

Gaismas iela 19 k-9 -1, Ķekava, Ķekavas novads, LV-2123,  
tālrunis 67935803, 29467749; e-paste: [novads@kekava.lv](mailto:novads@kekava.lv)

### SĒDES PROTOKOLA PIELIKUMS

2022.gada 12.oktobris

protokols Nr. 33.

#### LĒMUMS Nr. 36.

#### **Par aktualizētās Ķekavas novada Ilgtspējīgas attīstības stratēģijas līdz 2030.gadam, Ķekavas novada Attīstības programmas 2021.-2027.gadam un Vides pārskata apstiprināšanu**

Izskatot aktualizētās Ķekavas novada Ilgtspējīgas attīstības stratēģijas līdz 2030.gadam redakciju (turpmāk – Stratēģija), Ķekavas novada Attīstības programmas 2021. – 2027.gadam redakciju (turpmāk – Attīstības programma) un Vides pārskata redakciju, **konstatēts:**

1. Stratēģijas un Attīstības programmas izstrāde tika uzsākta, pamatojoties uz Ķekavas novada domes 2020.gada 3.decembra lēmumiem Nr.7. (protokols Nr.32), Nr.8. (protokols Nr.32) un Baldones novada domes 2020.gada 22.decembra lēmumiem Nr.12. (protokols Nr.15), Nr.13. (protokols Nr.15).
2. Vides pārraudzības valsts birojs (turpmāk – VPVB) 2021.gada 11.augustā pieņēma lēmumu Nr.4-02/78 par stratēģiskās ietekmes uz vidi procedūras piemērošanu abiem izstrādē esošajiem attīstības plānošanas dokumentiem - Stratēģijai un Attīstības programmai.
3. Stratēģijas, Attīstības programmas un Vides pārskata pirmās redakcijas vienlaicīgi tika nodotas publiskai (sabiedriskai) apspriešanai ar Ķekavas novada domes 2021.gada 3.novembra lēmumu Nr.39. (protokols Nr.17/2021.), nosakot publiskās apspriešanas laiku no 2021.gada 15.novembra līdz 2021.gada 14.decembrim.
4. Pamatojoties uz Ziņojumu par pirmās publiskās apspriešanas rezultātiem, Ķekavas novada dome 2022.gada 2.februārī pieņēma lēmumu Nr.32. (protokols Nr.5.) par Stratēģijas un Attīstības programmas redakciju precizēšanu.
5. Stratēģijas, Attīstības programmas un Vides pārskata precizētās (otras) redakcijas vienlaicīgi tika nodotas publiskai (sabiedriskai) apspriešanai ar Ķekavas novada domes 2022.gada 13.aprīļa lēmumu Nr.20. (protokols Nr.13.), nosakot publiskās apspriešanas laiku no 2022.gada 26.aprīļa līdz 2022.gada 25.maijam.
6. Par Stratēģijas un Attīstības programmas precizētajām (otrajām) redakcijām Rīgas plānošanas reģions 2022.gada 25.maija vēstulē Nr.8.3./2022/122/N ir sniedzis pozitīvu atzinumu un paudis atbalstu to apstiprināšanai.
7. Pēc Stratēģijas, Attīstības programmas un Vides pārskata precizēto (otro) redakciju publiskās apspriešanas tika sagatavots Ziņojums par publiskās apspriešanas rezultātiem un pieprasīts atzinums no VPVB.
8. No VPVB 2022.gada 15.septembrī saņemts pozitīvs Atzinums Nr. 4-03/17/2022 "Par Ķekavas novada ilgtspējīgas attīstības stratēģijas līdz 2030.gadam un Ķekavas novada attīstības programmas 2021.–2027.gadam Vides pārskatu".
9. Atbilstoši VPVB Atzinumam Nr. 4-03/17/2022, ir izstrādātas Stratēģijas, Attīstības programmas un Vides pārskata gala redakcijas ar precizējumiem, kas nemaina Stratēģijas, Attīstības programmas un Vides pārskata būtību un/vai saturu, attiecīgi nav nepieciešams organizēt minēto plānošanas dokumentu trešo publisko apspriešanu.

**\*ŠIS DOKUMENTS IR ELEKTRONISKI PARAKSTĪTS AR DROŠU ELEKTRONISKO PARAKSTU UN SATUR LAIKA ZĪMOGU.**



**Pamatojoties uz:**

- likuma "Par pašvaldībām" 14.panta otrās daļas 1.punktu un 21.panta pirmās daļas 3.punktu,
- Attīstības plānošanas sistēmas likuma 6.panta ceturto daļu, 8. un 10.pantu,
- Teritorijas attīstības plānošanas likuma 4.pantu, 5.panta pirmās daļas 3.punktu 12.panta pirmo daļu un trešo daļu, 21.panta trešo daļu un 22.panta trešo daļu,
- Ministru kabineta 2004.gada 23.marta noteikumu Nr.157 „Kārtība, kādā veicams ietekmes uz vidi stratēģiskais novērtējums” 27., 28., 29.punktu,
- Ķekavas novada domes 2020.gada 3.decembra lēmumu Nr. 7. (protokols Nr.32) "Par Ķekavas novada Ilgtspējīgas attīstības stratēģijas līdz 2030.gadam aktualizāciju";
- Ķekavas novada domes 2020.gada 3.decembra lēmumu Nr. 8. (protokols Nr.32) "Par Ķekavas novada Attīstības programmas 2021.-2027.gadam izstrādes uzsākšanu";
- Baldones novada domes 2020.gada 22.decembra lēmumu Nr. 12 (protokols Nr.15) "Par Ķekavas novada Ilgtspējīgas attīstības stratēģijas līdz 2030.gadam aktualizāciju";
- Baldones novada domes 2020.gada 22.decembra lēmumu Nr. 13 (protokols Nr.15) "Par Ķekavas novada Attīstības programmas 2021.-2027.gadam izstrādes uzsākšanu";
- Vides pārraudzības valsts biroja 2021.gada 11.augusta lēmumu Nr. 4-02/78 "Par stratēģiskās ietekmes uz vidi novērtējuma procedūras piemērošanu";
- Vides pārraudzības valsts biroja 2022.gada 15.septembra Atzinumu Nr. 4-03/17/2022 "Par Ķekavas novada ilgtspējīgas attīstības stratēģijas līdz 2030. gadam un Ķekavas novada attīstības programmas 2021.–2027. gadam Vides pārskatu";
- kā arī ņemot vērā Ķekavas novada domes ārkārtas apvienotās visu komiteju 2022.gada 10.oktobra sēdes atzinumu,

**Atklāti balsojot**

ar **14** balsīm "Par" (Agnese Geduševa, Aigars Vitols, Andris Ceļmalnieks, Dace Cīrule, Edgars Brigmanis, Gatis Līcis, Inese Jēkabsons, Ineta Romanovska, Juris Jerums, Juris Žilko, Karina Putniņa, Rihards Gorkšs, Valts Variks, Viktorija Baire), "Pret" – **nav**, "Atturas" – **nav**,

**Ķekavas novada dome NOLEMJ:**

1. Apstiprināt
  - 1.1. aktualizēto Ķekavas novada Ilgtspējīgas attīstības stratēģiju līdz 2030.gadam (pielikumā);
  - 1.2. Ķekavas novada attīstības programmu 2021.-2027.gadam (pielikumā);
  - 1.3. Stratēģiskās ietekmes uz vidi novērtējumu - Vides pārskatu plānošanas dokumentiem Ķekavas novada Ilgtspējīgas attīstības stratēģija līdz 2030.gadam un Ķekavas novada attīstības programma 2021.-2027.gadam (pielikumā).
2. Lēmumu par aktualizētās Ķekavas novada Ilgtspējīgas attīstības stratēģijas līdz 2030.gadam, Ķekavas novada attīstības programmas 2021.-2027.gadam un Vides pārskata apstiprināšanu piecu darba dienu laikā pēc tā stāšanās spēkā ievietot Teritorijas attīstības plānošanas informācijas sistēmā (TAPIS).
3. Paziņojumu par aktualizētās Ķekavas novada Ilgtspējīgas attīstības stratēģijas līdz 2030.gadam, Ķekavas novada attīstības programmas 2021.-2027.gadam un Vides pārskata apstiprināšanu ievietot pašvaldības tīmekļa vietnē [www.kekavasnovads.lv](http://www.kekavasnovads.lv), pašvaldības informatīvā izdevuma "Ķekavas Novads" novembra numurā un pašvaldības oficiālajos sociālo tīklu kontos.
4. Lēmumu par aktualizētās Ķekavas novada Ilgtspējīgas attīstības stratēģijas līdz 2030.gadam, Ķekavas novada attīstības programmas 2021.-2027.gadam un Vides pārskata apstiprināšanu nosūtīt Rīgas plānošanas reģionam un Vides pārraudzības valsts birojam.
5. Lēmuma izpildes kontroli veikt Ķekavas novada pašvaldības izpilddirektoram.

Sēdes vadītājs: (\*PARAKSTS) J.Žilko

\*ŠIS DOKUMENTS IR ELEKTRONISKI PARAKSTĪTS AR DROŠU ELEKTRONISKO PARAKSTU UN SATUR LAIKA ZĪMOGU.

2

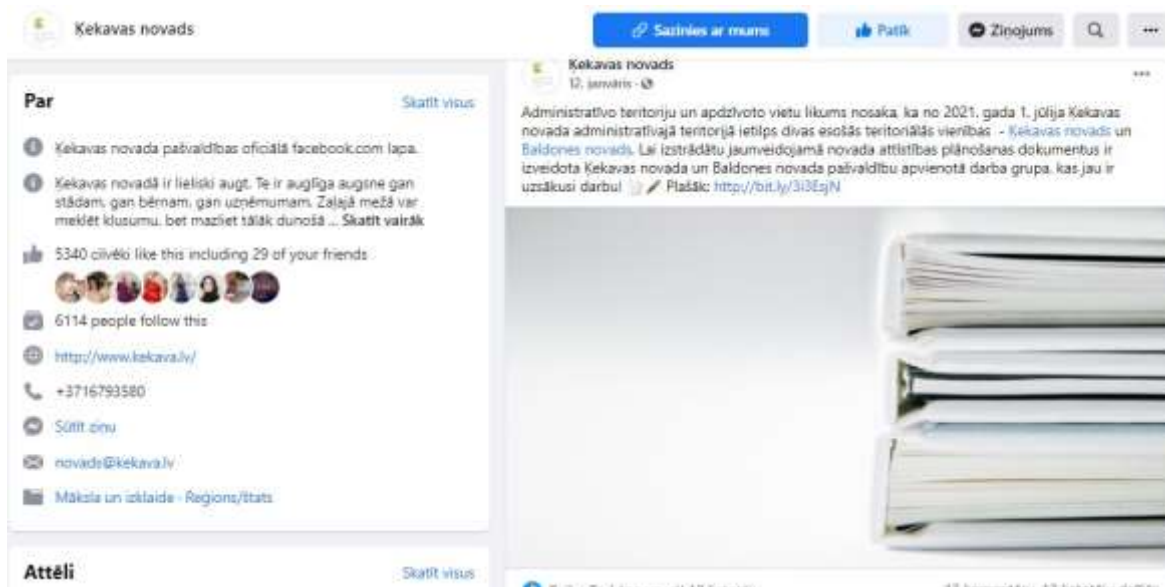


# PUBLIKĀCIJAS PAR ATTĪSTĪBAS PLĀNOŠANAS DOKUMENTU IZSTRĀDI

Publikācija par Attīstības plānošanas dokumentu izstrādes uzsākšanu  
Ķekavas novada mājas lapā 2021.gada 12.janvārī



Paziņojumi sociālajā tīklā *facebook.com* 12.janvāris, 2021.g.





## Publikācija par Attīstības plānošanas dokumentu izstrādi Ķekavas novada mājas lapā 2021.gada 07.aprīlis





## Uzsāk izstrādāt jaunveidojamā Ķekavas novada attīstības plānošanas dokumentus

Lai Ķekavas novada pašvaldība savās jaunajās administratīvajās robežās no 2021. gada 1. jūlija nodrošinātu normatīvajos aktos noteikto funkciju un uzdevumu izpildes nepārtrauktību un pēctecību novada attīstībā, ir uzsākta Ķekavas novada ilgtspējīgas attīstības stratēģijas līdz 2030. gadam aktualizācija un jaunas Attīstības programmas 2021.–2027. gadam izstrāde.

Administratīvo teritoriju un apdzīvoto vietu likums nosaka, ka no 2021. gada 1. jūlija Ķekavas novada administratīvajā teritorijā ietilps divas esošās teritoriālās vienības – Ķekavas novads un Baldones novads. Tādējādi viens no uzdevumiem ir aktualizēt esošo novadu ilgtspējīgas attīstības stratēģijas, integrējot tās vienā plānošanas dokumentā – Ķekavas novada ilgtspējīgas attīstības stratēģijā līdz 2030. gadam un izstrādāt jauno Ķekavas novada attīstības programmu 2021.–2027. gadam, jo šobrīd spēkā esošajām attīstības programmām beidzas arī to darbības termiņš.

Lai uzsāktu darbu pie jaunveidojamā novada attīstības plānošanas dokumentu izstrādes, ir izveidota Ķekavas novada un Baldones novada pašvaldību apvienotā darba grupa jaunveidojamā novada teritorijas attīstības plānošanas dokumentu projektu izstrādei, kas apstiprināta ar Ķekavas novada domes lēmumu. Darba grupa ir uzsākusi darbu, un pagājušā gada nogalē ir pieņēmti Ķekavas novada domes un Baldones novada domes lēmumi par “Ķekavas novada ilgtspējīgas attīstības stratēģijas līdz 2030. gadam aktualizāciju” un “Ķekavas novada attīstības programmas 2021.–2027. gadam izstrādes uzsākšanu”. Ar šiem lēmumiem vienlaikus ir apstiprināti izstrādājamo plānošanas dokumentu

darba uzdevumi, tajā skaitā, izstrādes laika grafiks un sabiedrības līdzdalības plāns. Lai piesaistītu nozares profesionāļus, kā arī iegūtu ekspertu redzējumu “no malas”, saskaņā ar darba uzdevumiem tika izsludināts iepirkums pakalpojumu sniedzējiem. Par iepirkuma rezultātiem būs zināms janvāra beigās.

Kā pirmie nozīmīgākie veicamie darbi jauno attīstības plānošanas dokumentu izstrādes procesā ir esošās situācijas un līdzšinējo attīstības plānošanas dokumentu izvērtējums, iedzīvotāju un uzņēmēju viedokļu izziņāšana, organizējot aptaujas. Lai savu viedokli par turpmākajiem novada attīstības virzieniem varētu paust ikviens novada iedzīvotājs un interesents, paredzēti dažādi sabiedrības līdzdalības iesaistes pasākumi (par to veidiem un norises formātiem informācija vēl tiks sniegta, ņemot vērā epidemioloģisko situāciju valstī un ievērojot visus drošības pasākumus). Aicinām sekot līdzi informācijai Ķekavas novada pašvaldības un Baldones novada pašvaldības informatīvajos kanālos, lai uzzinātu par iespējām iesaistīties jaunveidojamā novada attīstības plānošanas dokumentu izstrādē.

*Attīstības un būvniecības pārvalde*





Publikācija Baldones novada informatīvajā izdevumā Baldones Ziņas  
Nr. 1., 2021. gada, janvāris

### Uzsāk izstrādāt jaunveidojamā novada attīstības plānošanas dokumentus

Lai Ķekavas novada pašvaldība savās jaunajās administratīvajās robežās no 2021. gada 1. jūlija nodrošinātu normatīvajos aktos noteikto funkciju un uzdevumu izpildi nepārtrauktību un pēctecību novada attīstībā, ir uzsākta Ķekavas novada Ilgtspējīgas attīstības stratēģijas līdz 2030. gadam aktualizācija un jaunas Attīstības programmas 2021.-2027. gadam izstrāde.

Administratīvo teritoriju un apdzīvoto vietu likums nosaka, ka no 2021. gada 1. jūlija Ķekavas novada administratīvajā teritorijā ietilps divas esošās teritoriālās vienības - Ķekavas novads un Baldones novads. Tādējādi viens no uzdevumiem ir aktualizēt esošo novadu Ilgtspējīgas attīstības stratēģijas, integrējot tās vienā plānošanas dokumentā – Ķekavas novada Ilgtspējīgas attīstības stratēģijā līdz 2030. gadam un izstrādāt jauno Ķekavas novada attīstības programmu 2021.-2027. gadam, jo šobrīd spēkā esošajām attīstības programām beidzas arī to darbības termiņš.

Lai uzsāktu darbu pie jaunveidojamā novada attīstības plānošanas dokumentu izstrādes, ir izveidota Ķekavas novada un Baldones novada pašvaldību apvienotā darba grupa jaunveidojamā novada teritorijas attīstības plānošanas dokumentu projektu izstrādei, kas apstiprināta ar Ķekavas novada domes lēmumu. Darba grupa ir uzsākusi darbu un pagājušā gada nogalē ir pieņemti Ķekavas novada domes un Baldones novada domes lēmumi par "Ķekavas novada ilgtspējīgas attīstības stratēģijas līdz 2030. gadam aktualizāciju" un "Ķekavas novada attīstības programmas 2021.-2027. gadam izstrādes uzsākšanu". Ar šiem lēmumiem vienlaikus ir apstiprināti izstrādājamo plānošanas dokumentu darba uzdevumi, tajā skaitā, izstrādes laika grafiks un sabiedrības līdzdalības plāns. Lai piesaistītu nozares profesionāļus, kā arī iegūtu ekspertu redzējumu "no malas", saskaņā ar darba uzdevumiem tika izsludināts iepirkuma pakalpojumu sniedzējiem. Par iepirkuma rezultātiem būs zināms janvāra beigās.

Kā pirmie nozīmīgākie veicamie darbi jauno attīstības plānošanas dokumentu izstrādes procesā ir esošās situācijas un līdzšinējo attīstības plānošanas dokumentu izvērtējums, iedzīvotāju un uzņēmēju viedokļu izziņāšana organizējot aptaujas.

Lai savu viedokli par turpmākajiem novada attīstības virzieniem varētu paust ikviens novada iedzīvotājs un interesents, paredzēti dažādi sabiedrības līdzdalības iesaistes pasākumi (par to veidiem un norises formātiem informācija vēl tiks sniegta, ņemot vērā epidemioloģisko situāciju valstī un ievērojot visus drošības pasākumus). Aicinām sekot līdzi informācijai Ķekavas novada pašvaldības un Baldones novada pašvaldības informatīvajos kanālos, lai uzzinātu par iespējām iesaistīties jaunveidojamā novada attīstības plānošanas dokumentu izstrādē.

Ķekavas novada dome  
Administratīvā pārvalde

[https://www.baldone.lv/images/userfiles/avize/2021pdf/baldones\\_zinas\\_2021\\_01.pdf](https://www.baldone.lv/images/userfiles/avize/2021pdf/baldones_zinas_2021_01.pdf)



## **Aicina iedzīvotājus piedalīties jaunveidojamā Ķekavas novada attīstības plānošanas dokumentu izstrādē**

Novertējot sabiedrības līdzdalības būtisko lomu, Ķekavas un Baldones novada pašvaldības aicina iedzīvotājus iesaistīties jaunveidojamā novada attīstības plānošanas dokumentu izstrādē. Aicinām iedzīvotājus elektroniski aizpildīt aptaujas anketu un pieteikties darbam teritoriālajās darba grupās, kā arī jau sabiedriskās apspriešanas procesa laikā - piedalīties un izteikt savu viedokli domnīcās.

Atbilstoši plānotajam laika grafikam, Ķekavas un Baldones novada pašvaldības aktīvi turpina darbu pie jaunveidojamā Ķekavas novada Ilgtspējīgas attīstības stratēģijas līdz 2030. gadam aktualizācijas un jaunas Attīstības programmas 2021.-2027. gadam izstrādes.

### **Darbs tematiskajās un teritoriālajās grupās**

No 8. līdz 11. martam notiks darbs piecās tematiskās darba grupās. Katra no darba grupām diskutēs par vienu jomu, proti, infrastruktūru; izglītību un kultūru; veselību un sociālo aprūpi; uzņēmējdarbību; sportu un tūrismu.

Savukārt līdz 11. marta plkst. 17.00 vēl ir iespēja iedzīvotājiem pieteikties darbam dokumentu izstrādes teritoriālās darba grupās, lai paustu savu viedokli par novada attīstības iespējām, problēmām un to iespējamiem risinājumiem, kā arī sagatavotu priekšlikumus jaunveidojamā Ķekavas novada konkrētu apdzīvoto vietu attīstībai. Darba grupām var pieteikties, aizpildot elektroniski anketu, kas pieejamas Ķekavas un Baldones novada mājas lapās vai sociālajos tīklos.

Teritoriālo darba grupu norises laiki:

- Ķekava (arī Alejas, Krogsils, Vimbukrogs, Odukalns, Jaunsils, Skujenieki) – 15. martā plkst. 18.00-19.30 Zoom vidē
- Daugmales pagasts (arī Bērznente, Pulkame, Saulgoži, Jenči, Dzērūmi, Melhupi, Plakanciems) – 18. martā plkst. 18.00-19.30 Zoom vidē
- Baloži (arī Lapenieki, Katlakalns, Krustkalni, Rānava, Valdfauči) – 22. marts plkst. 18.00-19.30 Zoom vidē
- Baldones novads – 25. martā plkst. 18.00-19.30 Zoom vidē

### **Aptaujas viedokļu noskaidrošanai**

Tāpat sabiedrības iesaistes nolūkos e-vidē tiek rīkotas aptaujas trīs grupām - iedzīvotājiem, uzņēmējiem un nevalstiskajām organizācijām. Aicinām būt aktīviem un līdz šī gada 23. martam piedalīties aptaujās, kas ir viens no būtiskiem aspektiem Ķekavas novada jauno attīstības plānošanas dokumentu izstrādē.

Anketas var aizpildīt elektroniski, saites pieejamas Ķekavas un Baldones novada mājas lapā un sociālajos tīklos.

Atgādinām, ka 2021. gada sākumā tika uzsākta Ķekavas novada Ilgtspējīgas attīstības stratēģijas līdz 2030. gadam aktualizācija un jaunas Attīstības programmas 2021.-2027. gadam izstrāde. Publiskā iepirkuma rezultātā Ķekavas novada pašvaldība ir noslēgusi līgumu ar SIA "Ķemers Business and Law Company" par Ķekavas novada attīstības plānošanas dokumentu izstrādi.

Administratīvo teritoriju un apdzīvoto vietu likums nosaka, ka no 2021. gada 1. jūlija Ķekavas novada administratīvajā teritorijā ietilps divas esošās teritoriālās vienības - Ķekavas novads un Baldones novads.

Aicinām arī turpmāk sekot līdzi informācijai Ķekavas un Baldones novada pašvaldību informatīvajos kanālos, lai uzzinātu par iespējām iesaistīties jaunveidojamā novada attīstības plānošanas dokumentu izstrādē un izstrādes progresu.

Ķekavas novada pašvaldība  
Attīstības un būvniecības pārvalde



Paziņojums par Attīstības plānošanas dokumentu izstrādi  
Ķekavas novada laikrakstā Nr. 3 (262) 2021. gada 13. aprīlis

## Turpinās jaunveidojamā Ķekavas novada attīstības plānošanas dokumentu izstrāde

Strādājot pie jaunveidojamā Ķekavas novada attīstības plānošanas stratēģijas un programmas izstrādes, sabiedrības līdzdalības nolūkos martā aktīvi tika aicināti šajā procesā iesaistīties arī Ķekavas un Baldones novada iedzīvotāji, uzņēmēji un nevalstiskās organizācijas, piedaloties gan dažādās tiešsaistes darba grupās, gan aizpildot aptaujas anketu.

Šobrīd ir noslēdzies jaunā Ķekavas novada attīstības plānošanas dokumentu izstrādes pirmais posms. Notikušas 10 darba grupas, un noslēgusies anketēšana e-vidē Ķekavas un Baldones novada pašvaldībās. Maijā turpināsies attīstības plānošanas dokumentu izstrādes otrais posms, un iedzīvotāji ir aicināti piedalīties darba grupu otrajā aplī. Attīstības plānošanas dokumentu izstrādes tematiskajās un teritoriālajās darba grupās savus viedokļus ir izteikušas 10 darba grupas – dažādu nozaru speciālisti un dažādu teritoriju pārstāvji. Grupu darbs notika attālināti, taču, neraugoties uz to, katra neklātienē sanāksme pulcēja 10–20 dalībniekus. Vispirms katram bija iespēja izteikt savu viedokli par to, kas no viņa viedokļa ir novada stiprās un vājās puses, kas ir nākotnes iespējas, kas – sagaidāmie draudi. Tālāk notika darbs pie vīzijas, stratēģisko mērķu un prioritāšu izstrādes. Darba grupu iegūtā informācija būs būtisks pamats, lai veiksmīgi sagatavotu jaunā Ķekavas novada attīstības redzējumu nākamajiem desmit gadiem, balsoties ne tikai uz nozares ekspertu vērtējumu, bet arī ieklausoties novada iedzīvotāju, uzņēmumu un nevalstisko organizāciju viedokļos.

Darba rezultātu prezentēšanai, precizēšanai un komentēšanai iepriekš minētās darba grupas ir aicinātas uz otro sanāksmju aplī. Uzaicinājums dalībniekiem tiks nosūtīts individuāli. Uz šīm darba grupām var pieteikties arī citi interesenti, līdz 5. maijam plkst. 13.00 aizpildot elektronisko anketu Ķekavas un Baldones novada pašvaldības mājaslapās, sadaļā „Attīstība” – „Attīstības programma un stratēģija”, vai sociālajos tīklos. Lūdzam ņemt vērā, ka vietu skaits tematiskajās darba grupās ir ierobežots un apstiprināti tiks dalībnieki, kuri apliecinās

tehnisko gatavību darbam darba grupās, kā arī spēs apliecināt ieguldījumu profesionāli.

### Tematisko darba grupu norises laiki:

- infrastruktūra – 10. maijā plkst. 15.30–16.30 „Zoom” vidē;
- izglītība un kultūra – 11. maijā plkst. 15.00–16.00 „Zoom” vidē;
- uzņēmēji – 11. maijā plkst. 16.30–17.30 „Zoom” vidē;
- sports un tūrisms – 13. maijā plkst. 14.00–15.00 „Zoom” vidē;
- veselība un sociālā aprūpe – 13. maijā plkst. 15.30–16.30 „Zoom” vidē.

### Teritoriālo darba grupu norises laiki:

- Ķekava (arī Alejas, Krogsils, Vimbukrogs, Odulakals, Jaunsils, Skujenieki) – 11. maijā plkst. 18.00–19.00 „Zoom” vidē;
- Daugmales pagasts (arī Bērzenie, Pulkarne, Saulgoži, Jenci, Dzērumi, Mellupi, Plakanciens) – 13. maijā plkst. 18.00–19.00 „Zoom” vidē;
- Baloži (arī Lapenieki, Katlakals, Krustkalni, Rāmava, Vāldlauči) – 17. maijā plkst. 18.00–19.00 „Zoom” vidē;
- Baldones novads – 18. maijā plkst. 18.00–19.00 „Zoom” vidē.

Tāpat sabiedrības iesaistes nolūkos e-vidē martā tika rīkotas aptaujas trīs grupām – iedzīvotājiem, uzņēmējiem un nevalstiskajām organizācijām. Šobrīd dati vēl tiek apkopoti, bet pēc tam par aptaujas rezultātiem tiks informēti iedzīvotāji.

Atgādinām, ka 2021. gada sākumā tika uzsākta Ķekavas novada Ilgtspējīgas attīstības stratēģijas līdz 2030. gadam aktualizācija un jaunas Attīstības programmas 2021.–2027. gadam izstrāde.

*Attīstības un būvniecības pārvalde*

[https://kekava.lv/uploads/filedir/kekavas\\_novads\\_nr\\_4\\_2021.pdf](https://kekava.lv/uploads/filedir/kekavas_novads_nr_4_2021.pdf)



# INSTITŪCIJU NOSACĪJUMI



## Veselības inspekcija

Klijānu iela 7, Rīga, LV-1012, tālrunis: 67819671, fakss: 67819672, e-pasts: vi@vi.gov.lv, www.vi.gov.lv

Rīgā

Nr. 4.5.-1./14610/

Uz 06.04.2021. Nr. 1-7.1/21/688

**Ķekavas novada pašvaldībai**  
e-adresē

### **Par stratēģiskā ietekmes uz vidi novērtējuma nepieciešamību Ķekavas novada stratēģijas aktualizācijai un Attīstības programmas izstrādei jaunajās administratīvajās robežās.**

Veselības inspekcijas Sabiedrības veselības departamenta Higiēnas novērtēšanas nodaļa (turpmāk – Inspekcija), izvērtējot vēstuli par viedokļa sniegšanu stratēģiskā ietekmes uz vidi novērtējuma nepieciešamību Ķekavas novada Ilgtspējīgas attīstības stratēģijas līdz 2030.gadam aktualizācijai (turpmāk – Stratēģija) un Attīstības programmas 2021. – 2027. gadam (turpmāk – Attīstības programma) izstrādei jaunajās administratīvajās robežās konstatē, ka atbilstoši Administratīvo teritoriju un apdzīvoto vietu likumam ar 2021. gada 1. jūliju Ķekavas novada administratīvajā teritorijā ietilps divas teritoriālās vienības - esošais Ķekavas novads un Baldones novads.

Stratēģija ir ilgtermiņa teritorijas attīstības plānošanas dokuments, kurā noteikts novada ilgtermiņa attīstības redzējums, mērķi, prioritātes un telpiskās attīstības perspektīva. Jaunā Ķekavas novada Stratēģijas aktualizācija tiks uzsākta, integrējot tajā Ķekavas novada Ilgtspējīgas attīstības stratēģiju līdz 2030.gadam un Baldones novada Ilgtspējīgas attīstības stratēģiju 2030.gadam, lai Ķekavas novada pašvaldība jaunajās administratīvajās robežās no 2021.gada 1.jūlija nodrošinātu savu, normatīvajos aktos noteikto, funkciju un uzdevumu izpildes nepārtrauktību un pēctecību novada attīstībā.

Attīstības programma ir vidēja termiņa teritorijas attīstības plānošanas dokuments, kurā noteikts rīcību kopums pašvaldības ilgtermiņa prioritāšu īstenošanai, ievērojot novada ilgtspējīgas attīstības stratēģiju un izvērtējot nacionālā līmeņa, attiecīgā plānošanas reģiona un blakus esošo pašvaldību plānošanas dokumentus.

Lai nodrošinātu jaunizveidotā novada teritorijas turpmāku mērķtiecīgu attīstību, Stratēģijas aktualizācija un Attīstības programma tiks izstrādāta, balstoties uz vienotu redzējumu teritorijas ilgtspējīgai attīstībai un izstrādājot kopīgus plānošanas dokumentus.

Nemot vērā teritorijas attīstības plānošanas dokumentu īstenošanas jomu un teritoriju, kuru varētu ietekmēt plānošanas dokumentu realizācija un saskaņā ar likuma „Par ietekmes uz vidi novērtējumu” 4. panta prasībām, Inspekcija uzskata, ka Stratēģijai un Attīstības programmai ir nepieciešams piemērot ietekmes uz vidi stratēģiskā novērtējuma procedūru.

Sabiedrības veselības departamenta  
Higiēnas novērtēšanas nodaļas vadītāja

Olga Saganoviča

DOKUMENTS PARAKSTĪTS AR DROŠU ELEKTRONISKO PARAKSTU, KAS SATUR LAIKA ZĪMOGU

F001-v2



Dabas aizsardzības pārvalde

PIERĪGAS REĢIONĀLĀ ADMINISTRĀCIJA  
„Meža nājs”, Jūrmala, LV-2012, tālr. 67 730 078, e-pasts: pieriga@daba.gov.lv, www.daba.gov.lv

Jūrmalā

06.05.2021. Nr.4.9/2579/2021-N  
Uz 01.04.2021. Nr. 1-7.1/21/688

**Ķekavas novada pašvaldībai**  
paziņošanai e-Adresē

Par Ķekavas novada Attīstības programmu 2021. – 2027. gadam un Ilgtspējīgas attīstības stratēģiju līdz 2030. gadam

Dabas aizsardzības pārvaldes Pierīgas reģionālā administrācija (turpmāk – Administrācija) saņēma Jūsu 2021. gada 1. aprīļa vēstuli Nr. 1-7.1/21/688, kurā lūgts sniegt viedokli par Ķekavas novada Attīstības programmas 2021. – 2027. gadam un Ilgtspējīgas attīstības stratēģiju līdz 2030. gadam īstenošanas iespējamo ietekmi uz vidi un cilvēku veselību, kā arī par stratēģiskā novērtējuma nepieciešamību. Pamatojoties uz Ministru kabineta 2004. gada 23. marta noteikumu Nr.157 “Kārtība, kādā veicams ietekmes uz vidi stratēģiskais novērtējums” 5. punktu, Administrācija sniedz šādu informāciju un viedokli:

1. Pamatojoties uz Administratīvo teritoriju un apdzīvoto vietu likuma, Pārejas noteikumu 9. punktu, jaunizveidojamam novadam ir jāizstrādā attīstības plānošanas dokumenti – Attīstības stratēģija un Attīstības programma. Minēto attīstības plānošanas dokumentu izstrādi līdz 2021. gada 30. jūnijam vada tā pašvaldība, kurā ir lielākais iedzīvotāju skaits atbilstoši aktuālajiem Iedzīvotāju reģistra datiem. Atbilstoši Administratīvo teritoriju un apdzīvoto vietu likuma pielikumam jaunizveidojamo Ķekavas novadu veidos esošais Ķekavas novads un esošais Baldones novads. Neliela daļa no līdzšinējā Ķekavas novada nebūs jaunā Ķekavas novada sastāvā, jo tiks pievienota Olaines novadam.
2. Vietējām pašvaldībām ir savstarpēji saskaņotie attīstības plānošanas dokumenti - vietējās pašvaldības ilgtspējīgas attīstības stratēģija, attīstības programma, teritorijas plānojums utt. Attīstības stratēģija ir ilgtermiņa teritorijas attīstības plānošanas dokuments, kurā nosaka vietējās pašvaldības ilgtermiņa attīstības redzējumu, stratēģiskos mērķus, attīstības prioritātes un telpiskās attīstības perspektīvu.
3. Ķekavas novadam ir izstrādāti un šobrīd spēkā esoši teritorijas attīstības dokumenti: Ķekavas novada ilgtspējīgas attīstības stratēģija līdz 2030. gadam, Ķekavas novada attīstības programma 2014. – 2020. gadam un Ķekavas novada teritoriālo vienību teritorijas plānojums no 2009. gada. Līdz šim stratēģiskā ietekmes uz vidi novērtējuma procedūra nav tikusi piemērota šobrīd spēkā esošajiem ilgtspējīgas attīstības stratēģijai un attīstības programmai, kā arī spēkā esošajam teritorijas plānojumam.
4. Baldones novadam ir izstrādāti un šobrīd spēkā esoši teritorijas attīstības plānošanas dokumenti: Baldones novada ilgtspējīgas attīstības stratēģija līdz 2030. gadam, attīstības programma 2014. – 2020. gadam un Baldones novada teritorijas plānojums 2013. – 2024. gadam. Līdz šim stratēģiskā ietekmes uz vidi novērtējuma procedūra nav tikusi piemērota šobrīd spēkā esošajiem ilgtspējīgas attīstības stratēģijai un attīstības



programmai, kā arī spēkā esošajam teritorijas plānojumam.

5. Saskaņā ar Dabas datu pārvaldības sistēmā „Ozols” iekļauto informāciju esošajā Ķekavas novadā atrodas īpaši aizsargājama dabas teritorija Garlība Merķeļa piemiņas dendroloģiskie stādījumi "Katlakalna priedes", 4 mikroliegumi īpaši aizsargājamo putnu sugu aizsardzībai kā arī vairāki īpaši aizsargājami biotopi (no tiem lielākā daļa, īpaši aizsargājami mežu biotopi), sugas un dižkoki. Esošajā Baldones novadā atrodas īpaši aizsargājamas dabas teritorijas, dendroloģiskie stādījumi: Baldones Baltās pils parks, Baldones sanatorijas parks, Paula Galenieka dendroloģiskie stādījumi Baldones "Rozītēs", kā arī aizsargājama aleja – Mencendarbes liepu aleja. Baldones novadā reģistrēti arī 2 mikroliegumi īpaši aizsargājamo putnu sugu aizsardzībai kā arī vairāki īpaši aizsargājami biotopi, sugas un dižkoki. Gan Ķekavas novadā, gan Baldones novadā nav reģistrētas īpaši aizsargājamās Natura 2000 tīkla dabas teritorijas.

Nemot vērā iepriekš minēto un izvērtējot likuma Par ietekmes uz vidi novērtējumu 4. panta trešo, ceturto, piekto daļu un 23.<sup>2</sup> pantā noteiktos novērtējuma nepieciešamības kritērijus, Administrācija uzskata, ka jaunizveidojamā Ķekavas novada attīstības stratēģijai līdz 2030.gadam nepieciešams piemērot stratēģiskā ietekmes uz vidi novērtējuma procedūru. Savukārt Attīstības programmai, kas pēc būtības ir instruments pašvaldības attīstības stratēģijā noteikto stratēģisko mērķu īstenošanai, stratēģisko ietekmes uz vidi novērtējumu var arī nepiemērot. Papildus Administrācija norāda, ka būtu jāņem vērā, ka līdz šim nevienam no esošo Ķekavas un Baldones novadu attīstības plānošanas dokumentiem nav piemērota stratēģiskā ietekmes uz vidi novērtējuma procedūra, kā arī būtu jāņem vērā pieaugošais apbūves teritoriju daudzums un tā ietekme uz dabas resursiem.

Ar cieņu  
direktore

(\*paraksts)

M. Priedēna

\*Dokuments ir parakstīts ar drošu elektronisko parakstu

Elīna Deksnē 28367479  
elina.deksne@daba.gov.lv



Valsts vides dienests

LIELRĪGAS REĢIONĀLĀ VIDES PĀRVALDE

Rāpniecības ielā 23, Rīga, LV-1045, tālr. 67084278, e-pasts: lielriga@vvd.gov.lv, www.vvd.gov.lv

Rīgā

05.05.2021 Nr.2.3/3255/RI/2021

Uz 01.04.2021.

Nr. 1-7.1/21/688

**Ķekavas novada pašvaldībai**  
*nosūtīšanai e-adresē*

*Informācijai: Vides pārraudzības valsts birojam*  
*nosūtīšanai e-adresē*

**Par stratēģiskā ietekmes uz vidi  
novērtējuma nepieciešamību**

Valsts vides dienesta Lielrīgas reģionālā vides pārvalde (turpmāk – Dienests) 2021. gada 6. aprīlī saņēma Jūsu iesniegumu, kurā saskaņā ar Ministru kabineta 2014. gada 23. marta noteikumu Nr.157 „Kārtība, kādā veicams ietekmes uz vidi stratēģiskais novērtējums” (turpmāk – MK noteikumi Nr.157) 5. punktu Dienestam tiek lūgts sniegt viedokli par ietekmes uz vidi stratēģiskā novērtējuma nepieciešamību jaunveidojamā Ķekavas novada Ilgtspējīgas attīstības stratēģijas līdz 2030.gadam aktualizācijai un Ķekavas novada Attīstības programmas 2021.-2027.gadam izstrādei.

Ilgtspējīgas attīstības stratēģija un Attīstības programma tiks izstrādāta jaunveidojamam Ķekavas novadam, kurš apvienos līdzšinējos Ķekavas un Baldones novadus.

Nemot vērā likuma „Par ietekmes uz vidi novērtējumu” (turpmāk – Novērtējuma likums) 4. pantā noteikto un MK noteikumu Nr.157 2. punktā norādītos plānošanas dokumentus, kuriem nepieciešams ietekmes uz vidi stratēģiskais novērtējums, un pieejamo informāciju, Dienests secina, ka jaunveidojamā Ķekavas novada Ilgtspējīgas attīstības stratēģijas līdz 2030.gadam aktualizācijai un Attīstības programmas 2021.-2027.gadam izstrādei nebūtu jāveic ietekmes uz vidi stratēģiskais novērtējums, jo šobrīd izstrādē esošajam Ķekavas novada teritorijas plānojumam ir piemērots Vides pārraudzības valsts biroja lēmums par stratēģiskā ietekmes uz vidi novērtējuma procedūras piemērošanu un tā ietvaros 2020. gadā tika izstrādāts Vides pārskats.

Vēršam uzmanību, ka lēmumu par stratēģiskā ietekmes uz vidi novērtējuma



procedūras piemērošanu vai nepiemērošanu plānošanas dokumentiem pieņem Vides pārraudzības valsts birojs.

Direktora p.i.,  
Direktora vietniece

L.Ābele

ŠIS DOKUMENTS IR ELEKTRONISKI PARAKSTĪTS AR DROŠU ELEKTRONISKO  
PARAKSTU UN SATUR LAIKA ZĪMOGU

Lielmanis 29496408  
[pauls.lielmanis@vvd.gov.lv](mailto:pauls.lielmanis@vvd.gov.lv)





Vides pārraudzības valsts birojs

Rūpniecības iela 23, Rīga, LV-1045, tālr. 67321173, e-pasts [pasts@vpvb.gov.lv](mailto:pasts@vpvb.gov.lv), [www.vpvb.gov.lv](http://www.vpvb.gov.lv)

Rīgā

11.08.2021

**Lēmums Nr. 4-02/78**  
**Par stratēģiskā ietekmes uz vidi novērtējuma procedūras**  
**piemērošanu**

**Adresāts:**

Ķekavas novada dome, adrese: Gaismas iela 19 k09, Ķekava, Ķekavas pagasts, Ķekavas novads, LV-2123, e – pasts: [novads@kekava.lv](mailto:novads@kekava.lv).

**Plānošanas dokumenta nosaukums:**

Ķekavas novada ilgtspējīgas attīstības stratēģijas līdz 2030. gadam aktualizācija (turpmāk – Stratēģija) un Ķekavas novada attīstības programma 2021.–2027. gadam (turpmāk – Attīstības programma).

**Izvērtētā dokumentācija:**

Ķekavas novada pašvaldības (turpmāk – Izstrādātāja) 2021. gada 14. jūlija vēstule/iesniegums Nr. 1-7.1/21/1661 "Par Ķekavas novada ilgtspējīgas attīstības stratēģijas līdz 2030. gadam aktualizāciju un Ķekavas novada attīstības programmas 2021.–2027. gadam izstrādes uzsākšanu" (turpmāk – Iesniegums), Ķekavas novada domes 2020. gada 3. decembra lēmums Nr. 7. (protokols Nr. 32) "Par Ķekavas novada Ilgtspējīgas attīstības stratēģijas līdz 2030.gadam aktualizāciju" ar lēmuma pielikumu "Darba uzdevums Ķekavas novada Ilgtspējīgas attīstības stratēģijas līdz 2030. gadam aktualizācijai", Ķekavas novada domes 2020. gada 3. decembra lēmums Nr. 8. (protokols Nr. 32) "Par Ķekavas novada Attīstības programmas 2021.-2027.gadam izstrādes uzsākšanu" ar lēmuma pielikumu "Darba uzdevums Ķekavas novada attīstības programmas 2021.-2027.gadam izstrādei" Baldones novada domes 2020. gada 22.decembra lēmums Nr. 12 (protokols Nr. 15) "Par Ķekavas novada Ilgtspējīgas attīstības stratēģijas līdz 2030.gadam aktualizāciju" ar lēmuma pielikumu "Darba uzdevums Ķekavas novada Ilgtspējīgas attīstības stratēģijas līdz 2030.gadam aktualizācijai", Baldones novada domes 2020. gada 22. decembra lēmums Nr. 13 (protokols Nr. 15) "Par Ķekavas novada Attīstības programmas 2021.-2027.gadam izstrādes uzsākšanu" ar lēmuma pielikumu "Darba uzdevums Ķekavas novada attīstības programmas 2021.-2027. gadam izstrādei" (turpmāk – Lēmumi), Valsts vides dienesta Lielrīgas reģionālās vides pārvaldes (turpmāk – VVD Lielrīgas RVP) 2021. gada 5. maija vēstule Nr. 2.3/3255/RI/2021 "Par stratēģiskā ietekmes uz vidi novērtējuma nepieciešamību", Veselības inspekcijas vēstule Nr. 5.-1./14610/ "Par stratēģiskā ietekmes uz vidi novērtējuma nepieciešamību Ķekavas novada stratēģijas aktualizācijai un attīstības programmas izstrādei jaunajās administratīvajās robežās" un Dabas aizsardzības pārvaldes Pierīgas reģionālās administrācijas (turpmāk – DAP administrācija) 2021. gada 6. maija vēstule Nr. 4.9/2579/2021-N "Par Ķekavas novada Attīstības programmu 2021.-2027. gadam un Ilgtspējīgas attīstības stratēģiju līdz 2030.



gadam”.

#### **Izstrādātājas viedoklis:**

Izstrādātājas ieskatā plānošanas dokumentiem nav nepieciešams veikt stratēģisko ietekmes uz vidi novērtējumu (turpmāk – Stratēģiskais novērtējums), jo: 1) Stratēģija ir līdzšinējo Ķekavas novada un Baldones novada ilgtspējīgo attīstības stratēģiju aktualizācija, kas nozīmē, abu attīstības plānošanas dokumentu integrēšana vienā dokumentā ar līdzvērtīgiem stratēģiskajiem uzstādījumiem un īstenošanas termiņu līdz 2030. gadam; 2) Ķekavas novada pašvaldība, ievērojot pēctecības un pašāvības principus, turpinās īstenot līdzšinējo abu novadu teritorijās iesāktos attīstības virzienus, kas tika noteikti arī līdzšinējos attīstības plānošanas dokumentos, tostarp, videi draudzīgas mobilitātes risinājumus, t.sk. kājnieku/velo infrastruktūras attīstību, turpinās īstenot aktivitātes CO<sub>2</sub> mazināšanas jomā, māju siltināšanas programmas jomā, atkritumu šķirošanas un apsaimniekošanas jomā, notekūdeņu apsaimniekošanas jomā, kā arī turpinās īstenot izstrādāto Ķekavas novada ilgtspējīgas enerģētikas un klimata rīcības plānu, tāpat turpinās risināt meliorācijas sistēmu un virszemes noteku sakārtošanas jautājumus un tml.; 3) novadā esošajām aizsargājamās dabas teritorijām (kas nav *Natura2000* teritorijas) un dabas pieminekļiem, saskaņā ar spēkā esošajiem normatīviem jau ir noteiktas attiecīgās aizsargjoslas līdzšinējos teritorijas plānojumos un to teritorijās tiek īstenotas tikai normatīvos pieļaujamās darbības; 4) arī līdzšinējā Ķekavas novada ilgtspējīgā attīstības stratēģija neatbalstīja jaunu apdzīvotu teritoriju attīstību (izplešanos) ārpus pilsētas un ciemu teritorijām, tādējādi, izstrādes procesā esošajā Ķekavas teritorijas plānojumā (kam 2020. gadā ir veikta Stratēģiskās novērtējuma procedūra) vairākiem ciemiem tiek samazinātas to administratīvās robežas. Izstrādātāja uzskata, ka būtu racionālāk Stratēģisko novērtējumu piemērot un veikt jaunajam teritorijas plānojumam, kas ietvers arī Baldones pilsētu un Baldones pagastu.

#### **Faktu konstatācija, izvērtējums, argumenti un apsvērumi lēmuma satūra noteikšanai:**

1. Likuma “*Par ietekmes uz vidi novērtējumu*” (turpmāk – Likums) 23. viens *prim* panta pirmā daļa paredz, ka, uzsākot tādu plānošanas dokumentu sagatavošanu, kuram saskaņā ar šo likumu var būt būtiska ietekme uz vidi, arī uz Eiropas nozīmes aizsargājamo dabas teritoriju (*Natura 2000*), tā izstrādātājs iesniedz kompetentajai institūcijai (Vides pārraudzības valsts birojs, turpmāk – Birojs) rakstveida iesniegumu. Pirms rakstveida iesnieguma iesniegšanas izstrādātājs konsultējas ar ieinteresētajām vides un sabiedrības veselības institūcijām un iesniegumā pamato nepieciešamību plānošanas dokumentam piemērot Stratēģisko novērtējumu vai iemeslus, kādēļ šāds novērtējums nav nepieciešams. Likuma 23. trīs *prim* panta 1. punkts noteic, ka Birojs pieņem motivētu lēmumu par to, vai konkrētam plānošanas dokumentam ir nepieciešams Stratēģiskais novērtējums.
2. 2021. gada 14. jūlijā Birojā saņemts Izstrādātājas 2021. gada 14. jūlija Iesniegums, kur norādīts, ka atbilstoši pieņemtajiem Lēmumiem ir uzsākta Stratēģijas un Attīstības programmas izstrāde. Atbilstoši Iesniegumam un Lēmumam:
  - 2.1. Stratēģijas un Attīstības programmas izstrāde tiks veikta saskaņā ar spēkā esošo normatīvo aktu prasībām, ievērojot Nacionālo attīstības plānu 2021.–2027. gadam, Reģionālās politikas pamatnostādnes 2021.–2027. gadam un Rīgas plānošanas reģiona attīstības plānošanas dokumentus.
  - 2.2. Jaunveidojamā Ķekavas novada Stratēģijas aktualizācija un Attīstības programmas izstrāde tiks veikta visai Ķekavas novada administratīvajai teritorijai, kas sastāv no divām teritoriālajām vienībām – līdzšinējā Ķekavas novada (Baložu pilsēta, Ķekavas pagasts un Daugmales pagasts) teritorijas un Baldones novada (Baldones pilsēta ar pagastu) teritorijas.
  - 2.3. Stratēģija ir ilgtermiņa teritorijas attīstības plānošanas dokuments, kas noteiks novada ilgtermiņa attīstības koncepciju, mērķi, prioritātes un telpiskās attīstības perspektīvu.



Stratēģija ir hierarhiski augstākais pašvaldības plānošanas dokuments, kas veido ilgtermiņa ietvaru novada teritorijas plānojumam un attīstības programmai.

- 2.4. Attīstības programma ir pašvaldības vidēja termiņa plānošanas dokuments, kas noteiks novada attīstības prioritātes, rīcības virzienus un uzdevumus, kā arī rīcību īstenošanai un finanšu resursus ilgtermiņa prioritāšu īstenošanai.
  - 2.5. Stratēģija un Attīstības programma tiešā veidā neparedz darbības, kas būtu aktuālas Likuma 1. un 2. pielikuma kontekstā.
  - 2.6. Iesniegumā kā būtiskākie esošie vidi ietekmējošie faktori ir norādītas emisijas no novadā esošiem valsts nozīmes transporta infrastruktūras objektiem, kā arī iespējamie vidi ietekmējošie faktori varētu rasties no starptautiskas nozīmes dzelzceļa līnijas *Rail Baltica* būvniecības. Lielākais vidi ietekmējošais ražošanas objekts ir Ķekavas putru fabrika. Nozīmīgs, potenciāli bīstams avots ir Baldones radioaktīvo atkritumu glabātuvē "*Radons*". Katram no minētajiem infrastruktūras, ražošanas objektiem un attīstības plānošanas dokumentiem pēdējo gadu laikā ir veikti ietekmes uz vidi novērtējumi un/vai Stratēģiskais novērtējums. Ķekavas novada pašvaldība Iesniegumā norādījusi uz pēdējo gadu laikā veiktajiem ietekmes uz vidi novērtējumiem vai Stratēģiskajiem novērtējumiem: 1) Eiropas standarta platuma publiskas lietošanas dzelzceļa infrastruktūras līnijas *Rail Baltica* būvniecības ietekmes uz vidi novērtējums, 2016.gads; 2) Valsts galvenā autoceļa A7 Rīga – Bauska – Lietuvas robeža (Grenctāle) posma no 7,90 km līdz 25,0 km apvedceļa (Ķekavas apvedceļa) būvniecības ietekmes uz vidi novērtējuma ziņojuma aktuālā versija, 2017.gads; 3) Radioaktīvo atkritumu pārvaldības programmas Stratēģiskās novērtējums; 4) Rīgas apvedceļa A4 Baltezers – Saultkalne posma no ~ 0,3 km līdz ~18,9 km pārbūves ietekmes uz vidi novērtējuma ziņojums, 2018.gads; 5) Ķekavas novada teritorijas plānojuma Stratēģiskās novērtējums, 2020.gads; 6) Informācija par AS "*Putru fabrika Ķekava*" ietekmes uz vidi novērtējuma ziņojumu 2021.gadā; 7) Pašvaldības iepašumam Ķekavas novada Baložu pilsētas nekustamā īpašuma Rīgas ielā 59 (kadastra numurs 8007 002 1726) detalplānojuma Stratēģiskā ietekmes uz vidi novērtējums, 2021. gads. Iesniegumā atzīmēts, ka vides problēmas vai vides kvalitātes pasliktināšanās saistībā ar Stratēģijas aktualizāciju un Attīstības programmas izstrādi netiek paredzēta.
  - 2.7. Ķekavas novada teritorijā neatrodas *Natura 2000* teritorijas. Ķekavas novada teritorijā saskaņā ar Dabas datu pārvaldības sistēmā "*Ozols*" iekļauto informāciju atrodas vairākas īpaši aizsargājamas dabas teritorijas un objekti: aizsargājамie dendroloģiskie stādījumi - "*Garlība Merķeļa piemiņas dendroloģiskie stādījumi "Katlakalna priedes"*", "*Baldones Baltās pils parks*" Baldonē, "*Paula Galenieka dendroloģiskie stādījumi Baldones "Rozītēs"*", "*Baldones sanatorijas parks*", kā arī aizsargājамie koki (dižkoki) un mikroliegumi.
3. Iesniegumam pievienoti:
- 3.1. VVD Lielrīgas RVP 2021.gada 5. maija vēstule Nr. 2.3/3255/RI/2021 "*Par stratēģiskā ietekmes uz vidi novērtējuma nepieciešamību*". VVD Lielrīgas RVP izteikusi viedokli, ka plānošanas dokumentiem nebūtu jāveic Stratēģiskais novērtējums, jo šobrīd izstrādē esošajam Ķekavas novada teritorijas plānojumam ir piemērota Stratēģiskā novērtējuma procedūra un tā ietvaros 2020. gadā tika izstrādāts Vides pārskats.
  - 3.2. Veselības inspekcijas Nr. 5-1. /14610/ "*Par stratēģiskā ietekmes uz vidi novērtējuma nepieciešamību Ķekavas novada stratēģijas aktualizācijai un attīstības programmas izstrādei jaunajās administratīvajās robežās*". Veselības inspekcijas ieskatā plānošanas dokumentiem būtu nepieciešams piemērot Stratēģisko novērtējumu, ņemot



vērā teritorijas attīstības plānošanas dokumentu īstenošanas jomu un teritoriju, kuru varētu ietekmēt plānošanas dokumentu realizācija.

- 3.3. DAP administrācijas 2021. gada 6. maija vēstule Nr. 4.9/2579/2021–N “Par Ķekavas novada Attīstības programmu 2021.-2027. gadam un Ilgtspējīgas attīstības stratēģiju līdz 2030. gadam”. DAP administrācija, izvērtējot Likuma 4. panta trešo, ceturto, piekto daļu un 23. divi *prim* pantā noteiktos novērtējuma nepieciešamības kritērijus, uzskata, ka jaunizveidojamā Ķekavas novada attīstības stratēģijai līdz 2030. gadam nepieciešams piemērot Stratēģiskā novērtējuma procedūru, savukārt Attīstības programmai, kas pēc būtības ir instruments pašvaldības attīstības stratēģijā noteikto stratēģisko mērķu īstenošanai, Stratēģisko ietekmes uz vidi novērtējumu var arī nepiemērot. Papildus DAP administrācija norāda, ka būtu jāņem vērā, ka līdz šim nevienam no spēkā esošo Ķekavas un Baldones novadu attīstības plānošanas dokumentiem nav piemērota Stratēģiskā novērtējuma procedūra, kā arī būtu jāņem vērā jaunizveidojamā Ķekavas novadā pieaugošais apbūves teritoriju daudzums un tā ietekme uz dabas resursiem.
4. Stratēģija un Attīstības programma nav ietvertas to plānošanas dokumentu vidū, kam saskaņā ar Ministru kabineta 2004. gada 23. marta noteikumu Nr. 157 “Kārtība, kādā veicams ietekmes uz vidi stratēģiskais novērtējums” (turpmāk – Noteikumi Nr.157) 2. punktu Stratēģiskais novērtējums būtu nepieciešams, neatkarīgi no plānošanas nolūka un saturiskās ieceres. Līdz ar to jautājums par Stratēģiskā novērtējuma nepieciešamību izriet no vērtējuma par sagaidāmās ietekmes būtiskumu. Novērtējis ar Izstrādātājas Iesniegumā sniegto informāciju, kā arī vadoties no Likuma 23. divi *prim* pantā noteiktajiem kritērijiem, Birojs konstatē, ka Stratēģija un Attīstības programma konkrētajā gadījumā atbilst plānošanas dokumenta veidam, kam Stratēģiskais novērtējums ir piemērojams:
  - 4.1. Likuma 23. divi *prim* pants noteic, ka, vērtējot Stratēģiskā novērtējuma nepieciešamību, ņem vērā plānošanas dokumenta būtību (23. divi *prim* panta (1. punkts), tostarp un to, cik lielā mērā tajā tiek ietverti priekšnoteikumi paredzēto darbību un projektu realizācijai, ievērojot vietas izvēli, darbības veidu, apjomu, nosacījumus un resursu izmantošanu, kā arī to, cik lielā mērā dokuments ietekmē citus plānošanas dokumentus atšķirīgos plānošanas līmeņos, pastiprina vai rada vides problēmas (23. divi *prim* panta 1. punkta a., b., c., d. apakšpunkts). Tāpat Likuma 23. divi *prim* pants 2. punktā noteic, ka jāņem vērā iespējamai ietekmei pakļautās teritorijas un sagaidāmās ietekmes raksturs, – ilgums, summārās ietekmes, pārrobežu ietekmes, avāriju riski u.c. Savukārt Likuma 23. divi *prim* panta 3. un 4. punkts paredz, ka jāņem vērā ietekmei pakļautās teritorijas jutīgums, tostarp ietekmi uz aizsargājamām dabas un kultūras vērtībām, vides resursiem.
  - 4.2. Likuma 4. panta trešās daļas 1. un 2. punkts noteic, ka Stratēģisko novērtējumu citu starpā veic plānošanas dokumentiem, kurus apstiprina vietējā pašvaldība un kuri saistīti ar teritoriju plānošanu, ja tie ietver pamatnosacījumus šā likuma 1. vai 2. pielikumā paredzēto darbību īstenošanai, kā arī, ja to īstenošanai var būt būtiska ietekme uz Eiropas nozīmes īpaši aizsargājamām dabas teritorijām (Natura 2000).
  - 4.3. No iepriekš minētā izriet, ka lielā mērā to, vai plānošanas dokumentam nepieciešams Stratēģiskais novērtējums, nosaka gan plānošanas dokumenta būtība (plānošanas saturs un risinājumi), gan joma vai teritorija, attiecībā uz kuru plānošanas dokuments izstrādāts (ar to saistītās vides problēmas). Šādā kontekstā Birojs secina, ka Stratēģiju un Attīstības programmu ir paredzēts izstrādāt kā jaunus plānošanas dokumentu šādām pašreizējām teritoriālām vienībām: līdzšinējais Ķekavas novads (Baložu pilsēta, Ķekavas pagasts un Daugmales pagasts) un Baldones novads (Baldones pilsēta ar pagastu), paredzot priekšnoteikumus paredzēto darbību īstenošanai, turklāt priekšnoteikumi darbību īstenošanai tiks izstrādāti, lai risinātu arī ar vidi saistītas



problēmas (apblūstošās teritorijas, gaisa piesārņojums, atkritumu apsaimniekošana un notekūdeņu apsaimniekošana), (Likuma 23. divi *prim* panta 1. punkta d. apakšpunkts), tostarp saistībā arī ar plānotās transporta infrastruktūras attīstību. Izvērtējis Biroja rīcībā esošo informāciju par iepriekš veiktiem novērtējumiem, Birojs konstatē turpmāk minēto:

- 4.3.1. Pēc Ministru kabineta 2013. gada 30. aprīlī izdoto noteikumu Nr. 240 "Vispārīgie teritorijas plānošanas, izmantošanas un apbūves noteikumi" stāšanās spēkā Stratēģiskais novērtējums ir veikts un Biroja atzinums Nr. 4-03/4 2020. gada 11. februārī izsniegts Ķekavas novada teritorijas plānojumam<sup>1</sup>, vienlaicīgi atbilstoši publiski pieejamai informācijai<sup>2</sup> par minēto plānošanas dokumentu Ķekavas novada dome 2020. gada 2. jūlijā pieņēmusi lēmumu Nr. 1 (protokols Nr. 21.) "Par Ķekavas novada domes 2020. gada 2. aprīļa saistošo noteikumu Nr. 11/2020 "Ķekavas novada teritorijas plānojuma Teritorijas izmantošanas un apbūves noteikumi un grafiskā daļa" atcelšanu", kā rezultātā notiek plānošanas dokumenta jaunas redakcijas izstrāde, Savukārt Baldones novada teritorijas plānojumam 2013.-2024. gadam Stratēģiskais novērtējums nav bijis veikts.
- 4.3.2. Ilgtspējīga attīstības stratēģija ir teritorijas attīstības plānošanas dokuments, kas nozīmīgi ietekmē citus plānošanas dokumentus atšķirīgos plānošanas līmeņos (Likuma 23. divi *prim* panta 1. punkta a., b., c. apakšpunkts), tomēr Birojs konstatē, ka jaunveidotā novadā iekļauto administratīvi teritoriālo vienību ilgtspējīgas attīstības stratēģijām: Baldones novada ilgtspējīgas attīstības stratēģijai līdz 2030. gadam<sup>3</sup> un Ķekavas novada ilgtspējīgas attīstības stratēģijai līdz 2030. gadam<sup>4</sup> Stratēģiskais novērtējums iepriekš nav bijis veikts.
- 4.3.3. Attiecībā uz attīstības programmām konstatējams, ka Stratēģiskais novērtējums nav bijis veikts arī Baldones novada attīstības programmai 2014.–2020. gadam<sup>5</sup> un Ķekavas novada attīstības programmai 2013.–2020. gadam<sup>6</sup>.
- 4.4. Izvērtējot Birojā iesniegto informāciju, kā arī caurlūkojot plānošanas teritorijai izstrādātos un spēkā esošos plānošanas dokumentus, secināms, ka, izstrādājot Stratēģiju un Attīstības programmu nākamajam plānošanas periodam, ir paredzēts izvērtēt un ņemt vērā jau noteiktos attīstības virzienus un investīciju prioritātes. Pēc būtības tas nozīmē, ka ar plānošanas dokumentiem paredzēts izvērtēt jau iepriekšējā plānošanas periodā noteikto un izvērtēto mērķu un prioritāšu aktualitāti, ja nepieciešams, precizējot attīstības virzienus. Caurlūkojot plānošanas teritorijā iekļauto esošo novadu izstrādātos attīstības plānošanas dokumentus, var secināt, ka tie paredz pilnveidot un attīstīt arī infrastruktūru uzņēmējdarbības attīstībai, kā arī mobilitātei, satiksmei u.c. jomās, ko ar jaunā novada plānošanas dokumentiem paredzēts apzināt un lielā mērā ņemt vērā (turpināt). Šādā kontekstā Birojs ņem vērā, ka priekšnosacījumi konkrētu darbību īstenošanai ar teritoriālo piesaisti tiek ietverti gan teritoriju plānojumos, gan (vispārēji) arī ilgtspējīgā attīstības stratēģijā, tomēr līdz šim Stratēģiskais novērtējums šāda veida spēkā esošiem plānošanas dokumentiem visai plānošanas teritorijai nav veikts. Tādēļ

<sup>1</sup> Atzinums pieejams: <https://www.vpvp.gov.lv/lv/atzinumi>

<sup>2</sup> [https://geolatvija.lv/geotapis#document\\_16940](https://geolatvija.lv/geotapis#document_16940)

<sup>3</sup> Lēmums pieejams: <https://www.vpvp.gov.lv/lv/lemumi>

<sup>4</sup> Lēmums pieejams: <https://www.vpvp.gov.lv/lv/lemumi>

<sup>5</sup> Lēmums pieejams: <https://www.vpvp.gov.lv/lv/lemumi>

<sup>6</sup> Lēmums pieejams: <https://www.vpvp.gov.lv/lv/lemumi>



šajā gadījumā no Likuma viedokļa plānotie risinājumi jaunveidotā novada attīstībai iepriekš nav bijuši novērtēti.

- 4.5. Plānošanas teritorijas attīstība, tai skaitā tās novietojuma dēļ (Rīgas tuvums), ir raksturojama kā dinamiska, tajā pastāv virkne vides aspektu, kuru ietekmes var summēties, kā arī plānošanas risinājumi un līdzšinējie attīstības nosacījumi daļā teritorijas var mainīties pēc teritoriju apvienošanas.
- 4.6. Birojs konstatē, ka iepriekšējā plānošanas periodā ar Attīstības programmu ir risināti arī ar vidi saistīti jautājumi, piemēram, caurlūkojot Ķekavas novada attīstības programmas 2014.–2020. gadam Investīciju plānu<sup>7</sup>, secināms, ka ar plānošanas dokumenta īstenošanu tika paredzēti šādi projekti: 1) Ūdenssaimniecības attīstība Ķekavas novadā (Loreķi, Alejas, Krustkalni, Rāmavas); 2) Pašvaldības ceļu pārbūve; 3) Atkritumu dalītas vākšanas laukumu izveide; 4) Upju krastu stiprināšana ciematu teritorijās u.c. Tādējādi Birojs secina, ka plānoto projektu īstenošana var tikt turpināta arī turpmākajā plānošanas periodā, t.sk. attiecībā uz ūdenssaimniecības un atkritumu saimniecības attīstību un mobilitāti, kas potenciāli var tikt saistīti ar Likuma pielikumos minētajām darbībām un to apjomiem, kas ir priekšnoteikums Stratēģiskā novērtējuma piemērošanai saskaņā ar Likuma 4. panta trešās daļas 1. punktu.
- 4.7. Apvienoto novadu Stratēģija un Attīstības programma būs dokumenti, caur kuriem tiks likts pamats arī nozīmīgām izmaiņām un pārkārtojumiem, kas loģiski izrietēs no novadu apvienošanas un teritoriālās sadarbības uzdevumiem. Attīstības programma pēc būtības ir instruments pašvaldības Stratēģijā noteikto mērķu īstenošanai, tomēr šī dokumenta izstrāde un tajā ietveramais prioritāšu izsvērums ir tieši saistīts/atkarīgs no Stratēģijas (faktiski – no tās izrietēs), tādēļ abiem dokumentiem ir jāatspoguļo vienāds redzējums arī par risināmām vides problēmām, iespējamām ietekmēm un paņēmieniem, ar kādiem būtisku negatīvu ietekmi nepieļaut (katrā no tiem būtiski vides jautājumi tiek risināti atšķirīgā griezumā un detalizācijā). Izvērtējot, vai ar Stratēģiju un Attīstības programmu varētu tikt plānotas konkrētas jaunas darbības, kas atbilstu Likuma 3. divi *prim* pantam un 1. un 2. pielikumam, tai skaitā attīstības virzieni, kas saistīti ar vides problēmām, negatīvu ietekmi uz vidi (tai skaitā piesārņojums, palielināta slodze uz dabas vidi, īpaši aizsargājamām dabas teritorijām u.tml.), Birojs konstatē, ka šādu varbūtību nevar izslēgt. Šādu viedokli pauž arī DAP administrācija un Veselības inspekcija. Tāpat secināms, ka plānošanas dokumentu izstrādē paredzēts ņemt vērā nozaru politiku plānošanas dokumentus, kas saistīti ar Ķekavas novada attīstības būtiskiem jautājumiem, tostarp – reģionālā politika, transporta attīstība, dabas resursu potenciāla izmantošana, telpiskā struktūra, vides aizsardzības un klimata pārmaiņu jautājumi (ietver arī jomas, kas minētas Likuma 4. panta trešās daļas 1. punktā). Līdz ar to, vadoties no pašlaik pieejamās informācijas, Birojam nav pamata konstatēt, ka plānošanas dokumenti nebūtu pielīdzināmi Likuma 4. panta trešās daļas 1. punktā noteiktajiem plānošanas dokumentam, kam Stratēģiskais novērtējums nepieciešams, tai skaitā tādēļ, ka ar to izstrādi varētu tikt paredzētas (un tādēļ nepieciešams novērtēt) varbūtējas vides stāvokli būtiski ietekmējošas izmaiņas (Likuma 23. divi *prim* panta 1. punkta a. – e. apakšpunkts).
5. Līdz ar to Birojs atzīst, ka iespējamās ietekmes uz vidi novērtēšanai un priekšlikumu izstrādei nelabvēlīgas ietekmes savlaicīgai apzināšanai, novēršanai un samazināšanai pēc iespējas agrākā paredzēto darbību plānošanas, projektēšanas un lēmumu pieņemšanas stadijā (Likuma 3. panta 1. punkts), plānošanas dokumentiem ir veicams Stratēģiskais novērtējums.

<sup>7</sup> [https://geolatvija.lv/geo/tapis#document\\_1672](https://geolatvija.lv/geo/tapis#document_1672)



6. Tādējādi Stratēģiskā novērtējuma piemērošana un veikšana konkrēto plānošanas dokumentu izstrādei izriet no normatīvajiem aktiem (Likuma 4. panta trešās daļas 1., 2.punkts, Likuma 23. divi *prim* panta 1. punkta a., b. apakšpunkts un 4. punkta a., b. apakšpunkts) un ir konkrēto plānošanas dokumentu izstrādes gadījumā pamatota, atbilstīga un nepieciešama. Veicot Stratēģisko novērtējumu, būs sniegta iespēja identificēt būtiskās negatīvās ietekmes uz vidi, nepieciešamības gadījumā sniedzot alternatīvos risinājumus un priekšlikumus ietekmes uz vidi novēršanai un samazināšanai, kas ilgtermiņā sekmētu nelabvēlīgās ietekmes uz vidi samazināšanu vai novēršanu. Plānošanas dokumentos paredzētās darbības jāvērtē atbilstoši Likuma 23. pieci *prim* pantā noteiktajam, t.sk., sagatavojot plānošanas dokumentu vides pārskatu, jāņem vērā Likuma 23. pieci *prim* panta pirmajā daļā noteiktais, ka vides pārskatā, lai izvairītos no informācijas dublēšanās, iekļauj tikai tādu informāciju, kas nepieciešama attiecīgajā plānošanas stadijā, kā arī izmanto informāciju, kas iegūta iepriekšējās plānošanas stadijās, iekļaujot nepieciešamo informāciju atbilstošā detalizācijas pakāpē, kas ļauj novērtēt plānošanas dokumentos konkrētās paredzētās darbības.

#### Piemērotās tiesību normas:

- Likuma "Par ietekmes uz vidi novērtējumu" 4. pants, 23. divi *prim* pants, 23. trīs *prim* pants, 23. pieci *prim* pants;
- Teritorijas attīstības plānošanas likums. 12. pants;
- Ministru kabineta 2004. gada 23. marta noteikumi Nr. 157 "Kārtība, kādā veicams ietekmes uz vidi stratēģiskais novērtējums" 5.,6.,7. punkts;
- Ministru kabineta 2013. gada 30. aprīļa noteikumi Nr. 240 "Vispārīgie teritorijas plānošanas, izmantošanas un apbūves noteikumi";
- Ministru kabineta 2014. gada 14. oktobra noteikumi Nr. 628 "Noteikumi par pašvaldību teritorijas attīstības plānošanas dokumentiem". 18. 19., 20. punkts.

#### Lēmuma pieņemšanas pamatojums:

Birojs saskaņā ar Likuma 23. tīs *prim* pantā noteikto izvērtēja Izstrādātājas Iesniegumu un tam pievienoto dokumentāciju par plānošanas dokumentu izstrādi. Ņemot vērā iesniegto informāciju un Likuma 23. divi *prim* pantā noteiktos kritērijus un piemērojot citas iepriekš minētās tiesību normas un lietderības apsvērumus, Birojs atbilstoši Likuma 23. trīs *prim* panta 1. punktam secina, ka plānošanas dokumentu īstenošanai nepieciešams veikt Stratēģisko novērtējumu.

#### Lēmums:

Piemērot stratēģiskā ietekmes uz vidi novērtējuma procedūru Ķekavas novada ilgtspējīgas attīstības stratēģijas līdz 2030. gadam aktualizācijai un Ķekavas novada attīstības programmai 2021.–2027. gadam.

Direktora p.i.,  
Ietekmes uz vidi novērtējuma daļas vadītāja (paraksts\*) Iveta Jēgere

\*Dokuments ir parakstīts ar drošu elektronisko parakstu.

Lēmums nosūtīts:

1. Ķekavas novada pašvaldībai, E.Adresē,
2. Valsts vides dienesta Lielrīgas reģionālai vides pārvaldei, E.Adresē.



# KAIMIŅU PAŠVALDĪBU NOSACĪJUMI



## OGRES NOVADA PAŠVALDĪBA

Reģ. Nr. 90000024455, Brīvības iela 33, Ogrē, Ogres nov., LV-5001  
tālrunis 65071160, fakss 65071161, e-pasts: ogredome@ogresnovads.lv, www.ogresnovads.lv

Ogrē

Dokumenta datums ir tā elektroniskās  
parakstīšanas datums.  
Nr. 2-5.1/866

**Ķekavas novada pašvaldība**  
*novads@kekava.lv*

**Par nosacījumiem jaunveidojamā Ķekavas novada teritorijas attīstības plānošanas dokumentu izstrādei**

Atsaucoties uz Ķekavas novada pašvaldības 2021. gada 10. aprīļa vēstuli (reģistrēta Ogres novada pašvaldībā ar Nr. 2-4.1/1345), Ogres novada pašvaldība ierosina paredzēt sadarbību tūrisma infrastruktūras attīstībā.

Izpilddirektora vietniece

Dana Bārbale

ŠIS DOKUMENTS IR ELEKTRONISKI PARAKSTĪTS AR DROŠU  
ELEKTRONISKO PARAKSTU UN SATUR LAIKA ZĪMOGU

Jevgeņijs Duboks  
*jevgenijs.duboks@ogresnovads.lv*





## RĪGAS DOMES PILSĒTAS ATTĪSTĪBAS DEPARTAMENTS

Anatu iela 4, Rīga, LV-1050, tālrunis 67012947, e-pasts: pad@riga.lv

Rīgā

27.04.2021 Nr. DA-21-2037-nd

Uz 09.04.2021. Nr. 1-7.1/21/784

Ķekavas novada pašvaldībai  
Gaismas ielā 19 k-9-1, Ķekavā,  
Ķekavas pag., Ķekavas nov.,  
LV-2123  
[novads@kekava.lv](mailto:novads@kekava.lv)

Par nosacījumu sniegšanu Ķekavas novada  
stratēģijas aktualizācijai un attīstības  
programmas izstrādei jaunajās  
administratīvajās robežās

Rīgas domes Pilsētas attīstības departaments (turpmāk – Departaments) ir saņēmis un izskatījis Ķekavas novada domes 09.04.2021. vēstuli Nr. 1-7.1/21/784 par nosacījumu sniegšanu Ķekavas novada stratēģijas aktualizācijai un attīstības programmas izstrādei jaunajās administratīvajās robežās.

Departaments informē, ka Rīgas pilsētas ilgtermiņa attīstības redzējums, stratēģiskie mērķi, telpiskās attīstības perspektīva un attīstības prioritātes ir definētas Rīgas ilgtspējīgas attīstības stratēģijā līdz 2030. gadam (turpmāk – Stratēģija), savukārt vidēja termiņa prioritātes un pasākumu kopums Stratēģijā izvirzīto uzstādījumu un mērķu sasniegšana ir noteiktas Rīgas attīstības programmā 2014.–2020. gadam. Papildus Departaments vērs uzmanību, ka kopš 2018. gada beigām sadarbībā ar Rīgas pilsētas pašvaldības iestādēm, struktūrvienībām un kapitālsabiedrībām, kā arī iesaistot dažādu nozaru speciālistus, norisinās aktīvs darbs pie Rīgas attīstības programmas 2021.–2027. gadam (turpmāk – AP2027) izstrādes, kuras 1. redakcija drīzumā tiks nodota publiskajai apspriešanai.

Ņemot vērā Stratēģijā un AP2027 līdz šim identificētās prioritātes un uzdevumus, Rīgas pilsētas pašvaldība vidējā termiņā un ilgtermiņā ir ieinteresēta sadarboties ar paplašināto Ķekavas novadu prioritāri šādu jautājumu risināšanā:

- **Ilgspējīga mobilitāte**, uzsverot ilgtspējīgas mobilitātes risinājumus, kas uzlabo pārvietošanās iespējas Rīgas metropoles areālā (turpmāk – RMA) un samazina privātā autotransporta slodzi uz Rīgas pilsētu, īpaši veicinot sabiedriskā transporta un velotransporta lietošanas pieaugumu, kā ietvaros varētu tikt attīstīti tādi reģionālas nozīmes sadarbības projekti kā vietējas un reģionālas nozīmes mobilitātes punkti, iekļaujot stāvparkus, sabiedriskā transporta maršrutu pagarināšana, kā arī vietēja mēroga sadarbības projekti, piemēram, veloceļu savienojumi.

ŠIS DOKUMENTS IR ELEKTRONISKI PARAKSTĪTS AR DROŠU ELEKTRONISKO PARAKSTU 27.04.2021. UN SATUR LAIKA ZĪMOGU



- **Konkurētspēja**, veicinot RMA kopējo atpazīstamību, investīciju un iedzīvotāju piesaisti starptautiskā mērogā, tādējādi atbalstot Rīgas un RMA veidošanos par Ziemeļeiropas nozīmes metropoli. Rīgas pilsēta kā potenciālas reģionālas nozīmes sadarbības iniciatīvas redz vienotas RMA konkurētspējas stratēģijas izstrādi un šī jautājuma koordinētu attīstību starp pašvaldībām.
- **Dabas teritorijas**, nodrošinot zaļo un zilo koridoru savienošanu, saglabāšanu vai atjaunošanu, tādējādi uzlabojot vides apstākļus un dabas teritoriju pieejamību. Kopējo resursu efektivitātes nodrošināšanai aicinām ilgtermiņā ierobežot apbūves izplešanos zaļajās, līdz šim neapbūvētajās teritorijās. Izstrādājot priekšlikumus Ķekavas novada telpiskajai struktūrai, ņemt vērā Rīgas apstādījumu struktūras un publisko ārtelpu tematisko plānojumu, kas apstiprināts ar Rīgas domes 15.12.2017. lēmumu Nr.658, un veidot vienotu publisko ārtelpu un apstādījumu teritoriju tīklu piegulošajās teritorijās.
- **Rekreācija**, paplašinot iespējas Rīgas un Pierīgas iedzīvotājiem kvalitatīvi pavadīt brīvo laiku svaigā gaisā, piemēram, attīstot rekreācijas infrastruktūru Ziepniekkalna un Baložu tuvumā esošajā mežā vai kopīgu rekreācijas maršrūtus, peldvietu u.c. ūdensmalu infrastruktūras un atpūtas vietu tīklojumu apkārt Daugavai - Rīgā, Ķekavas novadā un Salaspils novadā (Doles salā).
- **RMA pārvaldība**, izveidojot un iedzīvinot pašvaldību sadarbības platformu, kas ietver gan nacionālā un starptautiska mēroga jautājumu koordinētu attīstību un interešu pārstāvniecību, gan vietējas nozīmes jautājumu koordinēšanu un kopīgu projektu attīstību.

Tāpat, ņemot vērā esošo un potenciālo sadarbību ar Rīgas pilsētu un Ķekavas novadu, Departaments aicina:

- Respektēt ar Rīgas domes 15.12.2017. lēmumu Nr.654 apstiprināto Uzņēmējdarbības funkciju nodrošināšanai nepieciešamo teritoriju tematiskā plānojumā noteikto apstrādes rūpniecības uzņēmumu attīstībai nozīmīgo teritoriju Ziepniekkalnā.
- Ņemt vērā Stratēģijā un tās telpiskajā perspektīvā noteiktos risinājumus, kas skar Ķekavas novadu.
- Attīstīt esošo sadarbību centralizētās ūdensapgādes un kanalizācijas pakalpojumu nodrošināšanai, vienlaikus likvidējot Ķekavas novada teritorijā esošos piesārņojuma avotus ar ieplūdi Daugavā.
- Balstoties uz projekta ideju par Baložu – Ziepniekkalna šaursliežu tramvaja trases/satiksmes izveidi starp abām pašvaldībām, aicinām organizēt trīspusēju sarunu ar pārstāvjiem no Rīga pilsētas pašvaldības, Ķekavas novada pašvaldības un biedrības “Bānīša Draugu klubs”.

Līdz ar iepriekš minēto, Departaments aicina Ķekavas novadu izvērtēt iespējas šo jautājumu atspoguļošanai topošajos Ķekavas novada vidēja un ilgtermiņa plānošanas dokumentos.

Direktore

I. Purmale

Ledaine 67012918

ŠIS DOKUMENTS IR ELEKTRONISKI PARAKSTĪTS AR DROŠU ELEKTRONISKO PARAKSTU 27.04.2021. UN SATUR LAIKA ZĪMOGU



**SALASPILS NOVADA DOME**

Reģ.Nr.9000024008, Līvzemes iela 8, Salaspils, Salaspils novads, LV-2169, tālr. 67981010  
e-pasts: dome@salaspils.lv, www.salaspils.lv

27.04.2021.

Nr.ADM/I-18.2/21/1046

Uz 10.04.2021

Nr. 1-7.1/21/784

ĶEKAVAS NOVADA PAŠVALDĪBA

Gaismas iela 19 k-9

Ķekava, Ķekavas pag., Ķekavas nov., LV-2123

*Par nosacījumu sniegšanu*

Salaspils novada pašvaldība atbildot uz Ķekavas novada pašvaldības 2021. gada 12. aprīļa vēstuli Nr.1-7.1/21/784 sniedz šādus priekšlikumus Ķekavas novada Ilgtspējīgas attīstības stratēģijas līdz 2030.gadam aktualizācijai, kā arī Ķekavas novada attīstības programmas 2021.-2027.gadam izstrādei:

1. Teritorijas attīstībā un plānošanā:
  - attīstības plānošanas dokumentu izstrādē jāņem vērā blakus esošo novadu kopējās intereses par transporta infrastruktūras attīstību un iedzīvotāju mobilitātes jautājumu risināšanu.
2. Tūrismā:
  - izvērtēt iespēju sadarbībai Salaspils un Ķekavas novada tūrisma pakalpojumu veicināšanā un popularizēšanā (jaunu un vienotu tūrisma produktu ieviešana starpnovadu sadarbības rezultātā).
3. Vides aizsardzībā:
  - paredzēt Salaspils un Ķekavas novada sadarbību jauna reģionālā atkritumu apsaimniekošanas plāna izstrādē, kas, atbilstoši Atkritumu apsaimniekošanas valsts plānam 2021.-2028. gadam, ir jāizstrādā un jāakceptē līdz 2022. gada 31. decembrim, jo abas pašvaldības ietilpst vienā atkritumu apsaimniekošanas reģionā (Pierīgas);
  - izvērtēt iespēju sadarbībai attiecībā uz aprites ekonomikas principu ieviešanu.

Izpilddirektore

Silvija Marcinkēviča

Guntars Anders  
67981060  
26443513

Šis dokuments ir parakstīts ar drošu elektronisko parakstu un satur laika zīmogu



VECUMNIEKU NOVADA DOME

Reģ. Nr. 90009115957, Rīgas iela 29, Vecumnieki, Vecumnieku pagasts, Vecumnieku novads, LV-3933  
Tālr. 63976100, e-pasts [vecumnieki@vecumnieki.lv](mailto:vecumnieki@vecumnieki.lv)

Vecumnieku novadā Vecumnieku pagastā

2021.gada 30.aprīlī Nr.3-8/2021/267  
Uz 09.04.2021. Nr.1-7.1/21/784

**Ķekavas novada pašvaldība**  
[novads@kekava.lv](mailto:novads@kekava.lv)

*Par nosacījumu sniegšanu Ķekavas novada stratēģijas aktualizācijai  
un attīstības programmas izstrādei jaunajās administratīvajās robežās*

Atbilstoši Ķekavas novada pašvaldības 09.04.2021. vēstulei Nr.4.2./797 Vecumnieku novada dome informē, ka Ķekavas novada attīstības programmā 2021.-2027. gadam un Ķekavas novada Ilgtspējīgas attīstības stratēģijas līdz 2030.gadam aktualizācijā būtu vēlams iestrādāt Vecumnieku novada pašvaldības ieceres, kas minētas "Vecumnieku novada attīstības programma 2020.-2026.gadam" un "Ilgtspējīgas attīstības stratēģija 2013.-2028.gadam", kas varētu būt saistošas abiem novadiem un varētu tikt īstenotas kopprojektu un/vai citas sadarbības formu veidā:

- Kopīgu novadu tūrisma piedāvājumu (apskates objekti, aktīvā atpūta, mājražotāji/amatnieki, velomaršruti, u.c.) izstrāde;
- Publisko ūdeņu pārvaldības praktiskās aktivitātes vides aizsardzības un publisko resursu pieejamības nodrošināšanai (upes gultnes un krastu tīrīšana, publiskās infrastruktūras izveide/uzlabošana tūrisma un rekreācijas vajadzībām);
- Sadarbības aktivitātes un pasākumu uzņēmējdarbības un vides aizsardzības procesu veicināšanai.
- Sadarbības veidošana kopīgu drošības pasākumu ieviešanā, saistība ar Lietuvas Republikas;
- Telpiskās attīstības perspektīvas – efektīvas un kvalitatīvas transporta sistēmas veidošana.

Tāpat vēršam uzmanību, ka Vecumnieku novada administratīvā teritorija pēc administratīvi teritoriālas reformas tiks iekļauta Bauskas novadā. Informējam, ka šobrīd notiek jaunizveidojamā Bauskas novada ilgtermiņa plānošanas dokumenta "Bauskas novada ilgtspējīgas attīstības stratēģija" un vidēja termiņa plānošanas dokumenta "Bauskas novada Attīstības programma 2021.-2027.gadam" izstrāde sadarbībā ar Bauskas, Iecavas un Rundāles novadiem.

Izpildītāja vietnieks (paraksts)

Guntars Veismanis

Dace Šileika 63920596  
[dace.sileika@vecumnieki.lv](mailto:dace.sileika@vecumnieki.lv)

ŠIS DOKUMENTS IR PARAKSTĪTS AR DROŠU ELEKTRONISKO PARAKSTU UN SATUR LAIKA ZĪMOGU

Šis dokuments ir parakstīts ar drošu elektronisko parakstu un satur laika zīmogu



## SABIEDRĪBAS LĪDZDALĪBAS PASĀKUMI

Saskaņā ar MK noteikumiem Nr.628 no 2014.gada 14.oktobra "Noteikumi par pašvaldību teritorijas attīstības plānošanas dokumentiem" un MK noteikumiem Nr.970 no 2009.gada 25.augusta "Sabiedrības līdzdalības kārtība attīstības plānošanas procesā", pašvaldība izstrādājot plānošanas dokumentus nodrošina sabiedrības līdzdalību.

Viedokļu uzklaušīšanā Attīstības plānošanas dokumentu izstrādes procesā tika iesaistītas dažādas sabiedrības mērķgrupas: katrai no šīm mērķgrupām raksturīga sava specifiskā kompetence, iespējama dažādu problēmu un prioritāšu atšķirīga izpratne, taču tam visam ir noteikta loma Ķekavas novada Ilgtspējīgas attīstības stratēģijas līdz 2030.gadam (aktualizācija) un Attīstības programmas 2021-2027.gadam izstrādē.

### Paziņojumi par sabiedrības līdzdalības procesu

#### Paziņojums par sabiedrības līdzdalības procesu Ķekavas novada mājas

Pedalīties darba grupā varēja jebkurš novada iedzīvotājs vai cita persona, kura vēlējās iesaistīties Ķekavas novada attīstībā, pēc attiecīga iesnieguma par dalību darba grupā.

#### Paziņojumi sociālajā tīklā *facebook.com* 2.marts, 2021.g.





## Pārskats par sabiedrības līdzdalības pasākumiem

Baldones novads  
2. marts · 0

Šobrīd aktīvi notiek darbs pie jaunveidojamā Kekavas novada attīstības stratēģijas un programmas izstrādes. Tādēļ aicinām iedzīvotājus iesaistīties tematiskajās un teritoriālajās darba grupās! Plašāk: <http://bit.ly/3uMHyms> Šonedēļ līdz 5.martam plkst. 13.00 aicinām pieteikties tematiskajām darba grupām, pieteikšanās anketu meklēt te: <http://bit.ly/3k8Or0V>

AICINĀM IEDZĪVOTĀJUS IESAISTĪTIES TEMATISKAJĀS UN TERITORIĀLAJĀS DARBA GRUPĀS!

DARBA GRUPAS NORISINĀSIES ZOOM PLATFORMĀ

5

13 lietotāju dalījās

## Paziņojumi sociālajā tīklā *facebook.com* 5.marts, 2021.g.

Kekavas novads  
5. marts · 0

Vēl šodien, 5.martā līdz plkst.13.00 aicinām pieteikties dalībai tematiskajās darba grupās, lai paustu savu viedokli par Kekavas novada attīstības iespējām, problēmām un to iespējamiem risinājumiem, kā arī sagatavotu priekšlikumus jaunveidojamā Kekavas novada konkrētu apdzīvotu vietu attīstībai! Plašāk: <http://bit.ly/3uMHyms> Pieteikuma anketa: <http://bit.ly/3kDwKxX>

AICINĀM IEDZĪVOTĀJUS IESAISTĪTIES TEMATISKAJĀS UN TERITORIĀLAJĀS DARBA GRUPĀS!

DARBA GRUPAS NORISINĀSIES ZOOM PLATFORMĀ

13 lietotāju dalījās



Paziņojumi sociālajā tīklā *facebook.com* 8.marts, 2021.g.

**Kekavas novads**

Kekavas novadā ir lieliski augt. Te ir auglīga augsne gan stādām, gan bērniem, gan uzņēmumiem. Zālajā mežā var mēdēt klusumu, bet mazliet tālāk dunošā... [Skatīt vairāk](#)

5340 cilvēki like this including 29 of your friends

6114 people follow this

<http://www.kekava.lv/>

+3716793580

5000 ziņu

[novads@kekava.lv](mailto:novads@kekava.lv)

Māksla un izklaide · Reģions/stats

**Attēli** [Skatīt visus](#)

**LĪDZ 11. MARTAM IEDZĪVOTĀJI VAR PIETEIKTIES JAUNVEIDĪJAMĀ NOVADA ATTĪSTĪBAS PLĀNSANAS DOKUMENTU IZSTRĀDES TERITORIĀLAJĀS DARBA GRUPĀS!**

**DARBA GRUPO NORISES LAIKI:**

- Kekava (arī Alejas, Krūņpils, Vimbukrogs, Ošukalna, Jaunsils, Skujenieki) - 15. martā plkst. 18.00-19.30
- Daugpils pilsētas (arī Bērziņiema, Pulkama, Saūļpoži, Jemči, Dašņumi, Mellupi, Plakanciema) - 18. martā plkst. 18.00-19.30
- Boloži (arī Lapeņi, Katlakalna, Krustkalns, Rūmava, Vaidlauči) - 22. marts plkst. 18.00-19.30
- Baldones novads - 25. martā plkst. 18.00-19.30

Paziņojumi sociālajā tīklā *facebook.com* 10.marts, 2021.g.

**Kekavas novads**

Kekavas novadā ir lieliski augt. Te ir auglīga augsne gan stādām, gan bērniem, gan uzņēmumiem. Zālajā mežā var mēdēt klusumu, bet mazliet tālāk dunošā... [Skatīt vairāk](#)

5340 cilvēki like this including 29 of your friends

6114 people follow this

<http://www.kekava.lv/>

+3716793580

5000 ziņu

[novads@kekava.lv](mailto:novads@kekava.lv)

Māksla un izklaide · Reģions/stats

**Attēli** [Skatīt visus](#)

**Video** [Skatīt visus](#)

**PIESAKI DALĪBU TERITORIĀLAJĀ DARBA GRUPĀ**

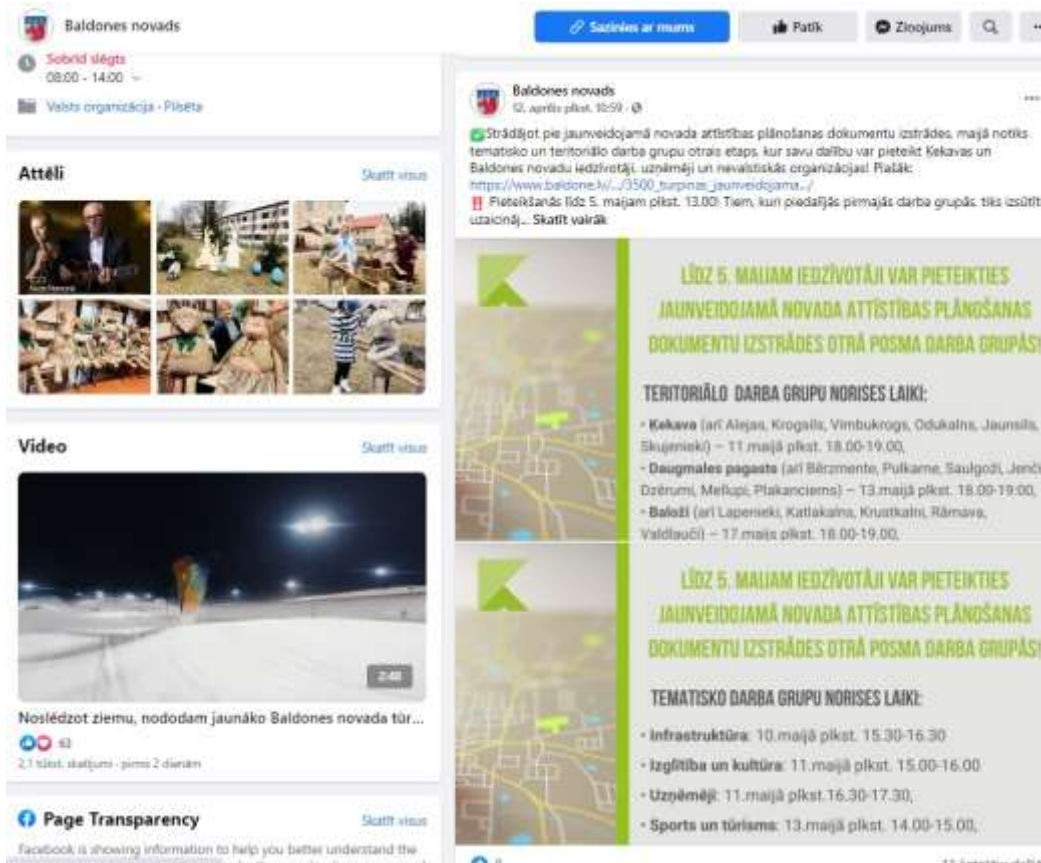
VEĻ SĒDIEN un RĪT līdz plkst.17.00 iedzīvotāji var pieteikties darbam dokumentu izstrādes teritoriālās darba grupās. Iai paustu savu viedokli par novada attīstības iespējām, problēmām un to iespējamiem risinājumiem! Darba grupas notiks Zoom platformā. [Piesakies te: http://bit.ly/3k8CrIV](http://bit.ly/3k8CrIV)  
Plašāk: <http://bit.ly/2062Ez2>



Paziņojumi sociālajā tīklā facebook.com 8.aprīlis, 2021.g.



Paziņojumi sociālajā tīklā facebook.com 12.aprīlis, 2021.g.







Katiļkalns/Pļavniekkalns/Rāmava/Kooperatīvs Ziedonis/Vāldlauži

Create a public post...

Photo/Video Atzīmēt cilvēkus Feeling/Activity

Jauna aktivitāte

Vineta Vitolina dalījās ar ierakstu.  
film

Līdz 5.maijam iedzīvotāji var pieteikties otrajā turē darba grupām par jaunveidojamā Kēkavas novada turpmāko attīstību. Esi aktīvs!

**LĪDZ 5. MAIJAM IEDZĪVOTĀJI VAR PIETEIKTIES JAUNVEIDOJAMĀ NOVADA ATTĪSTĪBAS PLĀNŠANĀS DOKUMENTU IZSTRĀDES OTRĀ PUSMA DARBĀ GRUPĀ!**

**TEMATISKO DARBĀ GRUPOJUMU NORISES LAIKS:**

- Infrastruktūra: 10.maijā plkst. 13.30-16.30
- Izglītība un kultūra: 11.maijā plkst. 15.00-16.00
- Uzņēmēj: 11.maijā plkst. 16.30-17.30.
- Sports un tūrisms: 13.maijā plkst. 14.00-15.00.

**LĪDZ 5. MAIJAM IEDZĪVOTĀJI VAR PIETEIKTIES JAUNVEIDOJAMĀ NOVADA ATTĪSTĪBAS PLĀNŠANĀS DOKUMENTU IZSTRĀDES OTRĀ PUSMA DARBĀ GRUPĀ!**

**TERRITORĀLI DARBĀ GRUPOJUMU NORISES LAIKS:**

- Kēkava (arī Aļķas, Kropiņa, Vindukroga, Oskālnis, Jaunais, Skujenieki) – 11.maijā plkst. 18.00-19.00.
- Daugpilses pagasts (arī Dārzmeža, Pulkarna, Sauleiņi, Jenci, Ozolruci, Meļņi, Pukanciemis) – 13.maijā plkst. 18.00-19.00.
- Bāleši (arī Lāpemeši, Katiļkalns, Kruškalns, Rāmava, Vāldlauži) – 17.maijā plkst. 18.00-19.00.

Par






- **Publiski**  
Anyone can see who's in the group and what they post.
- **Visible**  
Anyone can find this group.
- **Pļavniekkalns, Latvia**
- **Vispārīgi Group**

Recent media

Skatīt visu



## Pieteikšanās tematiskajām darba grupām – 1. aplis



Pieteikšanās anketa tematiskajām darba grupām

[Jautājumi](#) [Atbildes](#) 33

---

## Pieteikšanās anketa tematiskajām darba

ĶEKAVAS novada pašvaldība, kurā apvienosies līdzšinējais ĶEKAVAS novads un BALDONES novads, ir uzsākusi JAUNVEIDOJAMĀ Ķekavas novada ilgtspējīgas attīstības stratēģijas līdz 2030. gadam un Ķekavas novada Attīstības programmas 2021.-2027. gadam izstrādi. Izstrādes procesā īpaši svarīga ir sabiedrības iesaiste un līdzdalība, tāpēc aicinām Jūs pieteikties darbam attīstības plānošanas dokumentu izstrādes tematiskajās darba grupās, lai paustu savu veidokli par novada attīstības iespējām, izaicinājumiem un iespējamiem risinājumiem, kā arī sniegt priekšlikumus jaunveidojamā Ķekavas novada līdzsvarotai teritoriālai attīstībai.

Vārds, Uzvārds \*

Īsās atbildes teksts

---


Pārstāvētā darbības joma \*

Īsās atbildes teksts







---

Vēlos pieteikties daļībai VIENĀ no darba grupām: \*

Infrastruktūra: 8.marts plkst.14:00-15:30 Zoom platformā



Izglītība un kultūra: 8. martā plkst. 16.00-17.30 Zoom platformā





Veselība un sociālā aprūpe: 9.martā plkst.14.00-15.30 Zoom platformā



Uzņēmēji: 9. martā plkst. 16.00-17.30 Zoom platformā



Sports un tūrisms: 11. marts plkst. 9.00-10.30 Zoom platformā



Apliecinu, ka piesakoties dalībai kādā no darba grupām, manā rīcībā ir atbilstošs tehniskais \*  
nodrošinājums un esmu attiecīgajā jomā ieguvis profesionālo pieredzi:

Informācijai: dalībai darba grupā tiks apstiprināts ierobežots cilvēku skaits. Lai piedalītos darba grupā, personai jāatbilst abiem kritērijiem. Ja pieteikums neatbilst vienam no kritērijiem, dalība darba grupā netiek apstiprināta. Dalībnieki, kuri tiks apstiprināti dalībai darba grupās, saņems e-pastu ar pieejas saiti sanāksmei Zoom platformā. Zoom sanāksmē dalībnieki tiks apstiprināti ar šajā anketā norādīto vārdu, uzvārdu. Dalībai obligāti nepieciešams mikrofons, bildes un/vai kameras nepieciešamība ir brīvprātīga.

Jā, varu pievienoties darba grupai norādītajā laikā Zoom platformā. Ierīcei ir funkcionējošs mikrofons.





Jūsu e-pasta adrese dalības apstiprinājumam un informācijas apmaiņai \*

Īsās atbildes teksts

Lai informētu sabiedrību par pasākuma norisi, kā arī plānošanas dokumentu izstrādes kvalitātes nolūkos, publiskā pasākuma laikā var notikt foto vai video fiksācija. Bilde var tikt ievietotas Ķekavas un Baldones pašvaldību informatīvajos kanālos. \*

Informācijai: visas darba grupu sanāksmes tiks ierakstītas attīstības plānošanas dokumentu izstrādes kvalitātes nolūkos. Ieraksti tiks izmantoti tikai jaunveidojamā Ķekavas novada attīstības plānošanas dokumentu izstrādei.

Iepazīnos

Informējam, ka anketā norādītie fizisko personu dati tiks apstrādāti un izmantoti ar mērķi - attīstības plānošanas dokumentu izstrādes tematisko un teritoriālo darba grupu sastāvs. Personu datu apstrādes pamatojums: MK noteikumi Nr.628 "Noteikumi par pašvaldību teritorijas attīstības plānošanas dokumentiem" 2.2.pants un 66.pants un EIROPAS PARLAMENTA UN PADOMES REGULAS (ES) 2016/679 (2016. gada 27. aprīlis) par fizisku personu aizsardzību attiecībā uz personas datu apstrādi un šādu datu brīvu apriti un ar ko atceļ Direktīvu 95/46/EK (Vispārīgā datu aizsardzības regula) 6.panta 1.daļas c) apakšpunktu. Ar Ķekavas novada pašvaldības privātuma politiku var iepazīties:

Iepazīnos





## Pieteikšanās teritoriālajām darba grupām



### Pieprasīt piekļuvi rediģēšanai

Pieteikšanās anketa teritoriālajām darba grupām

ĶEKAVAS novada pašvaldība, kurā apvienosies līdzšīnējais ĶEKAVAS novads un BALDONES novads, ir uzsākusi JAUNVEIDOJAMĀ Ķekavas novada Ilgtspējīgas attīstības stratēģijas līdz 2030. gadam un Ķekavas novada Attīstības programmas 2021.-2027. gadam izstrādi.

Izstrādes procesā īpaši svarīga ir sabiedrības iesaiste un līdzdalība, tāpēc aicinām Jūs pieteikties darbam attīstības plānošanas dokumentu izstrādes teritoriālās darba grupās, lai paustu savu veidokli par novada attīstības iespējām, izaicinājumiem un iespējamiem risinājumiem, kā arī sniegt priekšlikumus jaunveidojamā Ķekavas novada līdzsvarotai teritoriālai attīstībai.

\* Nepieciešams

Vārds, Uzvārds \*

Jūsu atbilde

Vēlos pieteikties dalībai VIENĀ no darba grupām: \*



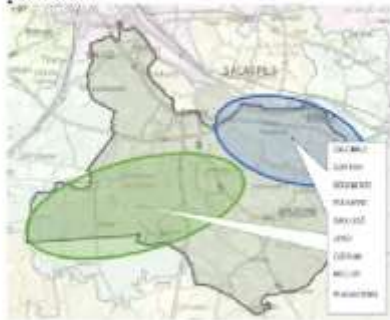
Ķekava (arī Alejas, Krogsils, Vimbukrogs, Odukalns, Jaunsils, Skujenieki) – 15. martā plkst. 18.00-19.30

Zoom platformā



Baloži (arī Lapienieki, Katlakalns, Krustkalni, Rāmava, Valdlauči) – 22. marts plkst. 18.00-19.30

Zoom platformā





Daugmales pagasts (arī Bērznente, Pulkarne, Saulgoži, Jenči, Dzērumi, Mellupi, Plakanciems) – 18. martā plkst. 18.00-19.30 Zoom platformā



Baldones novads – 25. martā plkst. 18.00-19.30 Zoom platformā

Apliecinu, ka piesakoties dalībai kādā no darba grupām, manā rīcībā ir atbilstošs tehniskais nodrošinājums. \*

Informācijai: dalībai darba grupā tiks apstiprināts ierobežots cilvēku skaits. Lai piedalītos darba grupā, personas rīcībā jābūt pieejamam izvirzītajam nosacījumam. Dalībnieki, kuri tiks apstiprināti dalībai darba grupās, saņems e-pastu ar pieejas saiti sanāksmei Zoom platformā. Zoom sanāksmē dalībnieki tiks apstiprināti ar šajā anketā norādīto vārdu, uzvārdu. Dalībai obligāti nepieciešams mikrofons, bildes un/vai kameras nepieciešamība ir brīvprātīga.

Jā, varu pievienoties darba grupai norādītajā laikā Zoom platformā, izmantojot mikrofoni

Jāaizpilda obligāti

Jūsu e-pasta adrese dalības apstiprinājumam un informācijas apmaiņai \*

Jūsu atbilde

Lai informētu sabiedrību par pasākuma norisi, kā arī plānošanas dokumentu izstrādes kvalitātes nolūkos, publiskā pasākuma laikā var notikt foto vai video fiksācija. Bildes var tikt ievietotas Ķekavas un Baldones pašvaldību informatīvajos kanālos. \*

Informācijai: visas darba grupu sanāksmes tiks ierakstītas attīstības plānošanas dokumentu izstrādes kvalitātes nolūkos. Ieraksti tiks izmantoti tikai jaunveidojamā Ķekavas novada attīstības plānošanas dokumentu izstrādei.

Iepazīnos

Jāaizpilda obligāti

Informējam, ka anketā norādītie fizisko personu dati tiks apstrādāti un izmantoti ar mērķi - attīstības plānošanas dokumentu izstrādes tematisko un teritoriālo darba grupu sastāvs. Personas datu apstrādes pamatojums: MK noteikumi Nr.628 "Noteikumi par pašvaldību teritorijas attīstības plānošanas dokumentiem" 2.2.pants un 66.pants un EIROPAS PARLAMENTA UN PADOMES REGULAS (ES) 2016/679 (2016. gada 27. aprīlis) par fizisku personu aizsardzību attiecībā uz personas datu apstrādi un šādu datu brīvu apriti un ar ko atceļ Direktīvu 95/46/EK (Vispārīgā datu aizsardzības regula) 6.panta 1.daļas c) apakšpunktu. Ar Ķekavas novada pašvaldības privātuma politiku var iepazīties: <https://kekava.lv/pub/index.php?id=2327> \*

Iepazīnos

Jāaizpilda obligāti

Iesniegt

Nekad neiesniedziet paroles, izmantojot Google veidlapas.

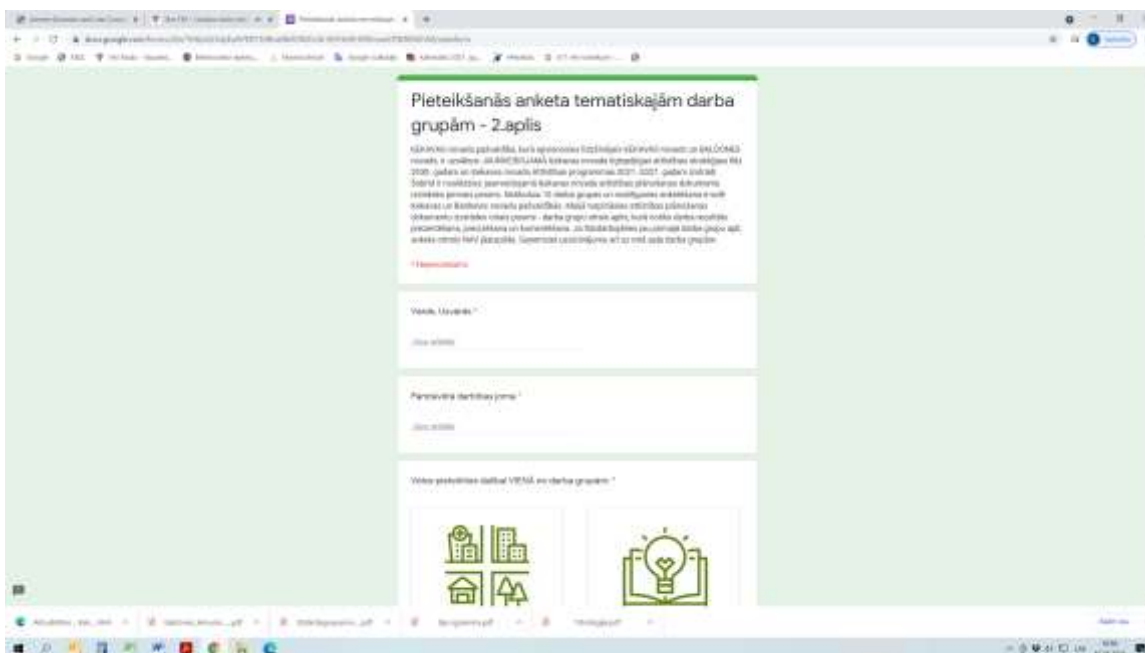
Uzņēmums Google nav šī satura autors un to neatbalsta. [Zināšana par ļaunprātīgu izmantošanu](#) -

[Pakalpojuma sniegšanas noteikumi](#) - [Konfidencialitātes politika](#)

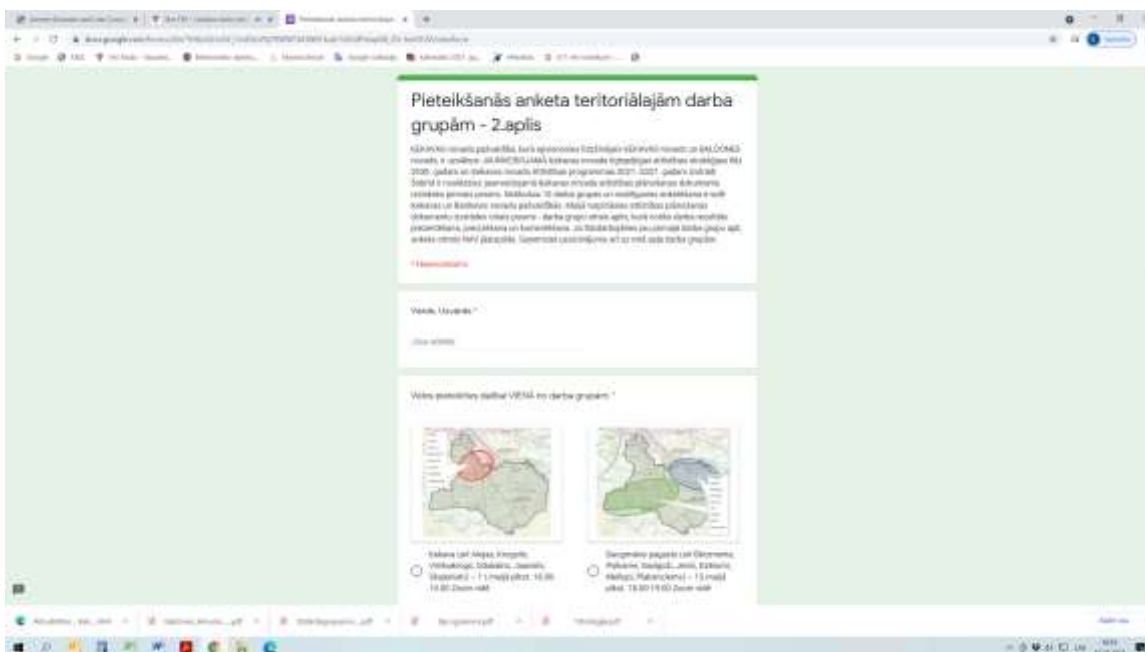
**Google** [Veidlapas](#)



### Pieteikšanās darba grupām – 2.aplis



### Pieteikšanās teritoriālajām darba grupām





## DARBA GRUPAS

Darba grupas deva ļoti būtisku informāciju Attīstības stratēģijas 2030 aktualizācijai un Attīstības programmas 2021-2027 izstrādei. Grupu darbs ir plānošanas procesa neatņemama sastāvdaļa, un tās komplektēja divējādi – pēc tematiskā un pēc teritoriālā principa, uzaicinot tajās piedalīties ar paziņojumiem. Darba grupas notika 2. kārtās – pirmajā kārtā dalībnieki sniedza informāciju par problemātiskajiem jautājumiem( veidoja SVID tabulu), kā arī savu redzējumu tālākai attīstībai. Otrajā kārtā pieaicinātie konsultanti sniedza kopsavilkumu par darba grupu rezultātiem un izvirzītajiem stratēģiskajiem mērķiem un rīcību virzieniem.

### 1. kārtā

#### Tematiskās darba grupas

##### Darba kārtība

1. Iepazīšanās
2. Konsultants prezentē plānošanas metodi(struktūra).
3. SVID matricas veidošana.
4. Prāta vētra – vīzija.
5. Stratēģisko mērķu un rīcības virzienu redzējums (piedāvājam esošo, varbūt cilvēkus apmierina esošā, ja nē, kas būtu uzlabojams).
6. Prioritātes(definēšana).

**Ķekavas un Baldones novada pašvaldību vadības darba grupa jaunveidojamā Ķekavas novada teritorijas attīstības plānošanas dokumentu projektu izstrādei**

Tikšanās laiks: 05.03.2021. no plkst 10.00-11.30

*Zoom adrese: Meeting ID: 815 4490 6543 Passcode: 789493*

**Ķekavas un Baldones novada kapitālsabiedrības pārstāvju, iedzīvotāju (īrnieku, namīpašnieku, viņu NVO) pārstāvji, Rīgas meži, RailBaltica, LVCeļi, sektoru vadītāji darba grupa jaunveidojamā Ķekavas novada teritorijas attīstības plānošanas dokumentu projektu izstrādei**

Tikšanās laiks: 08.03.2021.plkst 14.00-15.30

*Zoom adrese: Meeting ID: 838 8434 030 Passcode: 683420*

**Ķekavas un Baldones novada izglītības un kultūras iestāžu vadītāju, izglītības pārvaldes, ieinteresēto NVO, Jauniešu pārstāvju darba grupa jaunveidojamā Ķekavas novada teritorijas attīstības plānošanas dokumentu projektu izstrādei**

Tikšanās laiks: 08.03.2021.plkst 16.00-17.30

*Zoom adrese: Meeting ID: 894 0039 5242 Passcode: 287401*

**Ķekavas un Baldones novada veselības un sociālās aprūpes iestāžu vadītāju, ieinteresēto NVO, Jauniešu pārstāvju darba grupa jaunveidojamā Ķekavas novada teritorijas attīstības plānošanas dokumentu projektu izstrādei**





Tikšanās laiks: 08.03.2021.plkst 14.00-15.30  
Zoom adrese: [Meeting ID: 844 9125 7217](#) Passcode: 471843

**Ķekavas un Baldones novada pašvaldību uzņēmēju organizāciju pārstāvju, jauniešu pārstāvju darba grupa jaunveidojamā Ķekavas novada teritorijas attīstības plānošanas dokumentu projektu izstrādei**

Tikšanās laiks: 09.03.2021.plkst 16.00-17.30  
Zoom adrese: [Meeting ID: 847 7039 3544](#) Passcode: 325554

**Sporta un tūrisma – objektu īpašnieku, vadītāju, sporta klubu pārstāvju, jauniešu pārstāvju darba grupa jaunveidojamā Ķekavas novada teritorijas attīstības plānošanas dokumentu projektu izstrādei**

Tikšanās laiks: 11.03.2021.plkst 9.00-10.30  
Zoom adrese: [Meeting ID: 837 7789 5339](#) Passcode: 079722

### Teritoriālās darba grupas

Darba grupā notika turpmāko plānošanas darbu apspriešana un izdiskutēti stratēģiskie elementi.

**Ķekavas pagasta iedzīvotāju darba grupa jaunveidojamā Ķekavas novada teritorijas attīstības plānošanas dokumentu projektu izstrādei**

Tikšanās laiks: 15.03.2021.plkst 18.00-19.30  
Zoom adrese: [Meeting ID: 864 0495 3945](#) Passcode: 859878

**Daugmales pagasta iedzīvotāju darba grupa jaunveidojamā Ķekavas novada teritorijas attīstības plānošanas dokumentu projektu izstrādei**

Tikšanās laiks: 18.03.2021.plkst 18.00-19.30  
Zoom adrese: [Meeting ID: 817 7130 8845](#) Passcode: 801645

**Baložu pagasta iedzīvotāju darba grupa jaunveidojamā Ķekavas novada teritorijas attīstības plānošanas dokumentu projektu izstrādei**

Tikšanās laiks: 22.03.2021.plkst 18.00-19.30  
Zoom adrese: [Meeting ID: 867 3678 8311](#) Passcode: 631891

**Baldones pagasta iedzīvotāju darba grupa jaunveidojamā Ķekavas novada teritorijas attīstības plānošanas dokumentu projektu izstrādei**

Tikšanās laiks: 25.03.2021.plkst 18.00-19.30  
Zoom adrese: [Meeting ID: 839 5674 3284](#) Passcode: 839550



2. kārtā.

**Tematiskās grupas**

**Ķekavas un Baldones novada vadības grupa darba grupa jaunveidojamā Ķekavas novada teritorijas attīstības plānošanas dokumentu projektu izstrādei**

Tikšanās laiks: 10.05.2021. no plkst 14.00-15.00

Zoom adrese: Meeting ID: 815 4490 6543 Passcode: 789493

**Ķekavas un Baldones novada pašvaldību uzņēmēju organizāciju pārstāvju, jauniešu pārstāvju darba grupa jaunveidojamā Ķekavas novada teritorijas attīstības plānošanas dokumentu projektu izstrādei**

Tikšanās laiks: 11.05.2021. plkst 16.30-17.30

Zoom

adrese:

<https://us02web.zoom.us/j/84770393544?pwd=UHBpcThWVStYd29TclBuN3lSMU56Zz09>

Meeting ID: 847 7039 3544 Passcode: 325554

**Ķekavas un Baldones novada kapitālsabiedrības pārstāvju, iedzīvotāju (īrnieku, namīpašnieku, viņu NVO) pārstāvji, Rīgas meži, RailBaltica, LVČeļi, sektoru vadītāji darba grupa jaunveidojamā Ķekavas novada teritorijas attīstības plānošanas dokumentu projektu izstrādei**

Tikšanās laiks: 10.05.2021. plkst 15.30-16.30

<https://us02web.zoom.us/j/83884340305?pwd=emVpbTM0cnRscmRCWDZvc0dKOGdTQT09>

Meeting ID: 838 8434 0305 Passcode: 683420

**Ķekavas un Baldones novada izglītības un kultūras iestāžu vadītāju, izglītības pārvaldes, ieinteresēto NVO, Jauniešu pārstāvju darba grupa jaunveidojamā Ķekavas novada teritorijas attīstības plānošanas dokumentu projektu izstrādei**

Tikšanās laiks: 10.05.2021. plkst 17.00-18.00

<https://us02web.zoom.us/j/89400395242?pwd=Q3M2Qlpl4MVQvVW9XU1BKMd3U1pSU09>

Meeting ID: 894 0039 5242 Passcode: 287401

**Ķekavas un Baldones novada veselības un sociālās aprūpes iestāžu vadītāju, ieinteresēto NVO, Jauniešu pārstāvju darba grupa jaunveidojamā Ķekavas novada teritorijas attīstības plānošanas dokumentu projektu izstrādei**

Tikšanās laiks: 13.05.2021. plkst 14.00-15.30

<https://us02web.zoom.us/j/83777895339?pwd=N2RFsk5yNUdONmNpRnFIN2U0bzhvdz09>

Meeting ID: 837 7789 5339 Passcode: 079722



---

**Sporta un tūrisma – objektu īpašnieku, vadītāju, sporta klubu pārstāvju, jauniešu pārstāvju darba grupa jaunveidojamā Ķekavas novada teritorijas attīstības plānošanas dokumentu projektu izstrādei**

*Tikšanās laiks:* 13.05.2021.plkst 9.00-10.30

<https://us02web.zoom.us/j/84491257217?pwd=UXVUY0RVYjdmakZMU3IyNkI5VVFGZz09>

Meeting ID: 844 9125 7217 Passcode: 471843

### **Teritoriālās grupas**

**Baldones pagasta iedzīvotāju darba grupa jaunveidojamā Ķekavas novada teritorijas attīstības plānošanas dokumentu projektu izstrādei**

*Tikšanās laiks:* 18.05.2021.plkst 18.00-19.30

**Zoom**

*adrese:* <https://us02web.zoom.us/j/83956743284?pwd=UTRIZ2xSSHJ3K1EreHpkRmlDWmpdz09> Meeting ID: 839 5674 3284 Passcode: 839550

**Baložu pagasta iedzīvotāju darba grupa jaunveidojamā Ķekavas novada teritorijas attīstības plānošanas dokumentu projektu izstrādei**

*Tikšanās laiks:* 15.05.2021.plkst 18.00-19.30

<https://us02web.zoom.us/j/86736788311?pwd=REtqK2Yvc2xybFBrM3A4dm9QUWtBZz09>

Meeting ID: 867 3678 8311 Passcode: 631891

**Daugmales pagasta iedzīvotāju darba grupa jaunveidojamā Ķekavas novada teritorijas attīstības plānošanas dokumentu projektu izstrādei**

*Tikšanās laiks:* 13.05.2021.plkst 18.00-19.30

<https://us02web.zoom.us/j/81771308845?pwd=MDR0aE4rdWc2THkxWFICNk9USVJPUT09>

Meeting ID: 817 7130 8845 Passcode: 801645

**Ķekavas pagasta iedzīvotāju darba grupa jaunveidojamā Ķekavas novada teritorijas attīstības plānošanas dokumentu projektu izstrādei**

*Tikšanās laiks:* 11.05.2021.plkst 18.00-19.30

*Zoom adrese: Meeting ID: 864 0495 3945 Passcode: 859878*



## APTAUJAS

### Iedzīvotāju aptauja

Paziņojums par aptauju Ķekavas novada Ilgtspējīgas attīstības stratēģijas līdz 2030. gadam (aktualizācija) un Ķekavas novada Attīstības programmas 2021.-2027. gadam izstrāde

Paziņojumi sociālajā tīklā *facebook.com* 9.marts, 2021.g.

**Labi dzīvot Baložos**  
Publiska grupa · 4,4 tūkst. members

Par Diskusija Paziņojumi Palīdzības meklēšana vai piedāvāšana Vairāk

Vineta Vītolīna dalījās ar ierakstu.  
9. marts

**PIEDALIES NOVADA ATTĪSTĪBAS APTAUJĀ**

Ķekavas novads  
9. marts

Ķekavas novads un Baldones novads aicina iedzīvotājus, uzņēmējus un NVO no 9. līdz 23. martam elektroniski aizpildīt aptaujas anketu, tādējādi iesaistoties jaunveidojamā Ķekavas novada attīstības plānošanas dokumentu izstrādē!

- ledzīvotāji: <https://www.visidati.lv/aptauja/1693199843/>
- Uzņēmēji: <https://www.visidati.lv/aptauja/1693331576/>
- NVO: <https://www.visidati.lv/aptauja/1693346886/>

Plašāk: <http://bit.ly/3qtq86D>

Par

Bezrūpīgi klikšķinot cauri facebook'a m uzgāju grupu "Labi dzīvot Āgenskalnā" un nodomāju... KĀPĒC neuztaistit lokālu grupu Baložniekiem - kur tik... Skatīt vairāk

- Publiska  
Anyone can see who's in the group and what they post.
- Visible  
Anyone can find this group.
- Baloži
- Vispārīgi Group

Ķekavas novads

Saīnāties ar mums Patīk Zinājums

Ķekavas novads  
9. marts

Ķekavas novads un Baldones novads aicina iedzīvotājus, uzņēmējus un NVO no 9. līdz 23. martam elektroniski aizpildīt aptaujas anketu, tādējādi iesaistoties jaunveidojamā Ķekavas novada attīstības plānošanas dokumentu izstrādē!

- ledzīvotāji: <https://www.visidati.lv/aptauja/1693199843/>
- Uzņēmēji: <https://www.visidati.lv/aptauja/1693331576/>
- NVO: <https://www.visidati.lv/aptauja/1693346886/>

Plašāk: <http://bit.ly/3qtq86D>

**PIEDALIES NOVADA ATTĪSTĪBAS APTAUJĀ**

Attēli

Skatīt visus

5340 cilvēki like this including 29 of your friends

6114 people follow this

<http://www.kekava.lv/>

+3716793580

Sūtīt zīnu

[novads@kekava.lv](mailto:novads@kekava.lv)

Māja un izklāde · Reģions/Stats



Vineta Vitoliņa dalījās ar ierakstu.  
9. marts · 🌐

**PIEDALIES NOVADA ATTĪSTĪBAS APTAUJĀ**

**Ķekavas novads**  
9. marts · 🌐

Ķekavas novads un Baldones novads aicina iedzīvotājus, uzņēmējus un NVO no 9. līdz 23. martam elektroniski aizpildīt aptaujas anketu, tādējādi iesaistoties j... [Skatīt vairāk](#)

👍 Māriete Juška un vēl 8 lietotāji      2 komentāri

👍 Patīk      💬 Komentēt

**Andris Klindzans** Administrators

Labdien, zinu, ka pieteikšanās termiņš cauri, bet varbūt tomēr varētu iemest mani tematiskajā darba grupā "Sports un tūrisms", kas notiks 11. martā plkst. 9.00-10.30 Zoom vidē?

🔒 **Private**  
Only members can see who's in the group and what they post.

👁️ **Visible**  
Anyone can find this group.

📍 **Daugmale, Latvia**

👤 **Vispārīgi Group**

---

**Recent media**

[Skatīt visu](#)

Group by Moon DeluX

## Katlakalns/Pļavniekkalns/Rāmava/Kooperatīvs Ziedonis/Valdlauci

🌐 Publiska grupā · 2,7 tūkst. members

[+ Invīte](#)

---

Par
Diskusija
Rooms
Topics
Dalībnieki
Pasākumi
Mediji
Failli

Vineta Vitoliņa dalījās ar ierakstu.  
9. marts · 🌐

**PIEDALIES NOVADA ATTĪSTĪBAS APTAUJĀ**

**Ķekavas novads**  
9. marts · 🌐

Ķekavas novads un Baldones novads aicina iedzīvotājus, uzņēmējus un NVO no 9. līdz 23. martam elektroniski aizpildīt aptaujas anketu, tādējādi iesaistoties jaunveidojamā Ķekavas novada attīstības plānošanas dokumentu izstrādē!

🟢 Iedzīvotāji: <https://www.visidati.lv/aptauja/1693199843/>

🟢 Uzņēmēji: <https://www.visidati.lv/aptauja/1693331576/>

🟢 NVO: <https://www.visidati.lv/aptauja/1693346886/>

📄 Plakāti: <http://hit.lv/?act=867>

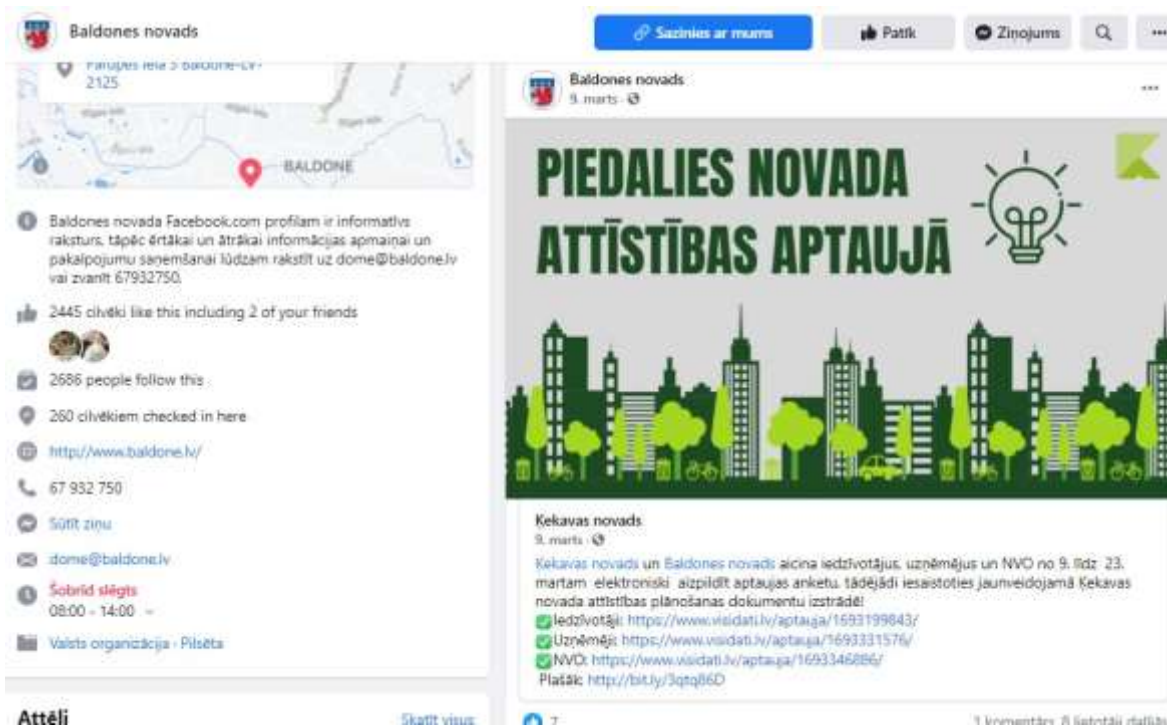
**Par**

🌐 **Publiska**  
Anyone can see who's in the group and what they post.

👁️ **Visible**  
Anyone can find this group.

📍 **Pļavniekkalns, Latvia**

👤 **Vispārīgi Group**



Paziņojumi sociālajā tīklā facebook.com 26.marts, 2021.g.





**Labi dzīvot Baložos**  
 Publicis group · 4,4 tūkst. members

Par Diskusija Paziņojumi Palīdzības meklēšana vai piedāvāšana Vairāk

Vineta Vitoliņa dalījās ar ierakstu  
 26. marts plkst. 14:38

Vēl līdz pirmdienai gaidām iedzīvotāju un uzņēmēju viedokļi! Iesaisties Ķekavas novada nākotnes plānošanā un aizpildi aptauju!

**PIEDALIES NOVADA ATTĪSTĪBAS APTAUJĀ**  
**LĪDZ 29.MARTAM**

Ķekavas novads  
 26. marts plkst. 12:09

Tu vēl vari paspēt! Ķekavas novads un Baldones novads aicina iedzīvotājus, uzņēmējus un NVO līdz 29. martam plkst.12.00 elektroniski aizpildīt aptaujas anketu, tādējādi iesaistoties jaunveidojamā Ķekavas novada attīstības plānošanas dokumentu izstrādē!

Iedzīvotāji: <https://www.visidati.lv/aptauja/1693199843/>  
 Uzņēmēji: <https://www.visidati.lv/aptauja/1693331576/>  
 NVO: <https://www.visidati.lv/aptauja/1693346886/>

Par

Bezrūpīgi klikšķinot cauri facebook'a uzgāju grupu "Labi dzīvot Āgenskalnā" un nodomāju... KĀPĒC neuztaisi lokālu grupu Baložniekiem - kur tik... Skatīt vairāk

Publicis  
 Anyone can see who's in the group and what they post.

Visible  
 Anyone can find this group.

Baloži

Vispārīgi Group

Paziņojumi sociālajā tīklā *facebook.com* 29.marts, 2021.g.

Baldones novads

Sazināties ar mums Patīk Zinājums

Baldones novads  
 29. marts plkst. 08:58

Vēl šodien līdz plkst.12.00 aicinām Ķekavas novadu un Baldones novada iedzīvotājus elektroniski aizpildīt aptaujas anketu un iesaistīties jaunveidojamā Ķekavas novada attīstības plānošanas dokumentu izstrādē!

Iedzīvotāji: <https://www.visidati.lv/aptauja/1693199843/>  
 Uzņēmēji: <https://www.visidati.lv/aptauja/1693331576/>  
 NVO: <https://www.visidati.lv/aptauja/1693346886/>  
 Plašāk: <https://bit.ly/3qtu86D>

**PIEDALIES NOVADA ATTĪSTĪBAS APTAUJĀ**  
**LĪDZ 29.MARTAM**

Video

Noslēdzot ziemu, nododam jaunāko Baldones novada tūr...

2:41

63

2,1 tūkst. skatījumi · pirms 2 dienām

4 lietotāji dalījās



## Iedzīvotāju aptaujas anketa

Ķekavas novada Attīstības plānošanas dokumentu izstrādes ietvaros norisinājās arī iedzīvotāju aptauja laika posmā no 2021.gada 23.marta līdz 15.aprīlim. Anketas bija pieejamas elektroniski visdati.lv. Anketu rezultātu apkopojums kalpoja par pamatu novada attīstības virzienu un svarīgāko infrastruktūras projektu noteikšanai turpmākajiem 7 gadiem. Aptaujā atbildes sniedza 476 respondenti.

Zemāk pievienots anketas paraugs.

## IEDZĪVOTĀJU APTAUJAS ANKETA APVIENOTĀ ĶEKAVAS NOVADA ATTĪSTĪBAS PLĀNOŠANAI

### I. Kopējie jautājumi par Jūsu mājsaimniecību

**1. Mana dzīves vieta ir: *izvēlieties vienu atbildi***

Baldone,  Sūnupes,  citur Baldones pagastā: \_\_\_\_\_

Baloži,

Daugmale,  Dzintari,  citur Daugmales pagasta teritorijā: \_\_\_\_\_

Alejas,  Bērzumnieki,  Dzērumi,  Jaunsils,  Jenči,  Katlakalns,  Krogsils,  Krustkalni,  Ķekava,

Lapenieki,  Mellupi,  Odukalns,  Plakanciems,  Pulkarne,  Rāmava,  Saulgoži,  Skujenieki,  Valdlauči,  Vimbukrogs,  Citur Ķekavas pagastā: \_\_\_\_\_

Dzīvoju ārpus Ķekavas novada, bet man šeit ir nekustamais īpašums

Strādāju jaunveidojamā Ķekavas novadā vai man te ir uzņēmums

**2. Dzīvoju: *izvēlieties vienu atbildi***

Privātmāja ciemā vai pilsētā,  Lauku mājā viensētā,  Vairākdzīvokļu mājā pilsētā vai ciemā,  Rindu/dvīņu mājā

**3. Mājsaimniecībā pastāvīgi dzīvojošo skaits: *izvēlieties vienu atbildi***

1	2	3	4	5	vairāk kā 5
---	---	---	---	---	-------------

**4. Lūdzu, novērtējiet Jūsu mājsaimniecībai nepieciešamo pakalpojumu kvalitāti un pieejamību apvienotajā Ķekavas novadā (Baldones un Ķekavas novadi)**

Pakalpojums	Mums ir nepieciešams šis pakalpojums/ infrastruktūra (atzīmēt vajadzīgo)	Pieejamība novada teritorijā (1 – novadā nav pieejams, 6 – ļoti labi)	Ja izmantojam tieši novadā, tad kāds ir kvalitātes novērtējums (1 – pilnīgi neapmierinoši, 6 – ļoti labi)
Pirmsskolas izglītības pakalpojumi			
Vispārējās izglītības pakalpojumi			
Veselības aprūpes pakalpojumi			
Sociālā palīdzība un sociālie pakalpojumi			
Kultūras infrastruktūra			
Kultūras un izklaides pasākumi			
Sporta infrastruktūra			
Sabiedriskās ēdināšanas pakalpojumi			
Centralizētās ūdensapgādes pakalpojumi			
Centralizētās siltumapgādes pakalpojumi			





## Pārskats par sabiedrības līdzdalības pasākumiem

Sabiedriskās kārtības nodrošināšana			
Namu apsaimniekošanas pakalpojumi			
Gājējiem domātu ielu infrastruktūra (ietves, celiņi, gājēju pārejas u.tml.)			
Velo celiņi, maršruti			
Brīvā laika pavadīšanas infrastruktūra (parki, gājēju takas, rotaļu laukumi, atpūtas zonas)			
Pieejas pie publiskiem ūdeņiem			
Sabiedriskā transporta pakalpojumi			
Transportam domāto ielu/ceļu infrastruktūra			
Ielu apgaismojums			
Sabiedrības informēšana par notiekošo novadā			

### 5. Sabiedrisko transportu izmantoju (pats anketas aizpildītājs) : *izvēlieties vienu atbildi*

- Ik dienas/darba dienās,  2-3 reizes nedēļā,  Reizi nedēļā,  2-3 reizes mēnesī,  Reizi mēnesī,  Retāk vai nekad

### 6. Sabiedriskā transporta un velo infrastruktūras ietekme uz personīgā auto izmantošanas paradumiem: *iespējamās vairākas atbildes*

- Izmantoju privāto transportu, jo nav kvalitatīva/man piemērota nodrošinājuma ar sabiedrisko transportu;
- Uzlabojoties sabiedriskajam transportam, vismaz daļēji atteiktos no privātā transporta lietošanas,
- Uzlabojoties velo infrastruktūrai, vismaz daļēji atteiktos no privātā transporta lietošanas,
- Sabiedriskā transporta un velo infrastruktūras attīstība neietekmēs manus transporta izmantošanas paradumus.

## II. Darba iespējas, migrācija

### 7. Darba iespējas novada teritorijā vērtēju kā: *izvēlieties vienu atbildi*

- Joti labas,  apmierinošas,  sliktas,  nekādas,  grūti pateikt.

### 8. Attālinātā darba iespējas saskatu sev: *izvēlieties vienu atbildi*

- Joti labas,  iespējamās,  neiespējamās,

### 9. Mana attālinātā darba prakse: *izvēlieties vienu atbildi*

- Strādāju attālināti jau sen,  Covid krīzes laikā sāku strādāt attālināti un, iespējams, pēc krīzes arī turpināšu,

- Covid krīzes laikā sāku strādāt attālināti, bet ir apšaubāmi, vai pēc krīzes turpināšu,  Neesmu strādājis attālināti,  Šis jautājums man nav aktuāls, jo nestrādāju algotu darbu

### 10. Savu nākotni saistu ar: *izvēlieties vienu atbildi*

- pašreizējo dzīves vietu apvienotajā Ķekavas novadā,  citu vietu novadā,  citu vietu Latvijā,  aizbraukšanu uz ārvalstīm.

### 11. Ja Jūs vēlaties atstāt savu novadu, tad kādēļ? *Var izvēlēties vairākas atbildes*

- Nav manai kvalifikācijai atbilstoša darba,  nav manai kvalifikācijai atbilstoši apmaksāta darba,  vispār nav darba iespēju,  neapmierina izglītības iestāžu kvalitāte vai pieejamība,  neapmierina veselības aprūpes kvalitāte vai pieejamība,  neapmierina citu pakalpojumu kvalitāte vai pieejamība,  neapmierina vispārējais ekonomiskais stāvoklis valstī, politika,  personiski/citi iemesli.

### 12. Ja Jūs gatavojaties atstāt savu novadu, tad kāda apstākļu izmaiņa varētu grozīt Jūsu lēmumu? *Var izvēlēties vairākas atbildes. Šeit Jūs varat arī minēt, kāda izbraukuša Jūsu tuvinieka viedokli, ja tas Jums ir skaidri zināms!*

- Uzlabosies darba iespējas līmenis,  uzlabosies darba samaksas līmenis,  uzlabosies saņemamo pakalpojumu klāsts un kvalitāte,  uzlabosies attieksme valsts un pašvaldības iestādēs,  citas iespējas.



### III. Vides pārvaldība jūsu mājāsaimniecībā

13. **Atkritumu apsaimniekošana** (*iespējama viena atbilde*). Mūsu mājāsaimniecībai  ir līgums ar atkritumu apsaimniekotāju,  Pakalpojuma līgumu nodrošina mājas apsaimniekotājs,  nav tāda līguma,  nezinu,  nevēlos atbildēt.

14. **Atkritumu šķirošana** (*iespējama viena atbilde*)  Atkritumus šķirojam, Atkritumus nešķirojam, jo  nav atbilstošas infrastruktūras,  neredzu tam jēgu/vajadzību.

15. **Notekūdeņi** (*iespējama viena atbilde*) no mūsu mājāsaimniecības nonāk  Centralizētajā kanalizācijā,

Izsmeļamajā bedrē,  Filtrācijas laukā,  Septiņķī,  Individuālajā notekūdeņu attīrīšanas ietaisē,  Nezinu

16. **Plānotais notekūdeņu apsaimniekošanā** (*iespējama viena atbilde*)  pievienosimies centralizētajai kanalizācijai,  uzstādīsim efektīvākas attīrīšanas ierīces,  uzlabojumi būtu vajadzīgi, bet mums nepietiek līdzekļu,  esošais risinājums mūs apmierina,  nezinu; nav viedokļa.

17. **Notekūdeņu apsaimniekošanas risinājums mūsu pilsētā, ciemā vai tuvākajā apkaimē mūs**

Apmierina,  Neapmierina,  Nav viedokļa par to

16. **Videi draudzīgie risinājumi mājāsaimniecības apsildei un energoapgādei - mums ir: (vairākas atbildes iespējamās)**

Apkure ar koksni (malku, granulām u.tml.),  Siltumsūknis, jebkura veida,  Elektriska apsilde no tīkla,

Saules paneļi un/vai vēja rotors elektroenerģijas ieguvei,  Saules kolektors ūdens sildīšanai,  Veikta mājokļa siltināšana vai ir energoefektīvs mājoklis,  Mūsu mājāsaimniecībā nav šādu risinājumu,  Cits variants; kāds? \_\_\_\_\_

17. **Mājāsaimniecībā nākotnē plānojam: (vairākas atbildes iespējamās)**

Pāriet uz videi draudzīgāku kurināmo,  Ierīkot jebkura veida siltumsūkni,  Ierīkot apsildi ar elektrību,

Siltināt mājokli,  Uzstādīt saules paneļus vai vēja rotoru elektroenerģijas ieguvei,  Uzstādīt saules kolektoru ūdens sildīšanai,  Neko neplānojam šai jomā; pašreizējā energoefektivitāte mūs apmierina,  Labprāt veiktu energoefektivitātes uzlabojumus, bet trūkst līdzekļu,  Labprāt veiktu energoefektivitātes uzlabojumus, bet trūkst informācijas,  Nezinu/nav viedokļa

18. **Informācija par videi draudzīgiem risinājumiem mājāsaimniecībā**  man ir pietiekami laba/daudz,  labprāt iegūtu papildus informāciju,  neinteresējos par to (*iespējama viena atbilde*)

### IV. Novada pārvaldība un attīstība

19. **Kā Jūs vērtējat sava novada (Ķekavas vai Baldones) vēlētās domes darbu kopumā pēdējos 7 gados (2014 -2020) Izvēlieties vienu atbildi**

Ļoti labi,  visumā apmierinoši,  neapmierinoši,  grūti pateikt,  nevēlos atbildēt

20. **Kā Jūs vērtējat sava novada (Ķekavas vai Baldones) izpildvaras (izpilddirektors, administrācija, t.sk. daļu un pārvalžu speciālisti), darbu kopumā pēdējos 7 gados (2014 -2020)? Izvēlieties vienu atbildi**

Ļoti labi,  visumā apmierinoši,  neapmierinoši,  grūti pateikt,  nevēlos atbildēt

21. **Kā jūs vērtējat sava novada pašreizējās Attīstības programmas izpildi? Izvēlieties vienu atbildi**

Izpildīta pilnībā vai gandrīz pilnīgi,  visumā labi,  daļēji,  tikai atsevišķās lietās,  grūti pateikt,  neesmu iepazinies ar šo dokumentu,  nevēlos atbildēt.

22. **Kā Jūs uzzināt par to, kas notiek novadā? Var izvēlēties vairākas atbildes**

Regulāri apmeklēju novada mājaslapu internetā,  no lielajiem medijiem,  no sociālo tīklu profiliem,  lasu novada informatīvo, drukāto izdevumu,  no domes amatpersonām,  no citiem iedzīvotājiem,  no sludinājumu dēļiem,  neinteresējos par to,  nevēlos atbildēt.

23. **Kādas, Jūsaprāt, ir trīs lielākās problēmas tieši Jūsu pilsētā, ciemā, pagastā? var izvēlēties līdz trim atbildēm**

Sabiedriskā transporta pieejamība un nodrošinājums



## Pārskats par sabiedrības līdzdalības pasākumiem

- Ūdenssaimniecības un siltumapgādes pakalpojumi
- Pašvaldības ielu/ceļu stāvoklis
- Nodrošinājums ar darba vietām
- Mājokļu apsaimniekošana
- Sabiedriskā kārtība un drošība
- Teritorijas sakoptība
- Saimnieciskās darbības radītie apdraudējumi dabas teritorijām
- Kultūras pasākumu līmenis vai pietiekamība
- Sporta infrastruktūra un/vai pasākumi
- Pirmsskolas izglītības iestāžu pieejamība
- Novada pārvaldes atsaucība
- Cits (ne vairāk, kā 80 zīmes)

**24. Kādām, Jūsaprāt, vajadzētu būt prioritārajām rīcībām vai attīstāmām jomām (virzieniem), ko apvienotajā novadā vajadzētu attīstīt līdz 2030.gadam? var izvēlēties līdz trim atbildēm**

- Atbalstīt uzņēmējdarbību
- Atbalstīt vietējās nevalstiskās organizācijas
- Izglītības pilnveidošanu
- Kultūras un sporta objektu pilnveidošana un dažādošana
- Tūrisma infrastruktūras objekti
- Teritorijas labiekārtojuma pilnveidošana (gājēju celiņu, veloceļu izbūve u.c.)
- ledzīvotājiem koplietošanai pieejamu teritoriju (zaļo zonu, peldvietu, pastaigu/dabas/velo takas, distanču slēpošanas vietas u.c.) ierīkošana
- Jaunu pakalpojumu un sabiedrisko objektu izbūve
- Sakārtota ceļu infrastruktūra
- Centralizētā kanalizācijas un ūdensvada izbūve
- cits (ne vairāk, kā 80 zīmes)

### Ziņas par sevi

#### **A. Vecums, pilni gadi:**

- 15-19,  20-25,  26-35,  36-45,  46-65 ,  vairāk nekā 65 .

#### **B. Dzimums:**

- Vīrietis,  sieviete.

#### **C. Nodarbošanās: izvēlieties tikai vienu galveno, ja ir vairākas!**

- Valsts vai pašvaldības iestādes darbinieks,  algots darbinieks privāts sektorā,  uzņēmējs,  zemnieks,  pašnodarbinātais,  skolnieks/students,  saimniekoju mājās,  meklēju darbu,  nestrādājošs pensionārs,  cita.

#### **D. Mēneša vidējais ienākumu līmenis ("uz rokas"): izvēlieties vienu atbildi**

- nevēlos atbildēt,  Līdz 480 eur (minimālā mēnešalga),  480-600 eur,  600-900 eur,  900-1200 eur,  1200-1500 eur,  1500-2000 eur,  vairāk nekā 2000 eur.

#### **E. Izglītība:**

- Pamata,  vidējā vispārīgā,  vidējā profesionālā,  augstākā (bez grāda, bakalaurs),  augstākā (maģistrs, doktors),  cita.

#### **F. Darba vietas atrašanās: izvēlieties vienu atbildi:**

- Manā pilsētā/pagastā,  citur novada teritorijā (kur?) \_\_\_\_\_,  Rīgā,  citur Latvijā,  ārzemēs,  nestrādāju algotu darbu.

**Paldies par atsaucību!**



## Uzņēmēju aptaujas anketa

## APTAUJAS ANKETA ĶEKAVAS NOVADA UZŅĒMĒJIEM

## Labdien, cienījamais uzņēmēj!

Anketas mērķis ir noskaidrot uzņēmēju viedokli par uzņēmējdarbības vidi novadā, kas kalpos par pamatu Ķekavas novada jauno attīstības plānošanas dokumentu! Pašvaldībai ir ļoti svarīgi zināt, kā jūtas, ko domā un plāno novada uzņēmēji, jo tieši Jūs veidojat novada attīstības pamatkapitālu! Aicinām aptaujas anketu aizpildīt elektroniskā dokumenta formātā.

1. Kādā uzņēmējdarbības nozarē Jūs darbojaties?

2. Uzņēmējdarbības forma (iespējama tikai 1 atbilde)

<input type="checkbox"/>	Individuālais komersants	<input type="checkbox"/>	Sabiedrība ar ierobežotu atbildību	<input type="checkbox"/>	Akciju sabiedrība	<input type="checkbox"/>	Zemnieku saimniecība
<input type="checkbox"/>	Cits variants (lūdzu, norādīt kāds) Sociālais uzņēmējs						

3. Cik ilgi Jūs nodarbojaties ar uzņēmējdarbību? (iespējama tikai 1 atbilde)

<input type="checkbox"/>	Pirmo gadu	<input type="checkbox"/>	2 – 4 gadus	<input type="checkbox"/>	5 – 7 gadus
<input type="checkbox"/>	8 – 10 gadus	<input type="checkbox"/>	Ilgāk		

4. Jūsu uzņēmuma atrašanās vieta: (iespējama tikai 1 atbilde)

<input type="checkbox"/>	Ķekava	<input type="checkbox"/>	Baloži	<input type="checkbox"/>	Ķekavas pagasts
<input type="checkbox"/>	Baldone	<input type="checkbox"/>	Baldones pagasts		
<input type="checkbox"/>	Cita vieta (lūdzu norādīt, kur) Daugmale				

5. Lūdzu, norādiet Jūsu uzņēmumā strādājošo darbinieku skaitu: (iespējama tikai 1 atbilde)

<input type="checkbox"/>	1 – 5	<input type="checkbox"/>	6 – 10	<input type="checkbox"/>	11 – 20
<input type="checkbox"/>	21 – 50	<input type="checkbox"/>	50 – 100	<input type="checkbox"/>	Vairāk par 100

6. Kā vērtējat savu uzņēmuma attīstības iespējas novadā? (iespējama tikai 1 atbilde)

<input type="checkbox"/>	Ļoti labas	<input type="checkbox"/>	Labas	<input type="checkbox"/>	Vidējas
<input type="checkbox"/>	Sliktas	<input type="checkbox"/>	Ļoti sliktas		

7. Kādi ir būtiskākie faktori, kas nepieciešami, lai sasniegtu straujāku Jūsu uzņēmuma izaugsmi? (iespējamās ne vairāk kā 3 atbildes)

<input type="checkbox"/>	Atbilstošu cilvēkresursu pieejamība	<input type="checkbox"/>	Papildus ražošanas vai biroja telpas
<input type="checkbox"/>	Investīciju un ilgtermiņa kreditēšanas pieejamība	<input type="checkbox"/>	Uzņēmumu vadības procesu pilnveidošana
<input type="checkbox"/>	Apdrošināmo līdzekļu un īstermiņa kreditēšanas pieejamība	<input type="checkbox"/>	Pašvaldības atbalsts (NĪN vai telpu nomas atvieglojumi, pasūtījumi u.tml.)
<input type="checkbox"/>	Papildus zemes platības	<input type="checkbox"/>	Infrastruktūras uzlabojumi

Cits variants (lūdzu norādīt kāds)



**8. Vai nākotnē plānojat mainīt/ papildināt uzņēmuma esošo darbības nozari ar citu nozari?**

(iespējama tikai 1 atbilde)

<input type="checkbox"/>	Nē	<input type="checkbox"/>	Neesmu par to domājis
	Jā (lūdzu, miniet ar ko vai uz kādu?)		

**9. Cik aktuālas Jums ir šīs problēmas?** Izvērtējiet pēc 5 punktu skalas, kur „1” nozīmē, ka „problēma nav aktuāla”, bet „5”, ka „problēma ir ļoti aktuāla”. Ielieciet atzīmi atbilstošajā ailītē.

	1. nav aktuāla	2. mazliet aktuāla	3. neitrāla	4. ir aktuāla	5. ļoti aktuāla
Augsta konkurence novadā					
Novada līmeņa saistošo noteikumu un lēmumu prasības					
Augstas nekustamā īpašuma nodokļu likmes					
Pašvaldības vienaldzība uzņēmējdarbības veicināšanā					
Kvalificēta darbaspēka trūkums					
Negodīgi biznesa partneri un klienti novadā					
Problēmas ar izejmateriāliem: trūkst piegādātāju					
Eiropas struktūrfondu apguve					
Apgrūtināta darba spēka pārvietošanās un klientu piekļuve uzņēmumam (satiksme no mājām uz darba vietu, t.sk. ceļu kvalitāte)					

**10. Atzīmējiet, kas no zemāk norādītās infrastruktūras Jūsu uzņēmuma attīstībai ir nepieciešams, bet nav pieejams (ir iespējamās vairākas atbildes)**

<input type="checkbox"/>	Autoceļi	<input type="checkbox"/>	Ēku, telpu piedāvājums
<input type="checkbox"/>	Dzelzceļi	<input type="checkbox"/>	Ūdensapgāde un kanalizācija
<input type="checkbox"/>	Energoapgāde	<input type="checkbox"/>	Sadzīves atkritumu apsaimniekošana
<input type="checkbox"/>	Telekomunikācijas un informācijas tehnoloģijas	<input type="checkbox"/>	Industriālās platības
<input type="checkbox"/>	Zemes platību piedāvājums	<input type="checkbox"/>	Pievadceļi un komunikācijas
	Cits variants (lūdzu norādīt kāds)		

**11. Kādi, pēc Jūsu domām, ir 3 nozīmīgākie novada uzņēmējdarbības virzieni, kas varētu veidot novada ekonomisko profilu/ specializāciju? (ne vairāk kā 3 atbildes)**

<input type="checkbox"/>	Lauksaimniecība	<input type="checkbox"/>	Būvniecība
<input type="checkbox"/>	Kokapstrāde	<input type="checkbox"/>	Tūrisms
<input type="checkbox"/>	Derīgo izrakteņu ieguve un apstrāde	<input type="checkbox"/>	Tirdzniecība
<input type="checkbox"/>	Metālapstrāde	<input type="checkbox"/>	Pārtikas ražošana
<input type="checkbox"/>	Ceļu būve	<input type="checkbox"/>	Sadzīves pakalpojumi
<input type="checkbox"/>	Mežizstrāde		
	Cits virziens (lūdzu, norādīt kāds)		

**12. Kāds ir Jūsu viedoklis par attālināto darbu? (iespējamās vairākas atbildes)**



### Pārskats par sabiedrības līdzdalības pasākumiem

	Attālinātais darbs ir ekonomiski izdevīgs		Mūsu uzņēmumā vairums darbinieku var strādāt attālināti
	Attālinātais darbs ir produktīvs		Mūsu uzņēmumā neliela daļa darbinieku var strādāt attālināti
	Attālinātais darbs ir neproduktīvs		Mūsu uzņēmums nevar strādāt attālināti
	Uzņēmums aktīvi ievieš attālināto darbu		

### Nevalstisko organizāciju aptaujas anketa

## NEVALSTISKO ORGANIZĀCIJU APTAUJAS ANKETA APVIENOTĀ ĶEKAVAS NOVADA ATTĪSTĪBAS PLĀNOŠANAI

Jūsu organizācijas nosaukums

Jūsu organizācijas dibināšanas gads

Vai Jūsu organizācija ir  patstāvīga, vai  kādas lielākas organizācijas daļa?

Jūsu organizācijas profils, darbības joma (120 zīmes)

Organizācijas aktīvo biedru, dalībnieku skaits (var būt orientējoši)

Algotu posteņu skaits Jūsu organizācijā

Nav tādu

Viens

Vairāki

Jūsu organizācijas komunikācija ar pašvaldību

- Iesaistāties pašvaldības pasākumos vai organizējam/palīdzam organizēt tos
- Tikai informācijas apmaiņa
- Nepietiekama informācijas apmaiņa, tai vajadzētu būt aktīvākai
- Nav tādas un neuzskatām, ka būtu nepieciešama

Jūsu organizācijas galvenie finansējuma avoti (sakārtojiet pēc nozīmes dilstošā secībā)

- biedru maksa
- ziedojumi
- pašvaldības dotācijas
- Latvijas grantos bāzēti projekti
- starptautiskos grantos bāzēti projekti
- atskaitījumi no saimnieciskās darbības

Jūsu organizācijas darba lielākā problēma pašreizējā novadā (120 zīmes)?

Ko Jūs sagaidāt no apvienotā novada pārvaldes (120 zīmes)?



## Kopsavilkums par iedzīvotāju aptaujas rezultātiem

Pēc aptaujas beigām un rezultātu apstrādes tika sniegta informācija par galvenajiem aptaujas rezultātiem. Aptaujas rezultāti tika izmantoti kā apraksta, tā stratēģiskās daļas veidošanai. Elektroniskā veidā pieejams arī neanotēts pārskats par aptaujas rezultātiem (skaitļu un diagrammu materiāls).

Aptauja notika interneta aptaujas formātā portālā [www.visidati.lv](http://www.visidati.lv) 2021.gada martā. Informācija par aptauju bija izziņota Ķekavas un Baldones novada mājaslapās, Facebook. Iegūtais informatīvais materiāls ir izmantojams teritorijas apraksta daļā.

Uz aptaujas jautājumiem atbildēja pavisam 474 respondenti. Viņu sadalījums pa apvienojamā novada teritorijas daļām un deklarēto iedzīvotāju kopskaits šais teritorijā [PMLP dati uz 2020.07.01.] redzams 1.tabulā.

1.TABULA

### Iedzīvotāju response un skaits apvienojamā Ķekavas novada daļās

Teritorija	Respondentu skaits	Iedzīvotāju skaits	Response, %
Baldone	72	3853	1,9
Baldones pag.	15	1871	0,8
Daugmales pag.	59	1275	4,6
Ķekavas pag.	238	17085	1,4
Baloži	80	7075	1,1
<b>Apv. novadā kopā</b>	<b>464</b>	<b>31159</b>	<b>1,1</b>
Ārpus apv. novada	10	---	
<b>Pavisam</b>	<b>474</b>		

Socioloģiskās statistikas teorija un prakse apliecina, ka tā sauktā stratificētā (mērķtiecīgi iekļaujot cilvēkus no dažādām sociālajām grupām) izlase 1000 cilvēku apjomā ir pietiekama, lai varētu ļoti precīzi spriest par faktiem un viedokļiem pat daudzmiljonu sabiedrībā. Apvienojamā Ķekavas novada aptaujas izlasi veido respondenti, kuri teritorijas attīstības plānošanas jautājumus ir uzskatījuši par sev pietiekami nozīmīgiem.

Pilns izvērtējums ir iesniegts atsevišķā dokumentā.

## Kopsavilkums par uzņēmēju aptaujas rezultātiem

Aptauja notika interneta aptaujas formātā portālā [www.visidati.lv](http://www.visidati.lv) 2021.gada martā. Informācija par aptauju bija izziņota Ķekavas un Baldones novada mājaslapās. Iegūtais informatīvais materiāls ir izmantojams teritorijas apraksta daļā.

Šobrīd (2021.04.11., [Lursoft; Subjektu reģistrācijas dinamika Uzņēmumu Reģistra reģistros sadalījumā pa to tiesiskajām formām]) Baldones un Ķekavas novadā redzamo uzņēmumu skaits (tikai tās formas, kas minētas anketā vai kurām pieder atbildējušie respondenti) redzams 1.tabulā.



### Apvienojamā Ķekavas novadā reģistrētie uzņēmumi

Organizācijas veids	Respondenti	Uzņēmumu reģistrā		
		Baldones novads	Ķekavas novads	Kopā
Individuālais komersants <sup>1</sup>	1	49	162	211
Sabiedrība ar ierobežotu atbildību	26	367	2129	2496
Akciju sabiedrība	1	0	12	12
Zemnieku saimniecība	0	30	46	76
Biedrība	1	---	---	---
Pavisam	29	446	2349	2795

Atbildes aptaujā sniedza pavisam 29 uzņēmēji. Tas ir ļoti mazs skaits – 1% visu reģistrēto doto formu uzņēmumu (1.tabula), pat ievērojot apstākli, ka zināma daļa no tiem varētu reāli nefunkcionēt. Šis apstāklis liecina par uzņēmējdarbības lielas daļas pasivitāti un intereses trūkumu par pašvaldībā un tās pārvaldībā notiekošo. Cēloņus tam var tikai minēt.

29 respondenti ir pārāk mazs skaits (minimāli pietiekams būtu kādi 80 – 100), lai būtu iespējams izdarīt pietiekami ticamus statistiska rakstura secinājumus, tādēļ tika sniegts respondentu sniegto atbilžu puskvantitatīvu izvērtējumu,

Pilns izvērtējums ir iesniegts atsevišķā dokumentā.

### Kopsavilkums par nevalstisko organizāciju aptaujas rezultātiem

Aptauja notika interneta aptaujas formātā portālā [www.visidati.lv](http://www.visidati.lv) 2021.gada martā. Informācija par aptauju bija izziņota Ķekavas un Baldones novada mājaslapās. Iegūtais informatīvais materiāls ir izmantojams teritorijas apraksta daļā.

Šobrīd (2021.04.06., [Lursoft; *Subjektu reģistrācijas dinamika Uzņēmumu Reģistra reģistros sadalījumā pa to tiesiskajām formām*]) Baldones un Ķekavas novadā redzamo nevalstiskā sektora organizāciju skaits (izņemot reliģiskās organizācijas un draudzes) redzams 1.tabulā.

### Apvienojamā Ķekavas novadā reģistrētās nevalstiskās organizācijas

Organizācijas veids	Baldones novads	Ķekavas novads	Kopā
Biedrība	82	294	376
Nodibinājums	4	9	13
Pavisam	86	303	389

Atbildes aptaujā sniedza pavisam 11 organizācijas. Tas ir ļoti mazs skaits pat ievērojot apstākli, ka liela daļa no šīm organizācijām, visticamāk, reāli nefunkcionē. Šis

<sup>1</sup> Kopā individuālie komersanti un individuālie uzņēmumi





### *Pārskats par sabiedrības līdzdalības pasākumiem*

---

apstākļi liecina par NVO sektora lielas daļas pasivitāti un intereses trūkumu par pašvaldībā un tās pārvaldībā notiekošo. Cēloņus tam var tikai minēt.

11 respondentu ir pārāk maz, lai būtu iespējams izdarīt kādus statistiska rakstura secinājumus, tādēļ zemāk sniedzam respondentu sniegto atbilžu puskvantitatīvu izvērtējumu. Jautājumu nosaukumi šeit sniegti pēc to satura būtības, saīsinātā veidā.

Pilns izvērtējums ir iesniegts atsevišķā dokumentā.



## IEDZĪVOTĀJU DOMNĪCAS ĶEKAVAS NOVADA ATTĪSTĪBAS PLĀNOŠANAS DOKUMENTU IZSTRĀDĒ

Ķekavas novada pašvaldība, turpinot darbu pie plānošanas dokumentu izstrādes, organizēja iedzīvotājiem klātienē domnīcas, lai diskutētu par izstrādes procesā esošo Ilgtspējīgas attīstības stratēģijas 2034 un Attīstības programmas 2021-2027 projektu.

Iedzīvotāju domnīcas norisinājās:

23.augustā plkst 18.00 pie Daugmales pagasta pārvaldes;

24. augustā plkst 18.00 pie Baldoenes kultūras centra;

25. augustā plkst 18.00 pie Juanā ideju centra;

26. augustā plkst 18.00 pie Baložu pilsētas pārvaldes ēkas.

Nr. 8 (266)

2021. gada 10. augusts

### Aicina uz iedzīvotāju domnīcām Ķekavas novada attīstības plānošanas dokumentu izstrādē

Ķekavas novada pašvaldība turpina darbu pie Ķekavas novada Ilgtspējīgas attīstības stratēģijas līdz 2030. gadam aktualizācijas un jaunas Attīstības programmas 2021-2027. gadam izstrādes un aicina iedzīvotājus un citus interesentus uz klātienē domnīcām, lai diskutētu par izstrādes procesā esošajiem Ilgtspējīgas attīstības stratēģijas un Attīstības programmas projektiem.

Iedzīvotāju domnīcas norisināsies:

- 23. augustā plkst. 18.00 Daugmales – pie Daugmales pagasta pārvaldes „Salnās”;
- 24. augustā plkst. 18.00 Baldoene – pie Baldoenes Kultūras centra Daugavas ielā 2;
- 25. augustā plkst. 18.00 Ķekava – pie Jauno ideju centra Školā ielā 2;
- 26. augustā plkst. 18.00 Baložu – pie Baložu pilsētas pārvaldes ēkas Uzvaras prospektā 1A.

Plānotie pasākumi notiks atbilstoši epidemioloģiskajai situācijai vabūt, tāpēc aicinām sekot līdzi informācijai Ķekavas novada mājaslapā un sociālajos tīklos par iespējamām izmaiņām! Attīstības dokumentu izstrādes ietvaros jau ir notikuši divi tikšanās apļi tematiskajam un teritoriālajam darba grupām „Zoom” vidē. Darba grupās piedalījās iedzīvotāji un nozaru speciālisti.

Balstoties uz grupu darba rezultātiem, ir formulēta attīstības plānošanas dokuments stratēģiskā daļa – vīzija, mērķi, rīcības virzieni, priekšmeti un to savstarpējā saistība. Šobrīd norisinās darbs pie tālākās attīstības perspektīvas aktualizācijas, kā arī pie konkrētu pasākumu izstrādes, kas tiks iekļauti Attīstības programmas rīcības plānā. Papildus informācijai, ka ar Ķekavas novada domes lēmumu ir

veikti grozījumi izstrādes vadības grupā atbilstoši Ķekavas novada domes jaunajam sastāvam. Apgādinām, ka šā gada sākumā tika uzsākta Ķekavas novada Ilgtspējīgas attīstības stratēģijas līdz 2030. gadam aktualizācija un jaunas Attīstības programmas 2021-2027. gadam izstrāde. Publiskā iepirkuma rezultātā Ķekavas novada pašvaldība ir noslēgusi līgumu ar SIA „Gemers Business and Law Company” par Ķekavas

novada attīstības plānošanas dokumentu izstrādi. Aicinām būt aktīviem un turpināt sekot līdzi informācijai Ķekavas novada pašvaldības informatīvās kanālos, lai uzzinātu par iespējām iesaistīties jaunā Ķekavas novada attīstības plānošanas dokumentu izstrādē un izstrādes progresu. Attīstības un Informācijas pārvalde



Ieskats domnīcās

Daugmalē



Baldonē





Ķekavā



Baložos





## ATZINUMI PAR 1.REDAKCIJU

Saskaņā ar Ministru kabineta 14.10.2014. noteikumiem Nr. 628 „Noteikumi par pašvaldību teritorijas attīstības plānošanas dokumentiem”, no Rīgas plānošanas reģiona tika saņemts atzinums par izskatīšanai iesniegto 1.redakciju.



## RĪGAS PLĀNOŠANAS REĢIONS

Reģ.Nr. 90002222018, Zigfrīda Anša Meierovica bulvāri 18, Rīga, LV – 1050,  
tālr.: +371 67226430, fakss: +371 67226431, e-pasts: rpe@rpr.gov.lv, www.rpr.gov.lv

Rīgā 15.11.2021. Nr. 8.1.2/2021/295/N  
Uz 12.11.2021. Nr. 1-7.1/21/2696

**Ķekavas novada pašvaldība**  
*Paziņošanai eAdresē*

kopija: [iveta.zalite@kekava.lv](mailto:iveta.zalite@kekava.lv)

*Par atzinuma sniegšanu Ķekavas novada  
ilgtspējīgas attīstības stratēģijas 2030. gada projektam*

Rīgas plānošanas reģions (turpmāk – RPR) informē, ka ir saņēmis Ķekavas novada pašvaldības 12.11.2021 vēstuli Nr.1-7.1/21/2696, ar ko pašvaldība informē RPR par aktualizēto Ķekavas novada ilgtspējīgas attīstības stratēģijas 2030.gadam projektu un lūdz atbilstoši kompetencei sniegt atzinumu. RPR ir iepazinies ar izstrādāto dokumenta projektu, izvērtējis iesniegtos un publicētos materiālus un sagatavojis atzinumu.

Aktualizētais Ķekavas novada ilgtspējīgas attīstības stratēģijas 2030. gadam projekts (turpmāk – novada IAS) izvērtēts atbilstoši vērtēšanas kritērijiem par pašvaldības ilgtspējīgas attīstības stratēģijas atbilstību RPR teritorijas attīstības plānošanas dokumentiem un normatīvajos aktos noteiktajām prasībām, kā arī atbilstoši aktualizētajai kārtībai, kādā Rīgas plānošanas reģions izvērtē vietējo pašvaldību ilgtspējīgas attīstības stratēģijas (apstiprināta 28.05.2021. RPR Attīstības padomē).

Novada IAS ir aktualizēts atbilstoši spēkā esošo Latvijas Republikas normatīvo aktu prasībām un hierarhiski augstākiem nacionāla un reģionāla līmeņa ilgtermiņa un vidēja termiņa teritorijas attīstības plānošanas dokumentiem. Pamatojoties uz pieņemto Administratīvo teritoriju un apdzīvoto vietu likumu (stājas spēkā 23.06.2020.), Ķekavas novada administratīvajā teritorijā ietilpst sešas teritoriālās vienības – Baldones pagasts, Daugmales pagasts, Ķekavas pagasts, Ķekavas pilsēta (no 01.07.2022.) Baldones pilsēta un Baložu pilsēta. Ķekavas novada ilgtspējīgas attīstības stratēģija 2030. gadam ir apvienotā novada ilgtermiņa teritorijas attīstības plānošanas dokuments, kas kalpo par pamatu novada ilgtspējīgai un vienotai attīstībai.

Novada IAS ir aktualizēta atbilstoši noteiktajai attīstības plānošanas sistēmai un atbilstoši kārtībai, kādā Rīgas plānošanas reģions izvērtē vietējo pašvaldību ilgtspējīgas attīstības stratēģijas. Dokuments aktualizēts atbilstoši nacionāla līmeņa attīstības plānošanas dokumentā – Latvijas ilgtspējīgas attīstības stratēģijā līdz 2030 gadam noteiktiem ilgtermiņa attīstības mērķiem un prioritātēm. Stratēģija atbilst reģionāla līmeņa teritorijas attīstības plānošanas dokumentiem – RPR ilgtspējīgas attīstības stratēģijai 2014.-2030.gadam, kā arī aktualizācijas procesā ir ņemts vērā Rīcības plāns Rīgas metropoles areāla attīstībai.



Kā ieteikums, papildinot novada IAS saskaņotību ar citiem plānošanas dokumentiem, ņemt vērā aktuālās tendences un principus ilgtspējīgai teritoriju attīstībai, tostarp Eiropas "Zaļo kursu", kas ierosināts kā jaunā Eiropas Savienības (ES) izaugsmes stratēģija, ar mērķi ES pārveidot par klimatneitrālu, taisnīgu un pārticīgu sabiedrību ar mūsdienīgu, resursefektīvu un konkurētspējīgu ekonomiku.

Novada IAS strukturēta septiņās daļās: *Emantotās stratēģiskās plānošanas koncepts, Ķekavas novada vizītkarte un SVID analīze, Stratēģiskā daļa, Telpiskās attīstības perspektīva, Ķekavas novada attīstības scenāriji, Stratēģijas sasaiste ar citiem plānošanas dokumentiem, Ilgtspējīgas attīstības stratēģijas izraudzība un novērtēšana*. Izstrādājot novada IAS, pašvaldība nepieprasīja sniegt nosacījumus. Atzinīgi vērtējama novada IAS aplūkotās sadarbības teritorijas ar kaimiņu teritorijām, kas dod iespēju novadu uzlūkot plašākā mērogā.

Novada IAS ir aktualizēta piešķirot dokumentam mūsdienīgu identitāti, atbilstoši, Ķekavas novada simbolikai. Vienlaikus īpaši izceļamas *Telpiskās attīstības perspektīva* sadaļā izstrādātās kartes, no kurām ir viegli nolasāma informācija. Vērtējot novada IAS, lūdzam dokumentā veikt papildinājumus atbilstoši RPR kritēriju izpildes tabulā\* norādītajiem komentāriem - padziļināti izskatīt transporta infrastruktūras elementu ietekmi uz Ķekavas novadu, kā arī papildināt novada IAS ar sadaļu par kultūrvēsturiski nozīmīgām teritorijām, ainaviski vērtīgām un citām īpašām teritorijām, papildinot ar īpašo telpu vadlīnijām.

Pielikumā:

- Kritēriju izpildes vērtējums par pašvaldības ilgtspējīgas attīstības stratēģijas atbilstību Rīgas plānošanas reģiona teritorijas attīstības plānošanas dokumentiem un normatīvajos aktos noteiktajām prasībām – uz 4 lapām.

Administrācijas vadītājs  
Rantņš

Edgars

*K.Potapova*  
*katarina.potapova@rpr.gov.lv*

ŠIS DOKUMENTS IR ELEKTRONISKI PARAKSTĪTS AR DROŠU ELEKTRONISKO  
PARAKSTU UN SATUR LAIKA ZĪMOGU



## RĪGAS PLĀNOŠANAS REĢIONS

Reģ. Nr. 90002222018, Zigfrīda Annas Meierovica bulvāri 18, Rīga, LV – 1050,  
tālrunis: +371 67226430, fakss: +371 67226431, e-pasts: rpr@rpr.gov.lv, www.rpr.gov.lv

Rīgā 15.11.2021. Nr. 8.1.2/2021/296/N  
Uz 12.11.2021. Nr. 1-7.1/21/2696

**Ķekavas novada pašvaldība**  
*Paziņošanai eAdresē*

kopija: [jveta.zalite@kekava.lv](mailto:jveta.zalite@kekava.lv)

*Par atzinuma sniegšanu Ķekavas novada  
Attīstības programmas 2021.-2027.gadam projektam*

Rīgas plānošanas reģions (turpmāk – RPR) informē, ka ir saņēmis Ķekavas novada pašvaldības 11.11.2021. vēstuli Nr. 1-7.1/21/2696 par atzinuma sniegšanu Ķekavas novada Attīstības programmas 2021.-2027.gadam projektam, ar lūgumu sniegt atzinumu par izstrādāto dokumenta projektu. RPR ir iepazīsies ar izstrādāto dokumentu, izvērtējis dokumenta redakcijas materiālus un sagatavojis atzinumu.

Izstrādātais Ķekavas novada attīstības programmas 2021.-2027.gadam projekts (turpmāk – AP projekts) izvērtēts atbilstoši vērtēšanas kritērijiem par pašvaldības attīstības programmas atbilstību RPR teritorijas attīstības plānošanas dokumentiem un normatīvajos aktos noteiktajām prasībām, kā arī atbilstoši kārtībai, kādā Rīgas plānošanas reģions izvērtē vietējo pašvaldību attīstības programmas (apstiprināta 28.05.2021. RPR Attīstības padomē).

AP projekts ir izstrādāts saskaņā ar Latvijas Republikā spēkā esošo normatīvo aktu prasībām un hierarhiski augstākiem nacionāla un reģionāla līmeņa ilgtermiņa un vidēja termiņa attīstības plānošanas dokumentiem. Izstrādājot AP projektu, ir veikta Ķekavas novada rīcības virzienu saskaņotības analīze ar Nacionālā Attīstības plānā 2021.-2027.gadam izvirzītiem rīcības virzieniem, kā arī ar RPR Attīstības programmas vidēja termiņa tematiskajām prioritātēm. AP projekta izstrāde veikta, ņemot vērā Rīcības plānu Rīgas metropoles areāla attīstībai. Plānošanas dokuments – AP projekts strukturēts četros sējumos – *Stratēģiskā daļa, Rīcību plāns, Investīciju plāns, Uzraudzība un novērtēšanas kārtība*, kā arī ietver Pašreizējās situācijas raksturojumu, Pārskatu par sabiedrības līdzdalības pasākumiem un Vides pārskatu.

RPR lūdz AP projektu papildināt ietverot saskaņotību ar blakus esošo teritoriju attīstības plānošanas dokumentiem, līdzīgi kā tas ir veikts Ķekavas novada ilgtspējīgas attīstības stratēģijā 2030. gadam. Tāpat aicinām arī papildināt *Investīciju plāna* sadaļu ar atbildīgajiem jomas pārstāvjiem, kas veiktu projektu īstenošanu.

RPR atzinumu par novada AP sniedz laikā, kad pašvaldība ir pieņēmusi lēmumu par dokumenta nodošanu uz publisko apspriešanu laika periodam no 15.novembra līdz 14.decembrim, tātad dokumenta publiskā apspriešana tikai tiek uzsākta, tādēļ AP izvērtēšanas



procesā nav notikusi AP apspriešana ar RPR un kaimiņu pašvaldībām, bet paredzam apspriešanu organizēt **dokumenta pilnveidotās redakcijas publiskās apspriešanas laikā**, kad RPR tiks iesniegta dokumenta attiecīgā redakcija. RPR līdz pilnveidot Ķekavas novada attīstības programmas 2021.-2027.gadam projektu, ņemot vērā kritēriju tabulā\* norādītos un šeit augstākminētos komentārus.

Pateicamies par līdzšinējo sadarbību RPR ilgtspējīgas attīstības stratēģijas 2014.-2030.gadam aktualizācijas un RPR Attīstības programmas 2021.-2027.gadam izstrādes darba grupās, aicinām turpināt aktīvo iesaisti un nodrošināt izstrādes procesā esošo teritorijas attīstības plānošanas dokumentu saskaņotību.

Pielikumā:

\*Kritēriju izpildes vērtējums par pašvaldības attīstības programmas atbilstību Rīgas plānošanas reģiona teritorijas attīstības plānošanas dokumentiem un normatīvajos aktos noteiktajām prasībām – uz 5 lapām.

Ar cieņu,

Administrācijas vadītājs

Edgars Rantiņš

*K. Potapova*  
*Katrina.potapova@rpr.gov.lv*

ŠIS DOKUMENTS IR ELEKTRONISKI PARAKSTĪTS AR DROŠU ELEKTRONISKO  
PARAKSTU UN SATUR LAIKA ZĪMOGU.





## Veselības inspekcijas atzinums



### Veselības inspekcija

Klijānu iela 7, Rīga, LV-1012, tālrunis: 67081600, e-pasts: vi@vi.gov.lv, www.vi.gov.lv

Rīgā

01.12.2021 Nr. 4.5.-1/10029

Uz 13.11.2021. Nr. \_\_\_\_\_

**Ķekavas novada pašvaldībai**  
e-adresē

**Par atzinuma sniegšanu Ķekavas novada Ilgtspējīgas attīstības stratēģijas līdz 2030. gadam aktualizācijas un Attīstības programmas 2021.-2027. gadam Stratēģiskā ietekmes uz vidi novērtējuma Vides pārskata projektam**

Veselības inspekcijas Sabiedrības veselības departamenta Higiēnas novērtēšanas nodaļa (turpmāk – Inspekcija), saņēmusi vēstuli ar lūgumu sniegt atzinumu par Ķekavas novada Ilgtspējīgas attīstības stratēģijas līdz 2030. gadam aktualizācijas projektu (turpmāk – Stratēģija), Ķekavas novada Attīstības programmas 2021.-2027. gadam projektu (turpmāk – Programma) un Vides pārskata projektu.

Stratēģija ir ilgtermiņa teritorijas attīstības plānošanas dokuments, kurā noteikts novada ilgtermiņa attīstības redzējums, mērķi, prioritātes, rīcības virzieni un telpiskās attīstības perspektīva. Jaunā Stratēģija integrēja Ķekavas novada Ilgtspējīgas attīstības stratēģiju līdz 2030. gadam un Baldones novada Ilgtspējīgas attīstības stratēģiju 2030. gadam, lai Ķekavas novada pašvaldība jaunajās administratīvajās robežās no 2021. gada 1. jūlija nodrošinātu savu funkciju un uzdevumu izpildi nepārtrauktību un pēctecību novada attīstībā.

Satiksmes infrastruktūras sakārtošana un dzīvojamo centru pakalpojumu groza izveidošana atbilstoši šo centru vajadzībām un, ievērojot savstarpēju papildināmību blakus teritorijās, ir viens no būtiskākajiem attīstības stratēģijas uzdevumiem. Papildinājumi, salīdzinot ar agrāko, ir saistīti ar attālinātā darba praksi, fokusēšanos uz jaunu ģimeņu piesaistīšanu novadam un pielāgošanos klimata pārmaiņām.

Stratēģijā tiek definēti četri stratēģiskie mērķi (SM1 Dabas vide- Dabas un kultūras mantojuma resursu līdzsvarota un ilgtspējīga apsaimniekošana; SM2 Sociālā vide- Iedzīvotāju vajadzībām atbilstošs un visā novada teritorijā pieejams pakalpojumu tīkls; SM3 Ekonomiskās vide- Mūsdienīga, mājtsaimniecību un uzņēmējdarbības vajadzībām atbilstoša infrastruktūra un SM4- Pašvaldības un komunikācijas vide- Pašvaldības un interešu grupu sadarbība novada attīstības līdzsvarotības sekmēšanai), secīgi katram no izvirzītajiem stratēģiskiem mērķiem ir noteikta ilgtermiņa prioritāte (IP1 Videi draudzīga rīcība, IP2 Sociāli atbildīga rīcība un politika, IP3 Tautsaimniecību veicinoša rīcība, IP4 Laba pārvaldība). Ķekavas novada telpiskajā struktūrā tiek identificētas piecas plānošanas telpas: Urbānā telpa, Centra telpa, Kultūrvēsturiskā telpa, Lauku telpa, Rekreācijas telpa. Dalījums noteikts, ņemot vērā gan apdzīvoto vietu dažādību un izkārtojumu novada teritorijā, gan apdzīvotuma blīvumu, gan esošos un plānotos satiksmes infrastruktūras objektus, sabiedriskā transporta un citu pakalpojumu pieejamību. Katram apdzīvoto vietu tipam ir nosakāms savs funkcionālo pakalpojumu minimālais grozs, ko būtu

DOKUMENTS PARAKSTĪTS AR DROŠU ELEKTRONISKO PARAKSTU, KAS SATUR LAIKA ZĪMOGU

F001-v2



jāspēj nodrošināt līdz 2030. gadam. Stratēģija ir izstrādāta vadlīnijas Ķekavas novada teritorijas telpiskās attīstības perspektīvai: apdzīvojuma struktūras attīstības vadlīnija; galveni transporta koridori un inženiertīklu infrastruktūra attīstības vadlīnija; dabas teritoriju telpiskā struktūra un attīstības vadlīnijas; industriālo un darījumu teritoriju attīstības vadlīnijas. Viens no būtiskākajiem aspektiem Ķekavas novada kvalitatīvai dzīves vides un uzņēmējdarbības attīstībai ir panākt kvalitatīvu, mūsdienām atbilstošu mobilitātes, transporta un inženiertīklu infrastruktūras pārklājumu. Visā novada teritorijā svarīgi turpmākie ūdenssaimniecības sakārtošanas pasākumi, sadzīves notekūdeņu un atkritumu apsaimniekošanas attīstības pasākumi, attīstot dalītās atkritumu savākšanas sistēmas, optimālākie centralizētas siltumapgādes risinājumi, nodrošināt iedzīvotājiem augsti kvalitatīvus vides infrastruktūras pakalpojumus. Stratēģija no galvenajām attīstības prioritātēm izvirza uzņēmējdarbībai labvēlīgas vides veicināšanu. Tā ir līdzsvarota transporta un loģistikas, lauksaimniecības, ražošanas, tūristu un rekreācijas pakalpojumu nozaru attīstība.

Attīstības programma ir vidēja termiņa teritorijas attīstības plānošanas dokuments, kurā noteikts attīstības redzējums līdz 2027. gadam. Programma ir sagatavota, izvērtējot starptautiskā, nacionālā, reģionālā un vietējā līmeņa plānošanas dokumentus. Programmu veido: esošās situācijas raksturojums, stratēģiskā daļa, rīcības plāns, investīciju plāns un īstenošanas uzraudzības un novērtēšanas kārtība. Programmā noteiktās vidēja termiņa prioritātes ir: VTP1 Dabas un kultūras mantojuma resursu līdzsvarota un ilgtspējīga apsaimniekošana; VTP2 Iedzīvotāju vajadzībām atbilstoša un visā novada teritorijā pieejama pakalpojumu tīkla veidošana; VTP3 Mūsdienīgas, māsaimniecību un uzņēmējdarbības vajadzībām atbilstoša infrastruktūras attīstīšana; VTP4 Pašvaldības un interešu grupu sadarbība novada attīstības līdzsvarotības sekmēšanai. Prioritātēm ir noteikti rīcības virzieni un uzdevumi, kuru īstenošana ļautu sasniegt izvirzītās prioritātes.

Stratēģiskais ietekmes uz vidi novērtējuma (turpmāk – SIVN) ietvaros sagatavots Vides pārskats abiem Ķekavas novada attīstības plānošanas dokumentiem.

Vides pārskatā sniegta informācija par starptautiskiem un nacionāliem vides aizsardzības mērķiem, kas attiecas uz Ķekavas novada teritoriju, analizēts teritorijas esošais vides stāvoklis, izvērtēta plānošanas dokumenta plānoto darbību iespējamā ietekme uz vides stāvokli un izstrādāti priekšlikumi nelabvēlīgās ietekmes novēršanai vai samazināšanai.

Kopumā plānošanas dokumentu īstenošanai prognozējama ilglaicīga pozitīva ietekme, ko var definēt par summāro kumulatīvo plānošanas dokumenta īstenošanas prognozējamo ietekmi uz vidi. Negatīvās ietekmes pārsvarā ir īslaicīgas – dažādu būvniecības un rekonstrukcijas darbu laikā, transporta infrastruktūras (ceļu, dzelzceļu) paplašināšana, kas saistīta ar jaunu līdz šim neapbūvētu dabas teritoriju apbūvi. Būtisku ilglaicīgu pozitīvu ietekmi plānošanas dokumenta īstenošana atstās uz nemantiskā kultūras mantojuma saglabāšanu un uzturēšanu. Plānošanas dokumenta īstenošana atstās ilglaicīgu būtisku ietekmi uz iedzīvotāju dzīves apstākļiem, tos uzlabojot.

Ņemot vērā minēto, Inspekcija piekrīt Ķekavas novada Ilgtspējīgas attīstības stratēģijas līdz 2030. gadam aktualizācijas projekta, Ķekavas novada Attīstības programmas 2021.-2027. gadam projekta un Vides pārskata projekta risinājumam un rekomendē pievērst īpašu uzmanību uz paredzētajiem vides un dabas aizsardzības un racionālas apsaimniekošanas realizējamajiem pasākumiem, kas vērsti uz novada cilvēku dzīves kvalitātes uzlabošanu.

Sabiedrības veselības departamenta  
Higiēnas novērtēšanas nodaļas vadītāja

Olga Saganoviča

Irina Talanova, 67081640  
irina.talanova@vi.gov.lv

DOKUMENTS PARAKSĪTS AR DROŠU ELEKTRONISKO PARAKSTU, KAS SATUR LAIKA ZĪMOGU

F001-v2



## Dabas aizsardzības pārvaldes atzinums



Dabas aizsardzības pārvalde

PIERĪGAS REĢIONĀLĀ ADMINISTRĀCIJA  
„Meža māja”, Jūrmala, LV-2012, tālr. 67 730 078, e-pasts: pieriga@daba.gov.lv, www.daba.gov.lv

Jūrmalā

25.11.2021., Nr. 4.8/6559/2021-N  
Uz 13.11.2021. Nr. 1-7.1/21/2721

Ķekavas novada pašvaldībai  
paziņošanai e-Adresē

Par Ķekavas novada Attīstības programmas 2021. – 2027. gadam un  
Ilgtspējīgas attīstības stratēģijas līdz 2030. gadam 1. redakciju

Dabas aizsardzības pārvaldes Pierīgas reģionālā administrācija (turpmāk – Administrācija) saņēma Jūsu 2021. gada 13. novembra vēstuli Nr. 1-7.1/21/2721, kurā lūgts sniegt atzinumu par Ķekavas novada Attīstības programmas 2021. – 2027. gadam 1.0 redakciju (turpmāk – Attīstības programma), Ilgtspējīgas attīstības stratēģijas līdz 2030. gadam 1.0 redakciju (turpmāk – Attīstības stratēģija), kā arī Vides pārskata projektu (turpmāk – Vides pārskats).

Atbilstoši Ministru kabineta 2014. gada 14. oktobra noteikumu Nr. 628 [“Noteikumi par pašvaldību teritorijas attīstības plānošanas dokumentiem”](#) 59. punktam un Ministru kabineta 2009. gada 2. jūnija noteikumu Nr. 507 [„Dabas aizsardzības pārvaldes nolikums”](#) 3.15. apakšpunktam, Administrācija, iepazīstoties ar Ķekavas novada Attīstības programmas, Attīstības stratēģijas un Vides pārskata dokumentiem, sniedz sekojošu viedokli un atsauksmes:

1. Ņemot vērā iedzīvotāju skaita palielināšanās prognozi Ķekavas novadam un ar to saistīto nepieciešamību pēc dzīvojamās apbūves platībām, jāatzīmē, ka apbūves platību paplašināšana cita starpā nebūtu plānojama arī īpaši aizsargājamo biotopu platībās. Administrācija uzskata, ka nepieciešams ņemt vērā projekta “Dabas skaitīšana” rezultātus un neplānot jaunu apbūvi un citas dabas vērtības degradējošas darbības īpaši aizsargājamo biotopu teritorijās. Vienlaikus ir atbalstāms risinājums par izklaidus apbūves ierobežošanu.
2. Vides pārskatā, kā arī citās Attīstības programmas un Attīstības stratēģijas sadaļās nepieciešams precizēt un papildināt informāciju attiecībā uz īpaši aizsargājamajām dabas teritorijām. Administrācija skaidro, ka [Dabas datu pārvaldības sistēmā “Ozols”](#) atrodama informācija par reģistrētajiem dižkokiem. Taču jāņem vērā, ka informācija par dižkokiem Dabas datu pārvaldības sistēmā “Ozols” ir nepilnīga un mainīga, jo aizsargājamo koku apzināšana un to reģistrācija datu bāzē turpinās, arvien jauni koki dabā sasniedz dižkoka izmērus, un visu dižkoku skaits Ķekavas novadā nav konkrēti nosakāms. Iesakām papildināt plānošanas dokumentu un iekļaut informāciju, ka jebkurš koks, kas sasniedzis Ministru kabineta 2010. gada 16. marta noteikumu Nr. 264 [“Īpaši](#)



aizsargājamo dabas teritoriju vispārējie aizsardzības un izmantošanas noteikumi”

2. pielikumā noteiktos parametrus ir uzskatāms par aizsargājamu koku – dižkoku.
3. Plānošanas dokumentos kļūdaini norādīts, ka Ķekavas novadā ir viens dendroloģiskais stādījums Garlība Meiķeļa piemiņas dendroloģiskie stādījumi “Katlakalna priedes”. Lūdzam papildināt šo informāciju, jo Ķekavas novadā atrodas arī dendroloģiskie stādījumi Baldones Baltās pils parks, Baldones sanatorijas parks un Paula Galenieka dendroloģiskie stādījumi Baldones “Rozītēs”.
4. Tāpat Vides pārskata 10.nodaļā konstatētas nepilnības aprakstā par īpaši aizsargājamām dabas teritorijām Ķekavas novadā. Pareizi norādīts, ka Ķekavas novadā neatrodas īpaši aizsargājamās Natura 2000 tīkla dabas teritorijas, taču ir sastopamas vairākas valsts nozīmes īpaši aizsargājamās dabas teritorijas, kuras neietilpst Natura 2000 tīklā – dabas pieminekļi (dendroloģiskie stādījumi, aizsargājamā aleja, dižkoki), kā arī vietējas nozīmes īpaši aizsargājamas dabas teritorijas. Administrācija norāda, ka telpiskie dati par īpaši aizsargājamām dabas teritorijām, mikroliegumiem, dižkokiem un dižakmeņiem ir pieejami Latvijas Atvērto datu portālā (shp formātā): <https://data.gov.lv/dati/lv/organization/dap>.

Ar cieņu  
direktore

(\*paraksts)

M. Priedēna

\*Dokuments ir parakstīts ar drošu elektronisko parakstu

Elna Deksnē 28367479  
elina.deksne@daba.gov.lv



## Valsts Vides dienesta atzinums



Valsts vides dienests

LIELRĪGAS REĢIONĀLA VIDES PARVALDE  
Rūpniecības iela 23, Rīga, LV-1045, tālr. 67084278, e-pasts: lielriga@vvd.gov.lv, www.vvd.gov.lv

Rīgā

10.12.2021Nr.11.2/9089/RI/2021

Uz 13.11.2021.

Nr. 1-7.1/21/2721

**Ķekavas novada pašvaldībai**  
*Nosūtīšanai eAdresē*

**Par stratēģisko ietekmes uz vidi novērtējumu un vides pārskatu  
Ķekavas novada Ilgtspējīgas attīstības stratēģijas līdz 2030.gadam  
aktualizācijas un Attīstības programmas 2021.-2027.gadam**

Valsts vides dienesta Lielrīgas reģionālā vides pārvalde (turpmāk – Dienests) 2021. gada 13. novembrī saņēma Jūsu iesniegumu ar lūgumu sniegt atzinumu par stratēģisko ietekmes uz vidi novērtējumu un vides pārskatu Ķekavas novada Ilgtspējīgas attīstības stratēģijas līdz 2030.gadam aktualizācijas un Attīstības programmas 2021.-2027.gadam.

Dienests ir izvērtējis Ķekavas novada Ilgtspējīgas attīstības stratēģiju līdz 2030.gadam (turpmāk – Ilgtspējīga stratēģija), Attīstības programmu 2021.-2027.gadam (turpmāk – Attīstības programma) un vides pārskatu.

Secināms, ka Ķekavas novada Ilgtspējīgā stratēģijā un Attīstības programmā ir paredzēts izstrādāt kā jaunus plānošanas dokumentus un, tos izstrādājot, paredzēts izvērtēt un ņemt vērā jau noteiktos attīstības virzienus un investīciju prioritātes, kā arī cilvēku nepieciešamībām.

Plānošanas dokumentu Vides pārskata sagatavošanas laikā jāvadās pēc likuma "Par ietekmes uz vidi novērtējumu" 23.5 panta pirmās daļas, kas paredz, ka vides pārskatā, lai izvairītos no informācijas dublēšanās, iekļauj tikai tādu informāciju, kas nepieciešama attiecīgajā plānošanas stadijā, kā arī izmanto informāciju, kas iegūta iepriekšējās plānošanas stadijās, iekļaujot nepieciešamo informāciju atbilstošā detalizācijas pakāpē, kas ļauj novērtēt plānošanas dokumentā konkrētās paredzētās darbības.

Vides pārskatā būtu precizējams, vai plānotas konkrētas jaunas darbības un attīstības virzieni, uz kuriem attiecināms likuma "Par ietekmes uz vidi novērtējumu" 3.2 pants un 1. un 2. pielikums, t. sk. attīstības virzieni, kas saistīti ar vides problēmām, negatīvu ietekmi uz vidi (piesārņojums, palielināta slodze uz dabas vidi, Eiropas nozīmes īpaši aizsargājamām dabas teritorijām Natura 2000 u.tml.). Vides pārskatā iekļaujams vides esošā stāvokļa novērtējums un kopsakarībā ar to izvērtējamas iespējamās būtiskas izmaiņas attiecībā uz vides stāvokli.



Lavijas valsts meži



AKCIJU SABIEDRĪBA "LATVIJAS VALSTS MEŽI"  
Vienotais reģistrācijas nr.40003466281  
Vainodes iela 1, Rīga, LV-1004, Latvija

ZEMGALES REĢIONS

Loka maģistrāle 2M, Jelgava, LV-3004, tālrunis 63007166, e-pasts: lvm@lvm.lv

Jelgavā

DATUMU SKATĪT DOKUMENTA PARAKSTA LAIKA ZĪMOGĀ  
REĢISTRĀCIJAS NUMURU SKATĪT DOKUMENTA PIELIKUMĀ

**Ķekavas novada pašvaldībai**  
saņemšanai E-adresē

**Par priekšlikumiem Ķekavas novada ilgtspējīgas attīstības stratēģijai līdz 2030. gadam (2021. gada aktualizācijai)**

AS "Latvijas valsts meži" Zemgales reģions (turpmāk – LVM) ir iepazīsies ar Ķekavas novada ilgtspējīgas attīstības stratēģiju līdz 2030. gadam (2021. gada aktualizācijas) I. redakciju (turpmāk – IAS) un aicina ņemt vērā šādus priekšlikumus:

4.4. sadaļā *Dabas teritoriju telpiskā struktūra un attīstības vadlīnijas* 31. lpp. teikumu "Ķekavas novadā nozīmīgas dabas vērtības ir mežu resursi, kas vienlaikus uzskatāmi par jutīgām teritorijām, atsevišķas koku grupas, Daugavas, Sausās Daugavas, Ķekavas, Misas u.c. upes, to krasti." izteikt uzveramāku šādā redakcijā: "Ķekavas novadā nozīmīgas dabas vērtības ir mežu resursi. Mežu teritorijas, kas atrodas tuvu apdzīvotumam vai ir ar lielu rekreācijas slodzi, kā arī mežainie Daugavas, Sausās Daugavas, Ķekavas, Misas u.c. upju krasti ir vienlaikus uzskatāmas arī par jutīgām teritorijām.

4.4. sadaļā *Dabas teritoriju telpiskā struktūra un attīstības vadlīnijas* 34. lpp. (Lauku telpa) teikumu "Izstrādāt tematisko mežu ainavu – apsaimniekošanas plānus, lai 7–10 gadu periodā plānotu mežu attīstību" papildināt šādā redakcijā: "Pašvaldībai piederošajiem mežiem izstrādāt tematisko mežu ainavu – apsaimniekošanas plānus, lai 7–10 gadu periodā plānotu mežu attīstību". LVM apsaimniekošanā esošajām teritorijām ir izstrādāts publiski pieejams meža apsaimniekošanas plāns, kas katru gadu tiek aktualizēts, iesaistot ieinteresētās puses, tai skaitā pašvaldības.

Par Ķekavas novada attīstības programmu 2021.-2027.gadam un Vides pārskatu LVM priekšlikumu un iebildumu nav.

Ar cieņu,

Meža apsaimniekošanas plānošanas vadītājs

Jānis Zītāns

**ŠIS DOKUMENTS IR ELEKTRONISKI PARAKSTĪTS AR  
DROŠU ELEKTRONISKO PARAKSTU UN SATUR LAIKA ZĪMOGU**

Hana Reķe  
26108550  
lreke@lvm.lv



Rīgas reģionālā virsmežniecība



Valsts meža dienests

RĪGAS REĢIONĀLA VIRSMEŽNIECĪBA  
Brīvības iela 129B, Ogres nov., LV-5001, tālr. 65035620, e-pasts vm@riga.vmd.gov.lv

Ogrē

Datums skatāms laika      Nr. VM5.7-1/1362  
zīmogā  
Uz 17.11.2021                      Nr. 1-7./21/2773

Ķekavas novada pašvaldība  
[novads@kekava.lv](mailto:novads@kekava.lv)

**Par Ķekavas novada Ilgtspējīgas attīstības stratēģiju,  
Attīstības programmu un Vides pārskata projektu**

Rīgas reģionālajā virsmežniecībā 22.11.2021. (reģistrēta ar Nr.1864/VM5.7-1) saņemta Ķekavas novada pašvaldības 17.11.2021. vēstule Nr.1-7.1/21/2773 "Par Ķekavas novada Ilgtspējīgas attīstības stratēģijas, Attīstības programmas un Vides pārskata projektu publisko apspriešanu", kurā lūgts iepazīties ar

- ✓ Ķekavas novada Ilgtspējīgas attīstības stratēģijas līdz 2030.gadam (aktualizācijas projekts),
- ✓ Attīstības programmas 2021.-2027.gadam projektu,
- ✓ Stratēģijas un Attīstības programmas stratēģiskās ietekmes uz vidi novērtējuma Vides pārskata projektu.

Virsmežniecībā izskatīti norādītie dokumenti Latvijas ģeotelpiskās informācijas portāla [www.geolatvija.lv](http://www.geolatvija.lv) sadaļā "Teritorijas attīstības plānošana". Iepazīstoties ar dokumentiem, Rīgas reģionālajai virsmežniecībai nav papildus norādījumi vai priekšlikumi sagatavotās redakcijas papildināšanai.

Virsmežzinis

ŠIS DOKUMENTS IR ELEKTRONISKI PARAKSTĪTS  
AR DROŠU ELEKTRONISKO PARAKSTU  
UN SATUR LAIKA ZĪMOGU

M.Balodis

Grīšle 26482408  
[ina.grisle@riga.vmd.gov.lv](mailto:ina.grisle@riga.vmd.gov.lv)



RĪGAS MEŽI



SIA "Rīgas Meži", reģ. nr.: 40003982628, juridiskā adrese: Ostas prospekts 11, Rīga, LV – 1034  
Korespondences un centrālā biroja adrese: Jūrmalas gatve 78 d, Rīga, LV – 1029  
Tālrunis: +371 67415710, e-pasts: [rigasmezi@riga.lv](mailto:rigasmezi@riga.lv), mājaslapa: [www.rigasmezi.lv](http://www.rigasmezi.lv)  
AS "Citadele banka", konts: LV15PARX0005508860001, AS "Luminor Bank", konts: LV06RIKO0002013116369

13.12.2021. Nr. SRM-21-743-nd  
Uz 22.11.2021. Nr. 1-7.1/21/2773

Ķekavas novada pašvaldībai  
[novads@kekava.lv](mailto:novads@kekava.lv)

**Par Ķekavas novada Ilgtspējīgas attīstības stratēģijas,  
Attīstības programmas un Vides pārskata  
projektu publisko apspriešanu**

SIA "Rīgas meži" ir saņēmusi Ķekavas novada pašvaldības paziņojumu par Ķekavas novada Ilgtspējīgas attīstības stratēģijas, Attīstības programmas un Vides pārskata projektu publisko apspriešanu.

Iepazīstoties ar Ķekavas novada ilgtspējīgas attīstības stratēģiju līdz 2030. gadam, Ķekavas novada Attīstības programmu 2021.-2027. gadam un Vides pārskata projektu, SIA "Rīgas meži" sniedz pozitīvu atzinumu.

Priekšlikumi un ierosinājumi netiek izvirzīti.

Valdes priekšsēdētāja

A. Skudra

Upīte, 29794202  
[sanita.upite@riga.lv](mailto:sanita.upite@riga.lv)

ŠIS DOKUMENTS IR PARAKSTĪTS AR DROŠU ELEKTRONISKO PARAKSTU UN  
SATUR LAIKA ZĪMOGU





AS LATVENERGO



Akciju sabiedrība „Latvenergo”  
Vies. reģ. Nr. 40003039848  
Pulkveža Brieža iela 12, Rīga, LV-1230, Latvija  
Tālr. (+371) 67798222  
www.latvenergo.lv, info@latvenergo.lv

Rīgā

Datumu skatīt dokumenta paraksta laika zīmogā.  
Nr. 01VD00-13/2821  
Uz 17.11.2021. Nr. 1-7.1/21/2773

Ķekavas novada pašvaldība,  
Gaismas iela 19 k-9-1, Ķekava,  
Ķekavas pagasts, Ķekavas novads,  
LV-2123

Atzinums par Ķekavas novada Ilgtspējīgas attīstības stratēģijas, Attīstības programmas un  
Vides pārskata projektiem

Akciju sabiedrība "Latvenergo" informē, ka nav būtisku iebildumu par izstrādātajiem  
teritorijas plānošanas dokumentiem - Ķekavas novada Ilgtspējīgas attīstības stratēģijas līdz  
2030. gadam aktualizācijas projektu un Attīstības programmas 2021.-2027. gadam projektu.

*Šis dokuments ir parakstīts ar drošu elektronisko parakstu un satur laika zīmogu.*

Administratīvais direktors

Arnis Kurgs

Līga Levāne 67728807, 26318274



AS Sadales tīkls



Akciju sabiedrība "Sadales tīkls"  
Vienotais reģ. Nr. 45003857667  
Šmerļa iela 1, Rīga, LV-1150, Latvija  
Tālrunis (+371) 67727103. www.sadales tiks.lv, info@sadales tiks.lv

Rīgā

Datumu skatīt dokumenta paraksta laika zīmogā.  
Nr. 30AT00-05/2580  
Uz 22.11.2021. Nr. Nr.1-7.1/21/2773

Ķekavas novada pašvaldība  
novads@kekava.lv

Par Ķekavas novada Ilgtspējīgas attīstības stratēģijas, Attīstības programmas un Vides pārskata projektu publisko apspriešanu

Atbildot uz 2021. gada 17. novembra vēstuli Nr. 1-7.1/21/2773, informējam, ka AS "Sadales tīkls" nav ierosinājumu un priekšlikumu Ķekavas novada Ilgtspējīgas attīstības stratēģijas līdz 2030. gadam aktualizācijas projektam, Ķekavas novada Attīstības programmas 2021.-2027. gadam projektam un Vides pārskata projektam to pašreizējās redakcijās.

*Šis dokuments ir parakstīts ar drošu elektronisko parakstu un satur laika zīmogu.*

Projektu vadītājs (PM)

Rinalds Lāzars

Guntis Kazāks 29113247



Satiksmes ministrija



Satiksmes ministrija

Gogoļa iela 3, Rīga, LV-1743, tālr. 67028210, fakss 67217180, e-pasts satiksmes.ministrija@sam.gov.lv, www.sam.gov.lv

Rīgā 15.12.2021 Nr. 15-02/4919  
uz 17.11.2021 Nr. 1-7.1/21/2773

Ķekavas novada pašvaldībai

Par Ķekavas novada Ilgtspējīgas attīstības stratēģiju līdz 2030.gadam aktualizācijas projektu, Ķekavas novada Attīstības programmas 2021.-2027.gadam projektu un Vides pārskata projektu

Satiksmes ministrija ir izskatījusi Ķekavas novada Ilgtspējīgas attīstības stratēģiju līdz 2030.gadam aktualizācijas projektu (turpmāk- IAS2030), Ķekavas novada Attīstības programmas 2021.-2027.gadam projektu (turpmāk- AP2027), kā arī šo plānošanas dokumentu stratēģiskā ietekmes uz vidi novērtējuma vides pārskatu (turpmāk – Vides pārskats). Satiksmes ministrija izsaka sekojošus komentārus un priekšlikumus.

**Ķekavas novada ilgtspējīgās attīstības stratēģijas līdz 2030.gadam projekts**

Izsakām sekojošus komentārus un aicinām papildināt IAS2030 ar sekojošu informāciju:

- ar aprakstu par iecerēto novada kopīgo mobilitātes vīziju, kurā tiktu izvērtēta multimodālā integrācija gan novada, gan reģiona tvērumā - pilsētu un novadu sabiedriskais transports – valsts sabiedriskais transports, ar uzsvāru uz Rail Baltica dzelzceļu kā sabiedriskā transporta mugurkaulu. Iespējams, paredzot arī izstrādāt novada ilgtspējīgās mobilitātes stratēģisko redzējumu, kurā būtu laicīgi izvērtēti un ietverti priekšlikumi par multimodāla sabiedriskā transporta tīkla attīstību un saistītās mikromobilitātes infrastruktūras izveidi;
- pie Telpiskās attīstības perspektīves sadaļas ar aprakstu par Ķekavas novadā plānotajām Rail Baltica reģionālajām stacijām jeb mobilitātes punktiem – gan pie Ķekavas, gan pie Baldones, un paredzot to saisti ar vietējās nozīmes attīstības teritorijām un savienojumiem ar pilsētām;
- ar aprakstu un precizētu grafisku shēmu par kravu un industriālajām loģistikas teritorijām, kas varētu tikt attīstītas saistībā ar Rail Baltica būvniecību un kurās pamatoti no pašvaldības puses ir izvērtētas iespējas dzelzceļa pievedceļa pieslēgumu izveidei industriālām/ražošanas teritorijām, lai nākotnē varētu attīstīt un nodrošināt kravu pārvadājumus.
- IAS2030 29.lpp ir norādīts "Pārskatīt novada iekšējo ceļu un ielu tīklu un to saistību ar karkasa ceļiem. Izstrādāt ceļu/ielu kājnieku/veloceļu attīstības koncepciju." Savukārt



Satiksmes ministrija



Satiksmes ministrija

Gogoļa iela 3, Rīga, LV-1743, tālr. 67028210, fakss 67217180, e-pasts satiksmes.ministr@sam.gov.lv, www.sam.gov.lv

Rīgā 24.11.2021 Nr. 15-01/4580  
uz \_\_\_\_\_ Nr. \_\_\_\_\_

Pēc pievienota saraksta

Par transporta politikas attīstības mērķi līdz 2027. gadam  
un koordinētu attīstības plānošanu

Informējam, ka ar 2021. gada 21. oktobra Ministru kabineta rīkojumu Nr. 710 "Par Transporta attīstības pamatnostādņem 2021. - 2027. gadam" ir apstiprinātas Transporta attīstības pamatnostādnes 2021. - 2027. gadam (turpmāk – TAP2027). Detalizētāk ar TAP2027 ir iespējams iepazīties šeit: <https://likumi.lv/ta/id/327053-par-transporta-attistibas-pamatnostadnem-20212027-gadam>.

TAP2027 ir vidēja termiņa politikas plānošanas dokuments transporta nozares attīstībai, un tajā noteiktais transporta politikas attīstības mērķis līdz 2027. gadam ir integrēta transporta sistēma, kas nodrošina drošu, efektīvu, pieejamu, piekļūstamu, viedu un ilgtspējīgu mobilitāti, veicina valsts ekonomisko izaugsmi, reģionālo attīstību un nodrošina virzību uz klimatneitrālu ekonomiku.

Mērķis noteikts saskaņā ar vienu no *Eiropas zaļā kursa* elementiem – paātrināt pāreju uz ilgtspējīgu un viedu mobilitāti. Tāpat TAP2027 ir saskaņots ar citiem nacionāla līmeņa politikas dokumentiem: Latvijas stratēģiju klimatneitralitātes sasniegšanai līdz 2050. gadam, Gaisa piesārņojuma samazināšanas rīcības plānu 2020. - 2030. gadam, Nacionālo enerģētikas un klimata plānu 2021. - 2030. gadam (turpmāk – NEKP 2030), Reģionālās politikas pamatnostādņem 2021. - 2027. gadam, Latvijas pielāgošanās klimata pārmaiņām plānu laika posmam līdz 2030. gadam un citiem.

TAP2027 ir analizēta esošā situācija transporta nozarē, kā rezultātā ir noteikti galvenie izaicinājumi transporta politikā līdz 2027. gadam. TAP2027 īstenošanas plānā ir norādīti rīcības virzieni un konkrēti uzdevumi un pasākumi. Uzdevumi vērsti uz to, lai uzlabotu drošu, ērtu, pieejamu un piekļūstamu, uzticamu mobilitāti cilvēkiem un kravām, kā arī, lai attīstītu energoefektīvus, komodālus pārvadājumus un efektīvus, gudrus, ilgtspējīgus risinājumus transporta un loģistikas pakalpojumu attīstībai, ietverot klimatnoturīgas infrastruktūras attīstību.

Tikai valsts pārvaldes institūcijām, plānošanas reģioniem un pašvaldībām sadarbojoties un savstarpēji koordinējot savas darbības jau attīstības plānošanas dokumentu izstrādes posmā, iespējams sasniegt definētos mērķus. Līdz ar to, lai virzītos uz TAP2027 mērķi un Eiropas zaļā kursa uzstādījumiem, svarīgi, lai arī plānošanas reģioni un pašvaldības plānotu un īstenotu pasākumus reģionālajā un vietējā līmenī, ņemot vērā nacionālā līmeņa politikas plānošanas dokumentos izvirzītos mērķus un pasākumus, kas vērsti uz mērķu sasniegšanu.

Kā vienu no saskarsmes punktiem var norādīt mobilitātes punktu attīstību visā Latvijas teritorijā, kur neatkarīgi no mobilitātes punkta atrašanās vietas, tā galvenais uzdevums ir



## SIA Eiropas dzelzceļa līnijas



SIA EIROPAS DZELZCEĻA LĪNIJAS | Reģ. Nr. LV401330030705  
Gegobi iela 3, Rīga, LV-1050 | +371 66667242 | [edi@edzl.lv](mailto:edi@edzl.lv) | [www.edzl.lv](http://www.edzl.lv)

Rīgā 08.12.2021. Nr.2.4.N/2021-1249

Kekavas novada pašvaldība  
E-pasts: [novads@kekava.lv](mailto:novads@kekava.lv)

Informācijai:

LR Satiksmes ministrija

E-pasts: [satiksmes.ministrja@sam.gov.lv](mailto:satiksmes.ministrja@sam.gov.lv)

Par Kekavas novada ilgtspējīgās attīstības stratēģijas  
līdz 2030.gadam un Kekavas novada attīstības programmas  
2021.–2027.gadam 1.redakcijām

SIA "Eiropas dzelzceļa līnijas" (turpmāk - EDzL) ir saņēmusi Kekavas novada pašvaldības 07.11.2021. vēstuli Nr.B1-7.1/21/2773, kurā lūgts izvērtēt publiskai apspriešanai nodotās Kekavas novada ilgtspējīgās attīstības stratēģijas līdz 2030.gadam aktualizācijas 1.redakciju, Kekavas novada Attīstības programmas 2021.-2027.gadam projektu, Vides pārskata projekta un, sniegt atzinumu par iepriekš norādītajiem dokumentiem.

EDzL ir izvērtējusi saņemtos dokumentus un kopumā tos vērtē atzinīgi, taču lūdz pašvaldību Kekavas novada ilgtspējīgās attīstības stratēģijas līdz 2030.gadam 1.redakciju papildināt ar šādu informāciju:

- ar aprakstu par iecerēto novada kopīgo mobilitātes vīziju, kurā tiktu izvērtēta multimodālā integrācija gan novada, gan reģiona tvērumā - pilsētu un novadu sabiedriskais transports – valsts sabiedriskais transports, ar uzsvāri uz Rail Baltica dzelzceļu kā sabiedriskā transporta mugurkaulu. Iespējams paredzot arī izstrādāt novada ilgtspējīgas mobilitātes stratēģisko redzējumu, kurā būtu laicīgi izvērtēti un ietverti pamatoti priekšlikumi par multimodāla sabiedriskā transporta tīkla attīstību un saistītās mikromobilitātes infrastruktūras izveidi;
  - pie Telpiskās attīstības perspektīvas sadaļas ar precizējumu par Kekavas novadā plānotajām divām Rail Baltica reģionālajām stacijām jeb mobilitātes punktiem – gan pie Kekavas, gan pie Baldones, norādot to precīzo novietojumu un paredzot to sasaisti ar vietējās nozīmes attīstības teritorijām, kā arī savienojumiem ar pilsētām;
  - ar aprakstu un precizētu grafisku shēmu par kravu un industriālajām loģistikas teritorijām, kas varētu tikt saistītas ar Rail Baltica attīstību, un kurās pamatoti no pašvaldības puses ir izvērtētas iespējas dzelzceļa pievedceļa pieslēgumu izveidei industriālām/ražošanas teritorijām, lai nākotnē varētu attīstīt un nodrošināt kravu pārvadājumus.
- Savukārt, Kekavas novada attīstības programmas 2021.–2027.gadam projektu lūdzam papildināt ar plašāku redzējumu par:

- reģionālas un vietējas vai pilsētas nozīmes mobilitātes punktu attīstību nākotnē ar plašākiem pakalpojumu centriem tajos paredzot veloceļu/zaļo ceļu savienojumus;



## Latvijas Ģeotelpiskās informācijas aģentūra



Latvijas Ģeotelpiskās informācijas aģentūra

O. Vācieša iela 43, Rīga, LV-1004, tālr. 28655590, e-pasts: [paists@lgia.gov.lv](mailto:paists@lgia.gov.lv), [www.lgia.gov.lv](http://www.lgia.gov.lv)

Rīgā

09.12.2021. Nr. 910/7/1-14

Uz 09.12.2021. Nr. 910/7/1-14

Ķekavas novada pašvaldība

[novads@kekava.lv](mailto:novads@kekava.lv)

### **Par nosacījumu sniegšanu**

Atbildot uz Ķekavas novada pašvaldības 2021. gada 17. novembra vēstuli Nr. 1-7.1/21/2773 "Par Ķekavas novada Ilgtspējīgas attīstības stratēģijas, Attīstības programmas un Vides pārskata projektu publisko apspriešanu", Latvijas Ģeotelpiskās informācijas aģentūra (turpmāk - Aģentūra) sniedz sekojošus nosacījumus:

1. Nepieciešams ievērot normatīvo aktu prasības attiecībā uz ģeotelpisko informāciju, kas izmantojama Ķekavas novada Attīstības programmas 2021.-2027. gadam projekta redakcijas realizācijai attiecībā uz grafiskās daļas izstrādi:
  - 1.1. Atbilstoši Ķekavas novada domes pieņemtajam lēmumiem un uzdevumiem, un atbilstoši Ministru kabineta 2014. gada 14. oktobra noteikumu Nr. 628 "Noteikumi par pašvaldību teritorijas attīstības plānošanas dokumentiem" (turpmāk - Noteikumi) 7. punktam pašvaldības teritorijas plānojuma izstrādei jāizmanto topogrāfisko pamatni atbilstoši nepieciešamajam mērogam. Kā palīgmateriālu var izmantot pieejamo Aģentūras uzturēto ortofotokarti.  
  
Informējam, ka Ģeotelpisko pamatdatu informācijas sistēmā, kuras pārzinis ir Aģentūra, Ķekavas novada teritorijai ir pieejama no 2017. līdz 2019. gadam sagatavotā topogrāfiskā karte mērogā 1:10 000 un ortofotokarte ar 0,25 m izšķirtspēju, kas sagatavota no 2020. gada aerofotografēšanas materiāliem.
  - 1.2. Atbilstoši Noteikumu 57. punktam un saskaņā ar 59. punktu plānošanas dokumentu izstrādātājam jānodrošina institūcijas izsniegto datu nemainību, par nepieciešamajām izmaiņām informējot un saskaņojot tās ar datu turētāju.
2. Atbilstoši Noteikumu 6. punktam Ķekavas novada Attīstības programmas 2021.-2027. gadam projekta redakcijas grafiskās daļas materiālus noformē, ievērojot normatīvajos aktos par dokumentu noformēšanu noteiktās prasības, norādot koordinātu sistēmu, koordinātu tīklu, kartes nosaukumu, kartes pamatnes mēroga un izdrukas mēroga noteiktību (ja tas atšķiras no kartes pamatnes mēroga), lietotos apzīmējumus ar



## SIA Rīgas ūdens



Rīgā

Dokumenta datums ir

elektroniskās parakstīšanas datums.

Nr.

skaiti nevienotaiņā datnē.

Kekavas novada pašvaldībai  
novads@kekava.lv

**Par Kekavas novada Ilgtspējīgas attīstības  
stratēģiju līdz 2030.gadam, Attīstības  
programmu 2021.-2027.gadam un Vides  
pārskatu**

Izvērtējot sabiedriskā apspriešanā esošos Kekavas novada plānošanas dokumentu projektus - Ilgtspējīgas attīstības stratēģiju līdz 2030.gadam, Attīstības programmu 2021.-2027.gadam un Vides pārskatu, sniedzam sekojošus komentārus.

*Ilgtspējīgas attīstības stratēģijā līdz 2030.gadam nodaļas 4.7.Kekavas novada sadarbības teritorijas sadaļā Sadarbība ar Rīgas pilsētu lūdzam detalizēti aprakstīt esošo un nepieciešamo sadarbību ūdenssaimniecības jomā.*

*Vides pārskatā, atbilstoši Daugavas upju baseinu apgabala apsaimniekošanas plāna un plūdu riska pārvaldības plāna 2022.-2027.gadam projektam, nodaļā 5.7.Virszemes ūdeņi būtu jāiekļauj informāciju par to, ka Latvijā ir tikai viens dzeramā ūdens ieguvei izmantojamais virszemes ūdens avots – Rīgas HES ūdenskrātuve, kas atrodas Daugavas upju baseinu apgabalā. Kekavas novada Rīgas HES daļā atrodas SIA "Rīgas ūdens" ūdens ņemšanas sūkņu stacija "Daugava-1", kurai ir noteiktas virszemes dzeramā ūdens ieguves vietas aizsargjoslas un jānodrošina normatīvos aktos noteiktā aizsardzība pret ūdens piesārņošanu. Šī sūkņu stacija pa diviem DN1200mm maģistrālajiem ūdensvadiem sūknē ūdeni cauri Kekavas novadam uz Rīgu. Plānojot apbūvi Kekavas novadā šo maģistrālo ūdensvadu tuvumā ir jāprecizē ūdensvadu atrašanās vieta un to aizsargjoslu novietojums. Arī Ilgtspējīgas attīstības stratēģijā līdz 2030.gadam nodaļas 4.7.Kekavas novada sadarbības teritorijas sadaļā Kopīgās intereses un sadarbība ar kaimiņu teritorijām un nozarēm, kur minēts kanalizācijas spiedvads ar pieslēgumu pie Rīgas attīrīšanas ietaisēm, dzeramā ūdens ņemšanas vietas un to aizsardzība, ir jāmin arī SIA "Rīgas ūdens" centralizētie ūdensvada tīkli Kekavas novadā.*

*Vides pārskata nodaļas 6.1.Komunālo pakalpojumu pieejamība sadaļā Notekūdeņu apsaimniekošana, kur minēts, ka 98% no SIA "Kekavas nami" apkalpes zonā savāktajiem kanalizācijas notekūdeņiem pa spiedvadu transportē uz SIA "Rīgas ūdens" notekūdeņu attīrīšanas iekārtām, būtu jāprecizē, ka notekūdeņi tiek transportēti uz SIA "Rīgas ūdens" centralizēto kanalizācijas tīklu, kuri tiek tālāk novadīti uz Rīgas notekūdeņu bioloģisko attīrīšanas staciju "Daugavgrīva". Jāpapildina arī ar informāciju par plānoto Kekavas novada notekūdeņu apjoma pieaugumu, un to, ka var būt ierobežota papildus notekūdeņu novadīšana Rīgas centralizētajā kanalizācijas sistēmā, jo jau šobrīd ir novērojama Rīgas notekūdeņu bioloģisko attīrīšanas stacijas "Daugavgrīva" periodiska hidrauliskā pārslodze intensīvu nokrišņu laikā un piesārņojošo vielu pārslodze. Tāpat SIA "Rīgas ūdens" ir jāpārvērtē Rīgas centralizēto kanalizācijas tīklu un sūkņu staciju kapacitātes pietiekamība. Šobrīd SIA "Rīgas ūdens" izstrādā vidēja termiņa darbības stratēģiju no 2022.gada līdz 2024.gadam, kur plāno iekļaut notekūdeņu*

ŠIS DOKUMENTS IR ELEKTRONISKI PARAKSTĪTS AR DROŠU ELEKTRONISKO PARAKSTU UN SATUR LAIKA ZĪMOGU

SIA „Rīgas ūdens”

Vienotais reģistrācijas Nr.40103023035

Zgājnie Aina Maltrova bu.Mīlā 1, Rīga, LV-1495, Latvija

Vienotais informatīvais tālrunis 8000 2122

tālrunis: 67088553, fakss: 67329917, e-pasts: office@rigasudens.lv

www.rigasudens.lv



VSIA Latvijas Valsts ceļi

**From:** Kekavas novada pašvaldība  
**Sent:** Thu, 9 Dec 2021 09:19:45 +0200  
**To:** dvs.novads@kekava.lv  
**Subject:** Par Ķekavas novada Ilgtspējīgas attīstības stratēģijas, Attīstības programmas un Vides pārskata projektu publisko apspriešanu (1-15158; 1-15274)

---

**From:** Laura Kerija <Laura.Kerija@lvceli.lv>  
**Sent:** Wednesday, December 8, 2021 11:25 AM  
**To:** novads@kekava.lv  
**Cc:** Santa Vaivode <Santa.Vaivode@lvceli.lv>; Dace Bērziņa <Dace.Berzina@lvceli.lv>; Zanda Jaunsproģe <Zanda.Jaunsproge@sam.gov.lv>  
**Subject:** Par Ķekavas novada Ilgtspējīgas attīstības stratēģijas, Attīstības programmas un Vides pārskata projektu publisko apspriešanu (1-15158; 1-15274)

Labdien!

Saskaņā ar Ķekavas novada pašvaldības 22.11.2021. vēstuli Nr. 1-7.1/21/2773 "Par Ķekavas novada Ilgtspējīgas attīstības stratēģijas, Attīstības programmas un Vides pārskata projektu publisko apspriešanu", VSIA "Latvijas Valsts ceļi" savas kompetences ietvaros ir izskatījusi Ķekavas novada attīstības stratēģiju, Attīstības programmu 2021. – 2027. gadam un Vides pārskatu, un norāda sekojošo:

1. Pašreizējās situācijas raksturojums: 94. lpp. - tekstā labot uz VSIA "Latvijas Valsts ceļi".
2. Attīstības programmas Rīcības plāns: 19.lpp. RV3.1. Uzdevuma 3.1.1 pie Finanšu resursiem un avotiem norādīti VSIA "Latvijas Valsts ceļi". Norādām, ka Pašvaldību attīstības plānošanas dokumentos valsts autoceļu pārvaldītājs nevar tikt nosaukts kā finanšu resursu piešķirējs pašvaldību ceļu un ielu atjaunošanai.
3. Vides pārskata kopsavilkums un Vides pārskats: visur tekstā labot uz VSIA "Latvijas Valsts ceļi".  
Vides pārskats: 68.lpp. – precizēt autoceļa E67 VIA Baltica nosaukumu;  
78.lpp. – 9.2. sadaļā "Nacionālie vides aizsardzības mērķi" ir noteikta vides aizsardzības mērķu sasaiste ar NAP2027 (atsauce uz NAP2027). savukārt tekstā sīkāk tiek aprakstīts NAP2020 nevis NAP2027.

Laura Kerija  
Stratēģijas daļa  
Attīstības plānošanas inženiere  
Valsts sabiedrība ar ierobežotu atbildību  
"Latvijas Valsts ceļi"

Tel. +371 67028247  
[www.lvceli.lv](http://www.lvceli.lv)  
Gogoļa iela 3, Rīga  
LV-1050







AS GASO



Akciju sabiedrība "Gaso"  
Vienības reģ. Nr. 4020310892  
Vaļņņu iela 20, Rīga, LV-1009  
tālr. 155, info@gaso.lv, www.gaso.lv

Rīgā  
Datums skatāms laika zīmogā Nr.15.1-1/5074  
Uz 17.11.2021. Nr. 1-7.1/21/2773

Ķekavas novada pašvaldībai  
Gaišmas iela 19 k-9, Ķekava, Ķekavas pagasts,  
Ķekavas novads, LV-2123  
novads@kekava.lv

Atzinums Ķekavas novada Ilgtspējīgas attīstības stratēģijas,  
Attīstības programmas un Vides pārskata projektu

Atbildot uz Jūsu 2021. gada 17. novembra elektronisko vēstuli par *Ķekavas novada Ilgtspējīgas attīstības stratēģijas (turpmāk – Stratēģija), Attīstības programmas (turpmāk - Programma) un Vides pārskata projektu (turpmāk- Pārskats)* akciju sabiedrība „Gaso” informē, ka iepazīmisies ar izstrādāto Stratēģiju, Programmu un Pārskatu. **Izsakām šādus iebildumus un ierosinājumus:**

- Izskatot plānojuma „3.6.5. Gāzes apgāde”, konstatēts, ka pielauta konceptuāla kļūda.

- 1.1. Ķekavas novada teritoriju šķērso augstā spiediena līdz 1,6 MPa gāzesvads ar vairākiem atzariem un gāzes regulēšanas punktiem (GRP), skapjveida gāzes regulēšanas punktiem (SGRP), kā arī ir
  - 1.2. gāzesvadi ar spiedienu līdz 0.6 MPa;
  - 1.3. gāzesvadi ar spiedienu līdz 0.4 MPa;
  - 1.4. gāzesvadi ar spiedienu līdz 0.01 MPa;
  - 1.5. gāzesvadi ar spiedienu līdz 0.005 MPa;
  - 1.6. gāzesvadu iekārtas.

Tekstā mainīt no AS “Latvijas Gāze” uz AS “Gaso”, piemēram, AS “Gaso” turpina plašus gazifikācijas darbus Ķekavas novadā.

Grafiskajā informācijā – nomainīt “magistrālais gāzesvads” uz “Sadales gāzesvads”

Ņemot vērā iepriekšminētos iebildumus, lūdzam veikt labojumus Stratēģijā, Programmā un Pārskatā un iesniegt atkārtotai izvērtēšanai.

Komerpcilnvarnieks  
Gāzapgādes attīstības departamenta  
Perspektīvās attīstības daļas vadītājs

Uldis Kocers

DOKUMENTS PARAKSĪTĪTS AR DROŠU ELEKTRONISKO PARAKSTU UN SATUR LAIKA ZĪMOGU

Roberts Kuplovs-Oginskis 67369955  
Roberts.Kuplovs-Oginskis@gaso.lv



## Ugunsdzēsības un glābšanas dienests



Valsts ugunsdzēsības un glābšanas dienests

RĪGAS REĢIŅONA PARVALDE

Jampils iela 13, Rīga, LV-1002; tālr.: 67209650, e-pasts: rrp@vugd.gov.lv, www.vugd.gov.lv

Rīgā

09.12.2021. Nr.22/8-1.6.1/2170

Ķekavas novada pašvaldība  
e-pasts: novads@kekava.lv

Uz 22.11.2021. Nr.1.7/21/2773

Par Ķekavas novada Ilgtspējas attīstības  
stratēģijas, Attīstības programmas un  
Vides pārskata projektu publisku apspriešanu

Valsts ugunsdzēsības un glābšanas dienesta (turpmāk – VUGD) Rīgas reģiona pārvalde (turpmāk – Pārvalde) saņēma Jūsu sniegto informāciju par Ķekavas novada Ilgtspējas attīstības stratēģijas, Attīstības programmas un Vides pārskata projektu nodošanu publiskai apspriešanai.

Sakarā ar to, ka pašreizējā plānojumu izstrādes stadijā tie nesatur informāciju par jaunu būvju būvniecību vai esošu būvju pārbūvi, atjaunošanu, restaurāciju, novietošanu un lietošanas veida maiņu, kur būtu nepieciešama ugunsdrošības prasību risinājumu ievērošana, Pārvaldei nav priekšlikumi un ierosinājumi par Ķekavas novada Ilgtspējas attīstības stratēģijas, Attīstības programmas un Vides pārskata projektiem.

Priekšnieks  
pulkvedis

A. Vasiļevskis

Ozoliņa, 67209679  
kristiana.ozolina@vugd.gov.lv

DOKUMENTS PARAKSTĪTS AR DROŠU ELEKTRONISKO PARAKSTU UN SATUR  
LAIKA ZĪMOGU



Nacionālā kultūras mantojuma pārvalde

Mazā Pils iela 19, Rīga, LV - 1050, tālr. 67229272, e-pasts [pasts@amantojums.lv](mailto:pasts@amantojums.lv), [www.nkmp.gov.lv](http://www.nkmp.gov.lv)

Rīgā

16.12.2021. Nr.05-06/6669  
Uz 22.11.2021. Nr. 1-7.1/21/2773  
(Reģistrēts 22.11.2021. Nr. 10024/2021)

**Ķekavas novada pašvaldība**  
(Reģ. Nr. 90000048491)  
[novads@kekava.lv](mailto:novads@kekava.lv)

Atzinums par Ķekavas novada Ilgtspējīgas attīstības stratēģijas  
līdz 2030. gadam, Attīstības programmas 2021.-2027.gadam un  
Vides pārskata projektiem

Nacionālā kultūras mantojuma pārvalde (turpmāk – Pārvalde) ir saņēmusi iesniegumu ar lūgumu sniegt atzinumu par Ķekavas novada Ilgtspējīgas attīstības stratēģijas līdz 2030. gadam, Ķekavas novada attīstības programmas 2021. – 2027.gadam un Vides pārskata 1.redakciju saskaņā ar Ministru kabineta 14.10.2014. noteikumu Nr.628 “Noteikumi par pašvaldību teritorijas attīstības plānošanas dokumentiem” 60.punktu.

Pārvalde valsts vienotajā ģeotelpiskās informācijas portālā [www.geolatvija.lv](http://www.geolatvija.lv) ir iepazīsies ar Ķekavas novada Ilgtspējīgas attīstības stratēģijas līdz 2030. gadam (turpmāk - Attīstības stratēģija), Ķekavas novada attīstības programmas 2021. – 2027.gadam (Attīstības programma) un Vides pārskata 1.redakciju.

Izvērtējot Attīstības stratēģiju un Attīstības programmu konstatēts, ka dokumentos īpaša uzmanība veltīta Ķekavas novada kultūras mantojumam:

- Pašreizējās situācijas raksturojumā attiecībā uz kultūras pieminekļiem norādīts, ka novadā ir deviņi valsts nozīmes arheoloģiskie pieminekļi, trīs valsts nozīmes arhitektūras pieminekļi un trīs valsts nozīmes vēstures pieminekļi.
- Attīstības stratēģijā novada kultūras mantojums ir norādīts kā viens no Ķekavas novada attīstības unikālajiem punktiem, kam ir *nozīme visas valsts vēsturē un nacionālajā apziņā, kas var kļūt par ievērojamu līdzekļu piesaistītāju, veidojot kultūras programmas Eiropas Savienības kultūrtelpā un izmantojot ES līdzfinansējumu.*
- Novada turpmākajai attīstībai izvirzīti četri stratēģiskie mērķi, no kuriem kā pirmais ir *Dabas telpa* (Dabas un kultūras mantojuma resursu līdzsvarota un ilgtspējīga apsaimniekošana).



Pašvaldības



RĪGAS DOMES PILSĒTAS ATTĪSTĪBAS DEPARTAMENTS

Amatu iela 4, Rīga, LV-1050, tālrunis 67105800, e-pasts: pad@riga.lv

Rīgā

14.12.2021 Nr. DA-21-14500-nd

Uz 17.11.2021. Nr. 1-7.1/21/2773

Ķekavas novada pašvaldībai  
novads@kekava.lv

Par Ķekavas novada Ilgtspējīgas attīstības  
stratēģijas, Attīstības programmas un Vides  
pārskata projektu

Rīgas valstspilsētas pašvaldībā (turpmāk – Pašvaldība) ir saņemta Ķekavas novada pašvaldības vēstule Nr. 1-7.1/21/2773 (reģistrēta Pašvaldībā 22.11.2021. Nr. DA-21-14179-sd), ar kuru pašvaldība tiek informēta par Ķekavas novada Ilgtspējīgas attīstības stratēģijas, Attīstības programmas un Vides pārskata projekta publisko apspriešanu, tostarp aicinot sniegt priekšlikumus vai ierosinājumus minēto dokumentu pilnveidei.

Rīgas domes Pilsētas attīstības departaments (turpmāk – Departaments), kā kompetentais nozares departaments, ir iepazinies ar publiskajai apspriešanai nodotajiem dokumentiem un atzinīgi novērtē izstrādāto Ķekavas novada Ilgtspējīgas attīstības stratēģiju līdz 2030. gadam (turpmāk – Stratēģija) un Ķekavas novada Attīstības programmu 2021.–2027. gadam (turpmāk – Attīstības programma), kuros ir respektēti Pašvaldības sniegtie priekšlikumi galvenajiem sadarbības virzieniem mobilitātes un rekreācijas jomās, tai skaitā Attīstības programmas mērķos, Rīcības un Investīciju plānos iekļauti konkrēti tuvākajos gados īstenojami pasākumi, kā, piemēram, mobilitātes punktu attīstība, rīcība “Veikt pārrunas ar SIA “Rīgas satiksme” par sabiedriskā transporta maršrutu pagarināšanu Ķekavas novada teritorijā”, projekts “Reģionāla mēroga veloinfrastruktūras izveide virziena (V6) Rīga – Baldone posmā Rīga (pilsētas robeža) – Ķekava (Ķekavas novads) un Ķekavas – Daugmales virziens (P85)”, kā arī rekreācijai nozīmīgas darbības, piemēram, Baložu mežaparka izveide, kā arī citas rīcības attiecībā uz rekreācijas maršrutiem, peldvietu u.c. ūdensmalu infrastruktūras un atpūtas vietu tīklojumu apkārt Daugavai.

Atbildot uz Ķekavas novada pašvaldības aicinājumu sniegt ierosinājumus dokumentu pilnveidei, Departaments lūdz izvērtēt sekojošu pašvaldībai aktuālu jautājumu ietveršānu Stratēģijā un Attīstības programmā:

- Vispārīga norāde: Administratīvo teritoriju un apdzīvoto vietu likuma 4. panta pirmajā daļā noteikts, ka Latvijas Republiku iedala valstspilsētas pašvaldību un novadu pašvaldību administratīvajās teritorijās, savukārt likuma pielikuma 6. punktā ir noteikta administratīvā teritorija – Rīgas valstspilsētas pašvaldība. Tādējādi atbilstoši likuma pielikuma 6. punktam Pašvaldības nosaukums ir “Rīgas valstspilsētas pašvaldība”. Aicinām veikt izmaiņas Ķekavas novada plānošanas dokumentos.
- Ķekavas novada ilgtspējīgas attīstības stratēģijā līdz 2030. gadam sadaļā “Sadarbība ar Rīgas pilsētu plānota” aicinām precizēt otro punktu “Kopējo resursu efektivitātes nodrošināšanai

ŠIS DOKUMENTS IR ELEKTRONISKI PARAKSTĪTS AR DROŠU ELEKTRONISKO PARAKSTU 14.12.2021.  
UN SATUR LAIKA ZĪMOGU



**OGRES NOVADA PAŠVALDĪBA**

Reģ.Nr.9000024455, Brīvības iela 33, Ogre, Ogres nov., LV-5001  
tālrunis 65071160, e-pasts: [ogredome@ogresnovads.lv](mailto:ogredome@ogresnovads.lv), [www.ogresnovads.lv](http://www.ogresnovads.lv)

Ogrē

Dokumenta datums ir tā elektroniskās  
parakstīšanas datums  
Nr. 2-5.1/3916  
Uz 17.11.2021. Nr. 1-7.1/21/2773

**Ķekavas novada pašvaldība**  
[novads@kekava.lv](mailto:novads@kekava.lv)

**Par Ķekavas novada Ilgtspējīgas attīstības stratēģijas,  
Attīstības programmas un Vides pārskata  
projektu publisko apspriešanu**

Ogres novada pašvaldība ir iepazīsies ar Ķekavas novada Ilgtspējīgas attīstības stratēģijas līdz 2030.gadam projektu, Ķekavas novada Attīstības programmas 2021.-2027.gadam projektu un Vides pārskata projektu. Ogres novada pašvaldībai nav iebildumu pret minēto teritorijas attīstības plānošanas dokumentu turpmāko virzību.

Izpilddirektors

Pēteris Špakovskis

**ŠIS DOKUMENTS IR ELEKTRONISKI PARAKSTĪTS AR DROŠU  
ELEKTRONISKO PARAKSTU UN SATUR LAIKA ZĪMOGU**

Benita Šteina  
65053733  
[benita.steina@ogresnovads.lv](mailto:benita.steina@ogresnovads.lv)



**SALASPILS NOVADA DOME**

Reģ.Nr.90000024008, Līvzemes iela 8, Salaspils, Salaspils novads, LV-2169, tālr. 67981010  
e-pasts: dome@salaspils.lv, www.salaspils.lv

14.12.2021. Nr.ADM/1-18.2/21/4036  
Uz 18.11.2021 Nr. 1-7.1/21/2773

**ĶEKAVAS NOVADA PAŠVALDĪBA**  
Gaismas iela 19 k-9  
Ķekava, Ķekavas pag., Ķekavas nov., LV-2123

*Atzinums par teritorijas attīstības plānošanas dokumentiem*

Salaspils novada pašvaldība atbildot uz Ķekavas novada pašvaldības 2021. gada 17. novembra vēstuli Nr. 1-7.1/21/2773 informē, ka ir izskatījusi Ķekavas novada Ilgtspējīgas attīstības stratēģijas līdz 2030.gadam un Ķekavas novada attīstības programmas 2021.-2027.gadam 1.redakciju, kā arī šo abu plānošanas dokumentu Vides pārskata projektu. Ņemot vērā to, ka izstrādājot augstāk minētos teritorijas plānošanas dokumentos ir ņemti vērā Salaspils novada pašvaldības 2021. gada 27. aprīļa vēstulē Nr. ADM/1-18.2/21/1046 sniegtie priekšlikumi, sniedzam atzinumu bez iebildumiem.

Izpilddirektore

Silvija Puriņa

Guntars Anders  
26443513  
67981060

Šis dokuments ir parakstīts ar drošu elektronisko parakstu un satur laika zīmogu



## BAUSKAS NOVADA PAŠVALDĪBA

Reģ.Nr. 90009116223, Uzvaras iela 1, Bauska, Bauskas nov., LV-3901  
tālr. 63922238, e-pasts: dome@bauska.lv, www.bauska.lv

Bauskā

25.11.2021. Nr. BNA/2021/3-14.1/2207/N  
Uz 18.11.2021 Nr. 1-7.1/21/2773

**Ķekavas novada pašvaldība**

Paziņošanai e-adresē

### **Par Ķekavas novada Ilgtspējīgas attīstības stratēģijas, Attīstības programmas un Vides pārskata projektu atzinuma sniegšanu**

Bauskas novada pašvaldība ir izskatījusi Jūsu 2021. gada 22. novembra vēstuli "Par Ķekavas novada Ilgtspējīgas attīstības stratēģijas, Attīstības programmas un Vides pārskata projektu publisko apspriešanu" un paskaidro tālāk minēto.

Bauskas novada pašvaldība atzinīgi novērtē Ķekavas novada stratēģijas un attīstības programmas izstrādē iestrādātās funkcionālās saites, kuras iezīmē vairākas sadarbības jomas arī ar Bauskas novada pašvaldības teritoriju:

- kopīgu novadu tūrisma piedāvājumu izstrāde;
- publisko ūdeņu pārvaldības praktiskās aktivitātes vides aizsardzības un publisko resursu pieejamības nodrošināšanai;
- sadarbības aktivitātes un pasākumi uzņēmējdarbības un vides aizsardzības procesu veicināšanai;
- sadarbības veidošana kopīgu drošības pasākumu ieviešanai;
- efektīvas un kvalitatīvas transporta sistēmas veidošana.

Sadarbības jomas varētu tikt īstenotas kopprojekta un/vai citu sadarbības formu veidā, kas aktivizētu teritorijas potenciālu.

Ievērojot iepriekšminēto, Bauskas novada pašvaldība sniedz pozitīvu atzinumu izstrādātajiem Ķekavas novada Ilgtspējīgas attīstības stratēģijas, Attīstības programmas un Vides pārskata projektiem.

Vienlaikus informējam, ka Bauskas novada dome 2021. gada 28. oktobrī pieņēma lēmumu (prot. Nr. 6, 14.p.) „Par Bauskas novada attīstības stratēģijas un Bauskas novada attīstības programmas 2021. – 2027. gadam I redakcijas projekta nodošanu publiskajai apspriešanai”.

Publiskās apspriešanas termiņš noteikts no 2021. gada 5. novembra līdz 2021. gada 5. decembrim.

Ar Bauskas novada ilgtermiņa attīstības stratēģijas un Attīstības programmas 2021.-2027. gadam I redakcijas projekta materiāliem var iepazīties Valsts vienotajā ģeotelpiskās informācijas portālā <https://geolatvija.lv/geo/tapis> sadaļā „Teritorijas attīstības plānošana”.

Domes priekšsēdētāja vietnieks

Aivars Mačeks

Platonova  
63963972

Šis dokuments ir parakstīts ar drošu elektronisko parakstu un satur laika zīmogu



ATZINUMI PAR 2.REDAKCIJU  
RĪGAS PLĀNOŠANAS REĢIONS

Rīgā 25.05.2022. Nr. 8.3.2/2022/122/N  
Uz 02.05.2022. Nr. 1-7.1/22/1098

Ķekavas novada pašvaldība  
Paziņošanai eAdresē

kopija: [iveta.zalite@kekava.lv](mailto:iveta.zalite@kekava.lv)

*Par atzinuma sniegšanu Ķekavas novada Ilgtspējīgas attīstības stratēģijas 2030. gadam un Attīstības programmas 2021.-2027. gadam precizētajiem projektiem*

Rīgas plānošanas reģions (turpmāk – RPR) informē, ka ir saņēmis Ķekavas novada pašvaldības 02.05.2022. vēstuli Nr. 1-7.1/22/1098, ar ko pašvaldība informē RPR, ka 13.04.2022. dome ir pieņēmusi lēmumu Nr. 20 “Par aktualizētās Ķekavas novada Ilgtspējīgas attīstības stratēģijas līdz 2030.gadam precizētā projekta, Ķekavas novada Attīstības programmas 2021.-2027.gadam precizētā projekta un Vides pārskata precizētā projekta nodošanu publiskajai apspriešanai” un lūdz atbilstoši kompetencei sniegt atzinumu. RPR ir iepazinies ar izstrādāto dokumenta projektu, izvērtējis iesniegtos un publicētos materiālus un sagatavojis atzinumu.

Aktualizētais Ķekavas novada Ilgtspējīgas attīstības stratēģijas 2030. gadam (turpmāk – novada IAS) un Attīstības programmas (turpmāk – novada AP) projekts ir izvērtēts atbilstoši vērtēšanas kritērijiem par pašvaldības ilgtspējīgas attīstības stratēģijas un attīstības programmas atbilstību RPR teritorijas attīstības plānošanas dokumentiem un normatīvajos aktos noteiktajām prasībām, kā arī atbilstoši aktualizētajai kārtībai, kādā Rīgas plānošanas reģions izvērtē vietējo pašvaldību ilgtspējīgas attīstības stratēģijas un attīstības programmas (apstiprināta 28.05.2021. RPR Attīstības padomē).

Novada IAS ir aktualizēts atbilstoši spēkā esošo Latvijas Republikas normatīvo aktu prasībām un hierarhiski augstākiem nacionāla un reģionāla līmeņa ilgtermiņa un vidēja termiņa teritorijas attīstības plānošanas dokumentiem. Pamatojoties uz pieņemto Administratīvo teritoriju un apdzīvoto vietu likumu (stājas spēkā 23.06.2020.), Ķekavas novada administratīvajā teritorijā ietilpst sešas teritoriālās vienības – Baldones pagasts, Daugmales pagasts, Ķekavas pagasts, Ķekavas pilsēta (no 01.07.2022.) Baldones pilsēta un Baložu pilsēta. Ķekavas novada Ilgtspējīgas attīstības stratēģija 2030. gadam ir apvienotā novada ilgtermiņa teritorijas attīstības plānošanas dokuments, kas kalpo par pamatu novada ilgtspējīgai un vienotai attīstībai.





Novada IAS ir aktualizēta atbilstoši noteiktajai attīstības plānošanas sistēmai un atbilstoši kārtībai, kādā Rīgas plānošanas reģions izvērtē vietējo pašvaldību Ilgtspējīgas attīstības stratēģijas. Dokuments aktualizēts atbilstoši nacionāla līmeņa attīstības plānošanas dokumentā – Latvijas ilgtspējīgas attīstības stratēģijā līdz 2030.gadam noteiktiem ilgtermiņa attīstības mērķiem un prioritātēm. Stratēģija atbilst reģionāla līmeņa teritorijas attīstības plānošanas dokumentiem – RPR ilgtspējīgas attīstības stratēģijai 2014.-2030.gadam, kā arī aktualizācijas procesā ir ņemts vērā Rīcības plāns Rīgas metropoles areāla attīstībai.

Novada AP projekts ir izstrādāts saskaņā ar Latvijas Republikā spēkā esošo normatīvo aktu prasībām un hierarhiski augstākiem nacionāla un reģionāla līmeņa ilgtermiņa un vidēja termiņa attīstības plānošanas dokumentiem. Izstrādājot novada AP projektu, ir veikta Ķekavas novada rīcības virzienu saskaņotības analīze ar Nacionālā Attīstības plānā 2021.-2027.gadam izvirzītiem rīcības virzieniem, kā arī ar RPR Attīstības programmas vidēja termiņa tematiskajām prioritātēm. Novada AP projekta izstrāde veikta, ņemot vērā Rīcības plānu Rīgas metropoles areāla attīstībai.

Novada IAS strukturēta sešās daļās: *Plānošanas ietvars Ķekavas novada ilgtspējīgai attīstībai, Stratēģiskā daļa, Telpiskās attīstības perspektīva, Ķekavas novada attīstības scenāriji, Stratēģijas sasaiste ar citiem plānošanas dokumentiem, Ilgtspējīgas attīstības stratēģijas uzraudzība un novērtēšana*. Plānošanas dokuments – novada AP projekts strukturēts četros sējumos – *Stratēģiskā daļa, Rīcību plāns, Investīciju plāns, Uzraudzība un novērtēšanas kārtība*, kā arī ietver Pašreizējās situācijas raksturojumu, Pārskatu par sabiedrības līdzdalības pasākumiem un Vides pārskatu.

Izstrādājot novada IAS, pašvaldība nav lūgusi RPR sniegt informāciju un nosacījumus, tomēr dokumenta aktualizācijas procesā pašvaldība konsultējusies ar RPR un iesaistījusi RPR pārstāvjus. Atzinīgi vērtējama novada IAS aplūkotās sadarbības teritorijas ar kaimiņu teritorijām, kas dod iespēju novadu uzlūkot plašākā mērogā. Novada IAS ir aktualizēta piešķirot dokumentam mūsdienīgu identitāti, atbilstoši, Ķekavas novada simbolikai. Vienlaikus īpaši izceļamas *Telpiskās attīstības perspektīva* sadaļā izstrādātās kartes, kurās atainotā informācija ir viegli nolasāma. Vērtējot novada IAS un AP projektu, ir nolasāmi dokumentos veiktie precizējumi, atbilstoši RPR sniegtajiem atzinumiem 15.11.2021 Nr. 8.1.2/2021/295/N un 8.1.2/2021/296/N un RPR kritēriju izpildes tabulā\* norādītajiem komentāriem.

Vēršam uzmanību un saglabājam ieteikumu, īstenojot novada IAS sekot saskaņotībai ar citiem plānošanas dokumentiem, ņemt vērā aktuālās tendences un principus ilgtspējīgai teritoriju attīstībai, tostarp Eiropas “Zaļo kursu”, kas ierosināts kā jaunā Eiropas Savienības (ES) izaugsmes stratēģija, ar mērķi ES pārveidot par klimatneitrālu, taisnīgu un pārticīgu sabiedrību ar mūsdienīgu, resursefektīvu un konkurētspējīgu ekonomiku.

RPR atbalsta izstrādātās Ķekavas novada pašvaldības Ilgtspējīgas attīstības stratēģijas 2030. gadam un Attīstības programmas 2021. – 2027. gadam redakcijas



apstiprināšanu. Vienlaikus lūdzam ņemt vērā RPR un kaimiņu pašvaldību izteiktos ieteikumus dokumenta iespējamai pilnveidei, precizēšanai pirms attīstības programmas gala redakcijas apstiprināšanas domes sēdē. Pateicamies par līdzšinējo sadarbību RPR ilgtspējīgas attīstības stratēģijas 2014.-2030.gadam aktualizācijas un RPR Attīstības programmas 2021.-2027.gadam izstrādes darba grupās, aicinām turpināt aktīvo iesaisti un nodrošināt izstrādes procesā esošo teritorijas attīstības plānošanas dokumentu saskaņotību.

Pielikumā:

- Kritēriju izpildes vērtējums par pašvaldības ilgtspējīgas attīstības stratēģijas atbilstību Rīgas plānošanas reģiona teritorijas attīstības plānošanas dokumentiem un normatīvajos aktos noteiktajām prasībām – uz 4 lapām.
- Kritēriju izpildes vērtējums par pašvaldības attīstības programmas atbilstību Rīgas plānošanas reģiona teritorijas attīstības plānošanas dokumentiem un normatīvajos aktos noteiktajām prasībām – uz 5 lapām.

Administrācijas vadītājs  
Rantiņš

Edgars

K.Potapova  
katrina.potapova@rpr.gov.lv

ŠIS DOKUMENTS IR ELEKTRONISKI PARAKSTĪTS AR DROŠU ELEKTRONISKO  
PARAKSTU UN SATUR LAIKA ZĪMOGU

1.pielikums Rīgas plānošanas reģiona  
2021.gada 28.maija kārtībai „Kārtība, kādā  
Rīgas plānošanas reģions izvērtē vietējo  
pašvaldību ilgtspējīgas attīstības stratēģijas  
un attīstības programmas”

**KRITĒRIJU IZPILDES VĒRTĒJUMS PAR PAŠVALDĪBAS ILGTSPĒJĪGAS  
ATTĪSTĪBAS STRATĒĢIJAS ATBILSTĪBU RĪGAS PLĀNOŠANAS REĢIONA  
TERITORIJAS ATTĪSTĪBAS PLĀNOŠANAS DOKUMENTIEM UN NORMATĪVAJOS  
AKTOS NOTEIKTAJĀM PRASĪBĀM**

Pašvaldības ilgtspējīgas attīstības stratēģijas nosaukums: *Ķekavas novada Ilgtspējīgas  
attīstības stratēģija 2030. gadam*

Pašvaldības ilgtspējīgas attīstības stratēģijas iesniegšanas datums: 02.05.2022.

Aizpildīšanas datums: 10.05.2022.

N. p. k.	Kritērijs	Pants/ punkts normatīvajos aktos	Atzīme par izpildi (jā / nē / daļēji)	Komentārs (par atbilstību kritērijiem un nepieciešamie uzlabojumi)
1.	Pašvaldības ilgtspējīgas attīstības stratēģija (turpmāk – IAS) ir izstrādāta atbilstoši noteiktajai attīstības plānošanas sistēmai (Attīstības plānošanas sistēmas likuma 8. pants un 9.panta 4.daļa, Teritorijas attīstības plānošanas likuma 5.pants, MK noteikumu Nr.628 „Noteikumi par pašvaldību teritorijas attīstības plānošanas dokumentiem” 18.punkts)			



Pārskats par sabiedrības līdzdalības pasākumiem

<u>1.1.</u>	<i>IAS ir izstrādāta / aktualizēta ilgtermiņam (līdz 25 gadiem)</i>	<i>APSL 8.pants</i>	Jā	Ķekavas ilgtspējīgas attīstības stratēģija 2030. gadam (turpmāk IAS) ir aktualizēta 9 gadu periodam.
<u>1.2.</u>	<i>IAS ir izstrādāta / aktualizēta, ievērojot hierarhiski augstāka nacionāla līmeņa attīstības plānošanas dokumentā - Latvijas ilgtspējīgas attīstības stratēģijā līdz 2030.gadam noteiktos ilgtermiņa attīstības mērķus un prioritātes</i>	<i>APSL 9.panta 4.daļa; TAPL 5.pants; MKN 628 18.punkts</i>	Jā	IAS ir aktualizēts ievērojot hierarhiski augstāka nacionāla līmeņa attīstības plānošanas dokumentos noteiktos ilgtermiņa attīstības mērķus un prioritātes.
<u>1.3.</u>	<i>IAS ir izstrādāta / aktualizēta saskaņā ar Rīgas plānošanas reģiona teritorijas attīstības plānošanas dokumentos noteiktajiem ilgtermiņa attīstības mērķiem un prioritātēm</i>	<i>APSL 9.panta 4.daļa; TAPL 5.pants; MKN 628 18.punkts</i>	Jā	IAS ir izstrādāta saskaņā ar Rīgas plānošanas reģiona teritorijas attīstības plānošanas dokumentos noteiktajiem ilgtermiņa attīstības mērķiem un prioritātēm.
<b>2. IAS ietver šādas sadaļas</b> (Teritorijas attīstības plānošanas likuma 21.panta 1.daļa, MK noteikumu Nr.628 „Noteikumi par pašvaldību teritorijas attīstības plānošanas dokumentiem” 3.1.nodaļas 19.1. un 19.2.punkts)				
<u>2.1.</u>	<i>Stratēģiskā daļa</i>	<i>MKN 628 19.1.punkts</i>	Jā	IAS strukturēta 7 daļās, kā trešā iekļauta “ <i>Stratēģiskā daļa</i> ”, kurā sniegts pašvaldības ilgtermiņa attīstības redzējums
<u>2.2.</u>	<i>Telpiskās attīstības perspektīva</i>	<i>TAPL 21.panta 1. daļa; MKN 628 19.2.punkts</i>	Jā	Kā ceturrtā nodaļa iekļauta “ <i>Telpiskās attīstības perspektīva</i> ”
<b>3. Stratēģiskā daļa</b> (Teritorijas attīstības plānošanas likuma 21.panta 1.daļa, MK noteikumu Nr.628 „Noteikumi par pašvaldību teritorijas attīstības plānošanas dokumentiem” 3.1.nodaļas 19.1.punkts)				
<u>3.1.</u>	<i>Stratēģiskajā daļā ir ietverts ilgtermiņa attīstības redzējums (vīzija), stratēģiskie mērķi un attīstības prioritātes</i>	<i>TAPL 21.panta 1.daļa; MKN 628 19.1.punkts</i>	Jā	IAS Stratēģiskajā daļā ir ietverts pašvaldības ilgtermiņa redzējums (vīzija), stratēģiskie mērķi, ilgtermiņa prioritātes
<u>3.2.</u>	<i>Stratēģiskajā daļā ir ietverta teritorijas specializācija</i>	<i>MKN 628 19.1.punkts</i>	Jā	IAS Stratēģiskajā daļā ir ietverta pašvaldības Ekonomiskās attīstības specializācija, trīs galvenie specializācijas virzieni
<b>4. Telpiskās attīstības perspektīva</b> (Teritorijas attīstības plānošanas likuma 21.panta 2.daļa, MK noteikumu Nr.628 „Noteikumi par pašvaldību teritorijas attīstības plānošanas dokumentiem” 3.1.nodaļas 20.punkts)				
<u>4.1.</u>	<i>Telpiskās attīstības perspektīvā ir aprakstīta un grafiski attēlota teritorijas perspektīvā telpiskā struktūra</i>	<i>MKN 628 20.punkts</i>	Jā	IAS Telpiskās attīstības perspektīva nosaka novada teritorijas telpiskās struktūras vēlamās izmaiņas uz 2030.gadu, izvērtējot teritorijas novietojumu un



				kaimiņos piegulošās teritorijas, lai nodrošinātu efektīvu teritorijas izmantošanu, kas veicina ekonomisko attīstību, kvalitatīvas dzīves vides veidošanu katram indivīdam un sabiedrībai kopumā, kas tiek papildināts ar shematisku informāciju
<u>4.2.</u>	<i>Telpiskās attīstības perspektīvā ir ietverta apdzīvojuma struktūra un priekšlikumi attīstības centru izvietojumam</i>	<i>TAPL 21.panta 2.daļa; MKN 628 20.1.punkts</i>	Jā	Telpiskās attīstības perspektīvā ir ietverta sadaļa <i>Apdzīvojuma telpiskā struktūra</i> , kurā ir identificētas piecas plānošanas telpas – <i>Urbānā, Centra, Kultūrvēsturiskā, Rekreācijas un Lauku telpa</i> , kas tiek plašāk raksturota un papildināta ar grafisko materiālu
<u>4.3.</u>	<i>Telpiskās attīstības perspektīvā ir ietverta dabas teritoriju telpiskā struktūra</i>	<i>TAPL 21.panta 2.daļa; MKN 628 20.2.punkts</i>	Jā	Telpiskās attīstības perspektīvā ir ietverta sadaļa <i>Dabas un kultūrvēsturisko teritoriju telpiskā struktūra un attīstības vadlīnijas</i> kā arī ir noteikti priekšlikumi piecu plānošanas telpu pozīcijās
<u>4.4.</u>	<i>Telpiskās attīstības perspektīvā ir ietverti galvenie transporta koridori un infrastruktūra (valsts galvenie un reģionālie autoceļi, dzelzceļi, ostas, lidostas, maģistrālie inženierkomunikāciju tīkli un līdzīgi objekti)</i>	<i>TAPL 21.panta 2.daļa; MKN 628 20.3.punkts</i>	Jā	Telpiskās attīstības perspektīvā ir ietverta sadaļa <i>Galvenie transporta koridori, inženiertīklu infrastruktūra, attīstības vadlīnijas</i> , kurā ir norādīti 6 elementi, kas viedo transporta infrastruktūru novadā.
<u>4.5.</u>	<i>Telpiskās attīstības perspektīvā ir ietvertas kultūrvēsturiski nozīmīgās teritorijas, ainaviski vērtīgās teritorijas un citas īpašās teritorijas</i>	<i>TAPL 21.panta 2.daļa; MKN 628 20.4.punkts</i>	Jā	Telpiskās attīstības perspektīvā nav nodalīta sadaļa par kultūrvēsturiski nozīmīgām teritorijām, ainaviski vērtīgām un citām īpašām teritorijām. Šī sadaļa ir integrēta zem sadaļas <i>Dabas un kultūrvēsturisko teritoriju telpiskā struktūra un attīstības vadlīnijas</i> .
<u>4.6.</u>	<i>Telpiskās attīstības perspektīvā ir ietvertas prioritāri attīstāmās teritorijas</i>	<i>TAPL 21.panta 2.daļa; MKN 628 20.5.punkts</i>	Jā	Telpiskās attīstības perspektīvā ir ietverta sadaļa <i>Ķekavas novada prioritāri attīstāmās teritorijas</i>
<u>4.7.</u>	<i>Telpiskās attīstības perspektīvā ir noteiktas teritoriju attīstības vadlīnijas</i>	<i>TAPL 21.panta 2.daļa</i>	Jā	Teritorijas attīstības vadlīnijas ir iekļautas katrā norādītajā telpiskā struktūras sadaļā
<b>5. Sabiedrības līdzdalība IAS izstrādē</b> (Teritorijas attīstības plānošanas likuma 4.pants, MK 25.08.2009. noteikumi Nr.970 „Sabiedrības līdzdalības kārtība attīstības plānošanas procesā” 13. un 14.punkts, MK noteikumu Nr.628 „Noteikumi par pašvaldību teritorijas attīstības plānošanas dokumentiem” 67. un 69.punkts)				



Pārskats par sabiedrības līdzdalības pasākumiem

5.1.	IAS izstrādes / aktualizācijas procesā ir notikusi dokumenta publiskā apspriešana, kuras termiņš nav mazāks par četrām nedēļām (atkārtotas publiskās apspriešanas termiņš nav mazāks par trīs nedēļām. Pašvaldība ir informējusi Rīgas plānošanas reģionu par atzinuma nepieciešamību.	MKN 628 67. un 69.punkts	Jā	Ķekavas novada pašvaldība ar 02.05.2022 vēstuli Nr. 1-7.1/22/1098 informējusi, ka š.g. 13. aprīlī Ķekavas novada pašvaldības dome ir pieņēmusi lēmumu Nr. 20 "Par aktualizētās Ķekavas novada Ilgtspējīgas attīstības stratēģijas līdz 2030.gadam precizētā projekta, Ķekavas novada Attīstības programmas 2021.-2027.gadam precizētā projekta un Vides pārskata precizētā projekta nodošanu publiskajai apspriešanai" uz laiku no 2022.gada 26. līdz 25. aprīlim
5.2.	Pašvaldības mājaslapā sadaļā „Sabiedrības līdzdalība” ievietots paziņojums par līdzdalības procesu atbilstoši normatīvajiem aktiem par kārtību, kādā iestādes ievieto informāciju internetā	MKN 970 13.punkts	Jā	Informācija par IAS izstrādi un <a href="#">sabiedrības iesaistes</a> pasākumiem pieejama pašvaldības tīmekļa vietnē <a href="http://www.kekava.lv">www.kekava.lv</a> → Sabiedrība → Sabiedrības līdzdalība → Ķekavas novada Ilgtspējīgas attīstības stratēģijas 2030.gadam izstrāde
5.3	IAS un visi pašvaldības lēmumi, kas saistīti ar plānošanas dokumenta izstrādi / aktualizāciju un apstiprināšanu ir ievietoti Teritorijas attīstības plānošanas informācijas sistēmā un pieejami Latvijas Vienotajā ģeotelpiskās informācijas portālā <a href="http://www.geolatvija.lv">www.geolatvija.lv</a> , sadaļā "Teritorijas attīstības plānošana"	MKN 392 18.punkts MKN 628 3.punkts	Jā	Latvijas Vienotajā ģeotelpiskās informācijas portālā <a href="http://www.geolatvija.lv">www.geolatvija.lv</a> , sadaļā "Teritorijas attīstības plānošana" ir ievietoti visi pašvaldības lēmumi, kas saistīti ar plānošanas dokumenta izstrādi un dokumenta projekts: <a href="https://geolatvija.lv/geo/tapis#document_19095">https://geolatvija.lv/geo/tapis#document_19095</a>
<b>6. Rīgas metropoles areāla prioritāšu un risinājumu, attīstības vajadzību un ieguldījumu virzienu ievērošana ("Rīcības plāns Rīgas metropoles areāla attīstībai") (Apstiprināts, RPRAP 2020.gada 10.janvārī)</b>				
6.1	IAS izstrādē ir ņemts vērā Rīgas plānošanas reģiona izstrādātais "Rīcības plāns Rīgas metropoles areāla attīstībai" (Apstiprināts, RPRAP 2020.gada 10.janvārī)	-	Jā	IAS aktualizācijā ir ņemts vērā Rīgas plānošanas reģiona izstrādātais "Rīcības plāns Rīgas metropoles areāla attīstībai"

Tabulā lietotie saīsinājumi:

APSL	08.05.2008. Attīstības plānošanas sistēmas likums
IAS	Pašvaldības ilgtspējīgas attīstības stratēģija
MKN 392	08.07.2014. Ministru kabineta noteikumi Nr.392 „Teritorijas attīstības plānošanas informācijas sistēmas noteikumi”



MKN 628	14.10.2014. Ministru kabineta noteikumi Nr.628 „Noteikumi par pašvaldību teritorijas attīstības plānošanas dokumentiem”
MKN 970	25.08.2009. Ministru kabineta noteikumi Nr.970 „Sabiedrības līdzdalības kārtība attīstības plānošanas procesā”
RAL	21.03.2002. Reģionālās attīstības likums
TAPL	13.10.2011. Teritorijas attīstības plānošanas likums
RPRAP	Rīgas plānošanas reģiona Attīstības padome

2. pielikums Rīgas plānošanas reģiona 2021.gada 28.maija kārtībai „Kārtība, kādā Rīgas plānošanas reģions izvērtē vietējo pašvaldību ilgtspējīgas attīstības stratēģijas un attīstības programmas”

**KRITĒRIJU IZPILDES VĒRTĒJUMS PAR PAŠVALDĪBAS ATTĪSTĪBAS PROGRAMMAS ATBILSTĪBU RĪGAS PLĀNOŠANAS REĢIONA TERITORIJAS ATTĪSTĪBAS PLĀNOŠANAS DOKUMENTIEM UN NORMATĪVAJOS AKTOS NOTEIKTAJĀM PRASĪBĀM**

**Pašvaldības attīstības programmas nosaukums:** *Ķekavas Attīstības programma 2021. – 2027. gadam*

**Pašvaldības attīstības programmas iesniegšanas datums:** 02.05.2022.

**Aizpildīšanas datums:** 12.05.2022.

N. p. k.	Kritērijs	Pants/punkts normatīvajos aktos	Atzīme par izpildi (jā / nē / daļēji)	Komentārs (par atbilstību kritērijam un nepieciešamie uzlabojumi)
<b>1. Pašvaldības attīstības programma (turpmāk – AP) ir izstrādāta / aktualizēta, atbilstoši noteiktajai attīstības plānošanas sistēmai</b> (Attīstības plānošanas sistēmas likuma 8. un 9.pants, Teritorijas attīstības plānošanas likuma 5.pants un 22.panta 1.daļa, MK noteikumu Nr.628 „Noteikumi par pašvaldību teritorijas attīstības plānošanas dokumentiem” 4. un 21.punkts)				
<u>1.1.</u>	<i>AP ir izstrādāta / aktualizēta vidējam termiņam (līdz 7 gadiem)</i>	<i>APSL 8.pants</i>	Jā	Ķekavas novada attīstības programma 2021. – 2027. gadam (turpmāk AP) ir izstrādāta vidējam termiņam, līdz 7 gadiem.
<u>1.2.</u>	<i>AP ir izstrādāta / aktualizēta saskaņā ar hierarhiski augstākiem nacionāla līmeņa attīstības plānošanas dokumentiem - Latvijas ilgtspējīgas attīstības stratēģiju līdz 2030.gadam un Latvijas Nacionālo attīstības plānu 2021. – 2027.gadam</i>	<i>APSL 9.panta 4.daļa; TAPL 22.panta 1.punkts; MKN 628 21.punkts</i>	Jā	AP ir izstrādāta saskaņā ar augstākiem nacionāla līmeņa attīstības plānošanas dokumentiem.
<u>1.3.</u>	<i>AP ir izstrādāta / aktualizēta saskaņā ar Rīgas plānošanas reģiona teritorijas attīstības plānošanas dokumentiem</i>	<i>APSL 9.panta 3.daļa; TAPL 22.panta 1.daļa;</i>	Jā	AP ir izstrādāta saskaņā ar Rīgas plānošanas reģiona teritorijas attīstības plānošanas dokumentiem.



		<i>MKN 628 21.punkts</i>		
<u>1.4.</u>	<i>AP ir izstrādāta / aktualizēta saskaņā ar pašvaldības ilgtermiņa attīstības stratēģijā noteiktajiem ilgtermiņa stratēģiskajiem mērķiem un prioritātēm</i>	<i>APSL 9.panta 4.daļa; TAPL 22.panta 1.daļa; MKN 628 21.punkts</i>	Jā	AP ir izstrādāta saskaņā ar Ķekavas novada Ilgtspējīgas attīstības stratēģijā noteiktajiem ilgtermiņa stratēģiskajiem mērķiem un prioritātēm.
<u>1.5.</u>	<i>AP ir izstrādāta / aktualizēta saskaņā ar blakus esošo pašvaldību teritorijas attīstības plānošanas dokumentiem</i>	<i>TAPL 22.panta 1.daļa; MKN 628 21.punkts</i>	Jā	AP ir veikts saskaņotības vērtējums ar blakus esošo teritoriju attīstības plānošanas dokumentiem.
<u>1.6.</u>	<i>AP izstrādāta, balstoties uz aktualizētu pašreizējās situācijas raksturojumu, kas apkopots atsevišķā sējumā</i>	<i>MKN 628 4.punkts</i>	Jā	AP ir izstrādāts pašreizējās situācijas raksturojums atsevišķā sējumā.
<b>2. AP ietver šādas sadaļas</b> (Teritorijas attīstības plānošanas likuma 22.panta 2.daļa, MK noteikumu Nr.628 „Noteikumi par pašvaldību teritorijas attīstības plānošanas dokumentiem” 3.2.nodaļa)				
<u>2.1.</u>	<i>Stratēģiskā daļa, kurā ietvertas vidēja termiņa attīstības prioritātes un rīcības virzieni</i>	<i>MKN 628 22.1.punkts</i>	Jā	AP <i>Stratēģiskā daļa</i> ietver 4 vidēja termiņa attīstības prioritātes un tām pakārtotus rīcības virzienus.
<u>2.2.</u>	<i>Rīcības un investīciju plāns</i>	<i>TAPL 22.panta 2.daļa; MKN 628 22.2.punkts</i>	Jā	AP ietver rīcības un investīciju plānu atsevišķos sējumos: <i>Rīcību plāns</i> un <i>Investīciju plāns 2022. – 2024. gadam</i> . Lūgums novada AP un tā daļās labot nosaukumu sadaļai “ <i>Rīcību plāns</i> ” uz “ <i>Rīcības plāns</i> ”!
<u>2.3.</u>	<i>Īstenošanas uzraudzības un novērtēšanas kārtība</i>	<i>MKN 628 22.3.punkts</i>	Jā	AP <i>Īstenošanas uzraudzības un novērtēšanas kārtība</i> ir izstrādāta atsevišķā sējumā.
<u>2.4.</u>	<i>Informācija par attīstības programmas izstrādi</i>	<i>TAPL 22.panta 2.daļa</i>	Jā	Informācija par AP izstrādi ir iekļauta Stratēģiskās daļas <i>Ievadā</i> .
<b>3. Rīcības plāns</b> (Attīstības plānošanas sistēmas likums 8.pants, Teritorijas attīstības plānošanas likuma 22.panta 2.daļa, MK noteikumu Nr.628 „Noteikumi par pašvaldību teritorijas attīstības plānošanas dokumentiem” 3.2.nodaļa 22.2. un 23.punkts)				
<u>3.1.</u>	<i>Rīcības plāns ir izstrādāts ne mazāk kā triju gadu periodam</i>	<i>APSL 8.pants; MKN 628 22.2.punkts</i>	Jā	Izstrādātais Rīcības plāns ir izstrādāts ne mazāk kā triju gadu periodam. Lūgums novada attīstības programmā un tās daļā labot nosaukumu sadaļai “ <i>Rīcību plāns</i> ” uz



				<b>“Rīcības plāns”</b>
<u>3.2.</u>	<i>Rīcības plānā ir noteiktas plānotās darbības un to īstenošanas termiņi</i>	<i>MKN 628 23.1.punkts</i>	Jā	Rīcības plānā ir noteiktas plānotās darbības kā <i>“Darbības”</i> un to īstenošanas termiņi norādot <i>“Ieviešanas periods”</i> .
<u>3.3.</u>	<i>Rīcības plānā ir norādīti atbildīgie par rīcības plānā ietvertu darbību īstenošanu</i>	<i>MKN 628 23.2.punkts</i>	Jā	Rīcības plānā ir norādīti atbildīgie kā <i>“Atbildīgie par īstenošanu”</i> par rīcības plānā ietvertu darbību īstenošanu.
<u>3.4.</u>	<i>Rīcības plānā ir iekļauti plānoto darbību īstenošanas avoti</i>	<i>TAPL 22.panta 2.daļa; MKN 628 23.3.punkts</i>	Jā	Rīcības plānā ir norādīti plānoto darbību īstenošanas avoti kā <i>“Finanšu resursi un avoti”</i> .
<u>3.5.</u>	<i>Rīcības plānā ir iekļauti plānoto darbību rezultāti</i>	<i>TAPL 22.panta 2.daļa; MKN 628 23.4.punkts</i>	Jā	Rīcības plānā ir iekļauti plānoto darbību rezultāti kā <i>“Iznākuma rezultatīvie rādītāji”</i> .
<b>4. Investīciju plāns</b> (Attīstības plānošanas sistēmas likums 8.pants, Teritorijas attīstības plānošanas likuma 22.panta 2.daļa, MK noteikumu Nr.628 „Noteikumi par pašvaldību teritorijas attīstības plānošanas dokumentiem” 2.2.nodaļa 22.2. un 24.punkts)				
<u>4.1.</u>	<i>Investīciju plāns ir izstrādāts ne mazāk kā triju gadu periodam</i>	<i>APSL 8.pants; MKN 628 22.2.punkts</i>	Jā	Investīciju plāns ir izstrādāts periodam no 2022. – 2024. gadam.
<u>4.2.</u>	<i>Investīciju plānā ir iekļauti plānotie investīciju projekti un to īstenošanas termiņi</i>	<i>MKN 628 24.1.punkts</i>	Jā	Investīciju plānā ietvertie investīciju projekti ir iekļauti ailē <i>“Projekta ideja (nosaukums)”</i> un to īstenošanas termiņš ir sadalīts pa gadiem <i>“2022”, “2023”, “2024”, “Turpmākie gadi”</i> .
<u>4.3.</u>	<i>Investīciju plānā ir iekļauti atbildīgie par investīciju projektu īstenošanu</i>	<i>MKN 628 24.2.punkts</i>	Jā	Investīciju plānā ir iekļauti atbildīgie jomas pārstāvji par projektu īstenošanu norādot <i>“Atbildīgie par projektu īstenošanu (sadarbības partneri)”</i> .
<u>4.4.</u>	<i>Investīciju plānā ir iekļauts indikatīvais plānoto investīciju projektu īstenošanai nepieciešamā finansējuma apjoms un avoti</i>	<i>MKN 628 24.3.punkts</i>	Jā	Investīciju plānā ir iekļauts indikatīvais plānoto investīciju projektu īstenošanai nepieciešamā finansējuma apjoms un avoti ailē <i>“Indikatīvā summa EUR (ar PVN)”</i> un <i>“Finanšu avoti,</i>



Pārskats par sabiedrības līdzdalības pasākumiem



				EUR”
4.5.	Investīciju plānā ir iekļauti sasniedzamie rezultāti	MKN 628 24.4.punkts	Jā	Investīciju plāna ailē “Projekta plānotie darbības rezultāti” ir iekļauti sasniedzamie rezultāti.
<b>5. AP īstenošanas uzraudzība</b> (Teritorijas attīstības plānošanas likuma 12.panta 3.daļa un 22.panta 2.daļa un MK noteikumu Nr.628 „Noteikumi par pašvaldību teritorijas attīstības plānošanas dokumentiem” 22.3. un 25.punkts)				
5.1.	AP īstenošanas un uzraudzības kārtībā ir noteikti rezultatīvie rādītāji	MKN 628 22.3.punkts	Jā	AP sadaļā “Attīstības programmas īstenošanas uzraudzība un novērtēšana” ir noteikti AP īstenošanas un uzraudzības rezultatīvie rādītāji.
5.2.	AP īstenošanas un uzraudzības kārtībā ir noteikts uzraudzības pārskatu sniegšanas biežums un saturs atbilstoši normatīvo aktu prasībām	MKN 628 22.3.punkts	Jā	AP īstenošanas un uzraudzības kārtībā ir noteikts uzraudzības pārskatu sniegšanas biežums un saturs.
5.3.	Uzraudzības pārskatā par AP īstenošanas rezultātiem ir paredzēts ietvert informāciju par veiktajām aktivitātēm, rezultatīvo rādītāju izmaiņām, secinājumiem un ieteikumiem turpmākajai rīcībai	MKN 628 25.punkts	Jā	Uzraudzības pārskatā par AP īstenošanas rezultātiem ir paredzēts ietvert informāciju par veiktajām aktivitātēm, rezultatīvo rādītāju izmaiņām, secinājumiem un ieteikumiem turpmākajai rīcībai.
5.4.	Uzraudzības pārskatā ir paredzēts ietvert informāciju par atbilstību ilgtspējīgas attīstības stratēģijā izvirzītajiem mērķiem	MKN 628 25.punkts	Jā	Uzraudzības pārskatā ir paredzēts ietvert informāciju par atbilstību ilgtspējīgas attīstības stratēģijā izvirzītajiem mērķiem.
<b>6. Sabiedrības līdzdalība AP izstrādē</b> (Teritorijas attīstības plānošanas likuma 4.pants, MK 25.08.2009. noteikumi Nr.970 „Sabiedrības līdzdalības kārtība attīstības plānošanas procesā” 13. un 14.punkts, MK noteikumu Nr.628 „Noteikumi par pašvaldību teritorijas attīstības plānošanas dokumentiem” 67. un 69.punkts, „Kārtība, kādā RPR izvērtē pašvaldību ilgtspējīgas attīstības stratēģijas un attīstības programmas” 10.punkts)				
6.1.	AP izstrādes / aktualizācijas procesā ir notikusi dokumenta publiskā apspriešana, kuras termiņš nav mazāks par četrām nedēļām (atkārtotas publiskās apspriešanas termiņš nav mazāks par trīs nedēļām. Pašvaldība ir informējusi Rīgas plānošanas reģionu par atzinuma nepieciešamību.	MKN 628 67. un 69.punkts	Jā	Ķekavas novada pašvaldība ar 02.05.2022 vēstuli Nr. 1-7.1/22/1098 informējusi, ka š.g. 13. aprīlī Ķekavas novada pašvaldības dome ir pieņēmusi lēmumu Nr. 20 “Par aktualizētās Ķekavas novada Ilgtspējīgas attīstības stratēģijas līdz 2030.gadam precizētā projekta, Ķekavas novada Attīstības programmas 2021.-2027.gadam precizētā projekta un Vides pārskata precizētā projekta nodošanu publiskajai apspriešanai” uz laiku no 2022.gada 26. līdz 25. aprīlim
6.2.	Pašvaldības mājaslapā sadaļā „Sabiedrības līdzdalība” ievietots	MKN 970 13.punkts	Jā	Pašvaldības mājas lapas sadaļā “Sabiedrība” → “Sabiedrības



Pārskats par sabiedrības līdzdalības pasākumiem

	<i>paziņojums par līdzdalības procesu atbilstoši normatīvajiem aktiem par kārtību, kādā iestādes ievieto informāciju internetā</i>			<i>līdzdalība</i> ” ir ievietota informācija par sabiedrības līdzdalības pasākumiem kā arī sadaļā “Attīstība” → “Attīstības stratēģija un programma” ir ievietots paziņojums par iespēju piedalīties AP publiskās apspriešanas sanāsmē - <a href="https://kekava.lv/pub/index.php?id=150&amp;gid=1&amp;lid=16654">https://kekava.lv/pub/index.php?id=150&amp;gid=1&amp;lid=16654</a>
6.3	<i>AP un visi pašvaldības lēmumi, kas saistīti ar plānošanas dokumenta izstrādi un apstiprināšanu ir ievietoti Teritorijas attīstības plānošanas informācijas sistēmā un pieejami Latvijas Vienotajā ģeotelpiskās informācijas portālā <a href="http://www.geolatvija.lv">www.geolatvija.lv</a>, sadaļā “Teritorijas attīstības plānošana”</i>	<i>MKN 392 18.punkts MKN 628 3.punkts</i>	Jā	Informācija par AP izstrādi, publisko apspriešanu un novada AP izstrādes darba plāns pieejams pašvaldības tīmekļa vietnē <a href="http://www.kekava.lv">www.kekava.lv</a> sadaļā “Attīstība” -> “Attīstības stratēģija un programma”, kā arī Valsts vienotā ģeotelpiskās informācijas portālā (Ģeoportālā) - <a href="https://geolatvija.lv/geo/tapis#document_19097">https://geolatvija.lv/geo/tapis#document_19097</a>
6.4.	<i>AP izvērtēšanas procesā ir notikusi AP apspriešana ar RPR un kaimiņu pašvaldībām</i>	<i>Kārtība, kādā RPR izvērtē pašvaldību IAS un AP 10.punkts</i>	Jā	AP izvērtēšanas procesā 03.12.2021. ir notikusi AP apspriešana ar RPR un kaimiņu pašvaldībām.
<b>7. Rīgas metropoles areāla prioritāšu un risinājumu, attīstības vajadzību un ieguldījumu virzienu ievērošana</b> (“Rīcības plāns Rīgas metropoles areāla attīstībai”(Apstiprināts, RPRAP 2020.gada 10.janvārī)				
7.1	<i>AP izstrādē ir ņemts vērā Rīgas plānošanas reģiona izstrādātais “Rīcības plāns Rīgas metropoles areāla attīstībai”(Apstiprināts, RPRAP 2020.gada 10.janvārī)</i>	-	Jā	AP izstrādē ir ņemts vērā RPR izstrādātais Rīcības plāns Rīgas metropoles areāla attīstībai.

Tabulā lietotie saīsinājumi:

AP	Pašvaldības attīstības programma
APSL	08.05.2008. Attīstības plānošanas sistēmas likums
IAS	Pašvaldības ilgtspējīgas attīstības stratēģija
MKN 392	08.07.2014. Ministru kabineta noteikumi Nr.392 „Teritorijas attīstības plānošanas informācijas sistēmas noteikumi”
MKN 628	14.10.2014. Ministru kabineta noteikumi Nr.628 „Noteikumi par pašvaldību teritorijas attīstības plānošanas dokumentiem”
MKN 970	25.08.2009. Ministru kabineta noteikumi Nr.970 „Sabiedrības līdzdalības kārtība attīstības plānošanas procesā”
RAL	21.03.2002. Reģionālās attīstības likums
TAPL	13.10.2011. Teritorijas attīstības plānošanas likums
RPRAP	Rīgas plānošanas reģiona Attīstības padome



Nacionālā kultūras mantojuma pārvalde

Mazā Pils iela 19, Rīga, LV - 1050, tālr. 67229272, e-pasts pasts@mantojums.lv, www.nkmp.gov.lv

18.05.2022. Nr. 05-06/2224  
Uz 02.05.2022. Nr. 1-7.1/22/1097  
(Reģistrēts 02.05.2022. Nr. 03631/2022)

**Ķekavas novada pašvaldība**  
(Reģ. Nr. 90000048491)  
\_DEFAULT@90000048491

*Atzinums par Ķekavas novada Ilgtspējīgas attīstības stratēģijas,  
Attīstības programmas un Vides pārskata precizēto projektu*

Nacionālā kultūras mantojuma pārvalde (turpmāk – Pārvalde) ir izskatījusi 2022. gada 2. maija iesniegumu Nr. 1-7.1/22/1097 ar lūgumu sniegt atzinumu par Ķekavas novada Ilgtspējīgas attīstības stratēģijas līdz 2030. gadam aktualizācijas precizēto projektu, Attīstības programmas 2021. - 2027. gadam precizēto projektu un Stratēģijas un Attīstības programmas stratēģiskās ietekmes uz vidi novērtējuma Vides pārskata precizēto projektu saskaņā ar Ministru kabineta 2014. gada 14. oktobra noteikumu Nr. 628 “Noteikumi par pašvaldību teritorijas attīstības plānošanas dokumentiem” 60. punktu.

Pārvalde atzinīgi vērtē to, ka Ķekavas novada attīstības plānošanas dokumentos pievērsta uzmanību kultūras pieminekļu un kultūras mantojuma saglabāšanai kopumā, un, ņemot vērā, ka norādītie precizējumi ir ievēroti, **Pārvalde sniedz pozitīvu atzinumu par Ķekavas novada Ilgtspējīgas attīstības stratēģijas līdz 2030. gadam, Ķekavas novada attīstības programmas 2021. – 2027. gadam un Vides pārskata precizēto projektu.**

Ar cieņu,  
Pārvaldes vadītāja vietniece

V. Vīksna-Bārbale

(paraksts\*)

*\*Dokuments ir parakstīts ar drošu elektronisko parakstu un satur laika zīmogu.*

E. Lūsēna, 67228503  
egita.lusena@mantojums.lv



## BAUSKAS NOVADA PAŠVALDĪBA

Reģ.Nr. 90009116223, Uzvaras iela 1, Bauska, Bauskas nov., LV-3901  
tālr. 63922238, e-pasts: [pasts@bauska.lv](mailto:pasts@bauska.lv), [www.bauska.lv](http://www.bauska.lv)

Bauskā

12.05.2022.  
Uz 02.05.2022

Nr. BNP/2022/4.7/889/N  
Nr. 1-7.1/22/1097

**Ķekavas novada pašvaldība**  
Paziņošanai e-adresē

### **Par Ķekavas novada Ilgtspējīgas attīstības stratēģijas, Attīstības programmas un Vides pārskata precizēto projektu atzinuma sniegšanu**

Bauskas novada pašvaldība ir izskatījusi un iepazīņusies ar Ķekavas novada Ilgtspējīgas attīstības stratēģijas, Attīstības programmas un Vides pārskata precizēto projektu materiāliem, kas ir pieejami Valsts vienotajā ģeotelpiskās informācijas portālā <https://geolatvija.lv/geo/tapis> sadaļā „Teritorijas attīstības plānošana”. Bauskas novada pašvaldībai nav iebildumu pret minēto teritorijas attīstības plānošanas dokumentu tālāko virzību.

Informējam, ka Bauskas novada dome 2022.gada 28.aprīlī pieņēma lēmumu (protokols Nr.8, 19. p.) „Par Bauskas novada ilgtspējīgas attīstības stratēģijas līdz 2035.gadam, Bauskas novada attīstības programmas no 2022. - 2028. gadam un Vides pārskata apstiprināšanu”.

Domes priekšsēdētāja vietnieks

Aivars Mačeks

D.Platonova  
63963972

Ķekavas novada pašvaldība  
E-pasts: [novads@kekava.lv](mailto:novads@kekava.lv)



SIA EIROPAS DZELZCEĻA LĪNIJAS | Reģ. Nr. LV40103936785  
Gogoļa iela 3, Rīga, LV-1050 | +371 66954242 | edzl@edzl.lv | www.edzl.lv

Rīgā 23.05.2022. Nr.2.4.N/2022-549

Par Ķekavas novada Ilgtspējīgas attīstības stratēģijas līdz 2030.gadam,  
Attīstības programmas 2021.– 2027.gadam un  
Vides pārskata projekta publisko apspriešanu

SIA “Eiropas dzelzceļa līnijas” (turpmāk - EDzL) 03.05.2022. ir saņēmusi Ķekavas novada pašvaldības informatīvo vēstuli Nr. 1-7.1/22/1097, ar lūgumu sniegt priekšlikumus par Ķekavas novada Ilgtspējīgas attīstības stratēģijas līdz 2030.gadam, Attīstības programmas 2021.– 2027.gadam un Vides pārskata projekta aktualizētajām redakcijām, kas tika nodotas atkārtotai publiskai apspriešanai.

Darām zināmu, ka EDzL ir izvērtējusi minētos plānošanas dokumentus un savus priekšlikumus ir nosūtījusi Satiksmes ministrijai vienota atzinuma sagatavošanai un tā nosūtīšanai Ķekavas novada pašvaldībai līdz minēto plānošanas dokumentu publiskās apspriešanas beigām t.i. 2022.gada 25 maijam (ieskaitot).

Infrastrukturās pārvaldības departamenta direktora p.i.

Gusts Ašmanis

Šis dokuments ir parakstīts ar drošu elektronisko parakstu un satur laika zīmogu



## OGRES NOVADA PAŠVALDĪBA

Reģ.Nr.90000024455, Brīvības iela 33, Ogre, Ogres nov., LV-5001  
tālrunis 65071160, e-pasts: ogredome@ogresnovads.lv, www.ogresnovads.lv

Ogrē

Dokumenta datums ir tā elektroniskās  
parakstīšanas datums  
Nr. 2-5.1/1901  
Uz 02.05.2022. Nr. 1-7.1/22/1097

**Ķekavas novada pašvaldība**  
*novads@kekava.lv*

### **Par Ķekavas novada Ilgtspējīgas attīstības stratēģijas, Attīstības programmas un Vides pārskata projektu publisko apspriešanu**

Ogres novada pašvaldība ir iepazinusies ar Ķekavas novada Ilgtspējīgas attīstības stratēģijas līdz 2030.gadam projektu, Ķekavas novada Attīstības programmas 2021.-2027.gadam projektu un Vides pārskata projektu. Ogres novada pašvaldībai nav iebildumu pret minēto teritorijas attīstības plānošanas dokumentu turpmāko virzību.

Izpilddirektors

Pēteris Špakovskis

**ŠIS DOKUMENTS IR ELEKTRONISKI PARAKSTĪTS AR DROŠU  
ELEKTRONISKO PARAKSTU UN SATUR LAIKA ZĪMOGU**

Jevgēnijs Duboks  
25204692  
*jevgenijs.duboks@ogresnovads.lv*

E.Šveica,68806201  
*Elita.sveica@edzl.lv*



## RĪGAS DOMES PILSĒTAS ATTĪSTĪBAS DEPARTAMENTS

Amatu iela 4, Rīga, LV-1050, tālrunis 67105800, e-pasts: pad@riga.lv

Rīgā

24.05.2022 Nr. DA-22-13975-nd

Uz 03.05.2022 Nr. 1-7.1/22/1097

Ķekavas novada pašvaldībai  
novads@kekava.lv

Par Ķekavas novada Ilgtspējīgas attīstības  
stratēģijas, Attīstības programmas un  
Vides pārskata precizēto projektu  
publisko apspriešanu un atzinumu  
sniegšanu

Rīgas domes pilsētas attīstības departaments (turpmāk – Departaments) ir saņēmis Ķekavas novada pašvaldības vēstuli Nr. 1-7.1/22/1097 (Reģistrēta Departamentā 03.05.2022. Nr. DA-22-18050-sd), ar kuru Departaments tiek informēts par aktualizētās Ķekavas novada Ilgtspējīgas attīstības stratēģijas līdz 2030.gadam precizētā projekta (turpmāk tekstā - Stratēģija), Ķekavas novada Attīstības programmas 2021.–2027. gadam precizētā projekta (turpmāk tekstā – Attīstības programma) un Vides pārskata precizētā projekta nodošanu publiskajai apspriešanai, lūdzot arī sniegt priekšlikumus vai ierosinājumus minēto dokumentu pilnveidei.

Departaments ir iepazinies ar publiskajai apspriešanai nodotajiem dokumentiem un lūdz Stratēģijā un Attīstības programmā ietvert sekojošus precizējumus:

- Informējam, ka Rīgas attīstības programma 2022.–2027. gadam (turpmāk tekstā - AP2027) ir apstiprināta ar Rīgas domes šā gada 23. februāra lēmumu Nr. 1284. Dokumenti ir pieejami šeit: <https://www.rdpad.lv/strategija/attistibas-programma-2021-2027/>. Vēršam uzmanību, ka AP2027 kā viens no horizontālajiem virzieniem tiek izcelta Rīgas metropoles areāla sadarbība un attīstība, uzsverot sadarbības stiprināšanu ar Pierīgas pašvaldībām un valsts institūcijām, kas nodrošinātu



kopīgo mērķu sasniegšanu un reģionāla mēroga projektu ieviešanu. Ņemot vērā minēto, aicinām AP2027 integrēt Attīstības programmas Stratēģiskās daļas sadaļā “Ķekavas novada Attīstības programmas 2021-2027 sasaiste ar blakus esošo novadu attīstības plānošanas dokumentiem” un citviet Attīstības programmā.

- Atkārtoti vēršam uzmanību uz to, ka Administratīvo teritoriju un apdzīvoto vietu likuma 4. panta pirmajā daļā noteikts, ka Latvijas Republiku iedala valstspilsētas pašvaldību un novadu pašvaldību administratīvajās teritorijās, savukārt likuma pielikuma 6. punktā ir noteikta administratīvā teritorija – Rīgas valstspilsētas pašvaldība. Tādējādi atbilstoši likuma pielikuma 6. punktam Pašvaldības nosaukums ir “Rīgas valstspilsētas pašvaldība”. Aicinām veikt redakcionālus labojumus Ķekavas novada plānošanas dokumentos.

Direktore

I. Purmale

Jakovele 67105328





Rīgā

Dokumenta datums ir

Nr.

elektroniskās parakstīšanas datums.

skatīt pievienotajā datnē.

Uz 02.05.2022. 1-7.1/22/1097

**Ķekavas novada pašvaldībai**  
novads@kekava.lv

**Atzinums Ķekavas novada Ilgtspējīgas attīstības stratēģijai līdz 2030.gadam,  
Attīstības programmai 2021.-2027.gadam un Vides pārskata precizēto projektu**

**Objekta nosaukums un adrese:** Ķekavas novada Ilgtspējīgas attīstības stratēģijas līdz 2030.gadam, Attīstības programmas 2021.-2027.gadam un Vides pārskata precizēto projektu;

**Pasūtītājs:** Ķekavas novada pašvaldība;

**Izpildītājs:** Sabiedrība ar ierobežotu atbildību „Ķemers Business and Law Company”, reģ.Nr.44103061476 un Vides eksperte Inga Gavena;

**Izskatīšanas rezultāts:** SIA „Rīgas ūdens” ir izskatījusi Ķekavas novada pašvaldības 02.05.2022. vēstuli Nr. 1-7.1/22/1097 par atzinuma saņemšanu Ķekavas novada Ilgtspējīgas attīstības stratēģijai līdz 2030.gadam, Attīstības programmai 2021.-2027.gadam un Vides pārskata precizēto projektu, un tīmekļa vietnēs [https://geolatvija.lv/geo/tapis#document\\_23007](https://geolatvija.lv/geo/tapis#document_23007),

[https://geolatvija.lv/geo/tapis#document\\_23011](https://geolatvija.lv/geo/tapis#document_23011) ievietotos failus, un informē par sekojošo:

1. *Ilgtspējīgas attīstības stratēģijas līdz 2030.gadam* precizētā projekta nodaļas “3.7.Ķekavas novada sadarbības teritorijas” sadaļā “*Kopīgās intereses un sadarbība ar kaimiņu teritorijām un nozarēm*” precizēt teikumu – “*kanalizācijas spiedvads ar pieslēgumu pie Rīgas attīrīšanas ietaisēm...*”, Ķekavas novadam šobrīd nav kanalizācijas spiedvada pieslēguma Rīgas notekūdeņu attīrīšanas ietaisēm, bet ir pieslēgums Rīgas centralizētam kanalizācijas sistēmas tīklam Rīgā, Bauskas ielā pie Jāņa Čakstes gatves un Rīgā, pie Bauskas ielas 207;
2. *Ilgtspējīgas attīstības stratēģijā līdz 2030.gadam* precizētā projekta nodaļas 3.7.Ķekavas novada sadarbības teritorijas sadaļu “*Sadarbība ar Rīgas valstspilsētu plānota*” papildināt ar informāciju par nepieciešamo sadarbību līdz 2030.gadam ūdenssaimniecības jomā. Pretējā gadījumā var spriest, ka Ķekavas novadam sadarbība ūdenssaimniecības jomā ar Rīgas valstspilsētas pašvaldību līdz 2030.gadam nav plānota;
3. *Vides pārskata* sadaļā “5.6.Pazemes ūdeņi” ir aprakstītas pazemes ūdeņu aizsardzības prasības Ķekavas novadā, līdz ar to, nodaļā “5.7.Virszemes ūdeņi” iekļaut informāciju par virszemes ūdeņu aizsargājamo teritoriju – Rīgas valstspilsētas pašvaldības dzeramā ūdens ieguves vietu Ķekavas novadā. Atbilstoši Daugavas upju baseinu apgabalu apsaimniekošanas plānam un plūdu riska pārvaldības plānam 2022.-2027.gadam, kas apstiprināts 2022.gada 19.aprīli, Latvijā ir viens dzeramā ūdens ieguvei izmantojamais virszemes ūdens avots – Rīgas HES ūdenskrātuve, kas atrodas Daugavas upju baseinu apgabalā, t.sk. Ķekavas novadā. Ķekavas novada Rīgas HES ūdenskrātuves daļā atrodas SIA „Rīgas ūdens” ūdens ņemšanas sūkņu stacija “Daugava-1”, kurai ir noteiktas virszemes dzeramā ūdens ieguves vietas aizsargjoslas un jānodrošina normatīvos aktos



4. noteiktā aizsardzība. Šī sūkņu stacija pa diviem DN1200mm maģistrālajiem ūdensvadiem sūknē ūdeni cauri Ķekavas novadam uz Rīgu;
5. Plānojot apbūvi Ķekavas novadā SIA „Rīgas ūdens” maģistrālo ūdensvada tīklu DN 1200 mm un centralizētās kanalizācijas tīkla izlaides DN 1000 mm tuvumā ir jāprecizē to atrašanās vieta un to aizsargjoslu novietojums, pamatojoties uz minēto, *Ilgtspējīgas attīstības stratēģijā līdz 2030.gadam* nodaļā “3.7.Ķekavas novada sadarbības teritorijas sadaļā *Kopīgās intereses un sadarbība ar kaimiņu teritorijām un nozarēm*”, kur minētas dzeramā ūdens ņemšanas vietas un to aizsardzība, papildināt ar SIA „Rīgas ūdens” centralizētiem ūdensvada un kanalizācijas tīkliem Ķekavas novadā un to aizsardzību;
6. *Vides pārskatu* nodaļās “6.1.Komunālo pakalpojumu pieejamība sadaļā *Notekūdeņu apsaimniekošana*” precizēt sekojošus teikumus: “SIA „Ķekavas nami” 98% no apkalpes zonā savāktajiem kanalizācijas notekūdeņiem pa spiedvadu transportē uz SIA „Rīgas ūdens” notekūdeņu attīrīšanas iekārtām” un “vidēji gadā uz SIA „Rīgas ūdens” notekūdeņu attīrīšanas iekārtām tiek transportēti 950 000 m<sup>3</sup> notekūdeņu”, jo Ķekavas novadam šobrīd nav kanalizācijas spiedvada pieslēguma Rīgas notekūdeņu attīrīšanas ietaisēm, bet gan pieslēgums Rīgas centralizētam kanalizācijas sistēmas tīklam Rīgā, Bauskas ielā pie Jāņa Čakstes gatves un Rīgā, pie Bauskas ielas 207;
7. *Vides pārskata* nodaļas 6.1.Komunālo pakalpojumu pieejamība sadaļā *Notekūdeņu apsaimniekošana* jāpapildina ar informāciju par Ķekavas novada ilgtermiņa plāniem palielināt novadīto notekūdeņu daudzuma uz Rīgas centralizēto kanalizācijas tīklu, un šī brīža Rīgas notekūdeņu attīrīšanas ietaišu jaudas ierobežojumiem. *Vides aizsardzības un reģionālās attīstības ministrijas* Notekūdeņu apsaimniekošanas investīciju plānā 2021.-2027.gadam minēts, ka, ņemot vērā, ka Rīgas notekūdeņu attīrīšanas ietaisēs notekūdeņu nonāk no tuvējās Pierīgas (t.sk. Ķekavas novada, u.c.), kur iedzīvotāju skaits palielinās, pietrūks attīrīšanas iekārtu jaudas nodrošināt visu notekūdeņu attīrīšanu. Detalizētāku informāciju par SIA „Rīgas ūdens” plānoto darbību šajā jautājumā sniedzām 2021.gada 14.decembra vēstulē nr.2021-A13.1-5.1/1374-N par Ķekavas novada plānošanas dokumentu sākotnējo redakciju;
8. Augstāk minētie SIA „Rīgas ūdens” norādītie papildinājumi *Vides pārskatu* saturos ir jāiekļauj arī dokumentu “*Ķekavas novada pašreizējās situācijas raksturojumu*” saturos, kuros daļēji informācija jau ir iekļauta.

Valdes loceklis

N. Zvaunis

Neilands 67032 872  
Žebers 67088 329

ŠIS DOKUMENTS IR ELEKTRONISKI PARAKSTĪTS AR DROŠU ELEKTRONISKO PARAKSTU UN SATUR LAIKA ZĪMOGU

SIA „Rīgas ūdens”  
Vienotais reģistrācijas Nr. 40103023035  
Zigfrīda Annas Meierovica bulvāris 1, Rīga, LV-1495, Latvija

Vienotais informatīvais tālrunis 8000 2122  
tālr. 67088555, fakss 67323917, e-pasts office@rigasudens.lv  
www.rigasudens.lv



**SALASPILS NOVADA DOME**

Reģ.Nr.90000024008, Līvzemes iela 8, Salaspils, Salaspils novads, LV-2169, tālr. 67981010

e-pasts: dome@salaspils.lv, www.salaspils.lv

**23.05.2022. Nr.ADM/1-18.2/22/1280**

Uz 02.05.2022 Nr. 1-7.1/22/1097

ĶEKAVAS NOVADA PAŠVALDĪBA

Gaismas iela 19 k-9

Ķekava, Ķekavas pag., Ķekavas nov., LV-2123

*Atkārtots atzinums par teritorijas attīstības plānošanas dokumentiem*

Salaspils novada pašvaldība atbildot uz Ķekavas novada pašvaldības 2022. gada 2. maija vēstuli Nr.1-7.1/22/1097 informē, ka ir izskatījusi Ķekavas novada Ilgtspējīgas attīstības stratēģijas līdz 2030.gadam un Ķekavas novada attīstības programmas 2021.-2027.gadam precizētos projektus un sniedz atzinumu bez iebildumiem.

Izpilddirektore

Silvija Puriņa



Satiksmes ministrija

Gogoļa iela 3, Rīga, LV-1743, tālr. 67028210, fakss 6721 7180, e-pasts satiksmes.ministrija@sam.gov.lv, www.sam.gov.lv

Rīgā	<u>01.06.2022</u>	Nr.	<u>15-01/1694</u>
uz	<u>02.05.2022.</u>	Nr.	<u>1-7.1/22/1097</u>

Ķekavas novada pašvaldībai

Par Ķekavas novada Ilgtspējīgas attīstības stratēģijas, Attīstības programmas un Vides pārskata precizēto projektu publisko apspriešanu

Satiksmes ministrija (turpmāk – ministrija) ir sapēmusi Ķekavas novada pašvaldības vēstuli, ar kuru tiek informēta, ka Ķekavas novada dome 2022.gada 13.aprīlī pieņēma lēmumu Nr.20 "Par aktualizētās Ķekavas novada Ilgtspējīgas attīstības stratēģijas līdz 2030.gadam precizētā projekta, Ķekavas novada Attīstības programmas 2021.-2027.gadam precizētā projekta un Vides pārskata precizētā projekta nodošanu publiskajai apspriešanai".

Satiksmes ministrija ir izskatījusi Ķekavas novada Ilgtspējīgas attīstības stratēģijas līdz 2030.gadam precizēto projektu (turpmāk - IAS2030), Ķekavas novada Attīstības programmas 2021.-2027.gadam precizēto projektu (turpmāk – AP2027) un Vides pārskata precizēto projektu (turpmāk – Vides pārskats) un sniedz šādus priekšlikumus un ierosinājumus:

1. Konstatējams, ka IAS2030 6.attēlā "Galvenie transporta koridori, attīstāmais mobilitātes un veloīnfrastruktūras tīkls Ķekavas novadā" pie reģionālās mobilitātes punktiem Baldonē un Ķekavā norādīts, ka tie paredzēti ar pieslēguma vietām iespējamiem dzelzceļa atzariem. Saistībā ar minēto aicinām pašvaldību ņemt vērā, ka pašlaik Eiropas standarta platuma dzelzceļa līnijas "Rail Baltica" (turpmāk – Rail Baltica) projekta īstenošanas ietvaros šādu pieslēgumu būvniecība nav paredzēta. Vēršam uzmanību, ka Rail Baltica projektu līdzfinansē trīs Baltijas valstis, saņemot no Eiropas Infrastruktūras savienošanas instrumenta (turpmāk - EISI) līdzekļiem Eiropas Savienības (ES) finansējumu līdz 85% apmērā no kopējām attiecināmajām izmaksām, kas nosaka stingru ietvaru Rail Baltica projekta ieviešanai Latvijā un atbalstāmajās aktivitātēs, kas tiek finansētas no EISI līdzekļiem, līdz ar ko minētā dzelzceļa atzara pieslēguma projektēšana un izbūve nevar tikt finansēta Rail Baltica projekta ietvarā, tam nepieciešams cits finansējuma avots. Ministrijai nav iebildumu pret šādu pieslēguma vietu izveidi, ciktāl tas atbilst Rail Baltica projekta ieviešanas tehniskajiem, finanšu un laika grafika nosacījumiem.

Attiecībā uz reģionālās mobilitātes punktu Baldonē tāpat konstatējams, ka saskaņā ar IAS2030 Baldones pilsēta un Baldones pagasta teritorija kopumā tiek plānota kā rekreācijas telpa, kurā šobrīd nav paredzēts attīstīt industriālās un ražošanas teritorijas. Industriālās teritorijas šī reģionālā mobilitātes punkta apkārtnē nav attēlotas arī IAS2030 7.attēlā.

2. Attiecībā uz AP2027 Rīcības plāna uzdevumu (U) 3.1.4. "Nodrošināt kvalitatīvu satiksmes un mobilitātes jomas pārvaldību, tajā skaitā plānošanu" aicinām uzsvērt saistīti ar novada ilgtspējīgas mobilitātes stratēģisko redzējumu/koncepciju, kuras izstrādes nepieciešamība un apraksts ietverts IAS2030.

3. Konstatējams, ka Vides pārskats nav būtiski ticis papildināts saistībā ar reģionālo



mobilitātes punktu risinājumu izvērtējumu. Vides pārskata 62.lpp., 6.2 nodaļā vēl arvien ir arī atsauce uz Ministru kabineta 2004. gada 13. jūlija noteikumiem Nr. 597 "Trokšņa novērtēšanas un pārvaldības kārtība", kas zaudējuši spēku.

4. Vides pārskata 65.lpp. norādīts, ka saskaņā ar Ministru kabineta 2017.gada 19.septembra noteikumiem Nr. 563 „Paaugstinātas bīstamības objektu apzināšanas un noteikšanas, kā arī civilās aizsardzības un katastrofas pārvaldīšanas plānošanas un īstenošanas kārtība” pie A kategorijas objektiem pieder publiskās lietošanas dzelzceļa infrastruktūras objekti, līdz ar to, pēc izbūves, Rail Baltica trase būs pieskaitāma pie paaugstinātas bīstamības objektiem Ķekavas novada teritorijā”. Lūdzam svītrot minēto rindkopu attiecībā uz Rail Baltica, jo minēto Ministru kabineta noteikumu 2. punkts noteic, ka par paaugstinātas bīstamības objektiem var noteikt publiskās lietošanas dzelzceļa infrastruktūras objektus. Līdz ar to, tas nenozīmē, ka Rail Baltica trase būs A kategorijas paaugstinātas bīstamības objekts.

5. Ņemot vērā, ka AP2027 dokumentā "Ķekavas novada pašreizējās situācijas raksturojums" nav iekļauta nekāda informācija par elektronisko sakaru nodrošināšanu novadā, ierosinām papildināt dokumenta sadaļu "Ekonomiskā vide un tehniskā infrastruktūra" ar informāciju saistībā ar elektronisko sakaru nodrošināšanu Ķekavas novadā.

6. Attiecībā uz attīstības pasākumiem perspektīvā Ķekavas novadā lūdzam papildināt Ķekavas novada Attīstības programmu 2021.-2027.gadam ar šādu tekstu:

"Eiropas autoceļa E67 Via Baltica koridorā Latvijā, tostarp Ķekavas novada teritorijā ir paredzēta pasīvas elektronisko sakaru infrastruktūras izveide, kas atbalstīs nepārtraukta 5G mobilo sakaru pārklājuma nodrošināšanu, kas ir nepieciešams, lai veicinātu ilgtspējīgu mobilitāti, attīstītu inovāciju transporta jomā (veicinot savienotu un automatizētu braukšanu), kravu pārvadājumu loģistiku, kā arī uzlabotu satiksmes drošību. Minētajai elektronisko sakaru infrastruktūrai jau tagad izstrādes stadijā ir jāparedz indikatīvā teritorija esošajos attīstības plānošanas dokumentos, gan visos nākotnē izstrādājamajos dokumentos. Ļoti būtisks ir pašvaldības atbalsts un sadarbība gan ar minētās infrastruktūras izbūves projekta īstenošanu VAS "Latvijas Valsts radio un televīzijas centrs", gan elektronisko sakaru komersantiem, kas nodrošinās 5G mobilo sakaru pārklājumu, mobilo sakaru torņu izbūvei piemērotu zemes gabalu atrašanās/piešķiršanu elektronisko sakaru komersantu norādītajās vietās, kā arī labvēlīgu vidi infrastruktūras attīstībai un izvērsīšanai."

7. AP2027 Investīciju plāna 2022.-2024.gadam sadaļā "Satiksmes infrastruktūras-ielu, ceļu attīstība" ir sniegta informācija par 2 plānotajiem pasākumiem ar ES fondu finansējumu – "Pašvaldības ielu un ceļu pārbūve uzņēmējdarbības attīstības zonās" un "Energoefektīva apgaismojuma ierīkošana pašvaldības ielām, ceļiem un sabiedriskajām vietām". Vēlamies atzīmēt, ka pasākums "Pašvaldības ielu un ceļu pārbūve uzņēmējdarbības attīstības zonās" nevar tikt īstenots no ministrijas pārziņā esošā ES fondu finansējuma, kā arī ministrijas pārziņā esošajās ES fondu aktivitātēs nav atsevišķu pasākumu, kas paredzētu apgaismojuma ierīkošanu ielām, ceļiem un sabiedriskajām vietām. Apgaismojuma ierīkošanas pasākumi ministrijas pārziņā esošajās ES fondu aktivitātēs varētu tikt īstenoti 12. komentārā minēto pasākumu ietvaros.

8. Attiecībā uz AP2027 Investīciju plāna 2022.-2024.gadam sadaļas "Energoefektivitātes veicināšana un klimata pārmaiņu mazināšana, ieskaitot apdzīvoto vietu viedo specializāciju" pasākumiem "Mobilitātes punktu izveide", "Veicināt ilgtspējīgu daudzveidīgu mobilitāti novadā" (Park & ride, velonovietnes) vēlamies atzīmēt, ka ES fondu 2021.-2027.gada plānošanas perioda darbības programma vēl nav apstiprināta Eiropas Komisijā un nav veikta projektu iesniegumu atlase, līdz ar to, nevaram garantēt, ka minētajiem pasākumiem tiks piešķirts ES fondu finansējums no ministrijas pārziņā esošajām ES fondu aktivitātēm.

9. Attiecībā uz AP2027 Investīciju plāna 2022.-2024.gadam sadaļas "Energoefektivitātes veicināšana un klimata pārmaiņu mazināšana, ieskaitot apdzīvoto vietu viedo specializāciju" pasākumiem "Pašvaldības autoparka modernizēšana", "Veicināt ilgtspējīgu daudzveidīgu



*mobilitāti novadā*” (skolēnu autobusi, uzlādes stacijas), vēršam uzmanību, ka ministrijas pārziņā esošajās ES fondu aktivitātēs nav paredzēts atbalsts šādiem pasākumiem.

10. Ierosinām AP2027 Stratēģiskās daļas 17.lpp. sadaļas *“Rīcības plāns ‘Rīgas metropoles areāla attīstībai’* teikumu *“Plānā ietvertie risinājumi ir īstenojami 2021.–2027. gada plānošanas perioda Eiropas Savienības fondu, valsts un pašvaldību budžetu, kā arī citu finanšu instrumentu ietvaros.”* aiz vārdiem *“2021.-2027.gada plānošanas perioda Eiropas Savienības fondu,”* papildināt ar vārdiem *“Atvēršanas un noturības mehānisma,”*, ņemot vērā, ka no Atvēršanas un noturības mehānisma paredzēts finansējums Rīgas metropoles areāla transporta sistēmas zaļināšanas reformas īstenošanai, t.sk. projektiem, kurus plānots īstenot Ķekavas novada teritorijā.

11. Ierosinām AP2027 Rīcības plānā konkrētāk norādīt finansēšanas avotu pasākumiem *“Tīrli un pārvadu sakārtošana un izbūve Ķekavas novadā”*, *“Elektromobilitātes attīstības veicināšana”*, *“Sabiedrības izpratnes veidošana par zaļās mobilitātes risinājumiem un pārvietošanās paračumu maiņu, aktīvās mobilitātes veicināšana”*, *“Pašvaldības ceļu un ielu rekonstrukcija uzņēmējdarbības zonās”*, *“Ūdens transporta attīstība novada teritorijā”*, *“Autostāvvietu ierīkošana un esošo labiekārtošana novada teritorijā”*, *“Iekšpagalmu remonts”*, kur kā finansēšanas avots šiem pasākumiem norādīti ES fondu līdzekļi. Vēršam uzmanību, ka ministrijas pārziņā esošajās ES fondu aktivitātēs nav paredzēts atbalsts šādiem pasākumiem.

12. AP2027 Rīcības plānā norādītajiem pasākumiem *“Ielu un autoceļu infrastruktūras kvalitātes uzlabošana novadā”* un *“Ietvju un veloceļu attīstība novada teritorijā”* kā finansēšanas avots norādīti ES fondi. Ņemot vērā, ka ES fondu 2021.-2027.gada plānošanas perioda darbības programma vēl nav apstiprināta Eiropas Komisijā un nav veikta projektu iesniegumu atlase, nevaram garantēt, ka minētajiem pasākumiem tiks piešķirts ES fondu finansējums no ministrijas pārziņā esošajām ES fondu aktivitātēm. Vienlaikus, pie pasākuma *“Ietvju un veloceļu attīstība novada teritorijā”* attiecībā uz veloceļiem kā finansēšanas avotu var norādīt Atvēršanas un noturības mehānismu, ņemot vērā, ka mehānisma finansējums paredzēts arī projektam, kuru plānots īstenot Ķekavas novada teritorijā.

13. Vēršam uzmanību, ka ministrijas pārziņā esošajās ES fondu aktivitātēs nav atsevišķu pasākumu, kas paredzētu *“Pašvaldības ielu un autoceļu apgaismojuma ierīkošanu un uzlabošanu”*, *“Ceļu satiksmes organizācijas un drošības uzlabošanu novada teritorijā”*. Šādi pasākumi ministrijas pārziņā esošajās ES fondu aktivitātēs varētu tikt īstenoti 12. komentārā minēto pasākumu ietvaros.

14. Attiecībā uz AP2027 Rīcības plānā pasākumu *“Veikta izpēte un sagatavošanas darbi par ārgaitas sabiedriskā transporta izveidi maršrutā Rīga-Ķekava-Rīga”*, kur kā finansēšanas avots norādīta valsts (SM) un pašvaldība, ministrija konceptuāli atbalsta šādu pasākumu, taču par tā finansēšanas avotiem un apmēriem būtu jāvienojas atsevišķi.

15. Plānošanas dokumentos ierosinām TEN-T atšifrēt kā “Eiropas Transporta tīkls” un sniegt TEN-T abreviatūras atšifrējumu - Trans-European Transport Network.

16. Aicinām terminoloģijā izmantot *“Rail Baltica”* nosaukumu (plānošanas dokumentu atsevišķās vietās nosaukums ir kļūdaini norādīts).

Valsts sekretāre

I.Stepanova

Bārs 67028021  
[valdis.bars@sam.gov.lv](mailto:valdis.bars@sam.gov.lv)  
Andersone 67028232  
[inese.andersone@sam.gov.lv](mailto:inese.andersone@sam.gov.lv)  
Stolarova 67028241  
[olga.stolarova@sam.gov.lv](mailto:olga.stolarova@sam.gov.lv)



## Veselības inspekcija

Klijānu iela 7, Rīga, LV-1012, tālrunis: 67081600, e-pasts: vi@vi.gov.lv, www.vi.gov.lv

Rīgā

24.05.2022 Nr. 2.4.5.-1./4517

Uz 05.05.2022. Nr. Nr. 1-7.1/22/1096

**Ķekavas novada  
pašvaldībai**

e-adresē

### **Par atzinuma sniegšanu Ķekavas novada Ilgtspējīgas attīstības stratēģijas līdz 2030. gadam un Attīstības programmas 2021.-2027. gadam un Vides pārskata precizētajiem projektiem.**

Veselības inspekcijas Sabiedrības veselības departamenta Higiēnas novērtēšanas nodaļa (turpmāk – Inspekcija), saņēmusi vēstuli ar lūgumu sniegt atzinumu par Ķekavas novada Ilgtspējīgas attīstības stratēģijas līdz 2030.gadam (turpmāk-Stratēģija), Ķekavas novada Attīstības programmas 2021.-2027.gadam (turpmāk- Programma) un Vides pārskata precizētajiem projektiem. Plānošanas dokumenti tiks pilnveidoti pēc sabiedriskās apspriešanas.

Stratēģija ir ilgtermiņa teritorijas attīstības plānošanas dokuments, kurā noteikts novada ilgtermiņa attīstības redzējums, mērķi, prioritātes, rīcības virzieni un telpiskās attīstības perspektīva. Stratēģijā tiek definēti četri stratēģiskie mērķi (SM1 Dabas vide - Dabas resursu līdzsvarota un ilgtspējīga apsaimniekošana un harmoniska publiskā ārtelpa; SM2 Sociālā vide-Iedzīvotāju vajadzībām atbilstošs un visā novada teritorijā pieejams augstas kvalitātes pašvaldības sociālo pakalpojumu tīkls, SM3 Ekonomiskās vide- Mūsdienīga, mājāsaimniecību un uzņēmējdarbības vajadzībām atbilstoša infrastruktūra un SM4- Pašvaldības un komunikācijas vide- Mūsdienīga pašvaldības pārvaldība sadarbībā ar iedzīvotājiem), secīgi katram no izvirzītajiem stratēģiskiem mērķiem ir noteikta ilgtermiņa prioritāte.

Ķekavas novadā telpiskajā struktūrā tiek identificētas piecas plānošanas telpas: Urbānā telpa, Centra telpa, Kultūrvēsturiskā telpa, Lauku telpa, Rekreācijas telpa. Dalījums noteikts, ņemot vērā gan apdzīvoto vietu dažādību un izkārtojumu novada teritorijā, gan apdzīvojuma blīvumu, gan esošos un plānotos satiksmes infrastruktūras objektus, sabiedriskā transporta un citu pakalpojumu pieejamību. Katrai plānošanas telpai ir nosakāms funkcionālo pakalpojumu minimālais grozs, ko būtu jāspēj nodrošināt līdz 2030.gadam un ilgtermiņā.

Stratēģijā ir izstrādātas vadlīnijas Ķekavas novada teritorijas telpiskās attīstības perspektīvai: apdzīvojuma struktūras attīstības vadlīnija; galveno transporta koridoru un



inženiertīklu infrastruktūru attīstības vadlīnija; dabas un kultūrvēsturisko teritoriju telpiskā struktūra un attīstības vadlīnijas; industriālo un darījumu teritoriju attīstības vadlīnijas.

Viens no būtiskākajiem aspektiem Ķekavas novada kvalitatīvai dzīves vides un uzņēmējdarbības attīstībai ir panākt kvalitatīvu, mūsdienām atbilstošu mobilitātes, transporta un inženiertīklu infrastruktūras pārklājumu. Visā novada teritorijā svarīgi turpmākie ūdenssaimniecības sakārtošanas pasākumi, uzlabojot ūdens apgādi, sadzīves notekūdeņu un atkritumu apsaimniekošanas attīstības pasākumi, attīstot dalītās atkritumu savākšanas sistēmas, optimālākie centralizētas siltumapgādes risinājumi, nodrošināt iedzīvotājiem augsti kvalitatīvus vides infrastruktūras pakalpojumus. Stratēģija no galvenajām attīstības prioritātēm izvirza uzņēmējdarbībai labvēlīgas vides veicināšanu. Tā ir līdzsvarota transporta un loģistikas, lauksaimniecības, ražošanas, tūristu un rekreācijas pakalpojumu nozaru attīstība.

Attīstības programma ir vidēja termiņa teritorijas attīstības plānošanas dokuments, kurā noteikts attīstības redzējums līdz 2027. gadam. Programma ir sagatavota, izvērtējot starptautiskā, nacionālā, reģionālā un vietējā līmeņa plānošanas dokumentus. Attīstības programmā 2021–2027 ir ietvertas šādas sadaļas: pašreizējās situācijas raksturojums, stratēģiskā daļa, rīcību un investīciju plāns, īstenošanas uzraudzības kārtība. Atbilstoši izvirzītajiem stratēģiskajiem mērķiem ir noteiktas novada vidējā termiņa attīstības prioritātes: VTP1 Dabas resursi un publiskā ārtelpa; VTP2 Sociālie pakalpojumi; VTP3 Inženiertehniskā infrastruktūra un uzņēmējdarbība; VTP4 Pārvaldība un komunikācija. Katrai no izvirzītajām prioritātēm ir noteikti rīcības virzieni un uzdevumi, kuru īstenošana ļautu sasniegt izvirzītās prioritātes.

Vides pārskats sagatavots Ķekavas novada attīstības plānošanas dokumentiem. Vides pārskatā sniegta informācija par starptautiskiem un nacionāliem vides aizsardzības mērķiem, kas attiecas uz Ķekavas novada teritoriju, analizēts teritorijas esošais vides stāvoklis, izvērtēta plānošanas dokumenta plānoto darbību iespējamā ietekme uz vides stāvokli un izstrādāti priekšlikumi nelabvēlīgās ietekmes novēršanai vai samazināšanai.

Vides pārskats pilnveidots pēc plānošanas dokumentu un Vides pārskata sabiedriskās apspriešanas.

Kā nozīmīgākie vides aspekti, kuriem pievērsta īpaša uzmanība: teritorijas bioloģiskās daudzveidības izmaiņas, tai skaitā īpaši aizsargājamo sugu un biotopu izplatības teritoriju izmaiņas; ainavu daudzveidība un izmaiņas; virszemes ūdeņu kvalitātes izmaiņas, pazemes ūdeņu kvalitātes izmaiņas; meža un lauksaimniecības zemju teritoriju transformācija un apbūve; potenciāls emisiju gaisā pieaugums; trokšņa traucējumi iedzīvotājiem.

Kopumā plānošanas dokumentu īstenošanai prognozējama ilglaicīga pozitīva ietekme, ko var definēt par summāro kumulatīvo plānošanas dokumenta īstenošanas prognozējamo ietekmi uz vidi. Saskaņā ar Vides pārskatu būtiskākās negatīvās ietekmes uz vidi saistāmas ar infrastruktūras un dažādu objektu būvniecības un rekonstrukcijas darbiem, taču ilgtermiņā to rezultātā lielākoties prognozējama pozitīva ietekme uz vidi, gan saistībā ar ceļu infrastruktūras uzlabošanu, ēku energoefektivitātes uzlabošanu, atpūtas zonu un stāvlaukumu labiekārtošanu, inženiertīklu infrastruktūras pilnveidošanu un uzturēšanu, atkritumu apsaimniekošanas sistēmas pilnveidošanu. Būtisku ilglaicīgu pozitīvu ietekmi plānošanas dokumenta īstenošana atstās uz nemantiskā kultūras mantojuma saglabāšanu un uzturēšanu.

Plānošanas dokumenta īstenošana atstās ilglaicīgu būtisku ietekmi uz iedzīvotāju dzīves apstākļiem, tos uzlabojot.

Ņemot vērā to, ka plānotie attīstības uzdevumi un pasākumi ir vērsti uz novada cilvēku dzīves kvalitātes uzlabošanu, Inspekcija piekrīt Ķekavas novada Ilgtspējīgas attīstības stratēģijas līdz 2030.gadam, Ķekavas novada Attīstības programmas 2021.-2027.gadam un Vides pārskata precizētajiem projektiem risinājumam.





*Pārskats par sabiedrības līdzdalības pasākumiem*

---

Vēršam uzmanību, ka Vides pārskatā ir atsauces uz Ministru kabineta noteikumiem, kas ir zaudējuši spēku:

- 41. l.pp ir atsauce uz Ministru kabineta 09.04.2003. noteikumiem Nr. 235 „Dzeramā ūdens obligātās nekaitīguma un kvalitātes prasības, monitoringa un kontroles kārtība;
- 62. l.pp ir atsauce uz Ministru kabineta 13.07.2004. noteikumiem Nr. 597 „Vides trokšņa novērtēšanas kārtība”.

Sabiedrības veselības departamenta  
Higiēnas novērtēšanas nodaļas vadītāja

Olga Saganoviča

Irina Talanova, 67081640  
irina.talanova@vi.gov.lv



**LATVIJAS VALSTS MEŽI**

AKCIJU SABIEDRĪBA "LATVIJAS VALSTS MEŽI"

Vienotais reģistrācijas nr.40003466281

Vaiņodes iela 1, Rīga, LV-1004, Latvija

**ZEMGALES REĢIONS**

Loka maģistrāle 2M, Jelgava, LV-3004, tālrunis 63007166, e-pasts: lvm@lvm.lv

Jelgavā

**DATUMU SKATĪT DOKUMENTA PARAKSTA LAIKA ZĪMOGĀ**

**REĢISTRĀCIJAS NUMURU SKATĪT DOKUMENTA PIELIKUMĀ**

Uz 02.05.2022. Nr. 1-7.1/22/1097

**Ķekavas novada pašvaldībai**  
saņemšanai E-adresē

**Par Ķekavas novada Ilgtspējīgas attīstības stratēģijas, Attīstības programmas un Vides pārskata precizēto projektu publisko apspriešanu**

AS "Latvijas valsts meži" Zemgales reģions ir saņēmis Ķekavas novada pašvaldības 2022.gada 2.maija vēstuli Nr. 1-7.1/22/1097 "Par Ķekavas novada Ilgtspējīgas attīstības stratēģijas, Attīstības programmas un Vides pārskata precizēto projektu publisko apspriešanu".

Informējam, ka esam iepazinušies ar precizētajiem publiskās apspriešanas materiāliem – Attīstības plānošanas dokumentu projektiem un Vides pārskata projektu – un norādām, ka nav iebildumu un priekšlikumu dokumentu aktualizācijai. Sniedzam pozitīvu atzinumu par Ķekavas novada Ilgtspējīgas attīstības stratēģijas, Attīstības programmas un Vides pārskata precizēto projektu.

Ar cieņu,

Meža apsaimniekošanas plānošanas vadītājs

Zitāns

Jānis

**ŠIS DOKUMENTS IR ELEKTRONISKI PARAKSTĪTS AR  
DROŠU ELEKTRONISKO PARAKSTU UN SATUR LAIKA ZĪMOGU**

Ilona Reķe  
26108550  
i.reke@lvm.lv



Valsts vides dienests

ATĻAUJU PĀRVALDE

Rūpniecības iela 23, Rīga, LV-1045, tālr. 67084200, e-pasts ap@vvd.gov.lv,  
www.vvd.gov.lv

Rīgā

**ATZINUMS**  
par vides pārskatu

03.06.2022.  
Uz 02.05.2022.

Nr.11.2/AP/2183/2022  
Nr. 1-7.1/22/1096

**Ķekavas novada pašvaldībai**  
*nosūtīšanai e-adresē*

*Informācijai: Vides pārraudzības valsts birojam*  
*nosūtīšanai e-adresē*

Valsts vides dienests (turpmāk – Dienests) saņēma Jūsu vēstuli ar informāciju par izstrādāto Ķekavas novada Ilgtspējīgas attīstības stratēģiju līdz 2030. gadam, Attīstības programmu līdz 2027. gadam (2.0 redakcija) un Vides pārskatu.

Dienests ir izskatījis vietnē [https://geolatvija.lv/geo/tapis#document\\_23007](https://geolatvija.lv/geo/tapis#document_23007) ievietotos plānošanas dokumentus un izvērtējis to atbilstību vides normatīvo aktu prasībām. Dienests sniedz šādas atsauksmes par Ķekavas novada Ilgtspējīgas attīstības stratēģijas, Attīstības programmas un Vides pārskata projektu:

1. Vides pārskata 5.5. nodaļā „Derīgie izrakteņi” un 5.6. nodaļā „Pazemes ūdeņi” ir aprakstīti Baldones apkārtnē sastopamie balneoloģiskie resursi – ar sērūdeņradi bagāti minerālūdeņi un dūņas, kas veidojas un pastāv īpašos dabas apstākļos, bet 10. nodaļā „Teritorijas, kuras plānošanas dokumentu īstenošana var būtiski ietekmēt un ar plānošanas dokumentu saistītie vides aspekti” ir minēts secinājums: „*Būtiski novada attīstības plānošanā ir nodrošināt sulfīdo ar sērūdeņradi bagāto minerālūdeņu veidošanās teritoriju apstākļu aizsardzību, kas galvenokārt saistās ar purvu un pārpurvoto teritoriju saglabāšanu Baldones pagastā, kur notiek šo minerālūdeņu veidošanās*”. Arī Vides pārskata 11. nodaļā „Plānošanas dokumentu īstenošanas iespējamās ietekmes uz vidi novērtējums” un 12. nodaļā „Risinājumi negatīvo ietekmju novēršanai un mazināšanai” ir norādīts uz nepieciešamajiem pilnveidojumiem Ilgtermiņa attīstības stratēģijā un Attīstības programmā. Dienests lūdz papildināt Ilgtermiņa attīstības stratēģijas Telpiskās attīstības vadlīnijas un Attīstības programmas



sadaļas „Rīcības plāns” un „Investīciju plāns” ar atbilstošām vadlīnijām, rīcībām un nepieciešamiem investīciju projektiem, kas apzinātu situāciju un aizsargātu ar sērūdeņradi bagātu minerālūdeņu un dūņu veidošanos tādās jutīgās teritorijās, kā Pladu purvs, Dūņu purvs, Zāleзера purvs, Mežmaļu-Bajāru purvs u.c. Vienlaikus aicinām pārskatīt un iespēju robežās koriģēt/nepieļaut tādus investīciju projektus, kuru īstenošana varētu negatīvi ietekmēt augstākminēto balneoloģisko resursu saglabāšanos un kvalitāti.

2.Vides pārskata 5.7. nodaļā „Virszemes ūdeņi” ir aprakstīts virszemes ūdeņu stāvoklis novadā, minēta virkne normatīvo aktu to aizsardzībai, uzskaitīti upju baseinu apsaimniekošanas plānos iekļautie rīcību virzieni un pasākumi, taču trūkst informācijas un vērtējuma par Attīstības programmā līdz 2027. gadam paredzētajām rīcībām un investīciju projektiem virszemes ūdensobjektu aizsardzībai un stāvokļa uzlabošanai. Aicinām papildināt Vides pārskatu un, ja nepieciešams Attīstības programmu ar atbilstošām rīcībām.

3.Vides pārskata 6.4. nodaļā „Piesārņotās un potenciāli piesārņotās teritorijas” ir pieminētas 13 vietas, taču Vides pārskatā trūkst novērtējuma par piesārņoto vietu bīstamību – kuras piesārņotās vietas ir uzskatāmas par prioritāri bīstamām pēc to iespējamā kaitējuma uz vidi un cilvēku veselību. Attīstības programmā līdz 2027. gadam nav iekļauts neviens pasākums piesārņoto vietu izpētei un sanācijai. Dienests sagaida, ka Vides pārskatā tiktu novērtēti riski un noteiktas prioritāri pētāmās un sakārtojamās piesārņotās vietas, bet Attīstības programmas sadaļas „Rīcības plāns” un „Investīciju plāns” tiktu papildinātas ar atbilstošām rīcībām un nepieciešamiem investīciju projektiem pašvaldībai piederošajos īpašumos, piemēram, bijušo notekūdeņu attīrīšanas iekārtu un dūņu lauku teritorijās.

4.Vides pārskatā ir uzsvērta transporta trokšņa (un arī gaisa piesārņojuma) negatīvā ietekme uz cilvēku veselību un dzīvojamās apbūves teritoriju vides kvalitāti, t.sk. arī norādīts uz dzīvojamās apbūves plānošanu ārpus transporta trokšņa diskomforta zonām. Taču šai problēmai Ilgtermiņa attīstības stratēģijā nav rasti atbilstoši risinājumi, kas nākotnē šo faktoru nepalielinātu un mazinātu. Dienests aicina papildināt Ilgtermiņa attīstības stratēģijas Telpiskās attīstības vadlīnijas ar prasībām par jaunu dzīvojamās un publiskās apbūves neplānošanu transporta trokšņa robežlielumu pārsnieguma teritorijās un līdz šim plānoto, bet nerealizēto šādu teritoriju pārskatīšanu, t.sk. plānoto transporta maģistrālo trašu tuvumā.

5.Ķekavas novadā ir konstatēts salīdzinoši maz īpaši aizsargājamo biotopu (turpmāk – ĪAB) platību, taču ir salīdzinoši daudz mežu, kas kopumā uzskatāmas par t.s. Rīgas zaļā loka mežu teritorijām, vienlaikus Vides pārskatā, kā viens no būtiskiem vides apsektiem, kas saistīts ar plānošanas dokumentiem, ir atzīta bioloģiskās daudzveidības



saglabāšana. Lai nostiprinātu šo vērtību saglabāšanu, Dienests aicina papildināt Ilgtermiņa attīstības stratēģijas Telpiskās attīstības vadlīnijas ar nosacījumu, ka dzīvojamās apbūves paplašināšana plānojama ārpus ĪAB, kā arī, apzinoties līdzšinējo pieredzi un Ķekavas novada mežu nozīmību un vērtību, t.s. Rīgas zaļā loka struktūrā, Dienests aicina Ilgtermiņa attīstības stratēģijas Telpiskās attīstības vadlīnijas papildināt ar papildus prasībām par bioloģiskās daudzveidības saglabāšanu, piemēram, paredzot, ka turpmākajā plānošanas procesā ir pārskatāmas šobrīd jau ĪAB teritorijās plānotās, bet nerealizētās dzīvojamās apbūves teritorijas un jaunu blīvas dzīvojamās apbūves teritoriju plānošana mežu zemēs, kas nav ĪAB, pieļaujama pamatotos izņēmuma gadījumos.

Dienests aicina papildināt un precizēt Ķekavas novada Ilgtermiņa attīstības stratēģiju, Attīstības programmu un Vides pārskatu atbilstoši augstāk uzskaitītajām atsauksmēm.

Būvniecības un attīstības departamenta direktore

D.Rudusa

ŠIS DOKUMENTS IR ELEKTRONISKI PARAKSTĪTS AR DROŠU ELEKTRONISKO  
PARAKSTU UN SATUR LAIKA ZĪMOGU

Pauls Lielmanis 29496408  
pauls.lielmanis@vvd.gov.lv



Latvijas Ģeotelpiskās informācijas aģentūra

O. Vāciņa iela 43, Rīga, LV-1004, tālr. 28655590, e-pasts: [pasts@lgia.gov.lv](mailto:pasts@lgia.gov.lv), [www.lgia.gov.lv](http://www.lgia.gov.lv)

Rīgā

17.05.2022. Nr. 383/7/1-14  
Uz 02.05.2022. Nr.1-7.1/22/1097

**Ķekavas novada pašvaldība**  
**eAdrese**

***Par priekšlikumu un ierosinājumu sniegšanu Ķekavas novada Stratēģijas, Attīstības programmas un Vides pārskata precizētajiem projektiem***

Atbildot uz Ķekavas novada pašvaldības 2022. gada 2. maija vēstuli Nr. 1-7.1/22/1097 "Par Ķekavas novada Ilgtspējīgas attīstības stratēģijas, Attīstības programmas un Vides pārskata precizēto projektu publisko apspriešanu" informējam, ka Latvijas Ģeotelpiskās informācijas aģentūra (turpmāk – Aģentūra) ir izvērtējusi Teritorijas attīstības plānošanas informācijas sistēmā (TAPIS) publicētos projektu materiālus [https://geolatvija.lv/geo/tapis#document\\_23007](https://geolatvija.lv/geo/tapis#document_23007) un [https://geolatvija.lv/geo/tapis#document\\_23011](https://geolatvija.lv/geo/tapis#document_23011).

1. Attiecībā uz Ķekavas novada Stratēģijas, Attīstības programmas un Vides pārskata precizētajiem projektiem Aģentūrai iebildumu nav.  
Informējam, ka, izstrādājot turpmākos teritorijas plānojumus, Ģeotelpisko pamatdatu informācijas sistēmā, kuras pārziņis ir Aģentūra, Ķekavas novada teritorijai ir pieejama 2017. un 2018. gadā sagatavotā topogrāfiskā karte mērogā 1:10 000 un ortofotokarte ar 0,25 m izšķirtspēju, kas sagatavota no 2020. gada aerofotografēšanas materiāliem.
2. Ķekavas novada Ilgtspējīgas attīstības stratēģijas līdz 2030. gadam precizētajā projektā (2.0 redakcija) nav iekļauta informācija par valsts ģeodēziskā tīkla punktiem, kā tas ir prasīts Aģentūras 09.12.2021. Nr. 910/7/1-14 sniegto ierosinājumu 3. punktā.  
Atkārtoti lūdzam Ķekavas novada pašreizējās situācijas raksturojuma sadaļā pievienot novada teritorijā esošo valsts ģeodēziskā tīkla punktu sarakstu, norādot informācijas iegūšanas avotu un datumu.

Direktora vietnieks ģeoinformācijas jautājumos

V. Bērziņš

DOKUMENTS IR ELEKTRONISKI PARAKSTĪTS AR DROŠU ELEKTRONISKO PARAKSTU UN SATUR LAIKA ZĪMOGU

Liepiņa 25646136  
[Zoja.Liepina@lgia.gov.lv](mailto:Zoja.Liepina@lgia.gov.lv)  
Sabanska 26329658  
[Guna.Sabanska@lgia.gov.lv](mailto:Guna.Sabanska@lgia.gov.lv)



Dabas aizsardzības pārvalde

PIERĪGAS REĢIONĀLĀ ADMINISTRĀCIJA  
„Meža nsija”, Jūrmala, LV-2012, tālr. 67 730 078, e-pasts: pieriga@daba.gov.lv, www.daba.gov.lv

Jūrmalā

02.06.2022. Nr. 4.8/3211/2022-N  
Uz 02.05.2022. Nr. 1-7.1/22/1096

Ķekavas novada pašvaldībai  
paziņošanai e-Adresē

Par Ķekavas novada Ilgtspējīgas attīstības stratēģijas līdz 2030. gadam, Attīstības programmas 2021. – 2027. gadam un Vides pārskata precizētajiem projektiem

Dabas aizsardzības pārvaldes Pierīgas reģionālā administrācija (turpmāk – Administrācija) saņēma Jūsu 2022. gada 2. maija vēstuli, kurā lūgts sniegt atzinumu par Ķekavas novada Ilgtspējīgas attīstības stratēģijas līdz 2030. gadam, Attīstības programmas 2021. – 2027. gadam un Vides pārskata precizētajiem projektiem (turpmāk – Attīstības stratēģija, Attīstības programma un Vides pārskats).

Atbilstoši Ministru kabineta 2014. gada 14. oktobra noteikumu Nr. 628 “[Noteikumi par pašvaldību teritorijas attīstības plānošanas dokumentiem](#)” 59. punktam Administrācija sniedz sekojošu viedokli par Attīstības stratēģiju, Attīstības programmu, kā arī par ietekmes uz vidi stratēģiskā novērtējuma ietvaros sagatavoto Vides pārskatu:

1. Administrācija 2021. gada 25. novembrī sniedza atzinumu Nr.4.8/6559/2021-N par Ķekavas novada Attīstības programmas 2021. – 2027. gadam un Ilgtspējīgas attīstības stratēģijas līdz 2030. gadam 1. redakciju un Vides pārskata projektu (turpmāk – Atzinums). Atzinumā noteiktais 2., 3. un 4. punkts nav ņemts vērā un nav papildināti un precizēti Attīstības stratēģijas un Attīstības programmas dokumenti un Vides pārskats.
2. Savukārt Administrācijas Atzinuma 1. punkts nav norādīts Attīstības stratēģijas un Attīstības programmas pārskatā par sabiedrības līdzdalības pasākumiem.

Administrācijai nav iebildumu Attīstības stratēģijas, Attīstības programmas un Vides pārskata precizētajai redakcijai tikai tādā gadījumā, ja tiek precizēts esošās situācijas apraksts par aizsargājamām dabas teritorijām, kā tas tika norādīts Atzinuma 2. – 4. punktā.

Ar cieņu  
direktore

(\*paraksts)

M. Priedēna

\*Dokuments ir parakstīts ar drošu elektronisko parakstu

Elina Deksnē 28367479  
elina.deksne@daba.gov.lv



Vides pārraudzības valsts birojs

Rūpniecības iela 23, Rīga, LV-1045, tālr. 67321173, e-pasts [paste@vpsvb.gov.lv](mailto:paste@vpsvb.gov.lv), [www.vpsvb.gov.lv](http://www.vpsvb.gov.lv)

Rīgā

15.09.2022

#### Atzinums Nr. 4-03/17/2022

### Par Ķekavas novada ilgtspējīgas attīstības stratēģijas līdz 2030. gadam un Ķekavas novada attīstības programmas 2021.–2027. gadam Vides pārskatu

#### Vides pārskata izstrādātājs:

Ķekavas novada pašvaldība, reģistrācijas Nr. 90000048491, adrese: Gaismas iela 19 k-9-1, Ķekava, Ķekavas novads, LV-2123, e-pasts: [novads@kekava.lv](mailto:novads@kekava.lv).

#### Plānošanas dokuments:

#### Ķekavas novada ilgtspējīgas attīstības stratēģija līdz 2030. gadam un Ķekavas novada attīstības programma 2021.–2027. gadam

Ķekavas novada pašvaldība (turpmāk – Izstrādātāja) 2022. gada 17. augustā Vides pārraudzības valsts birojā (turpmāk – Birojs) ir iesniegusi Ķekavas novada ilgtspējīgas attīstības stratēģijas līdz 2030. gadam (2.1. redakcija) (turpmāk – Stratēģija) un Ķekavas novada attīstības programmas 2021.–2027. gadam (2.1. redakcija) (turpmāk – Attīstības programma) stratēģiskā ietekmes uz vidi novērtējuma (turpmāk – Stratēģiskais novērtējums) precizēto Vides pārskatu.

Likuma "Par ietekmes uz vidi novērtējumu" (turpmāk – Novērtējuma likums) 23.<sup>5</sup> panta sestā daļa noteic, ka Birojs sniedz atzinumu par vides pārskatu, ņemot vērā vides pārskata atbilstību normatīvo aktu prasībām un izraudzītā risinājuma pamatojumu, kā arī nosaka termiņus, kādos izstrādātājs pēc plānošanas dokumenta apstiprināšanas iesniedz kompetentajai institūcijai<sup>1</sup> – Birojam – ziņojumu par plānošanas dokumenta īstenošanas tiešu vai netiešu ietekmi uz vidi, arī vides pārskatā neparedzētu ietekmi. Turpat noteikts, ka gadījumā, ja izraudzītais risinājums nav pietiekami pamatots, Birojs atzinumā norāda iebildumus, kas ņemami vērā, lemjot par plānošanas dokumenta apstiprināšanu.

Vides pārskats nosaka, apraksta un novērtē attiecīgā dokumentā, kā arī iespējamo alternatīvu īstenošanas ietekmi uz vidi, ņemot vērā plānošanas dokumenta mērķus, paredzēto realizācijas vietu un darbības jomu<sup>2</sup>. Biroja atzinums par Vides pārskatu sagatavots atbilstoši Novērtējuma likuma 23.<sup>5</sup> panta sestās daļas prasībām, vērtējot izraudzītā risinājuma pamatojumu un tā ietekmes uz cilvēku veselību un vidi būtiskumu, un tajā ietverti iebildumi, kas ņemami vērā, lemjot par plānošanas dokumenta apstiprināšanu.

<sup>1</sup> Novērtējuma likuma 6. panta pirmā daļa.

<sup>2</sup> Novērtējuma likuma 1. panta 7. punkts.





ir retināta viensētu apbūve (izņemot Daugmales centru ar daudzdzīvokļu ēkām), lauksaimniecībā izmantojamās zemes un zemnieku saimniecības, ražošanas un darījumu teritorijas ar specializētiem, maza un vidēja mēroga uzņēmumiem Daugmalē. Teritorijas unikalitāti raksturo vērtīgās dabas ainavas un kultūrvēsturiskās vietas: Daugavas krastu ainava, Daugmales pilskalns, "Važu rāvējs", Nāves sala. Raksturīgākie dabas resursi ir lieli mežu masīvi un Daugava.

- 1.3.1.4. **Lauku telpa** ietver novada dienvidrietumu daļu, ko nodala autoceļi A7 un A5, plānotais dzelzceļa *Rail Baltica* atzars uz Rīgas lidostu un Ķekavas apvedceļš. Lauku telpā atrodas Jaunsila, Plakanciema, Mellupu un Dzērumu ciemi. Ārpus ciemiem ir retināta viensētu apbūve. Teritorijā ir atsevišķi kokapstrādes un lauksaimniecības uzņēmumi ar nozīmīgu bioloģiskās lauksaimniecības potenciālu. Plašas teritorijas ap Mīsas upi atrodas plūdu riska zonā.
- 1.3.1.5. **Rekreācijas telpa** ietver Baldones pagastu ar Baldones pilsētu, t.sk., Vārpu un Sūnupes ciemus un vairākus mazciemus, telpiski tie iekļaujas arī Ķekavas pagasta Saulgožu, Pulkarnes, Jeņču ciemi. Rekreācijas telpā ir mazāk apbūvei brīvas teritorijas, t.sk., industriālās apbūves teritorijas, bet teritorijai ir attīstības potenciāls uzņēmējdarbības nozarēs, kas saistītas ar tūrisma, kūrorta, veselības uzlabošanas pakalpojumiem. Rekreācijas telpai ir raksturīgas lauksaimnieciska rakstura ainavas. Galvenie dabas resursi un potenciāls: Baldoni ieskaujoši mežu masīvi ar aktīvās atpūtas zonu Riekstukalnā, ārstniecisko dūņu iegulas, LU Baldones observatorija.
- 1.3.2. **Transporta infrastruktūras** vēlamā ilgtermiņa attīstība tiek plānota, ietverot rekomendācijas ceļu tīkla uzturēšanai un transporta infrastruktūras plānošanai. Kā attīstāma joma tiek definēta vienota mobilitātes punktu tīkla izveide ar reģionālas, novada un vietējās nozīmes funkcijām. Reģionālas nozīmes mobilitātes punkts plānots Ķekavā, novada nozīmes – Baldonē un Baložos, bet vietējas nozīmes – Mellupos, Dzērumos un Daugmalē. Attīstāmi arī divi reģionālās mobilitātes punkti pie plānotā reģionālā dzelzceļa stacijām, kā arī papildus izvērtējama mobilitātes punktu tīkla izvietojums citos novada attīstības centros.
- 1.3.3. Vadlīnijās **dabas un kultūrvēsturisko teritoriju attīstībai** ietvertas rekomendācijas dabas teritoriju saglabāšanai, aizsardzībai un izmantošanai.
- 1.3.4. Vadlīnijās **industriālo un darījumu teritoriju attīstībā** par vienu no galvenajām attīstības prioritātēm izvirzīta uzņēmējdarbībai labvēlīgas vides veicināšana, kas ietver līdzsvarotu transporta un loģistikas, lauksaimniecības, ražošanas un rekreācijas pakalpojumu nozaru attīstību. Darījuma un ražošanas teritorijas novadā tiek diferencētas A, B un C kategorijās. A kategorija ir aizliegta pilsētu un ciemu teritorijās, izņemot Ķekavas putnu fabriku Ķekavā, putnu ferma SIA "Co Priedes" Alejās un daļa rūpniecības teritorijas Daugmalē. Pārējās teritorijās A, B un C kategorijas ražotņu atrašanos izvērtē saskaņā ar likumdošanu un spēkā esošo teritorijas plānojumu.
- 1.3.5. **Telpiskajā attīstībā** kā prioritātes izvirzītas:
  - 1.3.5.1. Urbānajā un Centra telpā – komunālās saimniecības pakalpojumu pieejamība un tās nodrošinājums, īpaši pieslēgšanās pie jau izveidotajiem ūdenssaimniecības tīkliem. Satiksmes drošības risinājumi un Zaļās mobilitātes risinājumi, parku un mežparku teritorijas.



### I Vides pārskatā ietvertā informācija un izraudzītā risinājuma pamatojums:

Stratēģijas un Attīstības programmas Vides pārskats atbilstoši Ministru kabineta 2004. gada 23. marta noteikumu Nr.157 "Kārtība, kādā veicams ietekmes uz vidi stratēģiskais novērtējums" IV nodaļas "Vides pārskatā iekļaujamā informācija" (turpmāk – Noteikumi Nr. 157) 8. punktā noteiktajam ietver šādu informāciju:

#### 1. Teritorijas plānojuma galvenie mērķi un risinājumi

- 1.1. Vides pārskatā ietverta informācija par Stratēģijas un Attīstības programmas un to ietekmes novērtēšanas mērķiem, ar plānošanas dokumentu īstenošanu saistītajiem risinājumiem, kā arī vides problēmām un ietekmes aspektiem, kas ar šādu risinājumu īstenošanu varētu būt saistīti.
- 1.2. Atbilstoši Administratīvo teritoriju un apdzīvoto vietu likumā noteiktajam – sākot ar 2021. gada 1. jūliju jaunveidotajā Ķekavas novada administratīvajā teritorijā ietilpst divas līdzšinējās teritoriālās vienības – Ķekavas un Baldones novadi. Veidojot vienotu turpmāko Ķekavas novada attīstības redzējumu, tiek izstrādāta kopēja visas jaunizveidotās teritoriālās vienības Stratēģija un Attīstības programma. Stratēģiskais novērtējums Stratēģijai un Attīstības programmai piemērots ar Biroja 2021. gada 11. augusta lēmumu Nr. 4-02/78 "Par stratēģiskā ietekmes uz vidi novērtējuma procedūras piemērošanu"<sup>3</sup>.
- 1.3. Stratēģija ir apvienotā Ķekavas novada hierarhiski augstākais ilgtermiņa teritorijas attīstības plānošanas dokuments, kurā noteikts novada ilgtermiņa attīstības redzējums (vizija), stratēģiskie mērķi, ilgtermiņa prioritātes un telpiskās attīstības perspektīva. Stratēģija apzināti nozīmīgākie esošie telpiskās struktūras elementi un noteikta vēlāmā novada teritorijas telpiskā struktūra, t.sk. apdzīvojamā struktūra, galvenie transporta koridori un infrastruktūra, dabas teritorijas, kultūrvēsturiskā mantojuma teritorijas, ražošanas un loģistikas teritorijas. Nozīmīgākās ilgtermiņa izmaiņas telpiskajā struktūrā:

##### 1.3.1. Apdzīvojamā struktūrā plānotie risinājumi:

- 1.3.1.1. Urbānā telpa ietver Baložu pilsētas un Rīgai tuvējo ciemu teritorijas (Krustkalni, Valdlauci, Rāmava, Katlakalns, Lapeņieki), kur ir relatīvi blīva ciemu apbūve un to robežu saplūšana. Urbānā telpā ir apgūtas un neapgūtas jauktas ražošanas un darījumu apbūves teritorijas, bet praktiski nav lauksaimnieciska rakstura ainavas. Industriālā un komercapbūve koncentrējas gar valsts autoceļu A7 (Rīga – Bauska – Lietuvas robeža), bet dzīvojamā apbūve daudzviet atrodas autoceļa tiešā tuvumā.
- 1.3.1.2. Centra telpa Rīgas virzienā daļēji saplūst ar urbāno telpu, dienvidu virzienā to ieskauj autoceļš A5 (Rīgas apvedceļš). Centra telpā atrodas Ķekavas, Odukalna, Vimbukroga, Krogsila Skujnieku ciemi. Centra telpa funkcionāli saistīta ar novada administratīvo centru – Ķekavu (pilsētas statuss no 2022. gada 1. jūlija). Šajā vietā ir galvenais satiksmes artēriju krustpunkts: ziemeļu–dienvidu virzienā – autoceļš A7, kas pēc Ķekavas apvedceļa izbūves paredzama kā Centra telpas maģistrālā iela, un telpas perpendikulārā satiksmes artērija rietumu–austrumu virzienā autoceļš A5. Teritoriju raksturo apgūtas un īpaši lielās platībās neapgūtas jauktas ražošanas un darījumu apbūves (industriālās) teritorijas ar dislokāciju divās zonās, kas ir Centra telpas un visa novada ekonomiskās aktivitātes potenciāls.
- 1.3.1.3. Kultūrvēsturiskā telpa aptver Daugmales pagastu, t.sk., Daugmales un Dzintaru ciemus, kā arī Bērznentes ciemu Ķekavas pagastā. Teritorijā pamatā

<sup>3</sup> Lēmums pieejams: <https://www.vpvb.gov.lv/lv/lemumi>



- 1.3.5.2. Teritorijās pie plānotām reģionālā dzelzceļa stacijām – loģistikas un pasažieru transporta infrastruktūras nodrošinājums un sasaiste ar novada lielākajiem dzīvojamajiem centriem.
- 1.3.5.3. Rekreācijas telpā – rekreācijas infrastruktūras objekti: videi un veselībai draudzīga mobilitāte, aktīvās atpūtas infrastruktūra, kūrorta un kultūras objekti.
- 1.3.5.4. Lauku telpā – videi un veselībai draudzīga mobilitāte, aktīvās atpūtas infrastruktūra, lauku uzņēmējdarbība.
- 1.3.5.5. Kultūrvēsturiskā telpā – aktīvās atpūtas un vēsturiskās izziņas infrastruktūra, mazās uzņēmējdarbības formas, dažādu jomu vēsturisko arodu darbnīcas.
- 1.3.5.6. Visās telpās nav ierobežota uzņēmējdarbība vai cita veida attīstība, kas nav pretrunā ar teritorijas attīstības vadlīnijām.
- 1.3.6. **Ķekavas novada sadarbības attīstības virzieni** tiek saistīti ar turpmāko sadarbību ar kaimiņu pašvaldībām uzņēmējdarbības, tehniskās infrastruktūras attīstības, sociālo pakalpojumu, dabas aizsardzības un tūrisma jomās.
- 1.4. Attīstības programma ir vidēja termiņa teritorijas attīstības plānošanas dokuments, kurā noteiktas Ķekavas novada attīstības vidēja termiņa prioritātes, rīcības virzieni, uzdevumi un pasākumi septiņu gadu periodam no 2022. gada līdz 2028. gadam, lai īstenotu Stratēģijā izvirzītos ilgtermiņa stratēģiskos uzstādījumus. Attīstības programma sastāv no četrām daļām: 1) Stratēģiskā daļa, 2) Rīcības plāns, 3) Investīciju plāns un 4) Attīstības programmas īstenošanas un novērtēšanas kārtība.
- 1.5. Attīstības programmas Stratēģijas daļā izvirzītas šādi vidēja termiņa rīcības virzieni ar uzdevumiem:
  - 1.5.1. **RV1–1. Dabas resursi** ar uzdevumiem: 1.1.1. Nodrošināt dabas resursu, t.sk. derīgo izrakteņu, ūdens objektu, zivju, augsnes, meža resursu saglabāšanu, atjaunošanu un ilgtspējīgu izmantošanu, 1.1.2. Novērtēt un samazināt plūdu draudu risku, un nodrošināt meliorācijas sistēmu attīstību un ekspluatāciju, 1.1.3. Veicināt novada iedzīvotāju izglītošanos un iesaisti vides aizsardzībā un efektīvā dabas resursu apsaimniekošanā.
  - 1.5.2. **RV1–2. Publiskā ārtelpa** ar uzdevumiem: 1.2.1. Nodrošināt publiskās ārtelpas, tajā skaitā parku un skvēru pārvaldību, attīstības plānošanu, uzturēšanu un attīstību un 1.2.2. Attīstīt kapu infrastruktūru.
  - 1.5.3. **RV2–1. Izglītība** ar uzdevumiem: 2.1.1. Attīstīt vispārējās (pirmsskolas, pamatskolas un vidusskolas) izglītības pakalpojumus, 2.1.2. Attīstīt profesionālās ievirzes un interešu izglītības pakalpojumus, 2.1.3. Veicināt mūžizglītības pakalpojumu attīstību atbilstoši novada iedzīvotāju nepieciešamībām, 2.1.4. Nodrošināt pilnvērtīgus iekļaujošās izglītības pakalpojumus 2.1.5. Atbalstīt un veicināt jaunatnes iniciatīvas un attīstīt darbu ar jaunatni, 2.1.6. Nodrošināt pievilcīgu darba vidi, izaugsmes un karjeras iespējas izglītības jomā strādājošajiem un 2.1.7. Nodrošināt kvalitatīvu izglītības pārvaldību un izglītības jomas sadarbību ar citām pašvaldībām un izglītības iestādēm.
  - 1.5.4. **RV2–2. Kultūra** ar uzdevumiem: 2.2.1. Attīstīt kultūras centru darbību, 2.2.2. Attīstīt amatiermākslas kolektīvu darbību, 2.2.3. Attīstīt bibliotēku pakalpojumus, 2.2.4. Attīstīt muzeju darbību, tajā skaitā, veicinot novada kultūrvēsturiskā mantojuma apzināšanu, izpēti un informēšanu par to, 2.2.5. Nodrošināt pievilcīgu darba vidi, izaugsmes un karjeras iespējas kultūras jomā strādājošajiem un 2.2.6. Nodrošināt efektīvu novada kultūras jomas



- pārvaldību, kā arī iestāžu, kolektīvu un darbinieku sadarbību un pārstāvību ārpus novada.
- 1.5.5. **RV2–3. Sports** ar uzdevumiem: 2.3.1. Nodrošināt efektīvu novada sporta jomas pārvaldību, attīstot tādu sporta dzīvi, kurā iesaistās pēc iespējas liels skaits novada iedzīvotāju, un attīstot atbalstu novada sportistiem un 2.3.2. Attīstīt sporta terapiju un cilvēku ar funkcionāla un garīga rakstura traucējumiem iesaisti sporta nodarbībās.
- 1.5.6. **RV2–4. Sociālā un veselības aprūpe** ar uzdevumiem: 2.4.1. Attīstīt veselības aprūpes pakalpojumus, 2.4.2. Attīstīt sociālās jomas pakalpojumus, 2.4.3. Nodrošināt pievilcīgu darba vidi, izaugsmes un karjeras iespējas veselības aprūpes un sociālajā jomā strādājošajiem un 2.4.4. Attīstīt sadarbību ar citām pašvaldībām, institūcijām un nevalstisko sektoru sociālo un veselības aprūpes pakalpojumu nodrošināšanā.
- 1.5.7. **RV2–5. Drošība un sabiedriskā kārtība** ar uzdevumiem: 2.5.1. Attīstīt sabiedriskās kārtības un drošības pakalpojumus un 2.5.2. Attīstīt civilo aizsardzību, tajā skaitā plānošanu, infrastruktūru, aprīkojumu un novada iedzīvotāju izglītošanu.
- 1.5.8. **RV3–1. Satiksmes infrastruktūra un mobilitāte** ar uzdevumiem: 3.1.1. Nodrošināt pašvaldības autoceļu un ielu infrastruktūras, tajā skaitā apgaismojuma, pieturvietu un citu nepieciešamo elementu uzturēšanu, uzlabošanu un attīstību, 3.1.2. Attīstīt drošu satiksmes infrastruktūru gājējiem un velosipēdistiem, tajā skaitā cilvēkiem ar funkcionāla rakstura traucējumiem, 3.1.3. Veicināt iedzīvotāju un novadā strādājošo nepieciešamībām atbilstošu sabiedriskā transporta pakalpojumu attīstību, 3.1.4. Nodrošināt kvalitatīvu satiksmes un mobilitātes jomas pārvaldību, tajā skaitā plānošanu un 3.1.5. Attīstīt sadarbību ar kaimiņu pašvaldībām, valsts institūcijām un uzņēmumiem, nodrošinot pēc iespējas drošu un ērtu pārvietošanos uz galamērķiem ārpus novada.
- 1.5.9. **RV3–2. Inženiertehniskā infrastruktūra** ar uzdevumiem: 3.2.1. Attīstīt un modernizēt energoapgādes, tajā skaitā siltumapgādes ražošanas un piegādes pakalpojumus, 3.2.2. Uzlabot un attīstīt ūdensapgādes un notekūdeņu apsaimniekošanas pakalpojumus novada teritorijā, 3.2.3. Uzlabot un attīstīt lietus ūdens kanalizācijas sistēmas novada teritorijā, 3.2.4. Attīstīt efektīvu atkritumu apsaimniekošanas sistēmu un 3.2.5. Nodrošināt kvalitatīvu pašvaldības pārziņā esošās inženiertehniskās infrastruktūras pārvaldību, tajā skaitā plānošanu un attīstību.
- 1.5.10. **RV3–3. Pašvaldības īpašumu un būvju apsaimniekošana** ar uzdevumiem: 3.3.1. Uzturēt un attīstīt izglītības iestāžu infrastruktūru un materiāli tehnisko aprīkojumu, 3.3.2. Uzturēt un attīstīt sporta būves un materiāli tehnisko aprīkojumu, 3.3.3. Uzturēt un attīstīt kultūras būves un materiāli tehnisko aprīkojumu, 3.3.4. Uzturēt un attīstīt sociālās un veselības aprūpes pakalpojumu sniegšanas vietas un materiāli tehnisko aprīkojumu un 3.3.5. Uzlabot pašvaldības pārziņā esošo ēku un citas infrastruktūras pārvaldību, tajā skaitā mērķtiecīgi uzlabojot ēku energoefektivitāti.
- 1.5.11. **RV3–4. Mājoklis** ar uzdevumiem: 3.4.1. Uzlabot daudzdzīvokļu māju energoefektivitāti un apsaimniekošanas kvalitāti un 3.4.2. Veicināt jaunas dzīvojamās apbūves attīstību atbilstoši teritorijas plānojumam.
- 1.5.12. **RV3–5. Atbalsts uzņēmējdarbībai** ar uzdevumiem: 3.5.1. Sekmēt uzņēmējdarbībai nepieciešamās infrastruktūras un teritoriju attīstību, 3.5.2. Sekmēt



- vietējo nodarbinātību un veicināt sociālās uzņēmējdarbības attīstību, 3.5.3. Sniegt mērķtiecīgu atbalstu uzņēmumu ienākšanai un jau esošo uzņēmumu attīstībai novadā un 3.5.4. Ieviest un īstenot sadarbību ar uzņēmējiem korporatīvās sociālās atbildības jomā.
- 1.5.13. **RV3-6. Tūrisms** ar uzdevumiem: 3.6.1. Plānot, uzturēt un attīstīt pašvaldībai piederošu tūrisma un atpūtas vietu un objektu infrastruktūru, 3.6.2. Atbalstīt tūrisma pakalpojumu attīstību un 3.6.3. Attīstīt efektīvu novada tūrisma jomas pārvaldību un sadarbību.
  - 1.5.14. **RV4-1. Pārvaldība** ar uzdevumiem: 4.1.1. Attīstīt racionālu un efektīvu pašvaldības pārvaldes struktūru un nodrošināt kvalitatīvu pašvaldības darbu, 4.1.2. Nodrošināt pašvaldības attīstības plānošanas procesu nepārtrauktību, attīstīt un uzturēt efektīvu šo plānu ieviešanas sistēmu un 4.1.3. Attīstīt e-pārvaldes sistēmu un e-pakalpojumus, veicināt atvērto pārvaldības datu politiku.
  - 1.5.15. **RV4-2. Novada atpazīstamība un identitāte** ar uzdevumu 4.2.1. Attīstīt un ieviest vienotu novada zīmolu, tajā skaitā vizuālo identitāti, veicinot novada iedzīvotāju un tajā strādājošo piederības sajūtu.
  - 1.5.16. **RV4-3. Sabiedrības līdzdalība** ar uzdevumiem: 4.3.1. Atbalstīt nevalstiskā sektora attīstību un darbību, 4.3.2. Īstenot kopienu (apkaimju) politiku un 4.3.3. Nodrošināt sistemātisku un operatīvu informācijas pieejamību par pašvaldības darbību, kā arī nodrošināt viedokļu apmaiņu ar iedzīvotājiem par pašvaldības darbību.
  - 1.5.17. **RV4-4. Ārējā sadarbība un privātā līdzdalība** ar uzdevumu 4.4.1. Attīstīt starptautisko sadarbību, tajā skaitā nodrošināt ilgtermiņa atbalstu sadarbības aktivitātēm.
- 1.6. Rīcības plānā ietverti noteikti pasākumi, aktivitātes, kurus realizējot tiek izpildīti Stratēģiskajā daļā izvirzītie uzdevumi un sasniegti nospraustie Ķekavas novada teritorijas attīstības ilgtermiņa un vidēja termiņa uzstādījumi.
  - 1.7. Investīciju plāns ietver nozīmīgākās Ķekavas novada pašvaldības investīcijas. Investīciju plānā ietverti ieguldījumi laika posmā no 2021. līdz 2027. gadam, kuri nepieciešami, lai realizētu Stratēģiskajā daļā izvirzītos vidēja termiņa uzstādījumus un Rīcības plānā iekļautos pasākumus/aktivitātes, kā arī esošie uzsāktie investīciju projekti.
  - 1.8. Plānošanas dokumentiem nav paredzētas alternatīvas, līdz ar to Vides pārskatā ir novērtēta "nulles" alternatīva, t.i., ja Stratēģija un Attīstības programma netiek izstrādātas, tādējādi tiek saglabāta esošā situācija. Izstrādātājas vērtējumā, pieņemot "nulles" alternatīvu, tā būtu pretrunā ar nacionālajiem un Rīgas plānošanas reģiona attīstības mērķiem un vides aizsardzības prasībām.
  - 1.9. Saistībā ar plānotajiem attīstības virzieniem un mērķiem Birojs konstatē:
    - 1.9.1. Saskaņā ar Novērtējuma likuma 1. panta 7. punktu un Ministru kabineta 2004. gada 23. marta noteikumu Nr. 157 "Kārtība, kādā veicams ietekmes uz vidi stratēģiskais novērtējums" (turpmāk - Noteikumi Nr. 157) 8.7. punktu Vides pārskatā identificē, apraksta un izvērtē plānošanas dokumentu un iespējamo alternatīvu ietekmi uz vidi, ņemot vērā plānošanas dokumentu izstrādes mērķus un teritoriju, kura varētu tikt ietekmēta. Dažādu risinājumu novērtēšanas mērķis ir izvēlēties un pamatot piemērotāko risinājumu.
    - 1.9.2. Kā norādīts Vides pārskatā, izstrādājot plānošanas dokumentus, pašlaik kā vienīgā Stratēģijas un Attīstības programmas alternatīva apskatīta alternatīva, kad plānošanas dokumenti netiek izstrādāti, saglabājot spēkā esošos plānošanas



dokumentus, t.sk. bijušo novadu telpiskās attīstības perspektīvas. Tomēr katram no jaunizveidotā Ķekavas novada administratīvās teritorijas vienības spēkā esošās ilgtspējīgās attīstības stratēģijas ir izstrādātas atšķirīgiem laika periodiem, kā arī katras Ķekavas novadu veidojošās pašvaldības telpiskās attīstības perspektīvas ir veidotas ļoti atšķirīgi, definētas un grafiski noteiktas pēc dažādiem principiem, metodēm un detalizācijas. Tādēļ ir pieņemts lēmums izstrādāt vienotu novada Stratēģiju ar jaunu telpiskās attīstības konceptu, iespēju robežās respektējot un ņemot vērā katra apvienotā novada īpatnības un prasības un nodrošinot to attīstību vienotā plānošanas telpā. Vienlaicīgi Vides pārskatā norādīti 4 alternatīvi iespējamās attīstības scenāriji: 1) līdzsvarotas, diversificētas attīstības scenārijs, kas ir visvēlamākais; 2) guļamvagona scenārijs, strauji attīstoties blakus teritoriju, pirmkārt, Rīgas ekonomikai; 3) rūpnieciskās nomales scenārijs, strauji augot ražošanas un loģistikas uzņēmumiem un 4) centra-stagnācijas scenārijs, visnevēlamākais attīstības modelis Ķekavas novadam. Tomēr šāds iespējamās attīstības scenāriju vērtējums netiek sniegts saistībā ar ietekmi uz vidi.

- 1.9.3. Birojs vērs uzmanību, ka plānošanas dokumentu iespējamo alternatīvu ietekmi uz vidi novērtējums nenozīmē, ka būtu jānovērtē iespējamās alternatīvas plānošanas dokumentu izstrādei kā tādai, bet gan, ka vērtējamās ir alternatīvas veidiem un pasākumiem, ar kādiem noteiktajos attīstības virzienos varētu sasniegt plānošanas mērķus. Turklāt alternatīvos risinājumus nav nepieciešams izvērtēt pilnīgi katram pasākumam, bet gan tiem, kas saistīti ar būtisku ietekmi uz vidi. Vides pārskatā pašlaik vērtētā "milles" alternatīva pēc būtības atbilst Noteikumu Nr. 157 8.3. punkta prasībai novērtēt esošo vides stāvokli un tā attīstību, ja plānošanas dokuments netiek īstenots, nevis plānošanas alternatīvas novērtējumam, kādu paredz Novērtējuma likuma 1. panta 7. punkts. Plānošanas dokumentu izstrādes gaitā tiek izstrādātas to vairākas redakcijas vai arī turpmākās attīstības scenāriji, gala variantā iestrādājot tikai tos risinājumus, kas novērtēti kā atbilstošākie. Stratēģiskā novērtējuma uzdevums ir šīs dažādās idejas un alternatīvas izgaismot un parādīt arī vides pārskatā, salīdzināt tās no vides ieguvumu viedokļa, pamatot, kādēļ tieši konkrētais pasākums izvēlēts kā pamatotākais. Biroja ieskatā plānošanas dokumentu izstrādātāji šajā gadījumā pilnībā nav izmantojuši tās iespējas, ko sniedz Stratēģiskais novērtējums.

## **2. Esošais vides stāvoklis, jo īpaši teritorijās, kuras plānošanas dokuments var būtiski ietekmēt, iespējamās izmaiņas, ja plānošanas dokuments netiktu īstenots**

- 2.1. Vides pārskats izstrādāts, ņemot vērā Izstrādātājam pieejamo un papildus noskaidroto informāciju par novada dabas apstākļiem un vides kvalitāti. Secināms, ka izmantoti Ķekavas novada pašvaldības sniegtie dati, VSIA "Latvijas vides, ģeoloģijas un meteoroloģijas centrs" (turpmāk – LVGMC), Dabas aizsardzības pārvaldes (turpmāk – DAP) u.c. institūciju rīcībā esošā informācija.
- 2.2. Vides pārskatā ietverts plānošanas dokumenta teritorijas vispārīgs raksturojums, iekļauta informācija par vides aspektiem un apkopojums par teritorijas dabas vērtībām. Galvenajos ietekmes aspektos ir secināms:
- 2.2.1. Ķekavas novads ietilpst Rīgas plānošanas reģionā un robežojas ar Rīgas valstspilsētu, kā arī Salaspils, Ogres, Bauskas un Olaines novadiem. Ķekavas novads ietver Baložu, Baldones un Ķekavas<sup>4</sup> pilsētas, kā arī Ķekavas, Daugmales un Baldones pagastus. Ķekavas novadā pēc 2022. gada 1. jūlija ietilpst 22 ciemi, no tiem Ķekavas pagastā ir 18 ciemi, Daugmales pagastā – 2 ciemi un Baldones

<sup>4</sup> Pēc 2021. gada administratīvi teritoriālās reformas par novada administratīvo centru tiek saglabāts Ķekavas ciems, kas Ķekavas pilsētas statusu iegūst no 2022. gada 1. jūlija.



pagastā – 2 ciemi.

- 2.2.2. Novadam izteikti atšķirīga apdzīvojuma struktūra. Kompakts apdzīvojums raksturīgs Baložu, Baldones un Ķekavas pilsētai, kā arī Rīgas tuvumā esošajiem ciemiem (piemēram, Krustkalni, Valdauci, Rāmava, Katlakalns u.c.), kur ir jau izveidojusies piepilsētai raksturīga salīdzinoši blīva apbūve. Savukārt ciemiem, kas atrodas nomalās, raksturīga lauku apbūves ainava, ar retāku vai blīvāku viensētu izvietojumu. Lielā daļā ciemu plānotā apbūves intensitāte nav īstenojusies un apdzīvojumu veido atsevišķas māsasaimniecības vai to grupas. Atšķirīga apbūves struktūra, blīvums un vide ir vēsturiskajos dārzkopības sabiedrību ciemos, kuros ir tendence pieaugt apbūves blīvumam un intensitātei, teritorijas pārveršot par patstāvīgām dzīves vietām.
- 2.2.3. Ķekavas novadā krustojas divas Transeiropas transporta tīkla (TEN-T) maģistrāles, t.i., Ziemeļu–dienvidu 1. koridors (Via Baltica vai E-tīklā (E67)) un Rietumu–austrumu koridors, kas vienlaikus ir valsts galvenie autoceļi A7 (Rīga–Bauska–Lietuvas robeža) un A5 (Rīgas apvedceļš–Salaspils–Babīte). Saikni ar Rīgu un Daugavas labo krastu labi nodrošina esošie tilti Rīgā (Dienvidu tilts) un Rīgas HES tilts. Ķekavas novadā esošos apdzīvojuma centrus ar lauku teritorijām kopumā nodrošina pietiekamu sasniedzamību, tomēr ne visu autoceļu tehniskā kvalitāte ir apmierinoša. Atbilstoši Centrālās statistikas pārvaldes datubāzes datiem 2016. gadā tikai 44 % no pašvaldību ielu kopgaruma ir asfaltbetona vai ar citu bitumzētu segumu, attiecīgi pārējie 56 % pašvaldību ielu ir ar šķembu un grants segumu. Attīstības programmas Investīciju plāns paredz attīstīt esošos ceļu tīklus un izbūvēt jaunus, lai uzlabotu Ķekavas centra sasaisti ar blakus esošajiem ciemiem (Krogšils, Skujnieki, Jaunsils, Odukalns, Vimbukrogs) un plānoto staciju sasniedzamību. Plānojot Ķekavas novada attīstību, nepieciešams ņemt vērā šādu perspektīvo transporta infrastruktūras objektu risinājumus: 1) Eiropas standarta platuma dzelzceļa līnija *Rail Baltica*<sup>5</sup>, 2) E67/A7 Ķekavas apvedceļš<sup>6</sup>, 3) A5 Rīgas apvedceļš (Salaspils – Babīte) posma no km 11.6 (A7) līdz km 39.6 (A9) pārbūves iespējamības izpēte un 4) E67 VIA Baltica posms A4 (Saulkalne) – Bauska (Āre) attīstības izpēte.
- 2.2.4. Ķekavas novadā ir attīstītas dažādu jomu uzņēmējdarbības nozares: pārtikas ražošana, lauksaimniecība, loģistika un ar to saistītie pakalpojumi (noliktavu pakalpojumi), metālapstrāde, ar būvniecību saistītie pakalpojumi, kravu pārvadājumi, IT uzņēmumi, finanšu iestāde, mazumtirdzniecība u.c. nozares. Ķekavas novada lielākais uzņēmums ir *Putnu fabrika "Ķekava"*, kura darbība atbilst A kategorijas piesārņošanai. Novadā ir 12 uzņēmumi, kuru darbība atbilst B kategorijas piesārņošanai, tiem ir spēkā esošas atļaujas B kategorijas piesārņošanas darbības veikšanai. Ķekavas novada attīstības plānošanas dokumentos nav ietverta informācija par jaunu rūpniecisko objektu, kuriem piemērojama ietekmes uz vidi novērtējuma procedūra vai saņemamas A vai B kategorijas piesārņošanas darbības atļaujas izveide.

<sup>5</sup> Paredzētajai darbībai Eiropas standarta platuma publiskās lietošanas dzelzceļa infrastruktūras līnijas *"Rail Baltica"* būvniecība ir pabeigta ietekmes uz vidi novērtējuma process un 2016. gada 3. maijā ir izdots Vides pārraudzības valsts biroja atzinums Nr. 5. Savukārt 2016. gada 24. augustā izdots Ministru kabineta rīkojums Nr. 467 *"Par Eiropas standarta platuma publiskās lietošanas dzelzceļa infrastruktūras līnijas Rail Baltica būvniecībai paredzētās darbības akceptu"*.

<sup>6</sup> Paredzētajai darbībai Valsts galvenā autoceļa A7 Rīga – Bauska – Lietuvas robeža (Grenetāle) posma no ~7,90 km līdz ~25,0 km apvedceļa (Ķekavas apvedceļa) būvniecība (VSLA *"Latvijas Valsts ceļi"*) ir veikta ietekmes uz vidi novērtējums un 2017. gada 3. martā Vides pārraudzības valsts birojs izdevis atzinumu Nr. 5. Ķekavas novada dome akceptējusi paredzēto darbību (Ķekavas novada domes 2017. gada 9. marta lēmums 2. § 23, protokols Nr. 4.).



- 2.2.5. Novada teritorijā nav nacionālās nozīmes derīgo izrakteņu atradnes. Atbilstoši LVĢMC datu bāzes "Derīgo izrakteņu atradnes" reģistram novadā atrodas 35 būvmateriālu izejvielu (smilts un smilts-grants) derīgo izrakteņu atradnes, kā arī reģistrēta 41 kūdras atradne. Baldones pagastā izplatītas ir kūdras dūņas, ko agrāk izmantoja Baldones sanatorijā.
- 2.2.6. Novada teritorijas lielākā daļa ietilpst Daugavas upju baseina apgabalā, tikai neliela teritorija atrodas Lielupes upju baseina apgabalā. Novadā upju tīklā iekļaujama Lielupes upju baseina piederošā Misa upe ar tajā ietilpstošām upēm Mellupe, Milupīte, Upmalnieku grāvis, Skujupīte, Medaine, kā arī pie Daugavas upju baseina piederošās upes – Ķekava, Titurģa, Oļekte ar to pietekām. Ķekavas novads robežojas ar Rīgas HES uzpludinājumu, bet lejpus HES ar sauso Daugavu. Ūdensobjekti D413SP Daugava un D414 Ķekava ir virszemes ūdensobjekti, kuros pastāv risks nesasniegt Ūdens apsaimniekošanas likumā noteikto labu virszemes ūdeņu stāvokli minētajā likumā paredzētajā termiņā<sup>7</sup>. Gan Ūdensobjektam D413SP, gan Ūdensobjektam D414 kā būtiskākie risku cēloņi definēti punktveida piesārņojums (notekūdeņos esošie biogēni), izkliedētais piesārņojums un hidromorfoloģiskie pārveidojumi. Viss Ķekavas novads ir atzīts par īpaši jutīgu teritoriju<sup>8</sup>, uz kuru attiecas paaugstinātas prasības komunālo notekūdeņu attīrīšanai. Minēto noteikumu regulējums attiecas uz visiem ūdeņiem, t.sk. virszemes ūdeņiem, pazemes ūdeņiem, notekūdeņiem.
- 2.2.7. Virszemes ūdeņus no Rīgas HES ūdenskrātuves, kas atrodas Daugavas upju baseinu apgabalā, t.sk. Ķekavas novadā, izmanto dzeramā ūdens apgādei. Ķekavas novada Rīgas HES ūdenskrātuves daļā atrodas SIA "Rīgas ūdens" ūdens ņemšanas sūkņu stacija "Daugava-1", kurai ir noteiktas virszemes dzeramā ūdens ieguves vietas aizsargjoslas un jānodrošina normatīvos aktos noteiktā aizsardzība. No šīs sūkņu stacijas pa maģistrālajiem ūdensvadiem cauri Ķekavas novada teritorijai tiek padots ūdens uz Rīgas pilsētu.
- 2.2.8. Novadā meža zeme aizņem vairāk nekā pusi (60,91%) no novada teritorijas, bet 58,91 % no kopējās meža zemju platības ir valsts īpašumā. Saskaņā ar Aizsargjoslu likumu Baldones pilsētai tiek noteikta mežu aizsargjosla ap pilsētu, ko veido 7 meža masīvi 180 ha platībā. Baložu pilsētai mežu aizsargjoslas teritorija ap pilsētām ir noteikta pilsētas Z un DA robežai pieguļošajās teritorijās Ķekavas pagastā un tā pārklājas ar mežu aizsargjoslu ap Rīgas pilsētu.
- 2.2.9. Ķekavas novadā nav noteiktas īpaši aizsargājamas dabas teritorijas vai Eiropas nozīmes īpaši aizsargājamas dabas teritorijas – *Natura 2000*. Novada teritorijā atrodas īpaši aizsargājamas sugas un biotopi, dabas pieminekļi, kā arī izveidots vietējas nozīmes Vanagkalnu dabas parks un Ceplīša purva dabas liegums. Ķekavas novada teritorijā atrodas Mencendarbes liepu aleja, Garlība Merķeļa piemiņas dendroloģiskie stādījumi "Katlakalna priedes", Baldones Baltās pils parks, Baldones sanatorijas parks un Paula Galenieka dendroloģiskie stādījumi Baldones "Rozītēs".
- 2.2.10. Ar centralizētiem komunāliem pakalpojumiem ir nodrošinātas galvenokārt blīvāk apdzīvotās vietas – Baložu, Baldones un Ķekavas pilsētas, Daugmale, Valdlauči, Rāmava, Katlakalns. Tomēr arī minētajās teritorijās ne visur tie ir pieejami. Daļa esošo inženiertīklu ir nolietoto, bet ar ES struktūrfondu piesaisti tiek veikta to pārbūve un sakārtošanas darbi. Būtiska problēma ir inženiertehniskās infrastruktūras nodrošinājums jaunajās apbūves teritorijas un dārzkopības

<sup>7</sup> Ministru kabineta 2011. gada 31. maija noteikumi Nr. 418 "Noteikumi par riska ūdensobjektiem".

<sup>8</sup> Ministru kabineta 2002. gada 22. janvāra noteikumi Nr. 34 "Noteikumi par piesārņojošo vielu emisiju ūdenī".





sabiedrībās, kur netiek nodrošināta centralizēta ūdensapgāde un kanalizācija (tajās ūdensapgāde un kanalizācija risināta individuāli, katram īpašniekam veidojot savu urbumu un vienojoties ar pakalpojumu sniedzēju par kanalizācijas izvešanu).

- 2.2.11. Ķekavas novada teritorijas tuvumā atrodas nacionālas nozīmes plūdu riska teritorija – Rīgas HES, kas būvju iespējamās avārijas gadījumā var radīt plūdu draudus daudz lielākās teritorijās un daudz lielākam iedzīvotāju skaitam salīdzinot ar dabisko faktoru izraisīto plūdu apdraudētajām teritorijām. Ķekavas novads atrodas divos upju baseinu apgabalos – Lielupes un Daugavas. Saskaņā ar Plūdu riska informācijas sistēmas informāciju Ķekavas novada DR daļa iekļaujas Misas – Lielveisu applūšanas riska zonā. Ķekavas novadā ir Misas upes plūdu riska teritorija. Šī teritorija ietver meliorācijas ekspluatācijas un avāriju ietekmes zonu, kā arī Misas upes applūšanas riska teritoriju ar applūšanas risku biežāku nekā 1 reizi 10 gados (no 1 % līdz 10 %). Tāpat Ķekavas novadā atrodas arī teritorijas, kuras pakļautas applūšanas riskam dabas apstākļu ietekmē.
- 2.3. Saistībā ar esošās situācijas un esošā vides stāvokļa aprakstu un novērtējumu Birojs konstatē:
- 2.3.1. Novērtējis sniegto informāciju, Birojs secina, ka Vides pārskatā ir iekļauta vispārīga informācija par esošo vides stāvokli novadā, plašāku informāciju sniedzot par ģeoloģisko uzbūvi un derīgajiem izrakteņiem, ko ar plānošanās dokumentiem pēc būtības nevar ietekmēt. Savukārt Biroja ieskatā svarīgāk ir identificēt esošos/iespējamos vides riskus un novērtēt, kā plānošanas dokuments vides stāvokli var uzlabot, pasliktināt vai saglabāt esošajā stāvoklī. Tādējādi atsevišķās no aplūkotajām jomām būtu rekomendējams veikt Vides pārskata papildinājumus.
- 2.3.2. Piemēram, Vides pārskatā esošā vides stāvokļa aprakstā norādīts uz Daugavas baseina ūdens objektu ekoloģisko kvalitāti (skatīt šā atzinuma 2.2.6. sadaļu), kuros pastāv risks nesasniegt Ūdens apsaimniekošanas likumā noteikto labu virszemes ūdeņu stāvokli minētajā likumā paredzētajā termiņā, ko cita starpā ietekmē arī komunālo saimniecību un rūpniecisko objektu notekūdeņi. Biroja vērtējumā Vides pārskatā vērtīgi iekļaut plašāku informāciju (un tās analīzi) attiecībā uz to, ar kādiem parametriem/rādītājiem ūdensobjektā ir konstatēts piesārņojums, kādi ir piesārņojuma cēloņi un faktori, kādēļ šāds piesārņojums radies/rodas, papildinot ar vērtējumu, vai ar Attīstības programā paredzētiem risinājumiem un rīcībām vēlamo sasniedzamo mērķi būtu iespējams sasniegt. Tas ļautu identificēt, kas būtu jā dara vēl papildus, iespējams, plānošanas reģiona vai politikas plānošanas dokumentu līmenī.
- 2.3.3. Vides pārskatā norādīts uz novadā atšķirīgo apdzīvojuma struktūru, tostarp situāciju, ka lielā daļā ciemu plānotā apbūves intensitāte nav īstenojusies, un apdzīvojumu veido atsevišķas māsaimniecības vai to grupas, savukārt vēsturiskos dārzkopības sabiedrību ciemos ir vērojama tendence pieaugt apbūves blīvumam, teritorijas pārvēršot par patstāvīgām dzīves vietām. Vienlaikus kā būtiska problēma tiek norādīta inženiertehniskās infrastruktūras nodrošinājums jaunajās apbūves teritorijās un dārzkopības sabiedrībās, kur netiek nodrošināta centralizēta ūdensapgāde un kanalizācija. Šādā kontekstā Birojs vērš uzmanību, ka pašvaldībām jāņem vērā Ministru kabineta 2013. gada 30. aprīļa noteikumu Nr. 240 "Vispārējie teritorijas plānošanas, izmantošanas un apbūves noteikumi" 67. punktā noteiktās prasības šādu vasarnīcu un dārzu māju teritoriju pārveidei par pastāvīgu dzīvojamo apbūves teritoriju, tostarp attiecībā uz ūdensapgādes un komunālo notekūdeņu kanalizācijas sistēmas izveides nodrošinājumu. Biroja ieskatā attiecībā uz novada turpmāko attīstību būtu nepieciešams jau Stratēģijā



- norādīt, kādu ciemu platības plānots samazināt vai arī paplašināt, paredzot nodrošinājumu arī ar centralizētajiem inženierkomunikāciju pakalpojumiem.
- 2.3.4. Vides pārskatā cita starpā identificētas plūdu riska teritorijas (skatīt šā atzinuma 2.2.11. sadaļu). Saistībā ar šo aspektu Birojs jau 2020. gada 11. februāra atzinumā Nr. 4-3/4 *"Par Ķekavas novada teritorijas plānojuma Vides pārskatu"*<sup>9</sup> ir norādījis uz faktoriem, kas jāņem vērā saistībā ar Aizsargjoslu likuma 37. panta pirmās daļas 4. punktā noteikto, ka virszemes ūdensobjektu aizsargjoslu applūstošajās teritorijās aizliegts veikt teritorijas uzbēršanu, būvēt ēkas un būves, arī aizsargdambjus (ar šauriem izņēmumiem), tādējādi nepieļaujot šīs teritorijas izveidot par jaunām apbūvējamām teritorijām. Vides pārskatā rekomendējams vairāk izgaismot šo interešu sadursmi un nepieciešamību nodrošināt Aizsargjoslu likuma 37. panta pirmās daļas 4. punktā noteikto ierobežojumu mērķi, tādējādi nostiprinot priekšnoteikumus arī novada teritorijas turpmākajai plānošanai, tai skaitā apsvērumus, kas ņemami vērā, izstrādājot apvienoto Ķekavas novada teritorijas plānojumu, lokālplānojumus un detālplānojumus.
- 2.3.5. Vides pārskatā kā viens no būtiskākiem antropogēni ietekmējošiem faktoriem ir norādīta novadā izveidotā transporta infrastruktūra, tomēr Vides pārskatā nav ņemts vērā, ka novadā ir teritorijas, jo īpaši gar valsts galveno autoceļu A7 un A5 posmiem, kur ir paaugstināts trokšņa līmenis. Līdz ar to Birojs 2020. gada 11. februāra atzinumā Nr. 4-3/4 *"Par Ķekavas novada teritorijas plānojuma Vides pārskatu"*<sup>10</sup> vērsis pašvaldībai uzmanību, ka teritorijās, kur jau pašlaik konstatēti vides trokšņa robežlieluma pārsniegumi un kur to pieaugums ir prognozējams, nepieciešams izvērtēt ar plānošanas dokumentiem ierobežojumus, vai arī pārskatīt teritoriju turpmākās attīstības iespējas atbilstoši normatīvo aktu regulējumam. Savukārt Vides pārskatā gan apdzīvojama struktūras izmaiņu, gan pakalpojumu sniegšanas centru kontekstā rekomendējams papildu apsvērt attīstības teritoriju atbilstību, ko novada turpmākajā plānošanā jāņem vērā, lai izpildītu normatīvajos aktos noteiktās prasības vides kvalitātes nodrošināšanā novada iedzīvotājiem.
- 2.3.6. Vides pārskatā nav sniegta informācija par sadzīves atkritumu apsaimniekošanu. Vienlaikus novadā atrodas dārkopības sabiedrību un dārza māju teritorijas, kur saistībā ar sezonālo raksturu ir iespējamās problēmas ar atkritumu apsaimniekošanu. Tāpat Vides pārskatā nav sniegta informācija par dzeramā ūdens kvalitāti novada teritorijā, to atbilstību normatīvajiem regulējumiem. Minētie jautājumi par pakalpojumu pieejamību un to kvalitāti ir tieši saistīti ar plānošanas dokumentu izstrādi, tostarp gan Stratēģijā, gan Attīstības programmas Investīciju plānā paredzot, kādas teritorijas ar šiem pakalpojumiem tiks nodrošinātas centralizēti. Biroja ieskatā pakalpojumu pieejamība un tās kvalitāte ir viens no svarīgākiem nosacījumiem jaunu dzīvojamo teritoriju izveidei, kas, ņemot vērā Stratēģijā minēto iedzīvotāju skaita pieaugumu (īpaši Rīgas tuvumā esošajās teritorijās), ir ļoti aktuāli. Līdz ar to Biroja vērtējumā Vides pārskatu nepieciešams papildināt ar esošās situācijas izvērtējumu minētajos aspektos saistībā ar Attīstības programmu plānotajiem pasākumiem.
- 3. Ar plānošanas dokumentu saistītās vides problēmas, tā īstenošanas ietekmes uz vidi novērtējums un izvēlēta risinājuma pamatojums**
- 3.1. Vides pārskatā apakšnodaļā, kurā definētas ar plānošanas dokumentu saistītās vides problēmas, ietver uzskaitījumu jomām, kurām plānošanas procesā ir jāpievērš īpaša

<sup>9</sup> Pieejams: <https://www.vpvb.gov.lv/lv/atzinumi>.

<sup>10</sup> Pieejams: <https://www.vpvb.gov.lv/lv/atzinumi>.



uzmanība, kā galvenās atzīmējot jomas, kas saistītas ar transporta, uzņēmējdarbības attīstību, komunālās saimniecības infrastruktūras un tūrisma attīstību. Izstrādātājas ieskatā jāņem vērā Ķekavas novada teritorijas specifika – intensīvās dzīvojamās teritorijas attīstība un ar to saistītās ietekmes, kā arī potenciālā novada kā starptautiskā tranzīta un loģistikas centra attīstība, tādējādi turpmāk nepieciešams rast risinājumus šādās jomās:

- 3.1.1. teritorijas bioloģiskās daudzveidības izmaiņas, tai skaitā īpaši aizsargājamo sugu un biotopu izplatības teritoriju izmaiņas;
  - 3.1.2. ainavu daudzveidība un vērtīgas ainavas, ainavu izmaiņas;
  - 3.1.3. virszemes ūdeņu kvalitātes izmaiņas;
  - 3.1.4. pazemes ūdeņu kvalitātes izmaiņas;
  - 3.1.5. meža un lauksaimniecības zemju teritoriju transformācija un apbūve;
  - 3.1.6. potenciāls emisiju gaisā pieaugums;
  - 3.1.7. trokšņa traucējumi iedzīvotājiem.
- 3.2. Stratēģijā Telpiskās attīstības perspektīvā ietvertas rekomendācijas, kurām nepieciešams pievērt papildu uzmanību, tostarp:
- 3.2.1. Paplašinot pašreiz apbūvētās teritorijas, jāņem vērā bioloģiskā daudzveidība, dabas vērtības, plūdu riski, atbilstošas infrastruktūras pieejamība, kā arī jaunu rūpniecisko objektu attīstībai pašvaldībai vēlams iesaistīties A vai B kategorijas piesārņojošas darbības atļaujas izstrādē, sniedzot pašvaldības redzējumu par nepieciešamajām vides aizsardzības prasībām un esošajām problēmsituācijām.
  - 3.2.2. Izstrādājot jaunu infrastruktūras objektu plānojumu, rekomendējams konsultēties ar vides un dabas ekspertiem, izvēloties optimālu izvietojumu un īstenošanu.
  - 3.2.3. Novadā uzmanība pievēršama ar sērūdeņradi bagāto ārstriecisko minerālūdeņu veidošanās un tranzīta teritoriju aizsardzības nodrošināšanai (šajās teritorijās nav pieļaujamas hidroloģiskā, hidroģeoloģiskā un hidroķīmiskā režīma izmaiņas). Tādēļ pirms inženierinfrastruktūras būvju pilnveidošanas Baldonē, ieteicamas konsultācijas ar speciālistu hidroģeologu, lai zemes darbu veikšana negatīvi neietekmētu balneoloģiskos resursus.
- 3.3. Vides pārskatā vērtētas Attīstības programmā plānoto prioritāšu izvirzīto uzdevumu/pasākumu iespējamā ietekme uz vidi, secinot, ka lielākajā daļā tie radīs neitrālu vai pozitīvu ietekmi. Kā būtiskākās rīcības vides stāvokļa uzlabošanai ir minētas:
- 3.3.1. Virszemes ūdensojektu aizsardzība, tostarp tādi pasākumi kā ilgtspējīgas lauksaimniecības nozares attīstība, bioloģiskās lauksaimniecības attīstība novada teritorijā, pašvaldības ūdenstilpju labiekārtošana, ūdenstilpju ūdens kvalitātes monitoringa, hidrobūvju apsaimniekošana, ūdens kvalitātes uzlabošana novada ūdenstilpēs, novada ūdensteču kopšana, zivju resursu apsaimniekošana un kontrole novada ūdenstilpēs, zivju ceļa izbūves iespēju izpēte pie Rīgas HES, pašvaldības meliorācijas sistēmu ierīkošana un atjaunošana, meliorācijas grāvju, drenāžas un caurteku atbilstoša uzturēšana, plūdu riska zonas noteikšana un zemes īpašnieku informēšana par plūdu draudiem, ūdensmaļu attīstības koncepcijas izstrāde, ūdensapgādes un kanalizācijas sistēmu attīstība, ūdens un notekūdeņu patēriņa kontroles nodrošināšana efektīvākai resursu izlietošanai, novada teritorijā uzlabot un attīstīt lietus ūdens kanalizācijas sistēmas, lietus ūdens kanalizācijas tīklu attīstība novada lielākajās apdzīvotajās vietās, kas ir ietvertas investīciju projektos.



- 3.3.2. Gruntsūdeņu aizsardzība no piesārņojuma, tostarp pasākumi notekūdeņu apsaimniekošanas pilnveidošanai un atkritumu apsaimniekošanai.
- 3.4. Kopumā Birojs secina, ka plānošanas dokumentu izstrādes Stratēģiskā novērtējuma laikā ir noteiktas ar plānošanas dokumentiem paredzamās galvenās iespējamās ietekmes, tomēr Biroja ieskatā tās nav pietiekoši izvērtētas jautājumos, par ko **Birojs sniedz piebildes:**
- 3.4.1. Stratēģijas Telpiskās attīstības perspektīvā tiek paredzētas piecas dažādas turpmākās novada attīstības telpas: Urbānā telpa, Centra telpa, Kultūrvēsturiskā telpa, Lauku telpa, Rekreācijas telpa. Atbilstoši Vides pārskatā norādītajam ir izstrādātas vadlīnijas šo teritoriju turpmākajai attīstībai, tostarp paredzot lauku un meža zemju platību saglabāšanu, kā arī netiek atbalstīta apbūves teritoriju paplašināšana. Birojs konstatē, ka gan nosacīti noteiktajā Urbānā telpā, gan Centra telpā tiek paredzēts arī turpmāk attīstīt ražošanas (industriālās) teritorijas, vienlaikus jau šobrīd lielās platībās ir neapgūtas jauktas ražošanas un darījumu apbūves teritorijas. Savukārt Urbānā telpa un Centra telpa ir tās, kur ir relatīvi blīva ciemu apbūve un dzīvojamā apbūve daudzviet atrodas autoceļa A7 tiešā tuvumā. Tāpat jāņem vērā perspektīvo transporta infrastruktūras objektu Eiropas standarta platuma dzelzceļa līnijas *Rail Baltica* un E67/A7 Ķekavas apvedceļa izbūve, A5 Rīgas apvedceļa (Salaspils – Babīte) posma pārbūve un E67 VIA *Baltica* posma A4 (Saulkalne) – Bauska (Āre) plānotā izbūve un ar minēto transporta infrastruktūru saistītā teritoriju turpmākā attīstība. Birojs vērš uzmanību, ka jebkāda industriālo teritoriju izveide tiešā dzīvojamo apbūves teritoriju tuvumā var radīt konfliktsituācijas starp atšķirīgi ieinteresētajām pusēm. Birojs šā atzinuma 2.3.5. sadaļā norādījis uz konstatētā transporta trokšņa pārsniegumiem dzīvojamās apbūves teritorijās tiešā autoceļa tuvumā. Līdz ar to Birojs rekomendē turpmākajā novada attīstības plānošanā, izstrādājot vienotu Ķekavas novada teritorijas plānojumu un lokālplānojumus, pievērst īpašu uzmanību gan industriālo zonu, gan arī dzīvojamo zonu izvietojumam, ņemot vērā jau konstatētās trokšņa robežlieluma pārsnieguma vietas, lai neveidotos summārās ietekmes, kas pasliktinātu iedzīvotāju veselību un dzīves kvalitāti. Šī aspekta regulējums ir noteikts Ministru kabineta 2013. gada 30. aprīļa noteikumu Nr. 240 “*Vispārīgie teritorijas plānošanas, izmantošanas un apbūves noteikumi*” 147. punktā. Tāpat svarīgi ir noteikt ne tikai šo teritoriju atrašanās vietas, bet arī teritorijas apbūves un izmantošanas noteikumus iestrādāt atbilstošas prasības iespējamās ietekmes novēršanai / mazināšanai.
- 3.4.2. Stratēģijas Telpiskās attīstības perspektīvā saistībā ar plānotajām dzelzceļa līnijas *Rail Baltica* reģionālajām stacijām un mobilitātes punktiem, kas tiek plānoti pie Ķekavas un Baldones, paredzot tur iekļaut ražošanas vai ar loģistikas pakalpojumiem saistītas teritorijas, ir noteiktas kā vienas no prioritāri attīstāmām teritorijām. Savukārt Vides pārskatā šādā kontekstā ne esošajā vides stāvokļa izvērtējumā, ne arī ar plānošanas dokumentos paredzēto darbību ietekmes uz vidi vērtējums nav sniegts. Līdz ar to Biroja ieskatā Vides pārskatu nepieciešams papildināt, jo šādu pie mobilitātes punktiem attīstāmo teritoriju izveide var būtiski ietekmēt ne tikai esošo vides stāvokli, bet arī tuvumā dzīvojamās apbūves teritorijās esošo iedzīvotāju dzīves kvalitāti.
- 3.4.3. Stratēģija atbalsta alternatīvo enerģijas avotu (vēja, ūdens, saules enerģijas) izmantošanu. Šajā kontekstā Birojs rekomendē pašvaldībai turpmākā teritoriju attīstības plānošanā izvērtēt, kādu no attīstības virzieniem (alternatīvā enerģija, mežsaimnieciskā darbība, lauksaimnieciskā darbība) noteikt kā prioritāti, ņemot vērā, ka novadā lielās platībās notiek gan ar lauksaimniecību, gan mežsaimniecību



saistīta saimnieciskā darbība. Tāpat būtiski ir pārdomāti izvēlēties vēja elektrostaciju izbūvei paredzētās teritorijas, tostarp izvērtēt to turpmākās attīstības iespējas, ņemot vērā pašvaldības konceptuālo ilgtermiņa redzējumu novada teritorijas attīstībai un vēja elektrostaciju iedzīvotāju (zemes īpašnieku) intereses, kā arī saistošo normatīvo aktu prasības.

- 3.4.4. Vides pārskatā nav sniegts vērtējums par konkrētām Attīstības programmas Investīcijas plānā paredzētajām darbībām, kas var radīt būtisku ietekmi uz vidi. Līdz ar to Birojs vērš uzmanību, ka Attīstības programmas īstenošanā jāņem vērā, ka sākotnējais izvērtējums jāveic darbībām, kas saistītas ar ūdenssaimniecības sistēmu attīstības projektu īstenošanu, jaunas notekūdeņu attīrīšanas iekārtas izbūvi, transporta infrastruktūras objektu būvniecību, ražošanas un loģistikas teritoriju attīstību u.c. darbībām, ja to apjomi sasniedz Novērtējuma likuma 2. pielikumā noteiktās robežvērtības.

#### 4. Risinājumi iespējamās ietekmes uz vidi samazināšanai

- 4.1. Kā risinājumi, lai izvairītos no iespējamām negatīvām ietekmēm, Vides pārskatā norādīti aspekti, kuriem nepieciešams pievērst uzmanību, īstenojot plānošanas dokumentus:
  - 4.1.1. Uzsākot projektu īstenošanu, individuāli jāizvērtē to potenciālā ietekme uz vidi un, kur nepieciešams, jāpiemēro ietekmes uz vidi novērtējuma procedūra.
  - 4.1.2. Industriālo objektu un sabiedriski nozīmīgu, plaši apmeklētu objektu projektēšanā uzmanība pievēršama notekūdeņu un atkritumu apsaimniekošanas, ūdensapgādes un siltumapgādes risinājumiem, maksimāli nodrošinot pieslēgumu centralizētiem tīkliem vai izvēloties videi draudzīgus individuālos risinājumus.
  - 4.1.3. Saistībā ar *Rail Baltica* reģionālās infrastruktūras attīstību, ņemam vērā Biroja Atzinumā par ietekmes uz vidi novērtējuma Ziņojumu ietvertās obligātās prasības un rekomendācijas ietekmes uz vidi samazināšanai vai novēršanai.
  - 4.1.4. Visa veida būvniecības, remonta, rekonstrukcijas un renovācijas procesos ievērojama laba būvniecības prakse, darbības atbilstība vides aizsardzības normatīvo aktu prasībām, būvnormatīviem, kā arī standartiem u.c. normatīvajiem aktiem, nodrošināma būvgružu un citu atkritumu savākšana un videi draudzīga apsaimniekošana, iespēju robežās nodrošinot to šķirošanu.
  - 4.1.5. Veicot ielu labiekārtošanu un rekonstrukciju, iespēju robežās nodrošināma lietus ūdeņu kanalizācija un izstrādājami risinājumi lietus ūdeņu kanalizācijas izplūdes aprīkot ar minimālu attīrīšanu vismaz no naftas produktiem.
  - 4.1.6. Jānodrošina plānoto rekreācijas, kultūras un sporta infrastruktūras objektu tuvumā esošo transporta plūsmu izvērtējums un optimizācija, jāizvērtē un jānovērš būtiskās ietekmes uz vidi.
  - 4.1.7. Jāveic plānotās infrastruktūras attīstības ietekmes izvērtējums, jāizvēlas tādi infrastruktūras attīstības risinājumi, kas iespējami mazāk samazina dabas pamatnes platības vai vērtību.
  - 4.1.8. Izvēloties tūrisma infrastruktūras objektu, tai skaitā pludmales un tai labiekārtojuma vietām, ieteicams veikt apmeklētāju plūsmas monitoringu, novēršot pārmērīgu apmeklētāju koncentrāciju un slodzi uz vidi vienā vietā.
  - 4.1.9. Tūrisma attīstība var radīt tiešu būtisku ietekmes uz vidi, ja nebūs tūrisma attīstībai piemērotas infrastruktūras, atbilstoša labiekārtojuma teritorijās, kuras tūristi apmeklē (īpaši aizsargājamās dabas teritorijas, ainaviski vērtīgās teritorijas,



- kultūrvēsturiskie objekti). Veidojot un labiekārtojot tūrisma objektus, rekomendējams aptuveni prognozēt maksimālo apmeklētāju skaitu, nodrošinot atbilstošu atkritumu apsaimniekošanas sistēmu un higiēnas pakalpojumus (tualetes).
- 4.1.10. Jāsekmē videi draudzīgu transporta veidu attīstība, efektīva sabiedriskā transporta attīstība, lai mazinātu individuālā autotransporta radīto negatīvo ietekmi uz gaisa kvalitāti. Veidojot jaunus veloceļņus, izvērtējama to potenciālā ietekme uz vidi, tai skaitā bioloģisko daudzveidību un ainavu. Izvērtējama nepieciešamība papildināt veloceļņu ar labiekārtojuma elementiem (atkritumu urnām, soliēm, tualetēm u.c.).
  - 4.1.11. Vides politikas realizācijas pasākumi: sabiedrības izglītošana un informēšana, aktīvas vides aizsardzības pasākumu kampaņas, sabiedrības vides izglītības un apziņas veicināšana.
  - 4.1.12. Jāsamazina vides piesārņojums, kur vien iespējams, izvēloties inovatīvus risinājumus un videi draudzīgas tehnoloģijas.
  - 4.1.13. Īpaša uzmanība pievēršama Baldones balneoloģisko resursu (ar sērūdeņradi bagāto minerālūdeņu un ārstniecisko dūņu) aizsardzībai, aizsargājot sērūdeņraža veidošanās teritoriju dabisko vidi, nepieļaujot hidroloģiskā vai hidroģeoloģiskā režīma izmaiņas šajās teritorijās. Izstrādājot dziednieciskās dūņas, izstrādājams to reģenerācijas pasākumu kopums, kas ļauj dūņas izmantot atkārtoti, tādējādi nenoplicinot šo unikālo balneoloģisko resursu.
- 4.2. Kopumā secināms, ka Vides pārskatā vispārīgi ir noteiktas un vērtētas iespējamās ietekmes uz vidi, kas saistītas ar plānošanas dokumentu īstenošanu. Vienlaikus Birojs secina, ka vairāki no plānošanas dokumentu stratēģiskajā daļā paredzētajiem mērķiem un uzdevumiem tieši sasaucas ar pasākumiem, kas veicami negatīvās ietekmes uz vidi mazināšanai, piemēram, transporta infrastruktūras uzlabošana, ūdensapgādes un kanalizācijas sistēmu pilnveidošana, atkritumu apsaimniekošanas sistēmas pilnveidošana un plānotā ēku renovācija, kā arī citi pasākumi, kas vērsti uz novada vides kvalitātes uzlabošanu, tomēr Vides pārskatā šāds vērtējums Biroja ieskatā ir ļoti vispārīgi sniegts. Birojs šā atzinuma 2.3. un 3.4. punktos ar apakšpunktiem papildus norādījis uz vērā ņemamajiem aspektiem vides ietekmes mazināšanai / novēršanai turpmākajā novada attīstības plānošanā, tostarp apvienotā Ķekavas novada teritorijas plānojuma izstrādei.

#### **5. Iespējamie kompensēšanas pasākumi**

Saskaņā ar likuma "Par īpaši aizsargājamām dabas teritorijām" 43. panta nosacījumiem kompensēšanas pasākumi ir jānosaka, ja plānošanas dokuments ietekmē Eiropas nozīmes aizsargājamās dabas teritorijas (*Natura 2000*) ekoloģiskās funkcijas, integritāti un ir pretrunā ar tās izveidošanas un aizsardzības mērķiem.

Atbilstoši Vides pārskatā norādītajam Stratēģijas un Attīstības programmas īstenošanas rezultātā netiek prognozēta būtiska negatīva ietekme uz īpaši aizsargājamām dabas teritorijām un *Natura 2000* teritorijām, tādēļ kompensācijas pasākumi nav nepieciešami.

#### **6. Plānošanas dokumenta iespējamās būtiskās pārrobežu ietekmes izvērtējums**

Saskaņā ar Vides pārskatā norādīto plānošanas dokumenti neparedz tāda veida darbības, t.sk. rūpniecisko objektu izvietojumu, kas varētu izraisīt pārrobežu ietekmi.

#### **7. Paredzētie pasākumi monitoringa nodrošināšanai**



Lai novērtētu plānošanas dokumenta ietekmi uz vidi, tiek piedāvāti indikatori plānošanas dokumentu īstenošanas monitoringam: 1) iedzīvotāju apmierinātība ar vietējo pašvaldību un tās darbību; 2) aizsargājamo dabas teritoriju, zaļo zonu, parku īpatsvars; 3) publiski pieejamo zaļo zonu īpatsvars; 4) uzņēmumi, kuriem piešķirti vides sertifikāti, procentuālais īpatsvars no kopējo uzņēmumu skaita u.c.; 5) gaisa kvalitātes rādītāji; 6) emisiju daudzums gaisā no stacionārajiem avotiem; 7) atjaunojamo energoresursu izmantošana; 8) novadīto notekūdeņu daudzums, apkalpoto māsaimniecību skaits; 9) virszemes ūdeņu kvalitātes rādītāji; 10) dzeramā ūdens kvalitātes rādītāji; 11) peldūdeņu kvalitātes rādītāji; 12) poligonos apglabāto sadzīves atkritumu daudzums, šķīroto atkritumu daudzums; 13) piesārņoto vietu daudzums un platība; 14) apbūvēto teritoriju platība un 15) valsts aizsargājamo kultūras pieminekļu skaits.

## II Vides pārskata sabiedriskā apspriešana

Plānošanas dokumentu un Vides pārskata sagatavošanas ietvaros sabiedrībai (iedzīvotājiem, sabiedriskajām organizācijām un institūcijām u.c.) ir bijusi iespēja izteikt savu viedokli sabiedriskās apspriešanas laikā. Stratēģijas, Attīstības programmas un Vides pārskata sabiedriskā apspriešana notika no 2021. gada 15. novembra līdz 2021. gada 14. decembrim. Paziņojums par publiskās apspriešanas termiņiem un iespējām piedalīties apspriešanā, uzsākot publisko apspriešanu, ievietots Vides pārraudzības valsts biroja tīmekļvietnē: [www.vpvb.gov.lv](http://www.vpvb.gov.lv), Ķekavas novada tīmekļvietnē: <https://www.kekava.lv/pub/index.php?id=150&gid=1&lid=16654>, valsts vienotajā ģeotelpiskās informācijas portālā: [www.geolatvija.lv](http://www.geolatvija.lv), kā arī publicēts pašvaldības informatīvajā izdevumā "Ķekavas Novads" Nr. 11 (269) 2021. gada 9. novembrī ([https://www.kekava.lv/uploads/filedir/kekava\\_11\\_2021\\_web.pdf](https://www.kekava.lv/uploads/filedir/kekava_11_2021_web.pdf)). Paziņojumi tika izvietoti publiskajā ārtelpā pie Jauno iniciatīvu centra, Ķekavā, Baložu pilsētas pārvaldes, Baložos, Baldones pārvaldes, Baldonē, Baldones kultūras centra, Baldonē, Daugmales pagasta pārvaldes, Daugmalē un Mellupu sociālās mājas, Mellupos.

Publiskās apspriešanas sanāksmes notika 2021. gada 23. novembrī plkst. 18.00 un 2021. gada 2. decembrī plkst. 18.00. Sanāksmes norisinājās attālināti tiešsaistes platformā Zoom un tika pārraidītas Ķekavas novada pašvaldības Facebook kontā.

Ar Stratēģijas, Attīstības programmas projektu un Vides pārskata projektu no 2021. gada 15. novembra līdz 2021. gada 14. decembrim varēja iepazīties tīmekļvietnē [www.geolatvija.lv](http://www.geolatvija.lv).

Ķekavas novada aktualizētās Stratēģijas, Attīstības programmas un Vides pārskata aktualizētā projekta 2. sabiedriskā apspriešana notika visiem dokumentiem vienlaicīgi laika posmā no 2022. gada 26. aprīļa līdz 2022. gada 25. maijam.

Paziņojums par sabiedrisko apspriešanu tika publicēts laikraksta "Rīgas Aprīņa Avīze" 2022. gada 26. aprīļa izdevumā, pašvaldības informatīvajā izdevumā "Ķekavas Novads" Nr. 5 (275), Ķekavas novada tīmekļvietnē: <https://kekava.lv/sabiedriskas-apspriesanas/izsludinata-publiska-apspriesana/>, Ģeotelpiskās informācija portālā *GeoLatvija* un oficiālajā pašvaldības sociālo tīklu platformā *Facebook*.

Attīstības plānošanas dokumentu un Vides pārskata precizēto projektu sabiedriskās apspriešanas sanāksmes notika attālināti tiešsaistes platformā Zoom, kā arī tika pārraidītas Ķekavas novada pašvaldības Facebook kontā 2022. gada 11. maijā, plkst. 18:00 (sanāksmes ieraksts: <https://www.facebook.com/KekavasNovads/videos/5341575632530222/>) un 2022. gada 16. maijā, plkst. 18:00, (sanāksmes ieraksts: <https://www.facebook.com/KekavasNovads/videos/1108484896375359/>).

Vides pārskatā sniegta informācija par plānošanas dokumentu un Vides pārskata sabiedriskās apspriešanas gaitu. Vides pārskata sagatavošanas laikā notikušas konsultācijas ar Valsts vides



dienesta Lielrīgas reģionālo vides pārvaldi, Dabas aizsardzības pārvaldes un Veselības inspekciju. Konsultācijas ar kompetentajām institūcijām tikušas uzsāktas laicīgi, institūcijām un sabiedrībai tikusi dota iespēja pilnā mērā izteikt savu viedokli par plānošanas dokumentiem un Vides pārskatu. Institūciju atzinumu un sabiedrības priekšlikumu apkopojums skatāms ziņojumā par plānošanas dokumentu un stratēģiskās ietekmes uz vidi novērtējuma publiskās apspriešanas laikā saņemtajiem priekšlikumiem un institūciju atzinumiem Vides pārskata 7. pielikumā: *"Sabiedriskās apspriešanas institūciju atzinumu kopsavilkums"*. Birojs secina, ka sabiedriskās apspriešanas laikā sniegtie ieteikumi un konsultāciju rezultāti kopumā ir ņemti vērā, pilnveidojot Vides pārskatu un plānošanas dokumentus.

**Izvērtētā dokumentācija:**

Ķekavas novada ilgtspējīgas attīstības stratēģija līdz 2030. gadam, Ķekavas novada attīstības programma 2021.–2027. gadam un to Vides pārskats.

**Piemērotās tiesību normas:**

1. Aizsargjoslu likuma 37. panta pirmās daļas 4. punkts.
2. Likuma *"Par ietekmes uz vidi novērtējumu"* piektās daļas I nodaļa.
3. Atkritumu apsaimniekošanas likuma 5. pants.
4. Ūdens apsaimniekošanas likuma 5. pants.
5. Likuma *"Par piesārņojumu"* otrā, ceturtnā, piektā daļa.
6. Teritorijas attīstības plānošanas likuma 5. pants.
7. Ministru kabineta 2004. gada 23. marta noteikumu Nr. 157 *"Kārtība, kādā veicams ietekmes uz vidi stratēģiskais novērtējums"* piektā, sestā, septītā, astotā daļa.
8. Ministru kabineta 2009. gada 3. novembra noteikumi Nr. 1290 *"Noteikumi par gaisa kvalitāti"*.
9. Ministru kabineta 2013. gada 30. aprīļa noteikumi Nr. 240 *"Vispārējie teritorijas plānošanas, izmantošanas un apbūves noteikumi"*.
10. Ministru kabineta 2014. gada 24. janvāra noteikumi Nr. 16 *"Trokšņa novērtēšanas un pārvaldības kārtība"*.
11. Ministru kabineta 2014. gada 14. oktobra noteikumi Nr. 628 *"Noteikumi par pašvaldību teritorijas attīstības plānošanas dokumentiem"*.
12. Ministru kabineta 2002. gada 22. janvāra noteikumi Nr. 34 *"Noteikumi par piesārņojošo vielu emisiju ūdenī"*.
13. Ministru kabineta 2002. gada 13. decembra noteikumi Nr. 118 *"Noteikumi par virszemes un pazemes ūdeņu kvalitāti"*.

**Biroja viedoklis:**

Ķekavas novada ilgtspējīgas attīstības stratēģijas līdz 2030. gadam un Ķekavas novada attīstības programmas 2021.–2027. gadam Vides pārskats atsevišķos aspektos ir precizējams/papildināms, ievērtējot un ņemot vērā šajā atzinumā ietvertos ieteikumus (skatīt šā atzinuma 2.3. un 3.4. punktus).

Pilnveidojot un īstenojot Ķekavas novada ilgtspējīgas attīstības stratēģiju līdz 2030. gadam un Ķekavas novada attīstības programmu 2021.–2027. gadam, ņemami vērā Vides pārskatā izteiktie priekšlikumi.





Atbilstoši Novērtējuma likuma 23.<sup>5</sup> panta sestās un septītās daļas prasībām Birojs konstatē:

1. **Ķekavas novada ilgtspējīgas attīstības stratēģijas līdz 2030. gadam un Ķekavas novada attīstības programmas 2021.–2027. gadam Vides pārskats kopumā atbilst normatīvo aktu prasībām, bet atbilstoši šā atzinuma 2.3. un 3.4. punktos ar apakšpunktiem norādītajam tajā veicami papildinājumi.**
2. **Lai konstatētu Ķekavas novada ilgtspējīgas attīstības stratēģijas līdz 2030. gadam un Ķekavas novada attīstības programmas 2021.–2027. gadam īstenošanas radīto tiešo vai netiešo ietekmi uz vidi, Ķekavas novada pašvaldībai, izmantojot valsts vides monitoringa un citus pieejamos datus, vismaz vienu reizi plānošanas periodā (2028. gadā) jāizstrādā monitoringa ziņojums un jāiesniedz (elektroniskā veidā) Vides pārraudzības valsts birojā.**

Ķekavas novada pašvaldībai atbilstoši Noteikumu Nr.157 27. punktā noteiktajam jā sagatavo informatīvais ziņojums par to, kā plānošanas dokumentā integrēti vides apsvērumi, kā ņemts vērā Vides pārskats, Biroja atzinums un sabiedriskās apspriešanas rezultāti, jāsniedz izvēlēta risinājuma pamatojums un jānorāda pasākumi ietekmes monitoringam. Tāpat jā sagatavo un atbilstoši Noteikumu Nr.157 28. un 29. punktā noteiktajam jāpublicē paziņojums par plānošanas dokumenta pieņemšanu.

Direktora p.i.,  
Ietekmes uz vidi novērtējumu daļas vadītāja (paraksts\*)

V. Maskava

Daina Dzeguze,  
Daina.dzeguze@vvpb.gov.lv

*\*Dokuments ir parakstīts ar drošu elektronisko parakstu*

Atzinums nosūtīts:

1. Ķekavas novada domei: *E.Adresē*.
2. Valsts vides dienesta Atļauju pārvaldei: *E.Adresē*.



# PUBLISKĀ APSPRIEŠANA

## 1. REDAKCIJAS PUBLISKĀS APSPRIEŠANAS PAZIŅOJUMI

Lai nodrošinātu publiskās apspriešanas sekmīgu norisi un iespējami plašāku sabiedrības iesaisti tās procesā, tika publicēti paziņojumi par “Ķekavas novada Ilgtspējīgas attīstības stratēģijas līdz 2030. gadam (aktualizēta) un Ķekavas novada Attīstības programmas 2021.-2027. gadam 1.redakcijas apstiprināšanu un nodošanu publiskai apspriešanai.

Paziņojums Ķekavas novada informatīvajā izdevumā Nr. 11 (269)2021. gada 9. novembris

**PAZIŅOJUMS**

**PAR ĶEKAVAS NOVADA ILGTSPĒJĪGAS ATTĪSTĪBAS STRATĒGIJAS LĪDZ 2030. GADAM AKTUALIZĀCIJAS PROJEKTA, ĶEKAVAS NOVADA ATTĪSTĪBAS PROGRAMMAS 2021.-2027. GADAM PROJEKTA UN STRATĒGISKĀS IETEKMES UZ VIDI NOVĒRTĒJUMA VIDES PĀRSKATA PROJEKTA NODOŠANU PUBLISKAJAI APSPRIEŠANAI**

Ķekavas dome 2021. gada 3. novembrī pieņēmusi lēmumu Nr. 39 „Par aktualizētās Ķekavas novada ilgtspējīgas attīstības stratēģijas līdz 2030. gadam projekta, Ķekavas novada Attīstības programmas 2021.-2027. gadam projekta un Vides pārskata projekta nodošanu publiskajai apspriešanai”.

Ķekavas novada ilgtspējīgas attīstības stratēģijai līdz 2030. gadam un Ķekavas novada Attīstības programmai 2021.-2027. gadam veikts stratēģiskās ietekmes uz vidi novērtējums un izstrādāts Vides pārskata projekts, lai novērtētu iespējamo ietekmi uz vidi un noteiktu pasākumus negatīvās ietekmes novēršanai vai mazināšanai.

Ilgtspējīgas attīstības stratēģija ir teritorijas ilgtermiņa attīstības plānošanas dokuments, kas nosaka Ķekavas novada ilgtermiņa attīstības redzējumu, mērķus, prioritātes un telpiskās attīstības perspektīvu. Šī stratēģija ir hierarhiski augstākais pašvaldības attīstības plānošanas dokuments. Attīstības programma ir vidēja termiņa plānošanas dokuments, kas noteiks novada apdzīvoto vietu prioritātes un rīcības virzienus turpmākajiem septiņiem gadiem.

Aicinām novada iedzīvotājus, uzņēmējus, sabiedrisko organizāciju pārstāvjus, pašvaldības iestāžu pārstāvjus un citus interesentus iesaistīties publiskajā apspriešanā par turpmākās attīstības galvenajiem virzieniem un veicamajām aktivitātēm katrā no jomām. Publiskās apspriešanas termiņš - no 2021. gada 15. novembra līdz 2021. gada 14. decembrim.

Ar Ķekavas novada ilgtspējīgas attīstības stratēģiju, Ķekavas novada Attīstības programmu un stratēģiskās ietekmes uz vidi novērtējuma Vides pārskatu iespējams iepazīties Ķekavas novada pašvaldības tīmekļa vietnē [www.kekavasnovads.lv](http://www.kekavasnovads.lv) un Latvijas ģeotelpiskās informācijas portāla [www.geolatvija.lv](http://www.geolatvija.lv) sadaļā „Teritorijas attīstības plānošana”. Interesentus, kas vēlas iepazīties ar materiāliem klātienē Ķekavas novada pašvaldībā, kā arī saņemt klātienē konsultāciju, lūdzam pietiekties:

- zvanot uz tālruna numuru 29150072 (Iveta Zālīte) vai rakstot uz e-pasta adresi [iveta.zalite@kekava.lv](mailto:iveta.zalite@kekava.lv);
- zvanot uz tālruna numuru 29374340 (Kristīne Danovska) vai rakstot uz e-pasta adresi [kristine.danovska@kekava.lv](mailto:kristine.danovska@kekava.lv).

Rakstiskus priekšlikumus par Ķekavas novada ilgtspējīgas attīstības stratēģiju, Attīstības programmu un stratēģiskās ietekmes uz vidi novērtējuma Vides pārskatu var iesniegt līdz 2021. gada 14. decembrim:

- sūtot pa pastu Ķekavas novada pašvaldībai (adrese: Gaismas iela 19, k.9-1, Ķekava, Ķekavas pagasts, Ķekavas novads, LV-2123);
- ievietojot slēdzamā pastkastītē pie kāda no pašvaldības klientu apkalpošanas centriem Ķekavā, Gaismas ielā 19, k.9-1, vai Baložos, Uzvaras prospektā 1A; pie Daugmales pagasta pārvaldes „Saināš” Daugmales pagastā; pie Baldones pārvaldes Baldonā, Pārupes ielā 3;
- elektroniski parakstītus dokumentus sūtot uz e-pasta adresi [novads@kekava.lv](mailto:novads@kekava.lv);
- Latvijas ģeotelpiskās informācijas portāla [www.geolatvija.lv](http://www.geolatvija.lv) sadaļā „Teritorijas attīstības plānošana”.

Attīstības plānošanas dokumentu pirmās redakcijas un Vides pārskata sabiedriskās apspriedes sanāksmes notiks attālināti tiešsaistes platformā „Zoom”, kā arī tiks pārraidītas Ķekavas novada pašvaldības kontā „Facebook”:

- 23. novembrī plkst. 18.00;
- 2. decembrī plkst. 18.00.

Lai saņemtu aktīvā dalībnieku pieeju, lūdzam reģistrēties, aizpildot veidlapu pašvaldības tīmekļa vietnē [www.kekavasnovads.lv](http://www.kekavasnovads.lv). Sanāksmēs „Zoom” platformā varēs piedalīties tikai identificētas un reģistrētas personas. Saite uz sanāksmēm tiks nosūtīta individuāli katram reģistrētam dalībniekam.

Ilgtspējīgas attīstības stratēģijas un Attīstības programmas izstrādātājs - SIA „Ķemers Business and Law Company” (adrese: Murdu iela 19A, Salacgrīva, Limbažu novads, LV-4033; tīmekļa vietne [www.kblc.lv](http://www.kblc.lv), e-pasta adrese [info@kblc.lv](mailto:info@kblc.lv), tālr. nr. 29285297). Vides pārskata izstrādātājs - vides eksperte Inga Gavēna (tālr. nr. 29545377, e-pasta adrese [inga.gavena@gmail.com](mailto:inga.gavena@gmail.com)).





## Paziņojumu plakāti publiskajā ārtelpā

### PAZIŅOJUMS PAR ĶEKAVAS NOVADA ILGTSPĒJĪGAS ATTĪSTĪBAS STRATĒGIJAS LĪDZ 2030. GADAM AKTUALIZĀCIJAS PROJEKTA UN ĶEKAVAS NOVADA ATTĪSTĪBAS PROGRAMMAS 2021. – 2027. GADAM PROJEKTA UN STRATĒGISKĀS IETEKMES UZ VIDI NOVĒRTĒJUMA VIDES PĀRSKATA PROJEKTA NODOŠĀNU PUBLISKAJAI APSPRIEŠANAI.

ĶEKAVAS DOME 2021. GADA 3. NOVEMBRĪ PIEŅĒMUSI LĒRUMU NR.39 "PAR AKTUALIZĒTĀS ĶEKAVAS NOVADA ILGTSPĒJĪGAS ATTĪSTĪBAS STRATĒGIJAS LĪDZ 2030. GADAM PROJEKTA, ĶEKAVAS NOVADA ATTĪSTĪBAS PROGRAMMAS 2021.-2027. GADAM PROJEKTA UN VIDES PĀRSKATA PROJEKTA NODOŠĀNU PUBLISKAJAI APSPRIEŠANAI".

ĶEKAVAS NOVADA ILGTSPĒJĪGAS ATTĪSTĪBAS STRATĒGIJAI LĪDZ 2030. GADAM (TURPMĀK – STRATĒGIJA) UN ĶEKAVAS NOVADA ATTĪSTĪBAS PROGRAMMAI 2021.-2027. GADAM (TURPMĀK – PROGRAMMA) VEIKTS STRATĒGISKĀS IETEKMES UZ VIDI NOVĒRTĒJUMS UN IZSTRĀDĀTS VIDES PĀRSKATA PROJEKTS, LAI NOVĒRTĒTU IESPĒJAMO IETEKMI UZ VIDI UN NOTEIKTU PASĀKĀMUS NEGATĪVĀS IETEKMES NOVĒRŠANAI VAI MAZINĀŠANAI.

STRATĒGIJA IR ILGTERMINA TERITORIJAS ATTĪSTĪBAS PLĀNOŠANAS DOKUMENTS, KURŠ NOSAKA ĶEKAVAS NOVADA ILGTERMINA ATTĪSTĪBAS HEDŽĒJUMU, MĒRŅUS, PRIORITĀTES UN TĒLSKĀS ATTĪSTĪBAS PERSPEKTĪVU. ŠĪ STRATĒGIJA IR HIERARHIŠKI AUSTĀKĀKS PAŠVALDĪBAS ATTĪSTĪBAS PLĀNOŠANAS DOKUMENTS, PROGRAMMA IR VIDĒJA TERMIŅA PLĀNOŠANAS DOKUMENTS, KAS NOTEIKS NOVADA APODZĪVOTO VIETU PRIORITĀTES UN RĪCĪBAS VIRZIENUS TURPMĀKAJEM 7 GADĒM.

AICINĀM NOVADA IEDZĪVOTĀJUS, UZŅĒMĒJUS, SABIEDRISKO ORGANIZĀCIJU PĀRSTĀVJUS, PAŠVALDĪBAS IESTĀŽU PĀRSTĀVJUS UN CĪTUS INTERESENTUS IESAISTĪTIES PUBLISKAJĀ APSPRIEŠANĀ PAR TURPMĀKĀS ATTĪSTĪBAS GALVENAJEM VIRZIENIEM UN VEICAMAJĀM AKTIVITĀTĒM KATRĀ NO JĀMĀM.

### PUBLISKĀS APSPRIEŠANAS TERMIŅŠ NO 2021. GADA 15. NOVEMBRA LĪDZ 2021. GADA 14. DECEMBRIM.

AR ĶEKAVAS NOVADA STRATĒGIJU, PROGRAMMU UN VIDES PĀRSKATU IESPĒJAMS IEPAZĪTIES ĶEKAVAS NOVADA PAŠVALDĪBAS TĪMEKĻA VIETNĒ [WWW.ĶEKAVASNOVADS.LV](http://WWW.ĶEKAVASNOVADS.LV) UN LATVIJAS ĢEOTĒLSKĀS INFORMĀCIJAS PORTĀLĀ [WWW.GEOLATVIJA.LV](http://WWW.GEOLATVIJA.LV) SADAĻĀ "TERITORIJAS ATTĪSTĪBAS PLĀNOŠANA".

INTERESENTUS, KAS VĒLAS IEPAZĪTIES AR MATERIĀLIEM KLĀTIENĒ ĶEKAVAS NOVADA PAŠVALDĪBĀ, KĀ ARĪ SAŅĒMT KLĀTIENES KONSULTĀCIJU, LĪDZĀM PIETEIKTES:

- IVETA ZĀLĪTE, TĀLR. 29150072, E-PASTS: [IVETA.ZALITE@KEKAVALV](mailto:IVETA.ZALITE@KEKAVALV)
- KRISTĪNE DANOVSKA, TĀLR. 29374340, E-PASTS: [KRISTINE.DANOVSKA@KEKAVALV](mailto:KRISTINE.DANOVSKA@KEKAVALV)



ROKSTĪGĀS PĪEKŠUKUMĀS PAR ĶEKAVAS NOVADA STRATĒGIJAS, PROGRAMMAS UN VIDES PĀRSKATA PROJEKTU IESPĒJAMS IESNĒGT LĪDZ 2021. GADA 14. DECEMBRIM.

- SĪTĪT PA PASTU UZ ADRESI: ĶEKAVAS NOVADA PAŠVALDĪBĀ (ADRESĒ: DAIGMAS IELA 10, K-9-1, ĶEKAVA, ĶEKAVAS PĀRGASTS, ĶEKAVAS NOVADS, LV-21230);
- KLĀTIENĒ IEVIETOTĪT ŪLĒDZANĀS PĀSTKĀRTĪTĒS PIE PAŠVALDĪBAS KLIENĒU APKALPOŠANAS CENTRIEM:
  - PIE PAŠVALDĪBAS KLIENĒU APKALPOŠANAS CENTRA ĶEKAVĀ (DAIGMAS IELA 19, K-9-1),
  - PIE PAŠVALDĪBAS KLIENĒU APKALPOŠANAS CENTRA BALDŽIS (UZVARAS PROSPEKTS 1A),
  - PIE DAUGMALES PĀRGASTA PĀRVALDES ("SALNĀS", DAUGMALES PĀRGASTS),
  - PIE BALDŽIENES PĀRVALDES (PĀRUPES IELA 3, BALDŽIENĒ).
- SĪTĪT ELEKTRONISKI UZ E-PASTA ADRESI (ELEKTRONISKO PĀRĀKSTĪTĒM DOKUMENTIEM): [NOVADS@KEKAVALV](mailto:NOVADS@KEKAVALV);
- LATVIJAS ĢEOTĒLSKĀS INFORMĀCIJAS PORTĀLĀ [WWW.GEOLATVIJA.LV](http://WWW.GEOLATVIJA.LV) SADAĻĀ "TERITORIJAS ATTĪSTĪBAS PLĀNOŠANA".



ATTĪSTĪBAS PLĀNOŠANAS DOKUMENTU PROJEKTU UN VIDES PĀRSKATA PROJEKTA SABIEDRISKĀS APSPRIEDES SANĀKSMES NOTIKS ATTĀLĪNĀTI TIESŠAISTES PLATFORMĀ ZOOM, KĀ ARĪ TIKS PĀRRĀDĪTĀS ĶEKAVAS NOVADA PAŠVALDĪBAS FACEBOOK KONTĀ:

- 2021. GADA 23. NOVEMBRIS, PLKTS. 18.00
- 2021. GADA 2. DECEMBRĪ, PLKTS. 18.00

LAI SAŅĒMTU AKTĪVĀ DALĪBNIEKU PIEŅĒM LĪDZĀM REGISTRĒTIES, AIZPILDĪT VEIDLAPU TE: [HTTPS://BIT.LY/zoomsapulce](https://bit.ly/zoomsapulce). VĒRĒJAM UZMANĪBU, KA SANĀKSMĒS ZOOM PLATFORMĀ VĒRĒS PĒDĀLĪTĒS TĪKĀI IDENTIFIKĒTĀS UN REGISTRĒTĀS PĒRSOŅAS. SAĪTE UZ SANĀKSMĒM TĪKS NOSĪTĪTA INDIVIDUĀLI KĀTRĀM REGISTRĒTĒM DALĪBNIEKĀM: STRATĒGIJAS UN PROGRAMMAS IZSTRĀDĀTĀJS SIA "KEMERS BUSINESS AND LAW COMPANY", ADRESĒ: MURDO IELA 13A, SALACĪRVA, LĪNEBĀŽU NOV., LV-4033. TĪMEKĻA VIETNE: [WWW.KBLC.LV](http://WWW.KBLC.LV), E-PASTA ADRESĒ: [INFO@KBLC.LV](mailto:INFO@KBLC.LV), TĀLR. 292952971

VIDES PĀRSKATA IZSTRĀDĀTĀJS VIDES EKSPERTE INDA DAVENA, TĀLR. 29645877, E-PASTA ADRESĒ: [INDA.DAVENA@EMAIL.COM](mailto:INDA.DAVENA@EMAIL.COM)



AICINĀM NOVADA IEDZĪVOTĀJUS, UZŅĒMĒJUS, SABIEDRISKO ORGANIZĀCIJU PĀRSTĀVJUS, PAŠVALDĪBAS IESTĀŽU PĀRSTĀVJUS UN CITUS INTERESENTUS IESAISTĪTIES PUBLISKAJĀ APSPRIEŠANĀ PAR:

- ĶEKAVAS NOVADA ILGTSPĒJĪGAS ATTĪSTĪBAS STRATĒGIJAS LĪDZ 2030.GADAM AKTUALIZĀCIJAS PROJEKTU;
- ĶEKAVAS NOVADA ATTĪSTĪBAS PROGRAMMAS 2021. – 2027.GADAM PROJEKTU;
- VIDES PĀRSKATA PROJEKTU.



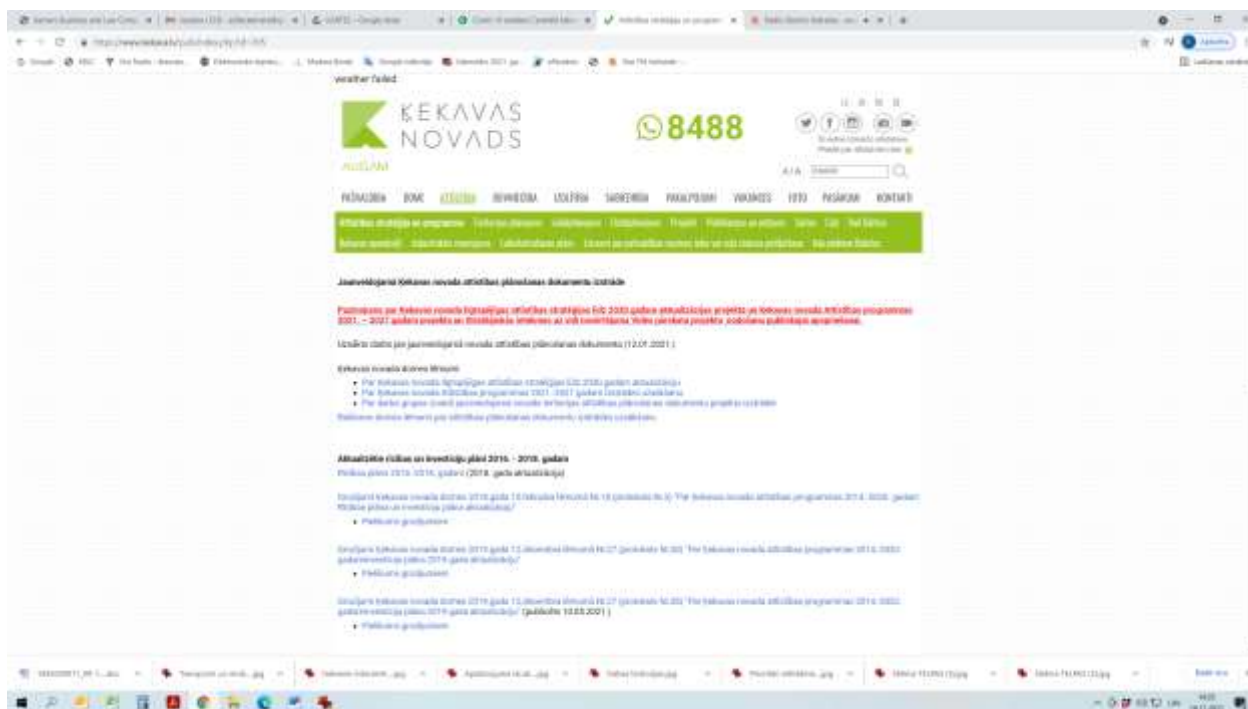
**PUBLISKĀS APSPRIEŠANAS TERMIŅŠ  
NO 15.NOVEMBRA LĪDZ 2021.GADA 14.DECEMBRIM!**

**PLAŠĀK [WWW.KEKAVASNOVADS.LV](http://WWW.KEKAVASNOVADS.LV)**





Paziņojums Ķekavas novada mājaslapā





## 2. REAKCIJAS PUBLISKĀS APSPIEŠANAS PAZIŅOJUMI

Lai nodrošinātu publiskās apspriešanas sekmīgu norisi un iespējami plašāku sabiedrības iesaisti tās procesā, tika publicēti paziņojumi par “Ķekavas novada Ilgtspējīgas attīstības stratēģijas līdz 2030. gadam (aktualizēta) un Ķekavas novada Attīstības programmas 2021.-2027. gadam 2. redakcijas apstiprināšanu un nodošanu publiskai apspriešanai.

Paziņojumi par Ķekavas novada Ilgtspējīgas attīstības stratēģijas līdz 2030. gadam (aktualizēta) un Ķekavas novada Attīstības programmas 2021.-2027. gadam 2. redakcijas publisko apspriešanu

Paziņojums Ķekavas novada informatīvajā izdevumā “Ķekavas Novads” Nr. 4 (274)2022. gada 12. aprīlī [https://kekava.lv/wp-content/uploads/2022/04/Kekava\\_04\\_2022\\_web.pdf](https://kekava.lv/wp-content/uploads/2022/04/Kekava_04_2022_web.pdf) (skatīt izdevuma 3.lapā)

**Turpinās novada attīstības plānošanas dokumentu izstrāde**

Ķekavas novada pašvaldība turpina darbu pie Ķekavas novada Ilgtspējīgas attīstības stratēģijas līdz 2030. gadam aktualizācijas un jaunas Attīstības programmas 2021.–2027. gadam izstrādes.

No februāra līdz aprīlim norisinājās darbs pie Ilgtspējīgas attīstības stratēģijas un Attīstības programmas pirmās redakcijas precizēšanas, pamatojoties uz Ķekavas novada domes 2022. gada 2. februāra lēmumu Nr. 32 „Par aktualizētās Ķekavas novada Ilgtspējīgas attīstības stratēģijas līdz 2030. gadam projekta un Ķekavas novada Attīstības programmas 2021.–2027. gadam projekta precizēšanu”.

Mīnētajā laikā posmā notika vairākas tikšanās un darba semināri, tostarp ar attīstības dokumentu pirmās publiskās apspriešanas laikā iesniegto priekšlikumu sniedzējiem un nozares speciālistiem.

Informējam, ka ir sagatavotas precizēto attīstības plānošanas dokumentu redakcijas, kuras ar domes lēmumu iecerēts nodot otrai publiskajai apspriešanai no aprīļa beigām līdz maija beigām. Detalizētāka informācija par iedzīvotāju sanāksmēm un priekšlikumu iesniegšanu publiskās apspriešanas laikā tiks publicēta Ķekavas novada pašvaldības informatīvajos kanālos aprīļa nogalē un maijā.

Atgādinām, ka 2021. gada sākumā tika uzsākta Ķekavas novada Ilgtspējīgas attīstības stratēģijas līdz 2030. gadam aktualizācija un jaunas Attīstības programmas 2021.–2027. gadam izstrāde. Publiskā iepirkuma rezultātā Ķekavas novada pašvaldība ir noslēgusi līgumu ar SIA „Kemper Business and Law Company” par Ķekavas novada attīstības plānošanas dokumentu izstrādi. Aicinām būt aktīviem un turpināt sekot līdzi informācijai Ķekavas novada pašvaldības informatīvajos kanālos, lai uzzinātu par iespējām iesaistīties Ķekava novada attīstības plānošanas dokumentu izstrādē un izstrādes progresu.

*Attīstības un būvniecības pārvalde*

ITĀLRUNIS ☎ 8488 2022. GADA APRĪLIS







**Paziņojums par Ķekavas novada ilgtspējīgas attīstības stratēģijas līdz 2030. gadam aktualizācijas, Ķekavas novada attīstības programmas 2021.-2027. gadam un stratēģiskās ietekmes uz vidi novērtējuma vides pārskata precizēto projektu nodošanu publiskajai apspriešanai**

Ķekavas novada dome šā gada 13. aprīlī pieņēma lēmumu Nr. 20 «Par aktualizētas Ķekavas novada ilgtspējīgas attīstības stratēģijas līdz 2030. gadam precizēta projekta, Ķekavas novada attīstības programmas 2021.-2027. gadam precizēta projekta un vides pārskata precizēta projekta nodošanu publiskajai apspriešanai».

Ķekavas novada ilgtspējīgas attīstības stratēģija līdz 2030. gadam ir teritorijas attīstības plānošanas dokuments, kas nosaka Ķekavas novada attīstības redzējumu, mērķus, prioritātes un iespējamās attīstības perspektīvu ilgtermiņā; tas ir hierarhiski augstākais pašvaldības attīstības plānošanas dokuments.

Ķekavas novada attīstības programma 2021.-2027. gadam ir vidēja termiņa plānošanas dokuments, kas nosaka novada prioritātes un rīcības virzienus turpmākajiem septiņiem gadiem, lai īstenotu ilgtspējīgas attīstības stratēģijā izvirzīto ilgtermiņa redzējumu.

Stratēģijai un programmai tika veikta stratēģiskās ietekmes uz vidi novērtējums un izstrādāts vides pārskata projekts, lai novērtētu iespējamo ietekmi uz vidi un noteiktu pasākumus negatīvās ietekmes novēršanai vai mazināšanai.

Mērķtieki Ķekavas novada attīstības plānošanas dokumentu projekti ir papildināti ar būtiski pirmās publiskās apspriešanas laikā no 2021. gada 15. novembra līdz 14. decembrim saņemtajiem priekšlikumiem un atziniem un pamatojoties uz domes 2022. gada 2. februāra lēmumu Nr. 32 «Par aktualizētas Ķekavas novada ilgtspējīgas attīstības stratēģijas līdz 2030. gadam projekta un Ķekavas novada attīstības programmas 2021.-2027. gadam projekta precizēšanu».

Aicinām novada iedzīvotājus, uzņēmējus, sabiedrisko organizāciju pārstāvjus un citus interesentus iesniegt stratēģijas, programmas un vides pārskata precizēto projektu publiskajai apspriešanai.

Publiskās apspriešanas termiņš – no šā gada 26. aprīļa līdz šā gada 25. maijam.

Ar Ķekavas novada ilgtspējīgas attīstības stratēģijas līdz 2030. gadam, Ķekavas novada attīstības programmas 2021.-2027. gadam un vides pārskata precizētajiem projektiem var iepazīties:

- Ķekavas novada pašvaldības tīmekļa vietnē [www.kekavasnovads.lv](http://www.kekavasnovads.lv);
- Latvijas ģeotelpiskās informācijas portāla «Geolatvija.lv» sadaļā «Teritorijas attīstības plānošana».

Interesentus, kas ir materiāliem vides iepazīties klātienē Ķekavas novada pašvaldībā, kā arī saņemt klātienē konsultāciju, lūdzam piezvanīt:

- Iveta Zālīte – tālruna numurs 29150072, e-pasta adrese [iveta.zalite@kekava.lv](mailto:iveta.zalite@kekava.lv);
- Kristīne Danovska – tālruna numurs 29374340, e-pasta adrese [kristine.danovska@kekava.lv](mailto:kristine.danovska@kekava.lv).

Rakstiskus priekšlikumus par Ķekavas novada ilgtspējīgas attīstības stratēģijas, programmas un vides pārskata precizētajiem projektiem var iesniegt līdz 25. maijam:

- sūtot pa pastu Ķekavas novada pašvaldībai (adrese: Gaismas iela 19, k.9-1, Ķekava, Ķekavas pagasts, Ķekavas novads, LV-2123);
- ieviešot sēdāmā pastkastītē pie pašvaldības klientu apkalpošanas centriem:
  - Ķekavā, Gaismas ielā 19, k.9-1;
  - Baložos, Ūveros prospektā 1A;
  - Daugmales pagastā, «Sainīks»;
  - Baldonē, Pārupes ielā 3;
- sūtot kā elektroniski parakstītus dokumentus uz e-pasta adresi [novads@kekava.lv](mailto:novads@kekava.lv);
- Latvijas ģeotelpiskās informācijas portāla «Geolatvija.lv» sadaļā «Teritorijas attīstības plānošana».

**Attīstības plānošanas dokumentu un vides pārskata precizēto projektu sabiedriskās apspriedes sanāksmes notiks attālināti tiešsaistes platformā «Zoom», kā arī tiešsaistē Ķekavas novada pašvaldības kontā «Facebook»:**

- 11. maijā plkst. 18.00;
- 16. maijā plkst. 18.00.

Lai saņemtu dalībnieka pieeju, lūdzam reģistrēties tiešsaistes sanāksmei <https://forms.gle/upsPWSUuMnzdtJ58> vai aizpildīt reģistrācijas veidlapu pašvaldības tīmekļa vietnē [www.kekavasnovads.lv](http://www.kekavasnovads.lv). Sanāksmes «Zoom» platformā varēs piedalīties tikai identificētas un reģistrētas personas. Saite uz sanāksmēm tiks nosūtīta individuāli katram reģistrētam dalībniekam.

Stratēģiju un attīstības programmu izstrādāja SIA «Karnes Business and Law Company» (adrese: Muntū iela 19A, Salacgrīva, Limbažu novads, LV-4033; tālruna numurs 29285297, e-pasta adrese [info@kblc.lv](mailto:info@kblc.lv); tīmekļa vietnē [www.kblc.lv](http://www.kblc.lv)).

Vides pārskatu izstrādāja vides eksperte Inga Gavena (tālruna numurs 29545377, e-pasta adrese [inga.gavena@gmail.com](mailto:inga.gavena@gmail.com)).



Paziņojums Ķekavas novada mājaslapā <https://kekava.lv/sabiedriskas-apsriesanas/izsludinata-publiska-apsriesana/>.

# PUBLISKĀ APSPRIEŠANA



26.04.2022. - 25.05.2022.

The screenshot shows the website of Kekava novads with a public consultation announcement. The main heading is "Izsludināta publiskā apspriešana" (Public consultation announced) dated 19.04.2022. The consultation period is from 26.04.2022. to 25.05.2022. The announcement is for the "Izturētība, vide un dabas resursi" (Sustainability, environment and natural resources) sector. The text describes the development of a strategy for 2030 and a program for 2021-2027, and invites citizens to provide feedback on the draft documents. The consultation is held in accordance with the Local Government Law and the Freedom of Information Law. The announcement is dated 2022. gada 26. aprīlī līdz 2022. gada 25. maijam.



1.pielikums

**Paziņojums oficiālajā pašvaldības sociālo tīklu platformā Facebook**

<https://www.facebook.com/KekavasNovads> :

**Kekavas novads**  
21. Aprīlis

Aicinām novada iedzīvotājus, uzņēmējus, sabiedrisko organizāciju pārstāvjus, pašvaldības iestāžu pārstāvjus un citus interesentus iesaistīties publiskajā apspriešanā

Attīstības plānošanas dokumentu precizēto projektu un Vides pārskata precizētā projekta sabiedriskās apspriedes sanāksmes notiks attālināti tiešsaistes platformā Zoom, kā arī tiks pārraidītas Kekavas novada facebook kontā:

- 2022.gada 11. maijā, plkst. 18:00
- 2022.gada 16.maijā, plkst. 18:00

Lai saņemtu aktīvā dalībnieku pieeju lūdzam reģistrēties, te: <https://bit.ly/3rKbETI>

Plašāk: <https://bit.ly/3kgCu1v>

**ATZĪMĒ KALENDĀRĀ!**

PIEGALIES PUBLISKAJĀ APSPRIEŠANĀ PAR:

- KEKAVAS NOVADA ILGTSPĒJĪGAS ATTĪSTĪBAS STRATĒGIJAS LĪDZ 2030.GADAM PRECIZĒTO PROJEKTU;
- KEKAVAS NOVADA ATTĪSTĪBAS PROGRAMMAS 2021. – 2027.GADAM PRECIZĒTO PROJEKTU;
- VIDES PĀRSKATA PRECIZĒTO PROJEKTU.

**PUBLISKĀS APSPRIEŠANAS TERMIŅŠ  
NO 2022.GADA 26.APRĪĻA LĪDZ  
2022.GADA 25.MAIJAM!**

11.05.2022.  
PLKST. 18:00

16.05.2022.  
PLKST. 18:00

SABIEDRISKĀS  
APSPRIEDES  
SANĀKSMES NOTIKS  
ATTĀLINĀTI ZOOM  
PLATFORMĀ!





## ZIŅOJUMS PAR 1.REDAKCIJAS PUBLISKO APSPRIEŠANU

### Ziņojums

par Ķekavas novada Ilgtspējīgas attīstības stratēģijas līdz 2030.gadam aktualizācijas un Ķekavas novada Attīstības programmas 2021.-2027.gadam projektu publisko apspriešanu

Ķekavas novada aktualizētās Ilgtspējīgas attīstības stratēģijas līdz 2030.gadam projekta (turpmāk – Stratēģija) Ķekavas novada Attīstības programmas 2021.-2027.gadam projekta (turpmāk – Attīstības programma) un Vides pārskata projekta publiskā apspriešana notika visiem vienlaicīgi, pamatojoties uz Ķekavas novada domes 2021.gada 3.novembra lēmumu Nr.39. "Par aktualizētās Ķekavas novada Ilgtspējīgas attīstības stratēģijas līdz 2030.gadam aktualizācijas projekta, Ķekavas novada Attīstības programmas 2021.-2027.gadam projekta un Vides pārskata projekta nodošanu publiskajai apspriešanai" (protokols Nr.17/2021.) (turpmāk – Lēmums), nosakot publiskās apspriešanas laiku no 15.11.2021. līdz 14.12.2021.

Paziņojumi par publisko apspriešanu un tās ietvaros paredzētajām sabiedriskās apspriešanas sanāksmēm tika publicēti:

- Pašvaldības informatīvajā izdevumā "Ķekavas Novads" Nr. 11 (269)2021. gada 9. novembrī [https://www.kekava.lv/uploads/filedir/kekava\\_11\\_2021\\_web.pdf](https://www.kekava.lv/uploads/filedir/kekava_11_2021_web.pdf) (skatīt izdevuma 4.lapā);
- paziņojums Ķekavas novada mājaslapā <https://www.kekava.lv/pub/index.php?id=150&gid=1&lid=16654>
- Ģeotelpiskās informācija portālā GeoLatvija:
  - par Stratēģiju un Vides pārskata projektu [https://geolatvija.lv/geo/tapis#document\\_19095](https://geolatvija.lv/geo/tapis#document_19095)
  - par Attīstības programmu un Vides pārskata projektu [https://geolatvija.lv/geo/tapis#document\\_19097](https://geolatvija.lv/geo/tapis#document_19097)
- Oficiālajā pašvaldības sociālo tīklu platformā Facebook (1. pielikums);
- Izvietoti publiskajā ārtelpā paziņojuma plakāti (2.pielikums):
  - pie Jauno iniciatīvu centra, Ķekavā
  - pie Baložu pilsētas pārvaldes, Baložos
  - pie Baldones pārvaldes, Baldonē
  - pie Baldones kultūras centra, Baldonē
  - pie Daugmales pagasta pārvaldes, Daugmalē
  - pie Mellupu sociālās mājas, Mellupos

Rakstiskus priekšlikumus par Ķekavas novada Stratēģijas, Programmas un Vides pārskata projektiem varēja iesniegt līdz 2021.gada 14.decembrim:

- sūtot pa pastu uz adresi: Ķekavas novada pašvaldībā (adrese: Gaismas iela 19 k-9-1, Ķekava, Ķekavas pagasts, Ķekavas novads, LV-2123);
- klātienē ievietojot slēdzamās pastkastītēs pie pašvaldības klientu apkalpošanas centriem Ķekavā (Gaismas iela 19, K-9-1), Baložos (Uzvaras prospekts 1a), pie



Daugmales pagasta pārvaldes ("Salnas", Daugmales pagasts), pie Baldones pārvaldes (Pārupes iela 3, Baldone);

- sūtīt elektroniski uz e-pasta adresi (elektroniski parakstītiem dokumentiem): [novads@kekava.lv](mailto:novads@kekava.lv);
- elektroniski Latvijas ģeotelpiskās informācijas portāla [www.geolatvija.lv](http://www.geolatvija.lv), sadaļā "Teritorijas attīstības plānošana" pie attiecīgi Stratēģijas projekta vai Attīstības programmas projekta;
- elektroniski uz e-pasta adresi (elektroniski parakstītiem): [novads@kekava.lv](mailto:novads@kekava.lv).

**Stratēģijas, Programmas un Vides pārskata projektu publiskās apspriešanas ietvaros notika divas sabiedriskās apspriešanas sanāksmes:**

- 2021.gada 23.novembrī, plkst 18:00;
- 2021.gada 2.decembrī, plkst 18:00;
  - sanāsmes norisinājās attālināti, tiešsaistes platformā Zoom un tika pārraidītas Ķekavas novada pašvaldības Facebook kontā;
  - sanāksmju ieraksti pieejami:  
<https://www.youtube.com/watch?v=q2zadS6Sjg&t=2s> (23.novembris);  
<https://fb.watch/9NnodKFNQ4/> (2.decembris);
  - kopā publiskās apspriešanas sanāksmēs piedalījās aptuveni 70 iedzīvotāji;
  - sanāksmju protokoli pievienoti Ziņojuma 3.pielikumā.

**Publiskās apspriešanas laikā tika saņemti:**

- no privātpersonām un sabiedriskajām organizācijām 24 iesniegumi ar ierosinājumiem un priekšlikumiem, no kuriem divi ir ar līdzīgu saturu. Priekšlikumu apkopojums pievienots Ziņojuma 4. pielikumā;
- no institūcijām 21 atzinums un/vai viedoklis. Institūciju atzinumu/viedokļu apkopojums pievienots Ziņojuma 5. pielikumā;
- no Rīgas plānošanas reģiona (turpmāk - RPR) atzinums par Stratēģijas projektu ar Kritēriju izpildes vērtējumu tabulu par Stratēģijas atbilstību RPR teritorijas attīstības plānošanas dokumentiem un normatīvajos aktos noteiktajām prasībām, pievienots Ziņojuma 6. pielikumā;
- no RPR atzinums par Attīstības programmu ar Kritēriju izpildes vērtējumu tabulu par Attīstības programmas RPR teritorijas attīstības plānošanas dokumentiem un normatīvajos aktos noteiktajām prasībām, pievienots Ziņojuma 7.pielikumā.

**Stratēģijas un Attīstības programmas izstrādes vadības darba grupas viedoklis**

Stratēģijas, Attīstības programmas un Vides pārskata projektu publiskās apspriešanas laikā no sabiedrības un institūcijām saņemtie priekšlikumi un viedokļi ir būtiski, lai pieņemtu lēmumu par Stratēģijas un Attīstības programmas projektu precizēšanu un to nodošanu atkārtotai publiskajai apspriešanai. Stratēģijas un Attīstības programmas projektu precizēšanas laikā ņemt vērā un iestrādāt atbilstošajās sadaļās saistīto projektu aktivitāšu rezultātus (URBACT programmas projekts "Cities4CSR" (Pilsētas par korporatīvo sociālo atbildību; projekta „Kaimiņu sadarbība kopīgai attīstībai” ietvaros iedzīvotāju forums "Ideju



skreļņeļš"; LU ZZĢF Maģistru studiju programmas Telpiskās attīstības plānošanas programmas studentu kursa darbīs ar priekšlikumiem Ķekavas novada teritorijas attīstības dokumentu izstrādei).

**Ziņojuma pielikumi:**

- 1.Pielikums.** Paziņojums oficiālajā pašvaldības sociālo tīklu platformā Facebook
- 2.Pielikums.** Paziņojumu plakāti publiskajā ārtelpā
- 3.Pielikums.** Publiskās apspriešanas sanāksmju protokoli
- 4.Pielikums.** Sabiedrības priekšlikumi par Ķekavas novada Ilgtspējīgas attīstības stratēģijas līdz 2030.gadam aktualizācijas projektu un Ķekavas novada Attīstības programmas 2021. – 2027.gadam projektu un Stratēģiskās ietekmes uz vidi novērtējuma Vides pārskata projektu
- 5.Pielikums.** Institūciju atzinumi par Ķekavas novada Ilgtspējīgas attīstības stratēģijas līdz 2030.gadam aktualizācijas projektu un Ķekavas novada Attīstības programmas 2021. – 2027.gadam projektu un Stratēģiskās ietekmes uz vidi novērtējuma Vides pārskata projektu
- 6.Pielikums.** Rīgas plānošanas reģiona atzinums par Ķekavas novada Ilgtspējīgas attīstības stratēģijas līdz 2030.gadam aktualizācijas projektu
- 7.Pielikums.** Rīgas plānošanas reģiona atzinums par Ķekavas novada Attīstības programmas 2021. – 2027.gadam projektu

**Ziņojuma sagatavotājs:** Ķekavas novada pašvaldības Stratēģijas un Attīstības programmas izstrādes Vadības grupa, SIA "Ķemers Business and Law Company".





1.pielikums

Paziņojums oficiālajā pašvaldības sociālo tīklu platformā Facebook

**Ķekavas novads**  
2021. gada 9. Novembris

Aicinām novada iedzīvotājus, uzņēmējus, sabiedrisko organizāciju pārstāvjus, pašvaldības iestāžu pārstāvjus un citus interesentus iesaistīties **publiskajā apspriešanā!**

Attīstības plānošanas dokumentu projektu un Vides pārskata projekta sabiedriskās apspriedes sanāksmes notiks attālināti tiešsaistes platformā Zoom, kā arī tiks pārraidītas Ķekavas novada facebook kontā:

- 2021.gada 23.novembrī, plkst. 18:00
- 2021.gada 2.decembrī, plkst. 18:00

La... Skatīt vairāk

**ATZĪMĒ KALENDĀRĀ!**

**PIEDALIES PUBLISKĀJĀ APSPIEŠANĀ PAR:**

- ĶEKAVAS NOVADA ILDTSPĒJĪGAS ATTĪSTĪBAS STRATĒGIJAS LĪDZ 2030.GADAM AKTUALIZĀCIJAS PROJEKTU;
- ĶEKAVAS NOVADA ATTĪSTĪBAS PROGRAMMAS 2021. – 2027.GADAM PROJEKTU;
- VIDES PĀRSKATA PROJEKTU.

**PUBLISKĀS APSPIEŠANAS TERMIŅŠ NO 2021.GADA 15.NOVEMBRA LĪDZ 2021.GADA 14.DECEMBRIM!**

23.11.2021.  
PLKST. 18:00

02.12.2021.  
PLKST. 18:00

**SABIEDRISKĀS APSPIEDES SANĀKSMES NOTIKS ATTĀLINĀTI ZOOM PLATFORMĀ!**





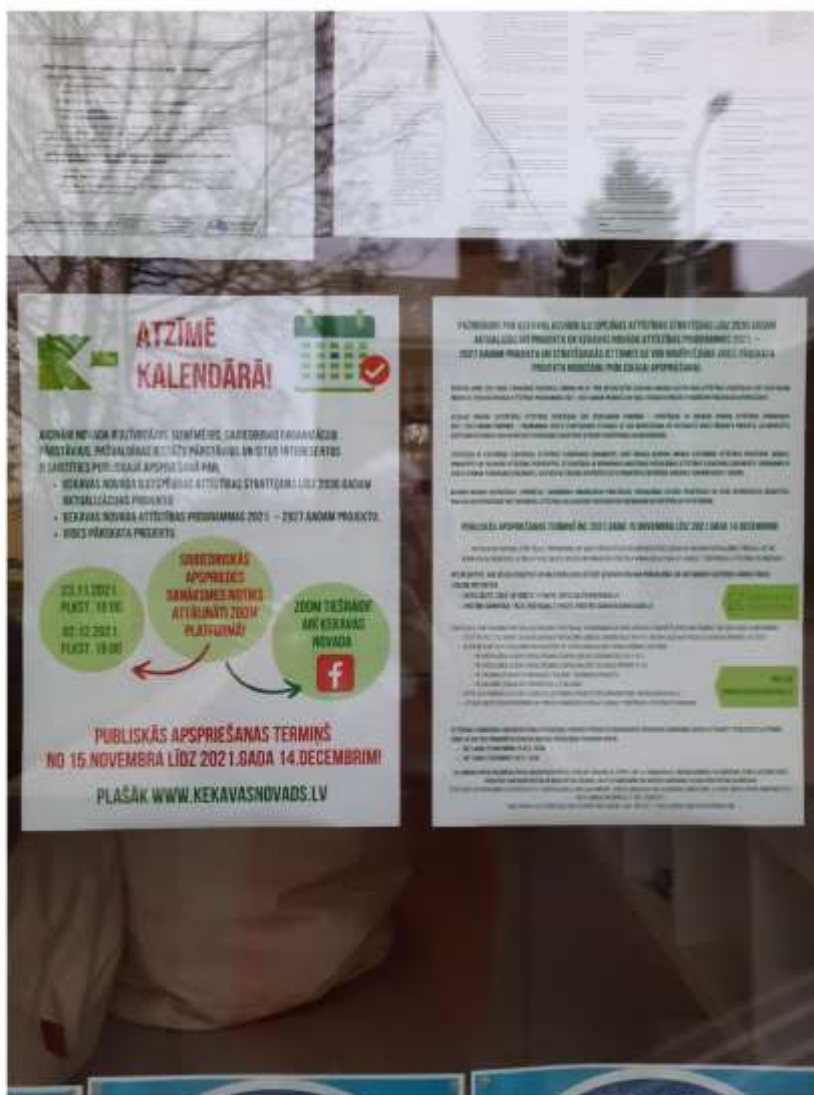
AICINĀM NOVADA IEDZĪVOTĀJUS, UZŅĒMĒJUS, SABIEDRISKO ORGANIZĀCIJU PĀRSTĀVJUS, PAŠVALDĪBAS IESTĀŽU PĀRSTĀVJUS UN CITUS INTERESENTUS IESAISTĪTIES PUBLISKAJĀ APSPRIEŠANĀ PAR:

- ĶEKAVAS NOVADA ILGTSPĒJĪGAS ATTĪSTĪBAS STRATĒGIJAS LĪDZ 2030.GADAM AKTUALIZĀCIJAS PROJEKTU;
- ĶEKAVAS NOVADA ATTĪSTĪBAS PROGRAMMAS 2021. – 2027.GADAM PROJEKTU;
- VIDES PĀRSKATA PROJEKTU.



**PUBLISKĀS APSPRIEŠANAS TERMIŅŠ  
NO 15.NOVEMBRA LĪDZ 2021.GADA 14.DECEMBRIM!**

**PLAŠĀK [WWW.KEKAVASNOVADS.LV](http://WWW.KEKAVASNOVADS.LV)**





3.pielikums

**Publiskās apspriešanas sanāksmju protokoli**

1.protokols

Ilgspējīgas attīstības stratēģijas līdz 2030.gadam aktualizācijas, Attīstības programmas 2021-2027 un Stratēģiskās ietekmes uz vidi novērtējumu (SIVN) plānošanas dokumentiem

**Publiskās apspriešanas sanāksme**

**Sanāksmes protokols**

**Datums:** 23.11.2021, plkst 18.00

**Norises vieta:** Zoom vidē

**Sanāksmi vada:** Ķekavas novada pašvaldības Attīstības un būvniecības pārvaldes projektu vadītāja Kristīne Danovska.

**Darba kārtībā:**

- Plānošanas dokumentu prezentācija.
- Vides pārskata prezentācija.
- Debates.

**Sanāksmes dalībnieki:**

NPK	Vārds uzvārds	pārstāvniecība
1.	Aivita Zavadska	Ķekavas novada pašvaldības Attīstības un būvniecības pārvaldes vadītāja
2.	Kristīne Danovska	Ķekavas novada pašvaldības Attīstības un būvniecības pārvaldes projektu vadītāja
3.	Iveta Zālīte	Ķekavas novada pašvaldības Attīstības un būvniecības pārvaldes teritorijas plānotāja
4.	Edīte Ķemere	SIA Ķemers Business and Law Company projekta vadītāja
5.	Ilona Zeltiņa	SIA Ķemers Business and Law Company plānotāja
6.	Inga Gavena	L4 Vides speciāliste
7.	E.G.	Sanāksmes dalībnieks
8.	A.O.	Sanāksmes dalībnieks
9.	S.Z.	Sanāksmes dalībnieks
10.	R.P.	Sanāksmes dalībnieks
11.	E.B.	Sanāksmes dalībnieks
12.	J.E.	Sanāksmes dalībnieks
13.	A.T.	Sanāksmes dalībnieks
14.	V.K.	Sanāksmes dalībnieks



15.	M.K.	Sanāksmes dalībnieks
16.	T.L.	Sanāksmes dalībnieks
17.	J.Z.	Sanāksmes dalībnieks
18.	M.C.	Sanāksmes dalībnieks
19.	G.A.	Sanāksmes dalībnieks
20.	L.E.J.	Sanāksmes dalībnieks
21.	V.C.	Sanāksmes dalībnieks
22.	A.B.	Sanāksmes dalībnieks
23.	M.P.P.	Sanāksmes dalībnieks
24.	K.L.U.	Sanāksmes dalībnieks
25.	I.T.B.	Sanāksmes dalībnieks
26.	I.F.	Sanāksmes dalībnieks
27.	S.V.	Sanāksmes dalībnieks
28.	R.R.	Sanāksmes dalībnieks
29.	S.Š.	Sanāksmes dalībnieks
30.	I.Š.	Sanāksmes dalībnieks
31.	D.D.	Sanāksmes dalībnieks
32.	J.J.	Sanāksmes dalībnieks
33.	S.F.	Sanāksmes dalībnieks
34.	G.L.	Sanāksmes dalībnieks
35.	A.B.	Sanāksmes dalībnieks
36.	P.Š.	Sanāksmes dalībnieks
37.	I.L.	Sanāksmes dalībnieks
38.	I.M.	Sanāksmes dalībnieks

**Sanāksmes norise.**

**Kristīne Danovska**, Ķekavas novada pašvaldības Attīstības un būvniecības pārvaldes projektu vadītāja, iepazīstina ar darba kārtību;

**Ilona Zeltiņa** prezentē pašreizējās situācijas pārskatu.

**Edīte Ķemere** prezentē ilgtspējīgas attīstības stratēģijas līdz 2030.g. (2021.g. aktualizācija) un Attīstības programmas 2021-2027 1. redakciju;

**Inga Gavēna** prezentē SIVN par plānošanas dokumentiem - ilgtspējīgas attīstības stratēģija līdz 2030.g. (2021.g. aktualizācija) un Attīstības programma 2021-2027 1. redakcija;



#### Debates.

**Kristīne Danovska** - vai kādam ir jautājums par Vides pārskatu.

**Inga Gavena** - energoefektivitāte samazinās kaut vai CO2 izmešu daudzumu, mēs neesam Īslānde, kur ģeotermālā enerģija ir ļoti plāsi izmantota.

**S.Z.** – tas ko sagaidīju un ko spriedām par novada līdzsvarotu attīstību šobrīd plānošanas dokumentos neredzu, Mellupu iedzīvotāju, kuri ir aktīvi un ir pelnījuši vairāk uzmanības, paveramies tālāk uz Vārpu pusi ir liela teritorija Dzērumi un mazs ciematiņš Kažoki, kur es pieņemu dzīvo tikpat daudz cilvēku cik Baložos, kā Vārpas, Sarmas un citi mazi ciemati, kas veidojušies uz vasarnieku ciematu bāzes, bet kas dzīvo patstāvīgi, tur aizvien vairāk deklarējas, līdz šim ne Ķekavas, ne Baldones novada pašvaldības līdz šim nav pievērsušas uzmanību to attīstībai. Plānošanas dokumentos ir saglabāta tā pati vecā pieeja, savukārt Dzērumi tiek pielikti pie Mellupiem ar kuriem tai nav nekāda sakara - tā ir sub urbāna havel tipa apbūves vieta, kurai nav tehniskās infrastruktūras, kurā cilvēki dzīvo patstāvīgi, šī situācija ir jārisina tā nevar palikt mēs par to runājām, smagi diskutējām un ja tiek saglabāta pieeja pēc apdzīvojuma blīvuma, kas pie Rīgā un Ķekavā ir blīvāks, es nevērsu vajā failu kultūrvēsturisko telpu- tā ir visā novadā, ne tikai Daugmalē, ir pelnījuši kultūrvēsturiskās telpas uzstādījumu.

**Iveta Zālīte** – par kultūrtelpas un citu telpu nosaukumiem varam diskutēt, bet uzsvars ir likts. lai nepaliktu uzsvars urbānai un centra telpu attīstībai, tāpēc ir izstrādāts pakalpojuma grozs katrai telpai, vasarā vēl šāda materiāla nebija un šī ir pirmā redakciju, kura jāpapildina, piekrītu, ka pietrūkst saites ar Dzērumiem, Mellupi, kā centrs - mēs skaidri apzināties, ka vajadzētu attīstīt moduļa tipa telpu, kurā varētu organizēt pakalpojumu sniegšanu – izbraukuma mediķu pakalpojumu, konsultācijas, kopienas iekštelpu nodrošināt, Mellupos ir sociālo pakalpojumu sniegšanas vieta, kā sanāksšanas vieta, Dzērumos varam domāt par mazāku sniegšanas vietu, pietrūkst Dzērumiem asfaltētu ceja līdz Mellupiem, ir jārisina pakalpojuma groza komplektēšanu.

**S.Z.** – nevajag koncentrēties tikai uz Dzērumiem, kaut gan pati 20 gadus esmu vietēja, līdzsvarota novada attīstība līdz šim tas nav izdevies ar konkrētām rīcībām, varēšana, zināšanas un prasmes ir mainījušās – cilvēki grib dzīvot šajā novadā taču viņu prasības pēc infrastruktūras ir palielinājušās, lai strādātu attālināti veidotu biznesu, tajā pašā laikā Olaine un Mārupe ar to tiek brīnīšķīgi galā, es piekrītu mēs esam lielāks novads, bet netaisam tās pašas kļūdas kas bija iepriekš, Dzērumiem būtu nepieciešams attīstības plāns, šo telpu sadalījums nav atbilstošs attīstībai.

**A.T.** – pievienošos, ko Sandra teica, arī es šajā dokumenta nesaskatīju līdzsvarotu attīstību, diemžēl neredzēju, ka gribat attīstīt katru novada daļas ar tam raksturīgajām vietām, cik ilgi var domāt, arī no manas puses būs priekšlikumi par attīstību un es ceru, ka mēs spējam iet līdz Mārupei, Ādažiem, Olainei un runāt par līdzsvarotu attīstību skatoties uz katras novada daļas attīstības īpatnībām.

**I.** - jebkura plānošana sākas ar to kas mums ir, bet nesaskatu detalizētas robežas un pašreizējā teritorijā vis ir sajaukts kopā un gribētu detalizētāku teritorijas plānojumu. Katrs iedzīvotājs, investors vēlas zināt kas būs konkrētajā teritorijā, vai var tur investēt vai nē, ievilkt tādas lokus kas neko nepasaka nekur neder, un vajadzētu tomēr detalizētāk risināt šos jautājumus;

**Iveta Zālīte** – stratēģijas līmenī, esošās ciema teritorijas netiek palielinātas, Ķekavas novada kontekstā tiek izstrādāts TP, minētais jautājums lielā mērā attiecas uz to, ir apzināti iedzīvotāji, kas vēlas ar saviem īpašumiem ieziēt no ciema teritorijām, apbūve jārisina līdzšinējās ciema robežas un runājām ar īpašniekiem par ciema samazināšanu, lauku apbūve



netiek izslēgta kā tāda, lauku apbūve tiek saglabāta un mazākais daļījums ir 2ha, IAS atbalsta Mencerdabes muižas apkārtni veidot par ciema teritoriju.

**A.** - IAS 3.att Ķekavas novada apdzīvotu struktūra, augšā Baloži un dzeltens riņķītis, tajā paša teritorijā ir 50% no nodokļu maksātāju un tagad mēs runājam par līdzsvaru! Mārupe amorfa masa ar dažām iestādēm, paši neorientējas, kas ir Mārupē un censties iet uz Mārupi, Ķekavas novadam vajag saglabāt savu identitāti, runājot par vienlīdzīgu attīstību mēs dabūsi vienlaidus amorfu masu; saglabāt savdabību; tie nosaukumi jau nu gan neatbilst; dzeltenajai krāsai jābūt melnai, un saglabājam savdabību;

**R.** – es vienkārši neizprotu par ko ir diskusija, viss ir ļoti labi nodefinēts, mēs nevaram katrā vietā izdalīt pa kriptiņai kultūrvēstures, tā ir raksturīgākā iezīme;

**S.Z.** – kaut arī novadā cilvēki dzīvo dažādās vietās, 90% iedzīvotāji nevar saprast kur viņi dzīvo, 10% nesaprot kurā vietā dzīvo; ir 21.gs un cilvēkiem ir nepieciešamība pēc infrastruktūras; ir tāds process kā vietrade, aicinu visus iet laikam līdz;

**R.** – grūti saprast, ko jūs ekspektējat;

**Kristīne Danovska** – par RailBaltic projektu;

**O.** – pēc trases novietojuma sanāk ka 3 teritorijas, arī piedāvājums 5 teritorijas, ir nedaudz divains.

**Iveta Zāļīte** – šīs teritorijas ir vēsturiskas un teritoriju identitātei raksturīgas, lauku areāls – ir tomēr raksturīgs laukiem, protams arī dzelzceļš dara savu daļījumu.

Sanāksmes dalībnieki tiek aicināti savus priekšlikumus sniegt arī rakstiski uz [novads@kekava.lv](mailto:novads@kekava.lv), [www.geolatvija.lv](http://www.geolatvija.lv) sadaļā "Teritorijas attīstības plānošana";

Sanāksmes videoreksts ir pieejams pašvaldībā pēc pieprasījuma.

**Sanāksmi slēdzam: plkst. 20:08.**

*Protokols sagatavots izmantojot audio/video ierakstu no zoom vides.*

*Protokolu sagatavoja*

SIA "Ķemers Business and Law Company"

projekta vadītāja Edīte Ķemere





## 2. protokols

Ilgspējīgas attīstības stratēģijas līdz 2030.g. (2021.g. aktualizācija) un Attīstības programmas 2021-2027 1. redakcijas un Stratēģiskās ietekmes uz vidi novērtējumu (SIVN) plānošanas dokumentiem

Publiskās apspriešanas sanāksme

### Sanāksmes protokols

**Datums:** 02.12.2021, plkst 18.00

**Norises vieta:** Zoom vidē

**Sanāksmi vada:** Ķekavas novada pašvaldības Attīstības un būvniecības pārvaldes projektu vadītāja Kristīne Danovska.

#### **Darba kārtībā:**

- Plānošanas dokumentu prezentācija.
- Vides pārskata prezentācija.
- Debates.

#### **Sanāksmes dalībnieki:**

NPK	Vārds uzvārds	pārstāvniecība
1.	Aivita Zavadska	Ķekavas novada pašvaldības Attīstības un būvniecības pārvaldes vadītāja
2.	Kristīne Danovska	Ķekavas novada pašvaldības Attīstības un būvniecības pārvaldes projektu vadītāja
3.	Iveta Zālīte	Ķekavas novada pašvaldības Attīstības un būvniecības pārvaldes teritorijas plānotāja
4.	Edīte Ķemere	SIA Ķemers Business and Law Company projekta vadītāja
5.	Ilona Zeltiņa	SIA Ķemers Business and Law Company plānotāja
6.	Inga Gavena	L4 Vides speciāliste
7.	D.D.	Sanāksmes dalībnieks
8.	D.P.	Sanāksmes dalībnieks
9.	A.L.	Sanāksmes dalībnieks
10.	J.L.	Sanāksmes dalībnieks
11.	V.G.	Sanāksmes dalībnieks
12.	Z.U.	Sanāksmes dalībnieks
13.	A.M.	Sanāksmes dalībnieks
14.	J.E.	Sanāksmes dalībnieks



15.	R.R.	Sanāksmes dalībnieks
16.	A.S.	Sanāksmes dalībnieks
17.	O.U.	Sanāksmes dalībnieks
18.	J.L.	Sanāksmes dalībnieks
19.	K.A.	Sanāksmes dalībnieks
20.	G.M.S.	Sanāksmes dalībnieks
21.	K.S.	Sanāksmes dalībnieks
22.	I.Š.	Sanāksmes dalībnieks
23.	S.F.	Sanāksmes dalībnieks
24.	R.E.	Sanāksmes dalībnieks
25.	R.C.	Sanāksmes dalībnieks
26.	I.K.	Sanāksmes dalībnieks
27.	V.V.	Sanāksmes dalībnieks
28.	G.E.	Sanāksmes dalībnieks
29.	S.G.	Sanāksmes dalībnieks
30.	V.G.	Sanāksmes dalībnieks
31.	M.P.P.	Sanāksmes dalībnieks
32.	A.V.	Sanāksmes dalībnieks
33.	R.S.	Sanāksmes dalībnieks
34.	K.T.	Sanāksmes dalībnieks
35.	V.B.	Sanāksmes dalībnieks
36.	D.C.	Sanāksmes dalībnieks
37.	A.K.	Sanāksmes dalībnieks
38.	E.G.K.	Sanāksmes dalībnieks
39.	E.G.	Sanāksmes dalībnieks
40.	L.M.	Sanāksmes dalībnieks
41.	B.V.	Sanāksmes dalībnieks
42.	A.Ā.	Sanāksmes dalībnieks
43.	L.S.	Sanāksmes dalībnieks
44.	M.O.	Sanāksmes dalībnieks



**Sanāksmes norise.**

**Kristīne Danovska**, Ķekavas novada pašvaldības Attīstības un būvniecības pārvaldes projektu vadītāja, iepazīstina ar darba kārtību;

**Ilona Zeltiņa** prezentē pašreizējās situācijas pārskatu.

**Edīte Ķemere** prezentē Ilgtspējīgas attīstības stratēģijas līdz 2030.g. (2021.g. aktualizācija) un Attīstības programmas 2021-2027 1. redakciju;

**Inga Gavēna** prezentē SIVN plānošanas dokumentiem - Ilgtspējīgas attīstības stratēģija līdz 2030.g. (2021.g. aktualizācija) un Attīstības programma 2021-2027 1. redakcija;

**Tērzētavā saņemtie jautājumi, atbildes un komentāri:**

**A.M.** 33:23

Patīkami, ka Ķekavas un Baldones Teritorijas attīstības indeksi kopš 23.XI no negatīviem palikuši pozitīvi ;)

**Kristīne Danovska** 34:06

Ņemam vērā un labojam tehniskās neprecizitātes.

**E.** 38:44

TC Liība būs Centrālā Laboratorija

**A.V.** 43:36

Jautājums par plānošanas telpām

**V.B.** 51:53

Man arī jautājums par norādītajiem centriem.

**R.S.** 52:39

Šobrīd Baloži iezīmēti kā urbānā teritorija, līdz ar to arī ar aktīvu biznesu. Vai citās teritorijās būs kādi ierobežojumi biznesam? Vai tiks atļauta tikai tāda uzņēmējdarbība, kas sakrīt ar telpas nosaukumu?

**A.M.** 53:57

Ņemot vērā Rail Baltica trasi posmā Misa-Daugava un tikai DAŽAS šķērsojuma vietas tajā, vai nebūtu prātīgāk attīstības centru robežas veidot pa šo trasi?

**R.S.** 55:15

Ļoti saprātīgs priekšlikums!

**A.V.** 55:16

Piekrītu **A.M.** kungam tādā ziņā, ka vajadzētu attīstību plānot, ņemot vērā lielos infrastruktūras objektus, kuri faktiski pēc dažiem gadiem jau būs gatavi.

**R.S.** 01:00:55

Bet Pulkarnē taču RailBaltiv pieturas nebūs! Kāpēc tur paredzēts vietējas nozīmes attīstības centrs?

**I.K.** 01:01:16

Mežinieku apkaimes kopiena (Mellupi, Plakanciems) nepiekrīt **V.B.** attīstības perspektīvajam vērtējumam par Mellupu apkaimi. Iedzīvotāju organizētībā ir milzīgs, vēl neapzināts spēks.

**A.M.** 01:02:39



No personīgās pieredzes nevaru piekrist Baložu atdalīšanai no Rānavas un Katiakalna. Kopā sēžam uz trim kopējām "adatām" 1) Rīga, 2) A7 šķērsojumi un kopējs sab transports, 3) kopēji kapi un baznīca!!!

**A.V.** 01:02:55

Jā, I.K. kundze, iedzīvotāju kopienu resurss un spēks pie mums pagaidām nav pilnā mērā novērtēts un izmantots.

**V.B.** 01:03:21

Mans priekšlikums nav samazināt Mellupu centru. Mans priekšlikums ir domāt par pakalpojumiem Dzērumos, kur paliek aktīvāka apbūve.

**V.B.** 01:16:30

Ļoti daudz nosaka iedzīvotāju kustība. Cilvēki izmanto pa ceļam esošo pakalpojumu. Nedodas "pret spalvu".

**A.V.** 01:18:42

teritorijas plānojums mums vēl ilgi nebūs...

**V.B.** 01:19:31

Man jau liekas, ka teritorijas plānojumam, tomēr jāņem pamatnostādnes, kas minētas stratēģijā.

**A.V.** 01:20:13

jā - vispirms ilgtermiņa plānošanas dokumenti, un tikai pēc tam vidējais termiņš.

**Kristīne Danovska** 01:24:17

Jā, teritorijas plānojumā jāņem vērā Stratēģijas pamatnostādnes.

**M.** 01:27:20

Sveiciens Novadniekiem! Jauki dzirdēt daudz jautājumus šajā sapulcē! Bet tikai atgādinājums/ieteikums par rakstiskiem priekšlikumiem. No pagājušās sapulces, kas notika 23.11. kad Jūs precizējāt kontaktinformāciju, kam lai sūta iedzīvotāju/domubiedru/draugu/kaimiņu/novadnieku izteiktās idejas, kas apkopotas bija iesniegumā: "Priekšlikumi par Ķekavas Novada stratēģijas publisko apspriešanu", un tika nosūtīts uz oficiāliem kontaktiem, t.i. iesniegums Nr.-1-7.1/21/2824, joprojām neesmu saņēmis atbildi uz izteiktām idejām, vai vismas informatīvu atbildi, ka šīs idejas ir kāds izskatījies un tās ir labas/sliktas/utopiskas vai jau ielānotas realizēšanā, ceru, ka šīs izteiktās idejas ir piefiksēts, nav nepieciešams atbildēt publiski, bet piefiksēt un apspriest Jūsu darba grupu iekšienē! (Atbildēt arī uz citiem novadnieku iesniegtajiem iesniegumiem, kā to paredz priekšraksti) **M.P.P.**

**R.S.** 01:30:19

Vai varēs uzdot jautājumus arī par investīciju plānu?

**Kristīne Danovska** 01:33:40

Jā, varēs.

**A.** 01:33:59

atvainojos par kavēšanos



**A.M.** 01:36:50

Kopš kura laika Baldones sērūdeņraži un dūņas ir līzināmi ar Ķemeru? Vēl no padomjlaikiem Baldones dūņas ir bijušas daudz aktīvākas un labākas par Ķemeru. Vēl no šiem pašiem laikiem Ķemeri tika atdoti savienībai, bet Baldone tika taupīta savai republikai.

**A.S.** 01:40:53

Labvakar, attiecībā uz iedzīvotāju un nevalstiskā sektora (biedrības, iedzīvotāju kopienas) "vietu" attīstības programmā - ja vēl programmas stratēģiskajā daļā ir rīcības un uzdevumi, kā tiek veicināta sadarbība ar nevalstisko sektoru, tad Rīcības plānā nav atrodami konkrēti, izmērāmi un efektīvi pasākumi stratēģiskajā daļā minēto uzdevumu izpildei. Piemēram, 2.4.1.uzdevuma viens no pasākumiem ir "izstrādāts sadarbības modelis pašvaldības sadarbībai ar NVO, apkaimēm", un šeit nav atrunāts, ka sadarbības modelim sekos konkrēti pasākumi un aktivitātes, kā pašvaldība sadarbosies ar nevalstisko sektoru. Un līdzīgi ir ar visām pārējām rīcībām, kas attiecināmas uz nevalstiskā sektora un pašvaldības sadarbību.

**I.K.** 01:41:54

Investīciju plānā daudzviet ir atsauce uz labiekārtojuma plānu, kas topot. Lūdzu informējiet par tā tapšanas stadiju un iespēju iesaistīties tā izstrādē.

**A.** 01:44:49

Baldones depoziāts

**I.K.** 01:46:21

Virzienam 2-4. - Vietējo kopienu aktivizēšana lokālās vides uzturēšanai - nav neviena atbilstoša uzdevuma: minētie uzdevumi šim virzienam neatbilst.

**Iveta Zālīte** 01:46:36

Par iesniegtajiem priekšlikumiem. Publiskā apspriešana notiek līdz 14.decembrim, kuras laikā tiek iesūtīti komentāri un priekšlikumi par apspriežamo dokumentu redakcijām. Pēc publiskās apspriešanas, tiks apkopoti visi saņemtie priekšlikumi un darba grupās tiks izskatīti to ņemšana vai neņemšana vērā un sagatvots ziņojums un izsūtītas arī atbildes adresātiem.

**L.S.** 01:47:40

Labiekārtojuma plāns: <https://kekava.lv/pub/index.php?id=2434>

**M.O.** 01:48:42

<https://kekava.lv/pub/index.php?id=2434>

[https://kekava.lv/uploads/filedir/kekavas\\_novada\\_labiekartojuma\\_plans\\_1\\_sejums\\_19122019.pdf](https://kekava.lv/uploads/filedir/kekavas_novada_labiekartojuma_plans_1_sejums_19122019.pdf)

[https://kekava.lv/uploads/filedir/lsh\\_kekavas\\_labiekartojuma\\_plans\\_2\\_sejums\\_19122019.pdf](https://kekava.lv/uploads/filedir/lsh_kekavas_labiekartojuma_plans_2_sejums_19122019.pdf) Labiekārtošanas plāna saites

**V.B.** 01:51:31

Jautājumi par vides pārskatu?

**V.B.** 01:51:38

Vai par visu kopumā?

**Kristīne Danovska** 01:52:23

Par visu kopumā.



**V.B.** 01:52:39

Tad man ir. Un ir priekšlikumi

**Kristīne Danovska** 01:55:40

Veloceliņš uz Baldoni - Investīciju plāna 20.punkts

**J.L.** 01:55:48

Vai stratēģijā un attīstības programmā būs kādas norādes par aktīvas atpūtas (velo) parku izveidi apkaimēs?

**S.F.** 02:03:05

Jautājums, vai tiks plānota veloceliņa izbūve Ziedonis - Pļavniekkalna iela Katlakalnā pie V2 šosejas? Tā trūkums ierobežo vietējo mobilitāti. Ir vērojams arī, ka gar V2 šoseju pārvietojas gājēji tumšā laikā - apbūves intensitāte tikai palielinās

**J.L.** 02:11:59

Mans jautājums bija par kāreiz par pumpu trasī Valdlaučos. Ņemot vērā pieaugošo pieejamību ar topošajiem veloceļiem tas būtu ļoti nepieciešams un noslogots objekts, kuru iespējams lietot plašam iedzīvotāju lokam sākot no maziem bērniem līdz aktīviem senioriem. Cerams, ka šo objektu izdosies pēc iespējas ātrāk izveidot.

**D.** 02:12:15

Piekrītu **V.B.** viedoklim. Apkaime Katlakalns, Rāmava, Valdlauči strauji aug, jo ir pievilcīga vide ģimenēm ar bērniem. Novadam ir jānodrošina pamatpakalpojumi, tai skaitā, izglītība pēc iespējas tuvāk dzīves vietai.

**J.E.** 02:14:19

Iedzīvotāju pieprasījums pēc pakalpojumiem un mobilitāte novada ietvaros ir nozīmīgākie rādītāji plānošanai. Mākslīgi radītas, iedzīvotāju vajadzībās nebalstītas izmaiņas, cilvēki neizjutīs kā patīkamu pieredzi novadā.

**A.M.** 02:16:00

Vai pašvaldībai katrā ciemā ir savi īpašumi, kur attīstīt šos sporta laukumus?

**S.F.** 02:18:51

Piekrītu, ka Olektes upes apkārtnes sakārtošana būtu nozīmīgs projekts, jo ietekmē uzreiz 3 apkārtnes - Valdlauči, Rāmava, Katlakalns. Plus vēl jau rakstiskā priekšlikumā minēju, ka, ja reiz runājam par sadarbību ar Rīgas plānošanas reģionu, tad lieliska iespēja attīstīt rekreācijas objektu - dabas taku pie ūdens būtu tiltiņa izveide uz Krūmiņsalu kā dabas takas turpinājums, jo Olekte kā tāda ir ainaviskā ziņā ne tik interesanta.

**A.V.** 02:20:28

Olektes upes attīstības iespējas nesen skatījām Attīstības komitejā. Skaitām naudu :)

**A.S.** 02:23:05

Paldies par sanāksmi, līdz nākamai reizei!

**A.M.** 02:23:59

Paldies par sanāksmi!

**V.B.** 02:25:19



Paldies par sanākumi. Arīlabvakar visiem!

S.F. 02:25:25

Paldies!

**Debates.**

**I.Gavena** – Baldones dūņas ir ļoti vērtīgas un žēl, ka šobrīd netiek izmantotas;

**A.M.** – 70 gados veica aprēķins Pilsēplānošanas institūts veica Teritorijas plānojumu, Baldones dūņas ir labākas nekā Ķemeru, bet bija tikai viens nosacījums Ķemerus atdot Padomju Savienībai un Baldoni slēdza, ja paskatīsieties Lejnieka taisīto veco Baldones Teritorijas plānojumu, ledzīvotāju pieaugums ir nulle, tas ir darīts, lai Baldones dūņas neizvazā un stāv kā labs enerģijas avots priekš savējiem. To visi

**I.Gavena** – žēl, ka tagad neviens neizmanto... padomāt par izmantošanu un aizsardzību

**A.M.** – atjāva privatizēt tikai ne Rihardam.

**I.Gavena** – izpēte bija, tas ir ļoti nozīmīgs resurs, ko vajag izmantot, rīkoties uzmanīgi.

**Kristīne Danovska** - kas attiecas uz Vides pārskatu rakstiet e-pastos;

par IP un Labiekārtojuma plānu tas ir un tas ir pieejams Ķekavas novada ML;

Par kopienu aktivizēšanu - izvērtēsim, pārskatīsim; priekšlikums un saņemts;

**A.S.** - stratēģiskajā daļa ir iestrādātas lietas un darba grupās, nav atdalītas biedrības, NVO, kopienas; RP uzskaitītās darbības nav tās kas veicina sadarbību ar pašvaldību; 7 gadu laikā sadarbības modeļa nav, kā tas viss tiks realizēts un virzīts uz priekšu, tāpat par amata vietu, rakstīsim priekšlikumus, uzņēmējdarbības sadaļā arī nav paredzētas konkrētas sadarbības ar mazajiem, vidējiem, pašnodarbinātajiem; neiet runa par kopstrādes telpu veidošanu, kur būtībā tik daudz tiek runāts; komentēsim šo plānu;

**Kristīne Danovska** – paldies, gaidām komentārus, lai varam pilnveidot RP; paldies par saiti uz Labiekārtošanas plānu;

**R.S.** - RP 3.7. ir runa par gājēju-velo ceļu Ķekava -Baldone izbūvi, ja paskatos IP tur šādu investīciju nevar atrast;

**Kristīne Danovska** – šis virziens ir paredzēts, vēl vairāk no Rīgas - Ķekavas virzienā un tālāk uz Baldoni, šis virziens tiek attīstīts un iekļauts projekta Atveseļošanās fonda projektā, ir izstrādes aktīvā stadijā sadarbībā ar kaimiņu pašvaldībā; viņš ir IP;

**R.S.** – kur to var atrast;

**Kristīne Danovska** – kolēģi lūdzu norādiet, chatā saiti uz šo projektu;

**V.B.** – par Mobilitātes punktiem un sabiedriskā transporta attīstīšanu, mums ir liela darba spēka kustība uz Rīgu, un ja mums šajā stratēģijā mēs ejam uz zaļo novadu, tad ne tikai velo ceļu attīstīšana, bet arī sabiedriskā transports attīstība ir būtiska, tas prasa infrastruktūras pielāgošanu, vai tas tiek uzsvērts caur šie dokumentiem;

**Iveta Zāļīte** – Mobilitātes punktos tiek sniegta šī iespēja pārsēsties uz citiem transporta līdzekļiem, shematiski ir attēloti tikai centrālie punkti, tas nozīmē, ka no centrālajiem punktiem tiek veidots šis tīklojums pa visu novadu; un savieno sabiedrisko transportu;

**V.B.** – IP neredzu aktivitātes kas vērstas uz Mobilitātes punktiem, viens no tiem ir 26. maršruta autobusa maršruts;



**Iveta Zālīte** – vai jūsu priekšlikums būtu detalizēts koncepts par sabiedriskā transporta attīstību novadā;

**V.B.** – tas būtu būtisks uzlabojums, taču šajā kontekstā arī jāizvērtē infrastruktūrā (ielas un to piemērotība lielajam transportam); mums vajadzētu pielāgoties caur stratēģiskajiem dokumentiem;

**Kristīne Danovska** – 62. punkts paredz gan vietējas, gan reģionālas nozīmes punktu izveidi, skatīsim vai varam to iestrādāt dokumentu 2. redakcijā; **J.L.** jautā par aktīvās atpūtas velo parka izveidi, ir paredzēti Ķekavas novadā;

**I.K.** – pārstāvu Mežinieku kopienu, neredzēju mūsu aktivitātes, Mellupu sociālajā mājā bija paredzēta bibliotēkā izveide, mēs ka iedzīvotāji, gribējām redzēt citu pakalpojumu; par Misas tilta rekonstrukciju, kas ir plānots

**Kristīne Danovska** – par bibliotēku visticamāk ir no darba grupām, par Misas tiltu lūdzu Māri nokomentēt – par tiltu, kas ir uz valsts ceļa par to nē, doma ir par tiltiņu, kas ir starp Olaines un Ķekavas novadu un rast kopēju risinājumu tā salabošanai; kā kopienai mums primārs ir multifunkcionāls atpūtas laukums, bērnu rotaļu laukums Mellupos un mēs kā kopiena darīsim jums zināmu; būs iesniegums;

**V.B.** – ierosināt, katrā vietā ir domāts par parku attīstību, piedāvāt Depkinu muižas parka atpūtas parka izveidi; Balto kāpu potenciāla attīstīt un iegūt īpašumā;

**S.F.** 02:03:05

Jautājums, vai tiks plānota veloceļa izbūve Ziedonis - Pļavniekkalna iela Katlakalnā pie V2 šosejas? Tā trūkums ierobežo vietējo mobilitāti. Ir vērojams arī, ka gar V2 šoseju pārvietojas gājēji tumšā laikā - apbūves intensitāte tikai palielinās

**Kristīne Danovska** – jā ir plānots, projektēšanas stadijā;

**A.S.** – papildinot **V.B.** es arī skatījos tas sadaļas par iedzīvotāju atpūtas vietu izveidi, par Olektes upes krastā degradētās teritorijas sakārtošanu; jautājums ir par visas teritorijas sakārtošana, vai pie Baltās kāpas ir paredzēta infrastruktūras attīstība;

**V.B.** – IP norādīt konkrētas vietas norādi attiecībā uz jaunas skolas izveidi; jāņem vērā tā pieredze, kas jau ir novadam; skola veidojās kā centrs un tās arējo infrastruktūru var izmantot visa apkārtējā kopiena; objektam jābūt noslogotai par 110%; 3km rādiusā ir perfekta sasniedzamība; novads vienmēr konkurē ar citiem novadiem (tsk. Rīga) pievilcības ziņā iedzīvotājiem un ģimene ar bērniem;

**A.V.** – vērst uzmanību apkaimēm;

**V.B.** – aktīvās atpūtas punktu izveidi, šādu punktu ir par maz; varētu izmantot Rāmavas laukumu, ja ir paraugs par kompakto saliktu piemēru, katrā ciemā varētu tādus nodrošinājumu, neaizmirstot apgalsojumu un citas lietas;

**Kristīne Danovska** – no Facebook priekšlikums; sadarbībā ar privāto partnerību varētu izveidot Sausā Daugavas krastu; jautājums par piekļuvi un pieejamību;

**Iveta Zālīte** – kas attiecas uz Sausā Daugavas teritoriju vispirms ir labiekārtojamas joslas un teritorijas, kas pašvaldībai ir piederošas un tad jāveic sarunas ar īpašniekiem par iztrūkstošajiem posmiem; IAS ir ietverts uzstādījums Par Sausās Daugavas teritorijas sakārtošanu; bet jāšāk ar pašvaldības teritorijas sakārtošanu;

**Kristīne Danovska** – **A.M.** jautājums vai pašvaldībai ir īpašumi katrā ciemā kur var attīstīt sporta laukumus; tas ir svarīgs faktors par īpašuma esamību;





**Kristīne Danovska** – no Facebook jautājums: vai ir skatīts jautājums no par dzīvojamo māju izveidi dārzkopības teritorijā;

**Iveta Zālīte** - problēmu rada iedzīvotāju dažādās nostājas šajā jautājumā, kamēr nav vienošanās - detālpārplānojuma izstrādē; ieteiktu sazināties ar Juri Križinovski par precizējumiem šajā jautājumā;

**Kristīne Danovska** – par parku attīstību no chata - ir par to domāts; no face book- par Olektes upes attīstību;

**V.B.** – par Nāves salas objekta attīstību; ietvert IP projektos;

**Iveta Zālīte** – priekšlikumi tiks izdiskutēti un priekšlikumi izskatīti; atbildes tiks sniegtas janvāra vidū;

Sanāksmes dalībnieki tiek aicināti savus priekšlikumus sniegt arī rakstiski uz [novads@kekava.lv](mailto:novads@kekava.lv), [www.geolatvija.lv](http://www.geolatvija.lv) sadaļā "Teritorijas attīstības plānošana";

Sanāksmes videoieraksts ir pieejams pašvaldībā pēc pieprasījuma.

**Sanāksmi slēdzam: plkst. 20:25.**

*Protokols sagatavots izmantojot audio/video ierakstu no zoom vides.*

*Protokolu sagatavoja*

SIA "Ķemers Business and Law Company"

projekta vadītāja Edīte Ķemere



Sabiedrības iebildumi un priekšlikumi par Ķekavas novada Ilgtspējīgas attīstības stratēģijas līdz 2030.gadam aktualizācijas projektu un Ķekavas novada Attīstības programmas 2021. – 2027.gadam projektu un Stratēģiskās ietekmes uz vidi novērtējuma Vides pārskata projektu

Tekstā lietoti saīsinājumi:

IP- Investīciju plāns

RP- Rīcību plāns

TP - Teritorijas plāns

N.p.k.	Iebilduma/priekšlikuma iesniedzājs	Iesniegtā iebilduma/priekšlikuma būtība	Ņemts vērā/nav ņemts vērā	Pamatojums, ja iebildums/priekšlikums nav ņemts vērā
1.	I.K.	1.1. [...]par "galveno" ielu nav nevienas lāternas un kāda apgaismoja, nav arī gājēju ceļiņa;	ņemts vērā	Rīcību plānā ir uzdevums, kas paredz, ka novadā jāsekmē attīstīta satiksmes infrastruktūra, UZDEVUMS (U) 3.1.1. Nodrošināt pašvaldības autoceļu un ielu infrastruktūras atjaunošanu un kvalitātes uzlabošanu, kas paredz: 1. Veloceliņu attīstība novada teritorijā izstrādāta un uzturēta ietvyu un veloceliņu programma saskaņā ar pašvaldības izstrādāto plānu, 2. Pašvaldības ielu un autoceļu apgaismojuma ierīkošana un uzlabošana; Konkrētā ceļa posma uzturēšana un apgaismojuma ierīkošana veicama saskaņā ar budžeta iespējām kārtējā gadā



1.2.	Tuvāk Radiotehnikai un Tekstilniekam it kā weze rāda, ka tur ir zoba ar ātruma ierobežojumu 30 km/h, bet braucot pa ceļu, neviena zīme par to īsti neliecina un, acīmredzami, daudziem nav skaidrs, cik tieši tur ātri var braukt. Ir zīme ar norādo "30" pirms Sadales tīkla skapja un mobilā operatora bāzes stacijas/torņa, taču pagriezienā uz Rūķu ielu. Pieļauju, ka šī zīme attiecas arī uz ielu, kur kursē autobuss, ja tic informācijai Waze.[...]izlikt vismaz zīmes, lai ir saprotams[...] iespējams, ka vietām pat noderētu guļošie policisti;	ņemts vērā	Rīcību plānā ir uzdevums, kas paredz, ka novadā jāsekmē attīstīta satiksmes infrastruktūra, jānodrošina novada dažādo teritoriju savienojamība un mobilitāte, ir noteikts uzdevums: UZDEVUMS (U) 3.1.1. Nodrošināt pašvaldības autoceļu un ielu infrastruktūras atjaunošanu un kvalitātes uzlabošanu, kas paredz 1. Ielu un autoceļu infrastruktūras kvalitātes uzlabošana novadā 2. Pašvaldības ielu un autoceļu apgaismojuma ierīkošana un uzlabošana; 6. Ceļu satiksmes organizācijas un drošības uzlabošana novada teritorijā; Konkrētā ceļa posma uzturēšanu veicama saskaņā ar budžeta iespējām kārtējā gadā.	ATT/IP
1.3.	autobusa pieturās nav pat miskastu, visi atkritumi tiek nomesti čupās turpat pie soliņa;	ņemts vērā	Priekšlikums ietverts labiekārtojuma plānā - sakārtot lietišķās atpūtas vietas (sab.trans.pieturas), <b>konkrētā rīcība ir saistīta ar budžeta iespējām kārtējā gadā.</b>	ATT/IP
1.4.	Vēl esam saskārušies ar grāvju/noteku problēmu pie Valsts mežiem. Konkrēti, dzīvojam Tekstilniekā, tur mums ir garš grāvis gar mežu un mūsu māju, ūdens tur netiek nekur tālāk un nenotek, grāvi vajadzētu kaut kā iztīrīt, pašu spēkiem tas nav tik viegli. Esam jau iepriekš šajā jautājumā rakstījuši un zvanījuši, bet mums pateica, ka neko nevar līdzēt, lai paši ar kaimiņiem šo risinām.	ņemts vērā	Informējam, ka pašvaldība veic ieguldījumus savos īpašumos. Minētais grāvis nav pašvaldības īpašums. Jautājums jārisina savstarpēji kaimiņiem vienojoties, tas ir DKS "Tekstilnieks" ar AS Latvijas valsts meži.	ATT/IP



2.	I.M.	2.1. [...]plānošanas telpas ir jānosaka pēc fakta, izvērtējot teritoriju pašreizējo apbūvi, izmantošanu un ģeogrāfisko novietojumu. Plānošanas telpu robežām ir jābūt skaidri noteiktām vismaz kilometra intervālā.	ņemts vērā	Ministru kabineta noteikumi Nr.628 punkts 20. Telpiskās attīstības perspektīvā apraksta un brīvi izvēlētā veidā grafiski shematiski attēlo teritorijas perspektīvo telpisko struktūru, ietverot galvenās funkcionālās telpas un nozīmīgākos telpiskās struktūras elementus un to ilgtermiņa izmaiņas[...] Detalizētāk jautājumi tiek risināmi Teritorijas plānojumā.	ATT
		2.2. Veidojot shematiskas plānošanas telpas ir jāveic potenciālo telpu robežu apskati dabā tādejādi nosakot robežas atbilstoši situācijai	ņemts vērā	Ministru kabineta noteikumi Nr.628 punkts 20. Telpiskās attīstības perspektīvā apraksta un brīvi izvēlētā veidā grafiski shematiski attēlo teritorijas perspektīvo telpisko struktūru, ietverot galvenās funkcionālās telpas un nozīmīgākos telpiskās struktūras elementus un to ilgtermiņa izmaiņas[...] Detalizētāk jautājumi tiek risināmi Teritorijas plānojumā.	ATT
		2.3. 2. Veidojot attīstības telpas atsevišķi lezīmēt lauksaimniecībā jau izmantotās zemes un saimnieciskajā darbībā izmantotos objektus un pieguļošās teritorijas;	ņemts vērā	Ministru kabineta noteikumi Nr.628 punkts 20. Telpiskās attīstības perspektīvā apraksta un brīvi izvēlētā veidā grafiski shematiski attēlo teritorijas perspektīvo telpisko struktūru, ietverot galvenās funkcionālās telpas un nozīmīgākos telpiskās struktūras elementus un to ilgtermiņa izmaiņas[...] Detalizētāk jautājumi tiek risināmi Teritorijas plānojumā.	ATT
		2.4. 3.Stratēģijā noteikt, ka veidojot teritoriju detalplānojumu ir jāsaglabā lauksaimniecībā faktiski izmantotās zemes un pieguļošās teritorijas ap jau esošajiem ražošanas uzņēmumiem un iespēju robežās ir jāparedz saimnieciskās darbības attīstīšanai;	ņemts vērā	Teritorijas plānojuma jautājums; precizējamas attīstības vadlīnijas	Stratēģijā ATT



	2.5.	4. Būvniecība jāplāno esošo ciemu ietvaros vai paplašinot to teritorijas, ja infrastruktūra to pieļauj;	nemts vērā	Stratēģijā paredzēts, ka būvniecība dzīvojamā māju apbūvē ārpus ciema teritorijām nav attīstāma, kā arī ciemu administratīvo robežu paplašināšana netiek atbalstīta;	ATT	
	2.6.	5. Individuālā apbūve jāplāno, lai sekmētu teritoriju attīstību atbilstoši plānošanas telpai, vienlaikus neierobežojot individa tiesības īstenot individuālo apbūvi sev piederošā īpašumā. (Paskaidrojums: ja kādā no teritorijām ir plānots uzbūvēt pastaigu takas, tad šādā teritorijā nav pieļaujama ražošanas objektu izveide, kas rada kaitīgus izmešus, vai arī otrādi. Ir precedenti citos novados, kad fiziska persona uzbūvē privātmāju blakus ražošanas objektam, un kad ražošana tiek paplašināta, tad fiziska persona apgalvo, ka ir aizskartas viņa tiesības uz vides piemērotību, lai gan pats uzbūvēja māju pie ražošanas objekta).	nemts vērā	Stratēģijā paredzēts, ka būvniecība dzīvojamā māju apbūvē ārpus ciema teritorijām nav attīstāma, kā arī ciemu administratīvo robežu paplašināšana netiek atbalstīta; Detalizētāk jautājumi tiek risināmi Teritorijas plānojumā.	ATT	
3.	M.P.	3.1.	Bērnu laukuma izveide, labiekārtošana ārpus Ķekavas ciema centra. Tā kā Ķekavas novadā ir daudz bērni un daudz novads ir nolīcis vienu no prioritātēm bērni, tad ieteiktu izveidot šāda tipa atpūtas vietas, arī mazajiem, bet ne tikai Ķekavas ciema centrā, bet arī reģionos, kā piemēram, Krogsilā, Alejās, Vimbukrogā u.c.	nemts vērā	Kopienas iniciatīvas, skatīt Labiekārtojuma plānā, pašvaldību īpašums atbilstošā vietām? skatīt priekšlikumus budžetā. IP paredzēti 40000 euro rotaļu un aktīvās atpūtas laukumu izveidei 3.4.RĪCĪBU VIRZIENS (RV): Mājokļu pietiekamības nodrošināšana jauno ģimeņu vajadzību apmierināšanai. UZDEVUMS (U) 3.4.1. Veicināt jaunas dzīvojamās apbūves attīstību; papildināt ar aktivitāti 2. Bērnu rotaļu un aktīvās atpūtas laukumu izveide novada teritorijā. Jautājums par konkrētām teritorijām tiks 2. redakcijas izstrādes laikā	ATT
		3.2.	Nav nepieciešams izveidot lielu laukumu, var izvietot kaut vai pāris bērnu atpūtas ierīces, kas atrastos mazajos vietu centros (Krogsilā, Alejās, Vimbukrogā u.c.), kā piemēram... Alejās – pie peldvietas, Vimbukrogā – pie veikala, Krogsilā – mežā u.c. *Piemēros pievienoju līdzīgus, bet lielākus realizētus projektus bērnu laukumiem	nemts vērā	Saskaņā ar Labiekārtošanas plānu, pakāpeniski budžeta iespējām tiks veikts labiekārtojums. Rīcību plāna UZDEVUMS (U) 3.4.1. Veicināt jaunas dzīvojamās apbūves attīstību; papildināt ar aktivitāti 2. Bērnu rotaļu un aktīvās atpūtas laukumu izveide novada teritorijā, jautājums par konkrētām teritorijām tiks 2. redakcijas izstrādes laikā	ATT/IP



3.3.	Biežāk organizēt lielgabarīta un nestandarta atkritumu izvešanas kampaņas (cik zinu tās notiek divreiz gadā pavasarī un rudenī), lai iedzīvotāji nemēslo mežos, lai lielāka iespēja nodot oficiāli tās lietas, ko nevar nodot ikdienas konteinerā.	ņemts vērā	Lielgabarīta un nestandarta atkritumu izvešanas kampaņas tiek regulāri organizētas. Ārpus divreiz gadā organizētām izvešanas kampaņām, iedzīvotāji var nodot lielgabarīta un nestandarta atkritumus speciāli tam paredzētajā vietā Ķekavā - Ipašumā "Gurnicas" un Baldonē, Rīgas ielā 27. Par atkritumu izvešanas kārtību vairāk informācijas ir pieejama <a href="https://www.kekava.lv/pub/index.php?id=2331">https://www.kekava.lv/pub/index.php?id=2331</a>	ATT/IP
3.4.	Istēnot atpūtas vietu un gājēju taku gar Daugavu, kā tas ir minēts šajā Ķekavas novada labiekārtošanas plānā <a href="https://kekava.lv/uploads/filedir/00LauraMajasLapa/lsh_domnica_2019-11_22.pdf">https://kekava.lv/uploads/filedir/00LauraMajasLapa/lsh_domnica_2019-11_22.pdf</a>	ņemts vērā	Pašvaldība īsteno labiekārtojuma projektus novada teritorijā, tai skaitā atbilstoši Labiekārtošanas plānam. Projektu īstenošana tiks turpināta atbilstoši budžeta iespējām tsk. gājēju takas gar Daugavu ierīkošana; Rīcību plānā UZDEVUMS (U) 1.2.1. Uzlabot publisko dabas teritoriju pieejamību novada iedzīvotāju un viesu atpūtas vajadzībām 3.8. RĪCĪBU VIRZIENS (RV): Tūrisma komunikācijas attīstīšana un atbalsts tūrisma pakalpojumu sniedzējiem, lai radītu sektorā jaunas darba vietas un palielinātu jomas apgrozījumu UZDEVUMS (U) 3.8.1. Atjaunot un attīstīt pašvaldībai piederošu tūrisma vietu un objektu infrastruktūru; papildināt ar aktivitāti gājēju taku gar Daugavu.	ATT/IP



3.5. Atpūtas vietas pie ūdens. Kā arī šeit  
[https://kekava.lv/uploads/filedir/kekavas\\_novada\\_labiekartojuma\\_plans\\_1\\_sejums\\_19122019.pdf](https://kekava.lv/uploads/filedir/kekavas_novada_labiekartojuma_plans_1_sejums_19122019.pdf) un šeit  
<https://kekava.lv/pub/index.php?id=150&lid=14097>

ņemts vērā



ATPŪTAS VIETAS PIE ŪDENS

Tips	Lietderīgums	Beidzies objektu nosaukums
Atpūtas vietas pie ūdens (atpūtas vietas)	Atvērta dabasvidi, dabas vietas	<ul style="list-style-type: none"> <li>• Ziemeļu rietu savienojums ar ūdeni</li> <li>• Daugava</li> <li>• Rāgņa rietu jūra</li> <li>• Rādži</li> <li>• Pūntas</li> <li>• Pūntas rietu jūra (Atpūta)</li> </ul>
Labiekārtojamās atpūtas vietas pie ūdens	Ģeogrāfiskā, arhitektoniskā, kultūras, izglītības, veselības vairošanās	<ul style="list-style-type: none"> <li>• Nāms rietu parkā</li> <li>• Turģu rietu rietu parkā</li> <li>• Kārkavas rietu parkā "Dabotika"</li> </ul>
Labiekārtojamās atpūtas vietas pie ūdens ar atvērto atpūtas apgabali	Ģeogrāfiskā, arhitektoniskā, kultūras, izglītības, veselības, dabas rietu dabas, veselības vairošanās	<ul style="list-style-type: none"> <li>• Vārdma (pārņemta) "Vārda rietu"</li> <li>• Rāgņa</li> <li>• Vārda rietu</li> <li>• Turģu rietu rietu parkā</li> <li>• Rāgņa rietu rietu parkā</li> <li>• Kārkavas rietu rietu parkā</li> <li>• Pūntas rietu rietu parkā</li> <li>• Vārda rietu rietu parkā</li> </ul>
Ķepu rietu pie ūdens	Tādas rietu pie ūdens, izveidoti rietu pie ūdens, atpūtas vietas rietu pie ūdens	<ul style="list-style-type: none"> <li>• Vārda rietu rietu pie ūdens</li> <li>• Kārkavas rietu rietu pie ūdens</li> <li>• Pūntas rietu rietu pie ūdens</li> <li>• Rāgņa rietu rietu pie ūdens</li> <li>• Vārda rietu rietu pie ūdens</li> <li>• Turģu rietu rietu pie ūdens</li> <li>• Kārkavas rietu rietu pie ūdens</li> <li>• Pūntas rietu rietu pie ūdens</li> <li>• Rāgņa rietu rietu pie ūdens</li> <li>• Vārda rietu rietu pie ūdens</li> </ul>

3.6. Cik zināms, tad Ķekavas Namu apsaimniekotās centrālītētā ūdens apgādes un kanalizācijas sistēma nav ideālā stāvoklī, kā piemēru varu minēt pārsūkņēšanas stacijas Alejās(Priežu ielā) un Vimbukrogā(Lakstīgalu ielā) un citās, radītās problēmas kad notiek kādas avārijas vai elektrības pārtraukšanas, vai vienkārši tehniskās nepilnības projektā, kas rada tiešu ietekmi uz vidi un novada iedzīvotājiem – smakas un noplūdes kas ir jūtamas visiem blakusesošiem iedzīvotājiem, un leplūst atklātās ūdenstilpnēs(Daugavā). Jautājums – Vai ir plānots budžetā atjaunot un novērst šīs nepilnības un savest šīs stacijas kārtībā?

ņemts vērā

Pašvaldība īsteno labiekārtojuma projektus novada ATT/IP teritorijā, tai skaitā atbilstoši Labiekārtošanas plānam. Projektu īstenošana tiks turpināta atbilstoši budžeta iespējām t.sk. atpūtas vietām pie ūdens. Rīcību plānā UZDEVUMS (U) 1.1.4. Nodrošināt pašvaldības īpašumā esošo ūdens objektu uzturēšanu, labiekārtošanu un attīstību  
 1. Pašvaldības ūdenstilpju labiekārtošanas dokumentācijas izstrāde, sadarbībā ar NVO  
 Izstrādāts novada ūdenstilpju labiekārtošanas plāns.  
 3.8. RĪCĪBU VIRZIENS (RV): Tūrisma komunikācijas attīstīšana un atbalsts tūrisma pakalpojumu sniedzējiem, lai radītu sektorā jaunas darba vietas un palielinātu jomas apgrozījumu  
 UZDEVUMS (U) 3.8.1. Atjaunot un attīstīt pašvaldībai piederošu tūrisma vietu un objektu infrastruktūru; 3. Ķekavas parka projekta turpinājums līdz Daugavai; izveidots Ķekavas parka projekta turpinājums līdz Daugavai, t.sk. atpūtas vietu izveidošana un grill parka izveidošana.

SIA "Ķekavas nami" attīstības plānos 2022.gadā paredzēta avārijas rezerves apvadlīnijas izbūve kanalizācijas sūkņu stacijai Alejās. Ar apvadlīnijas izbūvi paredzēts mazināt smakošanu. Lakstīgalu ielas pārsūkņēšanas stacijā šis projekts ir izbūvēts 2020./2021.gadā.

IP



3.7.	<p>Veloceliņa izbūve, cik zināms tad ir plānots veloceliņš no Ķekavas līdz Katlakalnam, bet vai ir plānots arī kāds vietējā mēroga maršruts, tas būtu, celiņš gar Daugavu, celiņš cauri mežiem, celiņam nav vienmēr jābūt asfaltētam un apgaismotam, varbūt pietiek ar norādēm un izplautu taciņu, un kādu pieturas punktu, atpūtas vietu, respektīvi, sakārtot infrastruktūru lai cilvēki vairāk ietu pie dabas un nodoties sportiskām aktivitātēm. Šos pašus celiņus varētu izmantot skriešanai vai nūjošanai, nav vajadzīgi lieli ieguldījumi, varbūt tikai norādes un ceļa karte lai piesaistītu un iedrošinātu iedzīvotājus doties dabā! Pielikumā piemērs celiņam un info stends ar maršruta karti. Zaļā dzelzceļa ceļš, piemēri kā tas īstenojas dabā, : <a href="https://www.latvia.travel/lv/raksts/zalie-dzelzceli-latvija">https://www.latvia.travel/lv/raksts/zalie-dzelzceli-latvija</a> un <a href="https://greenrailways.eu/izvelies-zalo-celu">https://greenrailways.eu/izvelies-zalo-celu</a></p>	ņemts vērā	<p>IAS un AP paredz dabas taku marķēšanu un iezīmēšanu dabā. IAS un AP ir noteikti priekšnosacījumus šādu maršrutu izveidošanai. IP paredzēts Veloceliņa izbūve gar A7: izbūvēts veloceliņš gar autoceļu A7 no Ķekavas līdz Naudītes ielai (līdz Ķekavas apvedceļam) 6 km ar asfalta segumu. Veikta izpēte par reģionāla mēroga veloinfrastruktūras izveidi virzienā Ķekava - Daugmale (P85)</p>	ATT/IP
3.8.	<p>Izveidot Pastaigu, gājēju taku gar Daugavu, pašlaik pie Daugavas oficiāli var piekļūt dažās vietās: Katlakalnā 'Nēģišos', Alejās laivu ielaišanas vietā, Ķekavā pie Upīte iztekas.</p>	ņemts vērā	<p>Atsaucoties uz Zvejniecības likumu, pa tauvas joslu var brīvi pārvietoties. Atbilstoši budžeta iespējām pašvaldībai piederošās teritorijas tiks labiekārtotas. Rīcību plānā ir paredzēts 3.8. RĪCĪBU VIRZIENS (RV): Tūrisma komunikācijas attīstīšana un atbalsts tūrisma pakalpojumu sniedzējiem, lai radītu sektorā jaunas darba vietas un palielinātu jomas apgrozījumu UZDEVUMS (U) 3.8.1. Atjaunot un attīstīt pašvaldībai piederošu tūrisma vietu un objektu infrastruktūru; Priekšlikums tiks izvērtēts 2. redakcijas izstrādes laikā</p>	ATT





- 3.9. Ieteikums: izveidot brīvi pieejamu atpūtas teritoriju, pastaigu taku gar Daugavas kreiso krastu, tajās vietās, kur tas ir pieejams, Gar Daugavu ir vismaz 20 metru plata zona brīva no apbūves un vismaz 10 m brīva tauvas zona kur iespējams pārvietoties, varbūt šajā zonā iespējams izveidot pastaigu/velo taku kas būtu pieejama visiem interesentiem. Nav nepieciešams izbūvēt vai graut jau esošas būves, ceļus, sētas, bet kartē iezīmēt un izstaigāt šo pastaigu takas maršrutu (varbūt ar novada gida palīdzību iesākumā), kas varētu stiepties visas Daugavas kreisā krasta joslā, gar Ķekavas novadu, protams, kur tas ir iespējams objektīvu iemeslu dēļ (upē ielaisti žogi būtu jāatbrīvo lai gar tiem varētu izklūgt kājāmgājēji, brikšņus vajadzētu izplaut ar trimeri un uz nepārvaramiem šķēršļiem uzlikt zīmi kā to apiet(saskaņotām būvēm upes krasta līnijā)). Ieskats kā tas varētu izskatīties ir Gaujas, Abavas, Amatas, Braslas, Ķekaviņas, Rojas, Līgatnes, Ogres, Pededzes, Irbes, Aiviekstes, Daugavas augšteces, Ventas, Lojas un citu upju piekļuves, piemēri, kur nav nepieciešams izbūvēt lielu infrastruktūru, bet atļaut cilvēkiem brīvu piekļuvi un tūrisma kartēs iezīmēs šīs takas, kā pieejamas, izplaut brikšņus un izvietot informatīvas zīmes par dabas objektiem šajā zonā.
- nemts vērā
- Pašvaldība īsteno labiekārtojuma projektus novada ATT/IP teritorijā, tai skaitā atbilstoši Labiekārtošanas plānam. Rīcību plānā UZDEVUMS (U) 3.8.1. Atjaunot un attīstīt pašvaldībai piederošu tūrisma vietu un objektu infrastruktūru; Priekšlikums tiks izvērtēts 2. redakcijas izstrādes laikā

- 3.10. Virzīt priekšlikumu Domes sēdē par Daugavas takas izveidi.
- nemts vērā



Pašvaldība īsteno labiekārtojuma projektus novada ATT/IP teritorijā, tai skaitā atbilstoši Labiekārtošanas plānam. Projektu īstenošana tiks turpināta atbilstoši budžeta iespējām tsk. takas izveidi gar Daugavu. Rīcību plānā UZDEVUMS (U) 1.2.1. Uzlabot publisko dabas teritoriju pieejamību novada iedzīvotāju un viesu atpūtas vajadzībām; UZDEVUMS (U) 3.8.1. Atjaunot un attīstīt pašvaldībai piederošu tūrisma vietu un objektu infrastruktūru. Priekšlikums tiks izvērtēts, 2.redakcijas izstrādes laikā.



3.11.	<p>Balsoties uz visu ievēlēto Ķekavas Domes deputātu partiju solījumiem arī dzīvē īstenot šīs idejas, jo nesaskatu nevienu pretrunu starp partijām, tātad arī neredzu Ķekavas pašvaldības bremsēšanu šajā jautājumā. Kamēr Daugavas kreisais krasts vēl nav viss sadalīts un apbūvēts varbūt varam šo īstenot, par piemēru ņemot citas pašvaldības, kur pastaigu takas gar upēm gan piesaista tūristus, gan aktīva dzīvesveida piekritējus, gan veselīga laika pavadīšanu dabā jauniešiem un senioriem. Izgriezums no Ķekavas novada domes vēlēšanu solījumiem katrai partijai <a href="https://kekava.lv/pub/index.php?id=150&amp;lid=15969">https://kekava.lv/pub/index.php?id=150&amp;lid=15969</a>:</p>	ņemts vērā	<p>Pašvaldība īsteno labiekārtojuma projektus novada ATT/IP teritorijā, tai skaitā atbilstoši Labiekārtošanas plānam, Rīcību plānā UZDEVUMS (U) 1.2.1. Uzlabot publisko dabas teritoriju pieejamību novada iedzīvotāju un viesu atpūtas vajadzībām; UZDEVUMS (U) 3.8.1. Atjaunot un attīstīt pašvaldībai piederošu tūrisma vietu un objektu infrastruktūru. Priekšlikums tiks izvērtēts, 2.redakcijas izstrādes laikā.</p>	
3.12.	<p>Zemes un īpašuma nodokļa atvieglojumi tiem zemes īpašniekiem, kas sakārto un ļauj izmantot savu teritoriju publiskai telpai (balstoties uz 6. un 7. idejas leceri izveidot pastaigu taku gar Daugavu,) lai motivētu īpašniekus atļaut brīvi piekļūt Daugavai, kas likumā ir atļauts, bet dzīvē ne vienmēr īstenojas. Kā arī citās novada teritorijās kur publiski pieejamus varētu radīt vairāk apskates vietu.</p>	ņemts vērā	<p>Gadījumos, kad tiks ierīkotas pastaigu takas gar Daugavu, īpašniekiem tiks piedāvāti nodokļa atvieglojums.</p>	ATT/IP
3.13.	<p>Alternatīvais veloceliņš/ielā plānotajam gar A7 šosejas ejošam velo ceļam. Bet arī iedzīvotājiem plašāk izmantotās ielas, kas ne visas ir asfaltētas, un ar ielu apgaismojumu, bet pašlaik cilvēku kustība notiek pa šīm, dubļainām ielām, jo šīs noasfaltētu, tad būtu efektīvāk izmantota telpa, jo pa šīm ielām pārvietojas ne tikai kājāmgājēji, velo braucēji, bet arī auto satiksme. Tas būtu noasfaltēt ielas Lakstīgalu, Zvejnieku, Gaismas, Zaļā, Akotu līdz Katlakalna pievadam, līdzīgi kā tas pašlaik ir Vimbukrogā ar Kastaņu ielu, šī iela ir asfaltēta un šo maršrutu izmantot kājāmgājēji, velobraucēji, kas nevēlas doties gar A7 tumšo un dubļaino Gaismas ielu, un vietējiem iedzīvotājiem arī ir daudz labiekārtotāka vide.Vai šos augšminētos ceļus/ielas var iekļaut nākotnes asfaltēšanas plānā?</p>	ņemts vērā	<p>Pašvaldība ielas uztur atbilstoši to klasēm, tai skaitā tiek veikti remontdarbi. Ielu pārbūve tiek veikta atbilstoši investīciju plānam un budžeta iespējām. Pēc investīciju plānā norādīto ielu pārbūves tiks pārbūvētas citas novada teritorijā esošās ielas tsk, jūsu norādītās. Rīcību plāna 3.1. RĪCĪBU VIRZIENS (RV): Novada iekšējās mobilitātes, īpaši videi draudzīgu risinājumu attīstīšana apdzīvoto vietu un teritoriju efektīvai sasaistei un pakalpojumu sasniedzamības uzlabošanai. UZDEVUMS (U) 3.1.1. Nodrošināt pašvaldības autoceļu un ielu infrastruktūras atjaunošanu un kvalitātes uzlabošanu. Priekšlikums tiks izvērtēts 2. redakcijas izstrādes laikā, precizēts ar konkrētām aktivitātēm.</p>	ATT/IP





4. S. F.

4.1. 1. Loti atbalstāms projekts Olektes upes parka izveide Valdlaučos (VTP1/RV1-2) Vienlaikus uz šo projektu būtu jāskatās kompleksi, izskatot iespēju pārrobežu sadarbībai ar Rīgas pašvaldību Krūmiņšālas izmantošanas aspektā, kam vērību sāk pievērst arī Rīgas plānošanas reģions <https://rpr.gov.lv/projekta-augmented-urbans-pasakums-kruminsala/> Bet bez vienota risinājuma šī teritorija ir nodalīta no sauzemes, liedzot tās pilnvērtīgu izmantošanu.

ņemts vērā

Pašvaldība īsteno labiekārtojuma projektus novada ATT/IP teritorijā, tai skaitā atbilstoši Labiekārtošanas plānam. Projektu īstenošana tiks turpināta atbilstoši budžeta iespējām tsk. projekts Olektes upes parka izveide Valdlaučos. IP paredzēts Olektes upes parka izveide Valdlaučos. UZDEVUMS (U) 1.2.1. Uzlabot publisko dabas teritoriju pieejamību novada iedzīvotāju un viesu atpūtas vajadzībām  
Priekšlikums tiks izvērtēts 2. redakcijas izstrādes laikā.

4.2. Olektes turpinājums ir Krūmiņšāla, kam, kā cilvēku saimnieciskās darbības neskartai teritorijai, ir lielas iespējas iekļauties vienotā ansamblī ar Oletes dabas taku un kļūt par vietējās nozīmes rekreācijas centru. Tam būtu nepieciešams izveidot otru gājēju un velo tiltiņu pār Olekti vietā, kur tā ietek Daugavā, acīmredzot, iespēju robežās veidojot dabas takas turpinājumu pa zemes gabala ar kadastra nr. 80700010219 robežu, jo tas pieder pašvaldībai un pēc iespējas piesaistot projektam arī Rīgas pašvaldības līdzekļus, jo otra tiltiņa daļa jau iesniedzas tās teritorijā. Kā arī vienojoties par dabas takas turpinājuma izveidi jau Rīgas administratīvās teritorijā - Krūmiņšālā. (Iespējamais dabas takas izvietojums 1. att.)

ņemts vērā

Pašvaldība īsteno labiekārtojuma projektus novada ATT/IP teritorijā, tai skaitā atbilstoši Labiekārtošanas plānam. Projektu īstenošana tiks turpināta atbilstoši budžeta iespējām tsk. projekts Olektes upes parka izveide Valdlaučos. IP paredzēts Olektes upes parka izveide Valdlaučos. UZDEVUMS (U) 1.2.1. Uzlabot publisko dabas teritoriju pieejamību novada iedzīvotāju un viesu atpūtas vajadzībām  
UZDEVUMS (U) 1.2.1. Uzlabot publisko dabas teritoriju pieejamību novada iedzīvotāju un viesu atpūtas vajadzībām  
Priekšlikums tiks izvērtēts 2. redakcijas izstrādes laikā





4.3.	<p>Vienlaikus būtu nepieciešams atjaunot arī esošo gājēju tiltiņu pār Olekti, nodrošinot drošu un velo satiksmei draudzīgu tā izmantošanu. Patlaban tā tehniskais stāvoklis ir diezgan neapmierinošs, nerunājot par estētiskajām kvalitātēm. Nav arī izbūvēts apgaismojums un citi infrastruktūras labiekārtojuma elementi. Tādēļ būtu jāapsver, vai iezīmētais finansējums 150 000 šī projekta īstenošanai būtu pietiekams. Iespēju robežās tas būtu jālīdzina, jo šāda objekta attīstība būtu nozīmīga vienlīdz trīs tuvākajām Ķekavas novada apkaimēm ar salīdzinoši lielu iedzīvotāju skaitu – Valdlaučiem, Rāmavai un Katlakalna. Protams, vienlīdz šādas dabas teritorijas attīstība dotu iespēju arī piesaistīt nozīmīgu tūrisma plūsmu no Rīgas un Ķekavas centra teritorijām.</p>	ņemts vērā	<p>IP paredzēts Olektes upes parka izveide Valdlaučos. Kopējais finansējums 1 500 000</p>	ATT/IP
4.4.	<p>2. Iedzīvotāju mobilitātes uzlabošanai būtu jāturpina attīstīt velo un gājēju ceļi V2 šoseja (Ziedonis) – Pļavniekkalna iela – A7 šoseja, savienojot to ar jaunbūvējamo veloceļu gar A7 šoseju. Diemžēl esošā infrastruktūra nenodrošina drošu iespēju bērniem veikt ceļu uz vietējām skolām ar velosipēdu kā arī ierobežo vietējo iedzīvotāju iespējas videi draudzīgai mobilitātei.</p>	ņemts vērā	<p>IP paredzēts velo un gājēju ceļi izbūvē V2 šoseja (Ziedonis) – Pļavniekkalna iela – A7 šoseja, savienojot to ar jaunbūvējamo veloceļu gar A7 šoseju projektēšanas stadijā. Katlakalna ielā ir gājēju ceļš. Veloceliņa izbūve gar A7: izbūvēts veloceļņš gar autoceļu A7 no Ķekavas līdz Naudītes ielai (līdz Ķekavas apvedceļam) 6 km ar asfalta segumu. Veikta izpēte par reģionāla mēroga veloinfrastruktūras izveidi virzienā Ķekava - Daugmale (P85)</p> <p>Precizēt 3.1. RĪCĪBU VIRZIENS (RV): Novada iekšējās mobilitātes, īpaši videi draudzīgu risinājumu attīstīšana apdzīvoto vietu un teritoriju efektīvai sasaistei un pakalpojumu sasniedzamības uzlabošanai.</p> <p>UZDEVUMS (U) 3.1.1. Nodrošināt pašvaldības autoceļu un ielu infrastruktūras atjaunošanu un kvalitātes uzlabošanu, papildināt ar aktivitāti kuri velo un gājēju ceļi tiks izveidoti AP plānošanas periodā</p>	ATT/IP





4.5.

3. Nepieciešama papildus infrastruktūras izbūve V2 šosejai [..] V2D šosejas turpinājums (3. attēlā zilā krāsā) ir ārkārtīgi sliktā stāvoklī, izdangāts un ar lielām bedrēm segumā. Šo nelielo posmu būtu nepieciešams steidzīgi renovēt, jo ceļa posma turpinājums savieno Ziedoņa māju pamatmasīvu ar dotu ceļu. Papildus jāizskata iespēja veikt ietves – velo ceļiņa izbūvi gar V2D šoseju (sarkanā krāsā iezīmētā trase 3. attēlā). Patlaban gājēji, tai skaitā skolēni, ir spiesti iet uz skolas autobusu gar šoseju, kas ir bīstami (skolas autobusa pietura atrodas pie šosejas V2). Jāņem vērā arī tas, ka dotā apkaime piesaista lielu skaitu apkaimes iedzīvotāju, jo šeit atrodas kultūras piemineklis – Katlakalna baznīca, vecie un jaunie Katlakalna kapi, kā arī LELB īpašumā Ozolkalni esošā draudzes māja, kuru, sadarbībā ar Ķekavas novadu, iespējams izvērst par vietējo kultūras centru. Īpaši vēl ņemot vērā nama vēsturisko nozīmīgumu kultūrvides attīstībā – pie ēkas jau ir novietota piemiņas plāksne Fricim Bārdam, iespējams ir vērts izvērtēt arī novadmuzeja attīstības iespējas.

ņemts vērā

Pašvaldība ielas uztur atbilstoši to klasēm, tai skaitā tiek veikti remontdarbi. Ielu pārbūve tiek veikta atbilstoši Investīciju plānam un budžeta iespējām. Pēc investīciju plānā norādīto ielu pārbūves tiks pārbūvētas citas novada teritorijā esošās ielas t.sk. jūsu norādītās. Priekšlikums tiks izvērtēts, 2.redakcijas izstrādes laikā  
Novada muzeju attīstība ietverta RP UZDEVUMS (U) 1.4.2. Uzturēt un attīstīt novada muzeju darbību  
1. Muzeju saglabāšana un krājumu komplektēšana, saglabāšana un pieejamības nodrošināšana.

ATT/IP



4.6.

4.Sporta infrastruktūras attīstība Katlakalnā – Ziedonī. Attīstības plānā investīciju stratēģija neparedz sporta laukuma izbūvi arī Katlakalna Ziedoņa apkaimē. Paredzētā sporta laukuma izbūve Katlakalnā, Sporta ielā 1 (projekta nr. VTP2/RV2-2) atrodas veselus 3 km no Ziedoņa – Katlakalna ir ļoti izstiepts. Tas tikai iezīmē akūtu nepieciešamību pēc veloceļiņa turpinājuma uz V2 šosejas no Ziedoņa. Kā arī mans priekšlikums būtu papildus izveidot volejbola un basketbola sporta laukumus Ziedoņa teritorijā. Ziedonim raksturīga salīdzinoši intensīva apbūve, patstāvīgi tiek celtas un atjaunotas ziemas mājas, bet dotā teritorija, atšķirībā no Rāmavas, Valdlaučiem un Katlakalna DA daļas tiek apdabāta sportiskās atpūtas infrastruktūras trūkuma dēļ. Diemžēl esošā, pašvaldības labiekārtotā, atpūtas vieta Peldu ielas galā nevar lepoties ar sporta infrastruktūru. Ja nav iespējams atrast piemērotu pašvaldības īpašumā esošu gruntsgabalu dotās infrastruktūras izbūvei Ziedoņa apkaimē, Ķekavas novads varētu apsvērt iespēju atpirkt no īpašniekiem zemes

ņemts vērā

Rīcībuplānā ir paredzēts 2.2.RĪCĪBU VIRZIENS (RV):  
Kultūras, sporta un rekreācijas objektu tīkla savstarpēji papildinoša attīstīšana, veidojot to ērti pieejamu un funkcionāli atbilstošu novada iedzīvotāju un viesu vajadzībām.UZDEVUMS (U) 2.2.1. Saglabāt un attīstīt Ķekavas novada kultūras un sporta infrastruktūru;  
Priekšlikums tiks izvērtēts, 2.redakcijas izstrādes laikā, precizēt 2.aktivitāti

ATT/IP



5.	E.D.	<p>5.1. Klausoties pēdējo publisko apspriešanu, vēlējos no savas puses komentēt, ka Saulgožu, Jenču, Pulkarnes apkārtnes, manuprāt, nav vnk pievienojamas Baldones areālam, tāpat Dzērumi nav pievienojami Mellupu jeb lauku apvidum. Iesakām apdomāt iespēju visas šīs apkārtnes apvienot vienā jaunā zonējumā un piešķirt savu funkcionalitāti, ja tas ir iespējams.</p>	ņemts vērā	<p>Ministru kabineta noteikumi Nr.628 punkts 20. Telpiskās attīstības perspektīvā apraksta un brīvi izvēlētā veidā grafiski shematiski attēlo teritorijas perspektīvo telpisko struktūru, ietverot galvenās funkcionālās telpas un nozīmīgākos telpiskās struktūras elementus un to ilgtermiņa izmaiņas[...] detalizētāk jautājumi tiek skatīti TP.</p>	ATT
		<p>5.2. Par investīciju plānu, būtu ļoti nepieciešams iekļaut Nāves salas un ūdensmalu attīstību šajā dokumentā, tad Daugmales rekreācijas teritorijas papildinātu Baldones rekreācijas teritoriju (bet ne ar domu, ka kļūst par vienu, bet gan papildina tikai).</p>	ņemts vērā	<p>Rīcībi plānā RV1-4. Kultūras mantojuma apzināšana un ilgtspējīga apsaimniekošana. 1.4.4. Uzturēt un attīstīt novada kultūras un vēstures mantojumu t.sk. Nāves salu. Pašvaldība ir izstrādājusi Labiekārtošanas plānu pašvaldības īpašumiem, pēc kura, atbilstoši budžeta iespējām, pakāpeniski tiks turpināts teritorijas labiekārtojums, tai skaitā ūdensmalu attīstība.</p>	ATT/IP
6.	A.R.	<p>6.1. Ierosinu papildināt Ķekavas novada pašvaldības attīstības programmas 2021.-2027.gadam Investīciju plāna 2022. – 2024.gadam sadaļu "Satiksmes infrastruktūras - ielu, ceļu attīstība" (fragments pielikumā) ar jaunu projektu: "Baložu pilsētas Krišjāņa Barona ielas seguma atjaunošana un ietves izbūve". Pamatojums: ielas asfalta segums ir kritiskā stāvoklī, arī šoruden veiktie labojumi nenovērsa visus bojājumus, bez tam daļa no jaunajiem "ielāpiem" jau izbīzuši. Jāuzsver, ka pēdējos gados Kr.Barona iela kļuvusi par intensīvu tranzīta ceļu ne tikai Baložu iedzīvotājiem, bet galvenokārt Jelgavas – Rīgas un Rīgas – Jelgavas virzienu plūsmām. Tai pat laikā šī iela, kurai ietve pēdējos aptuveni 75 metros no kopējā garuma ~ 310 m nav izbūvēta, jāizmanto arī gājējiem, tostarp ģimenēm ar bērniem, jo šim virzienam piemērotas alternatīvas tuvumā nav. Ņemot vērā iepriekš minēto, Kr.Barona ielas atjaunošana neatliekami plānojama jau nākamajos divos gados.</p>	ņemts vērā	<p>Pašvaldība ielas uztur atbilstoši to klasēm, tai skaitā tiek veikti remontdarbi. Ielu pārbūve tiek veikta atbilstoši investīciju plānam un budžeta iespējām. Pēc investīciju plānā norādīto ielu pārbūves tiks pārbūvētas citas novada teritorijā esošās ielas t.sk. jūsu norādītajā ielā.</p>	ATT/IP



## Pārskats par sabiedrības līdzdalības pasākumiem

7.	R. S.	7.1.	1. Precizēt Investīciju plāna 20.punktu tādā redakcijā, lai tajā būtu skaidra norāde par veloceļa izbūvi no Mežvidu ielas līdz Baldones pilsētas robežai Mežvidos P91 un ideālā gadījumā turpinot to Ķekavas virzienā P89,tādejādi arī uzlabojot mobilitāti starp plānošanas dokumentos paredzēto mobilitātes punktu pie RailBaltic reģionālās dzelzceļa stacijas Baldone un plānoto vietējas nozīmes attīstības centru Pulkarnē;	nemts vērā	Investīciju plānā un Attīstības programmā ir dota ievirze mobilitātes un veloceļa attīstībai. Projektu realizācija ir atkarīga no budžeta iespējām un finansējuma pieejamības dažādos fondos.	ATT
		7.2.	2. Sniegt sīkāku informāciju par publiskajā apspriedē K.Danovskas kundzes pieminēto Atveseļošanās fonda mehānisma projektu, kurā cita starpā paredzēts veloceļš starp Ķekavu un Baldoni.	nemts vērā	Šobrīd Atveseļošanās fonda projekts ir izstrādes stadijā, ir saskaņots finansējuma apmērs, par projekta atbildīgā iestāde ir RPR un precīzi noteikumi būs zināmi pēc MK noteikumu apstiprināšanas	ATT
8.	A.M.	8.1.	Ķekavas novada pašvaldības attīstības programmas 2021.-2027.gadam Rīcību plānā:1. p. UZDEVUMS (U) 1.1.5. Samazināt plūdu draudu risku, nodrošinot meliorācijas sistēmu atbilstošu ekspluatāciju un efektīvu plānošanas prasību ievērošanu neparedz agrāk iesākto komplekso meliorācijas sistēmu pārbūvi Baložu pilsētā pārpurvotās bijušo dārzkopību "Buras", "Titurga" un "Ainavas" teritorijā.	nemts vērā	Atbilstoši budžeta iespējām projekts tiks realizēts.	ATT
		8.2.	2. p. 1.4.RĪCĪBU VIRZIENS (RV): Kultūras mantojuma apzināšana un ilgtspējīga apsaimniekošana – nav ne vārda par vietējās nozīmes pilsētbūvniecības un arhitektūras pieminekļu, kas paredzēti izstrādājamā pašvaldības plānojumā, apzināšanu, apkopošanu un apsaimniekošanu!!!	nemts vērā	RV1-4. Kultūras mantojuma apzināšana un ilgtspējīga apsaimniekošana. Uzdevums 1.4.3. Turpināt novada kultūrvēsturiskā mantojuma apzināšanu un apkopošanu.	ATT



8.3.	<p>3. p. 2.2.RĪCĪBU VIRZIENS (RV): Kultūras, sporta un rekreācijas objektu tīkla savstarpēji papildinoša attīstīšana, veidojot to ērti pieejamu un funkcionāli atbilstošu novada iedzīvotāju un viesu vajadzībām, UZDEVUMĀ (U) 2.2.1. Saglabāt un attīstīt Ķekavas novada kultūras un sporta infrastruktūru, diskriminējot, Baložu pilsētas un pieguļošo apdzīvotņu Valdlauči, Krustkalni, Katlakalns, Rāmava un Lapenieki, kur dzīvo vairāk kā puses novada iedzīvotāju un vairāk kā puses novada nodokļu iemaksātāju, jau 12 gadus solīto kultūras, sporta un rekreācijas objektu, kurām šajā laikā jau novecojis būvprojekts!!! atšķirībā no jau vēlāk projektētiem un jau izbūvētiem Daugmalē un Ķekavā, diskreditējot pašvaldības teritorijas attīstības vienmērību un vienlīdzību – Baložu pilsētas baseinu!!! Tādējādi ar tik maznozīmīgiem līdzekļu ieguldījumiem Investīciju plānā, graujot p. 2.4.RĪCĪBU VIRZIENS (RV): Vietējo kopienu aktivizēšana lokālās vides uzturēšanai un piederības novadam stiprināšanai paredzētās darbības un ignorējot p. UZDEVUMS (U) 2.4.2. Atbalstīt un veicināt darbu ar jaunatni, noteikto.</p>	ņemts vērā	<p>AP ir devusi ievirzi, precīzāk TP apbūves noteikumos.Pašvaldība īsteno labiekārtojuma projektus novada teritorijā, tai skaitā atbilstoši Labiekārtošanas plānam. Projektu īstenošana tiks turpināta atbilstoši budžeta iespējām tsk. sporta, kultūras un rekreācijas objektu attīstība. Vienlaikus informējam ka Baložu pilsētā notiek vidusskolas pārbūve, rezultātā tiks uzbūvēts sporta laukums, kuru varēs izmantot sporta, kultūras un rekreācijas vajadzībām.</p>	ATT/IP
8.4.	<p>4. p. 3.1. RĪCĪBU VIRZIENS (RV): Novada iekšējās mobilitātes, īpaši videi draudzīgu risinājumu attīstīšana apdzīvoto vietu un teritoriju efektīvai sasaistei un pakalpojumu sasniedzamības uzlabošanai UZDEVUMĀ (U) 3.1.1. Nodrošināt pašvaldības autoceļu un ielu infrastruktūras atjaunošanu un kvalitātes uzlabošanu nav nekur paredzēts izstrādāt saistošos noteikumus par pašvaldības ceļu kvalitātes prasībām pēc šo ielu remonta vai ekstremālas ekspluatācijas.</p>	ņemts vērā	<p>Pašvaldība ielas uztur atbilstoši to klasēm, tai skaitā tiek veikti remontdarbi. Ielu pārbūve tiek veikta atbilstoši investīciju plānam un budžeta iespējām.Pēc investīciju plānā norādīto ielu pārbūves tiks pārbūvētas citas novada teritorijā esošās ielas tsk, jūsu norādītās.</p>	ATT/IP
8.5.	<p>5. p. 3.2.RĪCĪBU VIRZIENS (RV): Ūdenssaimniecības pakalpojumu sakārtošana atbilstoši mūsdienu prasībām un apdzīvotās vietas raksturam Ķekavas novada pašvaldības attīstības programma 2021.-2027.gadam Rīcību plānā UZDEVUMS (U) 3.2.1. Atjaunot un paplašināt ūdensvadu un kanalizācijas tīklu sistēmas novada apdzīvotajās vietās nav ne ar vārdu minēts par, bez centralizētiem ūdensvada un kanalizācijas tīkliem pamestā, jau apbūvētā Baložu pilsētas daļu, bijušā d/s "Titurga" un "Ainavas" teritorijā. Vai šeit Ūdenssaimniecības pakalpojumu sakārtošana atbilstoši mūsdienu prasībām un apdzīvotās vietas raksturam nav svarīga?</p>	ņemts vērā	<p>IAS un AP ir devusi ievirzi ūdenssaimniecības projektu attīstībai.Realizēšana būs pieejama kad zināms ES līdzfinansējums un nosacījumi projekta realizēšanai.</p>	ATT/IP





9.	Biedrības "Ūdensmalu attīstībai"	9.1.	1. Rīcības plāna 1.prioritātē, Rīcību virziens 1.1., Uzdevums 1.1.5.Izstrādāt detalizētu pretplūdu aizsardzības plānu un plūdu ierobežošanas resursu karti (iekļauj pašvaldības, NVO un privātā sektora resursus), saskaņojot to ar novada civilās aizsardzības stratēģiju. Paredzēt atbilstošu rīcību un paredzēt finansējumu investīciju plānā.	ņemts vērā	TP plānā ir attēlotas plūdu riska teritorijas, savukārt pretplūdu aizsardzības būves ir valsts līmeņa projekts, nepieciešamas izmaiņas normatīvo aktu regulējumos.	ATT/IP
		9.2.	2. Rīcības plāna 1.prioritātē, Rīcību virziens 1.2., Uzdevums 1.2.1.Papildus deleģējumu līgumu noslēgšanai ar biedrībām par takām un atpūtas vietām. Paredzēt budžetā finansējumu biedrībām un nodibinājumiem, kuras ir labiekārtojušas publiski pieejamas teritorijas, šo teritoriju uzkopšanai un labiekārtojumu uzturēšanai. Paredzēt atbilstošu rīcību un paredzēt finansējumu investīciju plānā.	ņemts vērā	Pašvaldība šobrīd neplāno paredzēt finansu līdzekļus teritorijām, kuras ir labiekārtojušas biedrības un nodibinājumi, jāizvērtē iespējamie sadarbības modeļi	ATT/IP
		9.3.	3. Rīcības plāna 1.prioritātē, Rīcību virziens 1.2., Uzdevums 1.2.1.Iekārtot vismaz trīs publiskās peldvietas novadā: Ķekavas Sausajā Daugavā pie Ķekaviņas iztekas, Titurgas ezerā un pie RHES dambja. Paredzēt atbilstošu rīcību un paredzēt finansējumu investīciju plānā.	ņemts vērā	Pašvaldība vidējā termiņā plāno ierīkot vienu publisko peldvietu, savukārt atbilstoši labiekārtošanas plānam tiek attīstītas atpūtas vietas pie ūdens un atbilstoši finanšu iespējām tas tiks turpināts.	ATT/IP
		9.4.	4. Kritika pie 1.2.1 uzdevum 4.punkta: neredzam vajadzību suņu pastaigu laukumu ierīkošanai par pašvaldības līdzekļiem. Ja suņu audzētāju klubi būtu ieinteresēti attīstīt suņu treniņu un apmācību laukumus, tad tas būtu veicams sadarbībā ar attiecīgo NVO.	ņemts vērā	AP un IAS ir vispusīgs dokuments kura ietvaros tiek sabalansēts dažādu sociālo grupu intereses. AP un IAS neaizliedz NVO realizēt šāda veida projektus.	ATT/IP
		9.5.	5. Rīcību virziens 2.1., Uzdevums 2.1.2., arī uzdevums 2.4.2.Atjaunot Jauniešu centra darbību Ķekavas novadā, algojot jaunatnes darbiniekus, Izveidot tā Baldones pagasta filiāli, veicināt jauniešu pašpārvaldi skolās un jauniešu pašorganizēšanos. Paredzēt atbilstošu rīcību un paredzēt finansējumu investīciju plānā.	ņemts vērā	Darbs ar jauniešiem novadā tiek nodrošināts, tas notiek kultūras un sporta pārvaldes ietvaros	ATT
		9.6.	6. Rīcību virziens 2.2., Uzdevums 2.2.1.Izveidot ūdenssporta attīstības centru Sausajā Daugavā pie Ķekaviņas upes iztekas, atvērt gludūdens airēšanas un krāču airēšanas apmācību programmu Ķekavas novada sporta skolā.	ņemts vērā	Ūdenssporta attīstības centru Sausajā Daugavā pie Ķekaviņas upes iztekas attīstība veicama sadarbībā ar NVO, biedrībām	ATT



10.	A.T.	10.1.	1. Ķekavas novada ilgtspējīgas attīstības stratēģijas līdz 2030.gadam aktualizācijas projekts1) Sadajā SVID analīzē kā viens no vājumiem tiek norādīts "ieļu laukumu trūkums sporta aktivitātēm". Vēlos vērst uzmanību, ka Ķekavas novadā kopumā ir neattīstīta sporta infrastruktūra, kas ļautu nodarboties ar sporta aktivitātēm svaigā gaisā. Līdz ar to aicinu precizēt vājumu "vāji attīstīta sporta infrastruktūra aktivitātēm svaigā gaisā".	ņemts vērā	Iestrādāts SVIDS ar priekšlikumiem.	ATT
		10.2.	2) Papildus tam aicinu kā trūkumu norādīt sadrustaloto komunālo saimniecību, kas nenodrošina vienotu pakalpojumu kvalitāti visiem novada iedzīvotājiem.	ņemts vērā	Iestrādāts SVIDS ar priekšlikumiem.	ATT
		10.3.	Aicinu iespējas papildināt nevis tikai ar sociālās uzņēmējdarbības atbalsta iespējām, bet ar mājražošanas atbalsta iespējām.	ņemts vērā	2) stratēģijas ilgtermiņa mērķos tiek uzsvērti uzņēmējdarbības attīstību. IAP - TAUTSAIMNIECĪBU VEICINOŠĀ RĪCĪBA [...] Izmantoti vietējie resursi vai resursu piesaiste novadam, ievērojot novada attīstības mērķus Veicināt nodarbinātību, un iesaistīt cilvēkus biznesa aktivitātēs. Sadarboties ar uzņēmējiem-kolēģiem un sociālajiem partneriem. Attīstīta sociālā uzņēmējdarbība.	ATT
		10.4.	2) Atbalstu izvirzītos Ķekavas novada ilgtermiņa attīstības virzienus (10.lpp), bet aicinu papildināt tos ar uzņēmējdarbības attīstību, jo nedomāju, ka Ķekavas novadam būtu jāšķūst tikai par "Rīgas guļamrajonu".	ņemts vērā	Stratēģijas ilgtermiņa mērķos tiek uzsvērti uzņēmējdarbības attīstību. IAP - TAUTSAIMNIECĪBU VEICINOŠĀ RĪCĪBA [...] Izmantoti vietējie resursi vai resursu piesaiste novadam, ievērojot novada attīstības mērķus Veicināt nodarbinātību, un iesaistīt cilvēkus biznesa aktivitātēs. Sadarboties ar uzņēmējiem-kolēģiem un sociālajiem partneriem. Attīstīta sociālā uzņēmējdarbība.	ATT
		10.5.	3) Sadajā Stratēģiskie mērķi un ilgtermiņa prioritātes aicinu pārskatīt IP1, aizstājot "Uzlabota energoefektivitāte" ar "Racionāla energoresursu izmantošana", jo pie esošajām augstajām energoresursu cenām, primāri, novadam būtu jāapzina sava novada energobalance, lai noteiktu vājās vietas energoresursu patēriņā, un tad pieņemtu datus bastītus lēmumus par investīciju piesaisti īstermiņā un vidējā termiņā.	ņemts vērā	"Uzlabota energoefektivitāte" ietvertas darbības, kas domātas ar jēdzienu "Racionāla energoresursu izmantošana".	ATT/IP



10.6.	IP3 aicinu pārdomāt "Attīstīta un dažādota satiksme un satiksmes ceļi.". Manā ieskatā būtu nepieciešams ne tikai attīstīt un dažādēt satiksmi, bet primāri pilnveidot sabiedriskā transporta un bezizmešu transporta infrastruktūru, lai nodrošinātu Ķekavas novada vīzijas par zaļu novadu izpildi. Papildus tam "Izmantots valsts un starptautisko projektu potenciāls." nav saistīts tikai ar IP3, bet ir horizontāla darbība visos stratēģiskajos mērķos un ilgtermiņa	ņemts vērā	Attīstīta un dažādota satiksme un satiksmes ceļi ietver sevī bezizmešu transporta infrastruktūru un sabiedriskā transporta infrastruktūras pilnveidošanu. Tas neizslēdz IP1, IP2, IP4 izmantot valsts un starptautisko projektu potenciālu.	ATT/IP
10.7.	Vai IP4 ietvaros novads plāno turpināt pilnveidot līdzdalības budžetēšanu, jo pašreizējās novada domes iniciatīvas neatbilst izpratnei par līdzdalības budžetēšanu un iedzīvotāju iesaisti?	ņemts vērā	Turpināt pilnveidot līdzdalības budžetēšanu ar iedzīvotāju iesaisti, IP4 ietvaros.	ATT
10.8.	4) Uzskatu, ka telpiskā perspektīve īsti neatbilst novada teritoriju attīstības potenciālam. To arī pierāda apraksti konkrētajām teritorijām, piemēram, Baložu pilsētas ar pieguļošajām teritorijām ir arī kultūrvēsturiskais aspekts, tieši tāpat kā Daugmalei ir rekreācijas vai Baldonei ražošanas potenciāls.	ņemts vērā	Stratēģijā Plānošanas telpas netiek regulētas ar normatīvajiem aktiem; tas ir brīvi izvēlēta veidā grafiski shematiski attēlo teritorijas perspektīvo telpisko struktūru, ietverot galvenās funkcionālās telpas un nozīmīgākos telpiskās struktūras elementus; detalizētāk jautājumi tiek skatīti TP.	ATT
10.9.	Ja pašvaldība uzskata, ka šāda ir atbilstoša perspektīve, tad aicinu tomēr izvirzīt ilgtermiņa stratēģijā izvērtētu attīstības potenciālu un piedāvāt visaptverošus konkrētās teritorijas attīstības aspektus, jo manā ieskatā piedāvātais potenciāls lauku, kultūrvēsturiskās un rekreācijas telpu attīstības potenciāls nozīmē tikai to, ka šīs Ķekavas novada teritorijas vēl vairāk atpaliks savā attīstībā un novada dome ar saviem lēmumiem norādīs – jūs esat lauku telpa un uzņēmējdarbību pie jums neattīstīs.	ņemts vērā	Plānošanas telpas neliedz attīstīts visu jomu potenciālu.	ATT
10.10.	5) Neredzu atšķirības 4.tabulā pakalpojumu klāstā starp Rīgas metropoles nozīmes attīstības centru un novada nozīmes attīstības centru. Norādu, ka pirmajā gadījumā Ķekava par pilsētu kļūs tikai 2022.gadā, savukārt, Baloži un Baldone ir jau pilsētas. Līdz ar to nav argumentu šādam pašvaldības piedāvājumam. Papildus tam ilgtermiņa stratēģijā ir norādīts, ka mērķis ir nodrošināt policentrisku novada attīstību, bet esošais piedāvājums nozīmē, ka apzināti tiek virzīts viens centrs "Ķekava", savukārt, pārējās pilsētas un ciemi ir tikai kā piedēkļi.	ņemts vērā	IAS izstrādāts saskaņā ar NAP2027, Rīgas plānošanas reģionu, kā Rīgas metropoles nozīmes attīstības centrs. Ķekava kā Rīgas metropoles nozīmes attīstības centrs nav pretrunā ar novada policentrisko attīstību.	ATT
10.11.	6) 4.2.sadaļā Urbānās telpas aprakstā tiek norādīts, ka tiks nodrošināta kvalitatīvi (t. sk. ātrgaitas) sabiedriskā transporta pakalpojumi, arī sezonas (ūdens) transporta pakalpojumi, to pieejamība. Vai ir iespējams uzzināt, kādi ātrgaitas sabiedriskā transporta pakalpojumi tiek plānoti šajā telpā?	ņemts vērā	Jautājums vērtējams un precizējams 2. redakcijas izstrādes laikā.	ATT



## Pārskats par sabiedrības līdzdalības pasākumiem

10.12.	7) 7.2.sadajā ir noteikti ilgtermiņa stratēģijas uzraudzības rādītāji. Aicinu sazināties ar Valsts reģionālās attīstības aģentūru, lai noskaidrotu, vai VRAA turpinās aprēķināt teritorijas attīstības indeksu, jo pēc manā rīcībā esošās informācijas šis indekss netiks aprēķināts. Līdz ar to svītrot vai aizvietot tos ar citiem indeksiem.	nemts vērā	Gadījumā, ja teritorijas attīstības indekss tiks atcelts, novērtējumā attiecīgais parametrs netiks atspoguļots, bet tiks izmantots aktuālais indekss.	ATT
10.13.	Ierosīnu papildināt uzraudzības rādītājus ar piesaistīto investīciju apjomu, piemēram, uz 1 iedzīvotāju, lai varētu novērtēt, kā novada pašvaldībai sokas ar uzņēmējdarbības attīstības jautājumiem.		Attīstības programmas Uzraudzības un novērtēšanas kārtība pilnveidojama un precīzējami uzraudzības rādītāji un veicami redakcionāli labojumi 2. redakcijas izstrādes laikā.	ATT
10.14.	Ņemot vērā, ka tiek izvirzīts, ka Ķekavas novads ir zaļš, tad papildināt uzraudzības rādītājus ar siltumnieciskās gāzu emisijas samazināšanas rādītājiem, ar atjaunojamās enerģijas un energoefektivitātes rādītājiem. Tādējādi varēs izmērīt, kādā un cik lielā mērā novads sasniedz izvirzīto vīziju.		Attīstības programmā ir dota ievirze RV3-3, kuru papildināt ar uzdevumu - ieviest un uzturēt novadā energopārvaldības un monitoringa sistēmu.	ATT
10.15.	2. Ķekavas novada Attīstības programma 2021. – 2027.gadam 1) Aicinu tomēr Attīstības programmu pieņemt no 2022. – 2028.gadam, jo pretējā gadījumā sanāk, ka novada domes deputāti apstiprinās Attīstības programmu par atpakalejošu gadu. Šī nav labā prakse publiskajā pārvaldē.	nemts vērā	Ķekavas novada Attīstības programma 2021. – 2027.g plānošanas periods ir atbilstošs Eiropas struktūrfondu plānošanas periodam.	ATT
10.16.	2) Stratēģiskās daļas 2.attēlā aicinu kļūcti "Starptautiskais līmenis" pārdēvēt par "Eiropas Savienības līmenis", jo visi uzskaitītie dokumenti ir Eiropas Savienības līmeņa dokumenti. Aicinu svītrot "Lisabonas stratēģiju", jo šī stratēģija vairs nav aktuāla Eiropas Savienības līmenī. Aicinu "Eiropas Klimata stratēģija" pārsaukt par "Eiropas Zaļo vienošanos", jo šajā vienošanās tiek uzsvērts gan klimats, gan enerģētika. Svītrot "pārrobežu sadarbības programmas", jo tās ir instrumenti, nevis politikas plānošanas dokumenti.	nemts vērā	Starptautiskais līmenis ir plašāk nekā Eiropas Savienības līmenis; Eiropas zaļais kurss ir Eiropas Klimata stratēģijas RV(vadlīnija); Programma „Pārrobežu sadarbība” ir Eiropas Ekonomikas zonas un Norvēģijas finanšu instruments; Lisabonas stratēģija pēc 2010.gada ir daļa no Eiropas Savienības atveseļošanās plāna;	ATT
10.17.	3) Kādi argumenti RV2-4 iekļaut tikai nevalstiskās organizācijas un jaunatni, tādējādi ierobežojot vietējo kopienu darbību? Vietējās kopienas var arī būt kopiena, kas rūpējas par Titurgas ezera apsaimniekošanu un dara to brīvprātīgi.	nemts vērā	Attīstības programmā ir dota ievirze RV2-4 papildināt 2.4.2 ar aktivitāti Vietējās kopienas	ATT
10.18.	4) Kāpēc RV3-1 nav iekļauts uzdevums par sabiedriskā transporta pilnveidošanu, kas tik ļoti tiek uzsvērts ilgtermiņa stratēģijā? Vai tas nozīmē, ka novada dome neplāno vidējā termiņā attīstīt un pilnveidot sabiedrisko transportu un nokļūšanu no vienas novada apdzīvotās vietas uz citu?	nemts vērā	Attīstības programmā ir dota ievirze Papildināt RV3- ATT 1 ar 3.1.3. Attīstīt apdzīvoto vietu teritoriju efektīvai sasaistei un pakalpojumu.	ATT



10.19.	5) RV3-3 papildināt ar jauniem uzdevumiem "Sagatavot novada energopārvaldības sistēmu un sertificēt to, lai monitorētu novada energobilanci un pieņemtu datus balstītus lēmumus par investīcijām energoefektivitātē, atjaunojamos resursos"; "Izveidot energopārvaldnieka vietu, lai uzraudzītu energopārvaldības sistēmas darbību un samazinātu pašvaldības izmaksas par energoresursiem".	ņemts vērā	Attīstības programmā ir dota ievirze RV3-3, kuru papildināt ar uzdevumu - ieviest un uzturēt novadā energopārvaldības un monitoringa sistēmu, kas ietver atbildīgās personas noteikšanu par sistēmas darbību un datu aktualizāciju	ATT
10.20.	6) Nav saprotams, kādas darbības tiks īstenotas zem 3.5.1.uzdevuma.	ņemts vērā	Rīcību plānā zem 3.5.1.uzdevuma ir norādītas aktivitātes	ATT
10.21.	7) Papildināt RV4-3 ar jaunu uzdevumu "Organizēt Ķekavas novada mājamatniecības un mazās uzņēmējdarbības tirdziņus visā Ķekavas novadā", piemēram, sīkražotāju, pārtikas piedāvātāju tirdziņi katrā no Ķekavas novada apdzīvotām vietām reizi – divas reizes mēnesī.	ņemts vērā	Izvērtēt iespējas organizēt Ķekavas novada mājamatniecības un mazās uzņēmējdarbības tirdziņus visā Ķekavas novadā, piemēram, sīkražotāju, pārtikas piedāvātāju tirdziņi katrā no Ķekavas novada apdzīvotām vietām	ATT
10.22.	8) RV4-4 papildināt ar jaunu uzdevumu "Turpināt un pilnveidot līdzdalības budžetēšanu", jo šis ir viens no instrumentiem novada iedzīvotāju iesaistes aktivizēšanai.	ņemts vērā	Turpināt pilnveidot līdzdalības budžetēšanu ar iedzīvotāju iesaisti.	ATT
10.23.	Rīcības plāna:a) U2.2.1. papildināt ar rīcību, kas vispirms izvērtētu novada teritorijā esošo kultūras un sporta infrastruktūru un pakalpojumus un piedāvātu kopēju attīstības vīziju (līdzīgi kā tas ir pie U2.1.1).	ņemts vērā	Izstrādāt Kultūras attīstības koncepciju.	IKS/ATT
10.24.	b) Kāpēc zem U2.2.1. ir iekļauti konkrēti trīs projekti, īpaši, ja vienu no šiem projektiem Attīstības komiteja noraidīja? Šis ir Investīciju plāna jautājums. Ja tomēr nav, tad zem U2.1.1. arī ir jāliek projekti par jaunas skolas būvniecību novadā	ņemts vērā	Precizēt U2.1.1. un U2.2.1.	IKS
10.25.	c) U3.1.1. tiek paredzēts, ka ielas un ceļi tiek atjaunoti saskaņā ar ceļu atjaunošanas programmu. Kad šī programma ir apstiprināta un varbūt to ir nepieciešams atjaunot, ņemot vērā apvienoto novadu un saskaņā ar ilgtermiņa stratēģijas uzstādījumiem.	ņemts vērā	Precizēt U3.1.1.	ATT/IP
10.26.	d) U.3.1.1. par ielu apgaismojumu – nepieciešams ne tikai ierīkot jaunu ielu apgaismojumu, bet šim apgaismojumam ir jābūt viedam, piemēram, ar sensoriem, samazinās apgaismojums, kad nesaīgā vai nebrauc, vai nepieciešami klimatneitrāli ielu apgaismojuma risinājumi, tādejādi tiks samazināti pašvaldības izdevumi par ielu apgaismojumu.	ņemts vērā	Investīciju plānā un Attīstības programmā ir dota ievirze infrastruktūras attīstībai. RV3-1. Novada iekšējās mobilitātes, īpaši videi draudzīgu risinājumu attīstīšana apdzīvoto vietu un teritoriju efektīvai sasaistei un pakalpojumu sasniedzamības uzlabošanai. 3.1.2. Nodrošināt infrastruktūras efektīvas pārvaldes attīstību.	ATT



10.27.	e) U3.1.1. papildināt ar Park&Ride ierīkošanu, lai nodrošinātu saskaņotību ar ilgtermiņa stratēģiju, kur noteikts Centra un Urbānajām telpām šis nosacījums.	ņemts vērā	Investīciju plānā un Attīstības programmā ir dota ievirze mobilitātes attīstībai. Projektu realizācija ir atkarīga no budžeta iespējām un finansējuma pieejamības dažādos fondos	ATT
10.28.	f) Kāpēc plānots U3.1.1. asfaltēt tikai iekšpagalmus Ķekavā? Kāpēc šāds pasākums netiek paredzēts Baložos, Valdlaučos un citās apdzīvotajās vietās?	ņemts vērā	Papildināt ar Ķekavas novada teritorijā	ATT
10.29.	g) U3.1.2. papildināt ar sertificētas energopārvaldības sistēmas ieviešanu, lai nodrošināt efektīvu pašvaldības izdevumu kontroli.	ņemts vērā	Papildināt U3.3.2. ar aktivitāti ieviest un uzturēt novadā energopārvaldības un monitoringa sistēmu, kas ietver atbildīgās personas noteikšanu par sistēmas darbību un datu aktualizāciju	ATT
10.30.	h) Kāpēc U3.3.1. ir noteikta 15 daudzdzīvokļu māju energoefektivitātes uzlabošana Baldonē, bet Ķekavā, Valdlaučos un citur tikai veikti pasākumi? Un kāpēc pie finansējuma ir norādīta Ekonomikas ministrija? Kāpēc pie ūdenssaimniecības sakārtošanas nav norādīta Vides aizsardzības un reģionālās attīstības ministrija?	ņemts vērā	Vides aizsardzības un reģionālās attīstības ministrija norādīt pie ūdenssaimniecības sakārtošanas	ATT
10.31.	i) Pirms izpildīt U3.3.2. ir nepieciešama sertificēta energopārvaldības sistēma. Un ēkām, tai skaitā, pašvaldības neveic energoauditus, bet sagatavo energosertifikātus. Un minētais pienākums publiskai pārvaldei, tai skaitā, pašvaldībai bija jāveic līdz 2019.gadam.	ņemts vērā	Papildināt U3.3.2. ar aktivitāti ieviest un uzturēt novadā energopārvaldības un monitoringa sistēmu, kas ietver atbildīgās personas noteikšanu par sistēmas darbību un datu aktualizāciju	ATT
10.32.	? j) Kāpēc zem U3.8.1. ir projekts par Ķekavas parka pilnveidošanu, lai gan rekreācijas telpa ir Baldone. Kāpēc netiek plānoti uzdevumi šajā telpā, tāpat kā Daugmalē	ņemts vērā	Papildināt Ķekavas novada Labiekārojuma plānu ietverot Baldones pilsētu un pagastu	ATT/IP
10.33.	k) U4.4.1. papildināt ar līdzdalības budžetēšanu, nevis tikai budžeta domnīcām.	ņemts vērā	Redakcionāls labojums	ATT
10.34.	l) U4.5.1. tikai speciālistu apmācība nenodrošinās pašvaldības administrāciju ar augstas kvalifikācijas speciālistiem. Nepieciešams ieguldīt mērķtiecīgu darbu, lai piesaistītu šos speciālistus, piedāvājot gan apdzīvojamo platību, gan atalgojumu, gan citus bonusus.	ņemts vērā	Rīgas reģiona pašvaldībai nav pieejams šāds atbalsts attiecībā uz pašvaldības administrācijas speciālistiem.	ATT



## Pārskats par sabiedrības līdzdalības pasākumiem

10.35.	m) U4.6.1. jauni folkloras festivāli nenodrošinās starptautiskās sadarbības plašināšanu. Nepieciešams uzsvartu likt uz investīciju piesaisti, nevis uz "pašvaldības darbinieku un folkloras kopu braukšanu pa pasauli". Nepieciešams tomēr ņemt vērā, ka attīstās citas sadarbības platformas un mainās sadarbības formāti.	ņemts vērā	UZDEVUMS (U) 4.6.1. Attīstīt vispusīgu starptautiskās sadarbības tīklojumu papildināt ar aktivitāti	ATT
10.36.	n) No U4.6.2. jāsaprot, ka vidējā termiņā ir plānots tikai domāt, kā piesaistīt ārvalstu investīcijas, nevis strādāt pie investīciju piesaistes. Tas nav atbalstāms.	ņemts vērā	Ir plānotas konkrētas aktivitātes	ATT
10.37.	10)Par Investīciju plānu 2022. – 2024.gadam:a) Cik lielā mērā pašvaldība ir pārliecināta par ES finansējuma pieejamību norādītajiem projektiem? Pašlaik ir pieejamas tikai vispārīgas aprīses programmām. Un pēc manā rīcībā esošās informācijas šobrīd nozaru ministrijas aktīvi strādā pie Eiropas Atveseļošanās fonda finansējuma atbalsta programmām.	ņemts vērā	Saskaņā ar pašvaldības rīcībā pieejamo informāciju	ATT
10.38.	b) Vai Investīciju plānā norādītajos finansējuma apjomos ir ņemts vērā straujais būvniecības izmaksu pieaugums, enerģijas izmaksu pieaugums, atalgojuma pieaugums? Ja nav, tad aicinu pārskatīt finansējuma apmērus, lai nebūtu pēc tam jātaisnojās novada iedzīvotājiem par projekta izmaksu pieaugumu.	ņemts vērā	Saskaņā ar pašvaldības rīcībā pieejamo informāciju.	ATT
10.39.	c) Norādīt visiem projektiem kvantitatīvus rezultātīvos rādītājus, piemēram, cik dabas zinības kabineti tiks sakārtoti.	ņemts vērā	Precizēt redakcionāli	ATT
10.40.	d)Baložu vidusskolas peldbaseina projektu pārdēvēt par izpētes veikšana par Baložu vidusskolas peldbaseinu, tai skaitā, nepieciešams veikt arī ekonomisko aprēķinu, vai novads būs spējīgs uzturēt 4 peldbaseinus un cik maksās peldbaseina apmeklējums Baložu pilsētas iedzīvotājiem.	ņemts vērā	Projekta ideja (nosaukums);ekonomisko aprēķinu	ATT
10.41.	e) Svītrot no Investīciju plāna tos projektus, kas jau šobrīd nav saņēmuši novada deptātu atbalstu.	ņemts vērā	Investīciju plāna projektus saskaņo ar trīsgadu budžeta iespējām, katru gadu aktualizējot projektus realizāciju;	ATT
10.42.	f) Rosīnu visus investīciju projektus prioritizēt, ņemot vērā gan pašvaldības aizņemšanās sliekšni, gan spēju šos projektus īstenot.	ņemts vērā	investīciju projektus prioritizē	ATT
10.43.	g) Dīemžēl Investīciju plānā neredzēju nevienu projektu Dzerumu, Melturu un citu vietējas nozīmes centru attīstībai. Principā visas investīcijas tiks koncentrētas Ķekavā, tad Baložos un Baldonē. Līdz ar to novada dome atkāpjas no policentriskas novada teritorijas attīstības.	ņemts vērā	IAS un AP ir devuši ievirzi dažādu projektu attīstībai.Realizēšana būs pieejama kad zināms ES līdzfinansējums un nosacījumi projekta realizēšanai.	ATT



Pārskats par sabiedrības līdzdalības pasākumiem

	10.44.	11) Izstrādātā Attīstības programmas Uzraudzības un novērtēšanas kārtība ir nepilnīga, īpaši attiecībā uz noteiktajiem uzraudzības rādītājiem. Līdz ar to tas nozīmē, ka novada domes interesēs nav sekot un mērit novada attīstības izaugsmi, īpaši izvirzīto rīcības virzienu līmenī. Piemēram, uzraudzības rādītājam būtu jābūt nevis piesaistītais Eiropas Savienības finansējums energoefektivitātes paaugstināšanai EUR, bet sasniegtā energoefektivitātes klase vai samazinājies enerģijas patēriņš uz kvadrātmetru. Aicinu šo Attīstības programmas sadaļu pārstrādāt un izvirzīt kvalitatīvus un kvantitatīvus uzraudzības rādītājus.	ņemts vērā	Attīstības programmas Uzraudzības un novērtēšanas kārtība pilnveidojama un precizējami uzraudzības rādītāji un veicami redakcionāli labojumi 2. redakcijas izstrādes laikā.	ATT	
	10.45.	Horizontāls komentārs par izstrādātajiem dokumentiem aicinu Attīstības pārvaldes darbiniekus dokumentus sagatavot vienā stilā, tai skaitā formatējot, lietojot vienādu numerāciju, lai lasītājam nebūtu jādomā, vai uzskaitītie apakšpunkti ir vienādas nozīmes vai pakārtoti.	ņemts vērā	Veicama dokumentu redakcionāla labošana.	ATT	
11.	Biedrību „Partnerība Daugavkrasts” un „Pierīgas partnerība”	11.1.	Kultūra:1.Ķekavas mūzikas skolas un mākslas skolas ir pārāk mazas. Fiziski pietrūkst vietas radošiem bērniem.	ņemts vērā	IAS un AP ir devuši ievirzi izglītības iestāžu projektu attīstībai.Realizēšana būs pieejama kad zināms ES līdzfinansējums un nosacījumi projekta realizēšanai.	IKS
		11.2.	2.Nav stratēģiska redzējuma mūžizglītībai kultūras jomā.	ņemts vērā	IAS - IP2 SOCIĀLĀ ATBILDĪGA RĪCĪBA UN POLITIKA Atbalstīt izglītību, kultūru un sportu. AP - UZDEVUMS (U) 2.1.4. Veicināt mūžizglītības attīstību un sabiedrības līdzdalību izglītības procesos novada teritorijā aktivitāte 1. Mūžizglītības programmu realizācija prasmju un personīgās individualitātes attīstībai	IKS
		11.3.	3.Telpu trūkums kultūrai. Skolas neuzticas - nedod telpas kultūras biedrību pulciņiem.	ņemts vērā	IAS - IP2 SOCIĀLĀ ATBILDĪGA RĪCĪBA UN POLITIKA Investīciju plānā un Attīstības programmā ir dota ievirze Atbalstīt izglītību, kultūru un sportu. Projektu realizācija ir atkarīga no budžeta iespējām un finansējuma pieejamības dažādos fondos.	IKS





11.4.	4.Baldonē trūkst kultūras nama.	ņemts vērā	Investīciju plānā paredzēts Multifunkcionāls izglītības un kultūras centrs Baldonē, Baldones kultūras centra pārbūve profesionālās ievirzes izglītības (Mākslas un Mūzikas skola), interešu un mūžizglītības vajadzībām kopā ar zāli, skolu un vietējās kopienas kultūras vajadzību apmierināšanai (izlaidumi, koncerti, izstādes).	IKS
11.5.	5.Nav kopības sajūtas kultūras nozarē (amatnieki, kolektīvi, radošie pulciņi - katrs darbojas par sevi). Trūkst kopīgas platformas, katrs kultūras centrs strādā pats par sevi. Trūkst vienojošas aģentūras, kas pārredzētu visu.	ņemts vērā	Jautājums vērtējams un precizējams 2. redakcijas izstrādes laikā.	IKS
11.6.	6.Reizēm labus kultūras, tūrisma, sporta pasākumus saliek vienā dienā vai nedēļas nogalē, bet pēc tam ilgāki klusuma brīži. Jūtams, ka nav plānošanas, savstarpējas koordinācijas.	ņemts vērā	Jautājums risināms neatkarīgi no IAS un AP, kalendāru koordinē IKS	IKS
11.7.	7.Baldonē mūzikas skolai nav telpu, nav, kur rīkot koncertus. Jaunajiem talantiem nav, kur sevi īstenot.	ņemts vērā	Investīciju plānā paredzēts Multifunkcionāls izglītības un kultūras centrs Baldonē, Baldones kultūras centra pārbūve profesionālās ievirzes izglītības (Mākslas un Mūzikas skola), interešu un mūžizglītības vajadzībām kopā ar zāli, skolu un vietējās kopienas kultūras vajadzību apmierināšanai (izlaidumi, koncerti, izstādes).	IKS
11.8.	Izglītība:1.Nodrošināt āra klases gan formālajā, gan neformālajā izglītībā (līdzīgi kā tas ir Skandināvijā). Tādējādi nodrošināt, ka bērni daudz laika pavada svaigā gaisā. Novads, kopā ar Eiropas finansējumu varētu izveidot šādu modeli. Iedzīvotāji ir gatavi konsultēt, līdzdarboties un palīdzēt.	ņemts vērā	Rīcību plānā 2.1.RĪCĪBU VIRZIENS (RV): Izglītības sistēmas kapacitātes nostiprināšana un palielināšana iespējami labākai izglītojamo piesaistei pašu novadam.UZDEVUMS (U) 2.1.1. Sakārtot izglītības sistēmu, nodrošinot izglītības pieejamību un kvalitāti papildināt ar aktivitāti Nodrošināt āra klases	IKS



11.9.	2. Ģimenes centra izveide Ķekavā - atbalsts vecākiem, medicīniskie pakalpojumi, fizioterapija, izglītības iespējas, kursi jaunažiem vecākiem u.t.t.	ņemts vērā	Investīciju plānā un Attīstības programmā ir dota ievirze. Projektu realizācija ir atkarīga no budžeta iespējām un finansējuma pieejamības dažādos fondos. Rīcību plānā 2.3. RĪCĪBU VIRZIENS (RV): Sociālo un veselības aprūpes pakalpojumu un to pieejamības pilnveidošana, panākot to labāku atbilstību iedzīvotāju vecumstrukturai un mūsdienu prasībām dažādām aprūpes formām, UZDEVUMS (U) 2.3.1. Saglabāt un attīstīt Ķekavas novada sociālo un veselības aprūpes pakalpojumu infrastruktūru un materiāli tehnisko aprīkojumu aktivitāte Atjaunotas/renovētas telpas aprūpes centrā Gaismas ielā 19k-8 sociāla aprūpes centra. Papildināt ar aktivitātēm 2. redakcijas izstrādes laikā	SOC
11.10.	3. Plašāku atbalstu bērniem ar īpašām vajadzībām (sajūtams spiediens, ka nepieciešamas speciālās skolas Rīgā, bet vēlas palikt Ķekavā). Vairāk integrēt vietējā kopienā, iekļaut novadā, savā vidē.	ņemts vērā	Investīciju plānā un Attīstības programmā ir dota ievirze. Projektu realizācija ir atkarīga no budžeta iespējām un finansējuma pieejamības dažādos fondos. UZDEVUMS (U) 2.1.1. Sakārtot izglītības sistēmu, nodrošinot izglītības pieejamību un kvalitāti; aktivitāte 1. Atbalsta programmu īstenošana iekļaujot izglītības nodrošināšanai Īstenošana Atbalsta programma iekļaujot izglītības nodrošināšanai;	IKS
11.11.	4. Nevienu no Ķekavas skolām nav iespējams laist bērnu ar viegļiem garīgas attīstības traucējumiem. Izveidot programmu S8.koda bērniem. Trūkst telpu, speciālistu, ieinteresētības no izglītības iestādēm. Nodrošināt novadā iekļaujošu izglītību. Šis ir ļoti aktuāls jautājums. Lūgums pašvaldībai nenorakstīt šos bērnus, nesūtīt speciālajās skolās, bet iekļaut novadā.	ņemts vērā	Investīciju plānā un Attīstības programmā ir dota ievirze. Projektu realizācija ir atkarīga no budžeta iespējām un finansējuma pieejamības dažādos fondos. UZDEVUMS (U) 2.1.1. Sakārtot izglītības sistēmu, nodrošinot izglītības pieejamību un kvalitāti; aktivitāte 1. Atbalsta programmu īstenošana iekļaujot izglītības nodrošināšanai Īstenošana Atbalsta programma iekļaujot izglītības nodrošināšanai;	IKS



11.12.	5.Skolās karjeras izglītībai piekarsas tikai formāli. Karjeras izglītību mācīt nevis skolās, bet karjeras centros, kur ir profesionāļi, kuri zina metodes un specifiku.	ņemts vērā	UZDEVUMS (U) 2.1.3. Nodrošināt interešu un profesionālās ievirzes izglītības iespējas novada bērniem un jauniešiem; 2. Izglītības speciālistiem organizēti semināri un kvalifikācijas kursi atbilstoši kompetenču paaugstināšanai;	IKS
11.13.	6.Profesionālā izglītība ir fantastiska iespēja izdarīt izvēles, ievadīt profesionālajā dzīvē. Izstrādāt programmu profesionālajai izglītībai vecumā no 7 - 77 gadiem.	ņemts vērā	Attīstības programmā ir dota ievirze. Projektu realizācija ir atkarīga no budžeta iespējām un finansējuma pieejamības dažādos fondos. UZDEVUMS (U) 2.1.3. Nodrošināt interešu un profesionālās ievirzes izglītības iespējas novada bērniem un jauniešiem; UZDEVUMS (U) 2.1.4. Veicināt mūzikā izglītības attīstību un sabiedrības līdzdalību izglītības procesos novada teritorijā;	IKS
11.14.	7.Trūkst informācijas par mūzikā izglītību. Varētu būt telefona aplikācija, kas piedāvā dažādas iespējas un tā ir sajūgta kopā ar Google kalendāri	ņemts vērā	Attīstības programmā ir dota ievirze. Projektu realizācija ir atkarīga no budžeta iespējām un finansējuma pieejamības dažādos fondos. UZDEVUMS (U) 2.1.4. Veicināt mūzikā izglītības attīstību un sabiedrības līdzdalību izglītības procesos novada teritorijā; papildināt ar aktivitāti ar informēšanas pakalpojuma izveidi	IKS
11.15.	8.Baldonē trūkst radošās koprades telpa, kurā varētu aicināt cilvēkus uz personības attīstības treniņiem, radošām nodarbēm. Pašvaldība varētu nodrošināt telpas, iedzīvotāji - praktisko rīkošanu.	ņemts vērā	Investīciju plānā paredzēts Multifunkcionāls izglītības un kultūras centrs Baldonē, Baldones kultūras centra pārbūve profesionālās ievirzes izglītības (Mākslas un Mūzikas skola), interešu un mūzikā izglītības vajadzībām kopā ar zāli, skolu un vietējās kopienas kultūras vajadzību apmierināšanai (izlaidumi, koncerti, izstādes).	IKS
11.16.	9.Trūkst nometņu, nodarbību vasarā. Pagarināt novadā konkursa pieteikšanās termiņus vasaras nometnēm (nav iespējams tik īsā laikā visiem sagatavot kvalitatīvus pieteikumus).	ņemts vērā	Attīstības programmā ir dota ievirze. Projektu realizācija ir atkarīga no budžeta iespējām un finansējuma pieejamības.	IKS
11.17.	10.Novadā trūkst cilvēks, kurš tur rūpi par NVO (info izplatīšana, atgādināšana, iedrošināšana, skaidrošana).	ņemts vērā	Attīstības programmā ir dota ievirze. 2.4. RĪCĪBU VIRZIENS (RV): Vietējo kopienu aktivizēšana lokālās vides uzturēšanai un piederības novadam stiprināšanai. UZDEVUMS (U) 2.4.1. Atbalstīt daudzveidīgu nevalstisko organizāciju darbību pašvaldības teritorijā, papildināt ar aktivitāti;	ATT



11.18.	Uzņēmējdarbība 1.Uzņēmējdarbības attīstībai novadā trūkst telpas. Ja uzņēmējs mājās uzsāk saimniecisko darbību, nav telpu, kurās būtu iespējams paplašināt darbību. Risinājumi – industriālā parka izveide; veidot koprades telpas Ķekavā, Baldonē. Uzņēmējdarbības vidi var attīstīt degradētās teritorijās, piemēram, labiekārtojot Baložu sūkņu staciju.	ņemts vērā	Attīstības programmā ir dota ievirze. 3.5.RĪCĪBU VIRZIENS (RV): Biznesa vajadzībām nepieciešamo telpu piedāvājuma attīstīšana mazā un vidējā biznesa attīstībai, kopdarbam un attālinātajam darbam. Attīstības programmā ir dota ievirze industriālā parka izveidei Rīgas ielā 59, Baloži	ATT
11.19.	2.Pašvaldības būvvaldei ir jāsniedz konsultācijas, un sadarbībā ar uzņēmējiem jāatrod risinājumi plānotajai iecerei. Šobrīd ir neatsaucīga būvvalde, kura citē noteikumus, bet nesniedz ieteikumus. Papildus būtu nepieciešams atvieglot būvnoteikumus tūrisma nozarē (privātmājas teritorijā vēlas uzstādīt kempinga mītnes, vai izveidot dīki, būvvalde atsauca uz Daugavpils specifiskajiem noteikumiem, kas aizliedz to darīt).	ņemts vērā	Būvnoteikumu risinājumi ir Teritorijas plānojuma jautājums(TIAN).	ATT
11.20.	3.Pašvaldībai jābūt savstarpējai komunikācijai ar uzņēmējiem, jāsamazina birokrātiskais slogs un jāļauj uzņēmējiem strādāt, tādejādi veidojot novadā radošāku vidi.	ņemts vērā	Rību plāna UZDEVUMS (U) 4.1.1. Uzlabot pašvaldības, iedzīvotāju, NVO un uzņēmēju savstarpējo komunikāciju un sadarbību; 2. redakcijas izstrādes laikā papildināt ar aktivitāti par komunikācijas formām ar uzņēmējiem	ATT
11.21.	4.Nepieciešams izveidot tirdzniecības vietas vietējās produkcijas realizācijai. Risinājumi – pašvaldībai un mājražotājiem sadarbojoties, tirdzniecības centrā Lība vai pašvaldības telpās var izveidot mājražotāju stendu. Tirdzniecības vietu var ierīkot arī plānotajā Rimi telpās.	ņemts vērā	Rīcību plāna 3.5.RĪCĪBU VIRZIENS (RV):Biznesa vajadzībām nepieciešamo telpu piedāvājuma attīstīšana mazā un vidējā biznesa attīstībai, kopdarbam un attālinātajam darbam.UZDEVUMS (U) 3.5.1. Atbalstīt uzņēmējdarbības attīstību novada teritorijā; 2. Novadā ražotās produkcijas un sniegto pakalpojumu popularizēšana. 2. redakcijas izstrādes laikā izvērtēt iespējuz veidot mājražotāju stendu vai ierīkot tirdzniecības vietu plānotajā Rimi telpās.	ATT/IP
11.22.	5.Būtu nepieciešams labiekārtot veco Daugavas gultni. Izveidojot peldvietas, laivu piestātnes, tiktu attīstīta arī uzņēmējdarbība un tūrisms. Papildus jāsakārto jautājums par tauvas joslas pieejamību sabiedrībai.	ņemts vērā	Pašvaldība īsteno Labiekārtojuma projektus novada teritorijā, tai skaitā atbilstoši Labiekārtošanas plānam. Projektu īstenošana tiks turpināta atbilstoši budžeta iespējām tsk. atpūtas vietām pie ūdens.	ATT/IP



11.23.	6.Ir veikts pētījums par Baldones dūņu izmantošanas iespējām. Ķekavas novada pašvaldībai būtu nepieciešams iepazīties ar pētījuma rezultātiem un pieņemt labvēlīgu lēmumu par dūņu ieguvu un teritorijas labiekārtošanu. Tālāk uzņēmēji iegūtās dūņas varētu izmantot savā saimnieciskā darbībā, attīstot tūrisma nozari un veidojot jaunus produktus.	ņemts vērā	Rīcības plāna UZDEVUMS (U) 3.8.1. Atjaunot un attīstīt pašvaldībai piederošu tūrisma vietu un objektu infrastruktūru, 2.aktivitāte Rekreācijas zonas izveide novada teritorijā - aktivitātē paredzēts attīstīt Baldones pilsētas rekreācijas un tūrisma pakalpojumus. Arī Investīciju plān 68.punkts paredz Dūņu purva ieguves vietas teritorijas attīstīšanu Baldonē.	ATT/IP
11.24.	7.Nepieciešams turpināt attīstīt un pilnveidot pastaigu takas Baldonē. Veidot isākas (aplveida) takas, kuras būtu piemērotas gan skrējējiem, gan iedzīvotājiem. Iespējams deleģējuma līgums par taku uzturēšanu un labiekārtošanu.	ņemts vērā	Kopienas iniciatīvas, skatīt Labiekārtojuma plānā, pašvaldību īpašums atbilstošā vietām; skatīt priekšlikumus budžetā.Saskaņā ar Labiekārtošanas plānu, pakāpeniski budžeta iespējām tiks veikts labiekārtojums.	ATT/IP
11.25.	8.Veidot sadarbību ar Latvijas Valsts mežiem. Nepieciešams mainīt Pierīgas mežu apsaimniekošanu, nosakot, ka meži ir rekreācijas teritorija. Grozījumi Meža likumā.	ņemts vērā	pašvaldība var vērsties pie Latvijas Valsts mežiem, izskatīt iespējas par Pierīgas mežu apsaimniekošanu, rekreācijas teritorijas veidošanu	ATT/IP
11.26.	9.Sadarbībā ar LVM veikt teritoriju labiekārtošanu (Baložos) un iedzīvotāju izglītošanu par sadzīves atkritumiem. Ja iedzīvotāji norobežo meža ceļu (sanesot sprungulus), tad tiek izbraukāts blakus esošais mežs, kā arī ziemā iedzīvotāji nevar veidot slēpošanas trases. Mežā uzstādīt informatīvos stendus, piemēram, kā Tērvetē, ieejot mežā, uz plāksnes ir uzrakstīta lūgšana.	ņemts vērā	AP iestrādāts RV1-3. Atkritumu apsaimniekošanas risinājumi vides tīrības nodrošināšanai	ATT/IP
11.27.	10.Būtu nepieciešams sakārtot teritoriju ap Ķekavas ezeru (sakārtot arī īpašuma tiesības), tādejādi tiktu sekmēta rekreācijai un tūrisma attīstība.	ņemts vērā	Pašvaldība īsteno labiekārtojuma projektus novada teritorijā, tai skaitā atbilstoši Labiekārtošanas plānam. Projektu īstenošana tiks turpināta atbilstoši budžeta iespējām tsk. atpūtas vietām pie ūdens.	ATT/IP
11.28.	11.Nav pietiekama informācija par vietējiem uzņēmējiem, piemēram, tūrisma pakalpojumu sniedzējiem.	ņemts vērā	AP iestrādāts UZDEVUMS (U) 4.1.2. Nodrošināt sistemātisku un operatīvu informācijas pieejamību iedzīvotājiem; 2. redakcijas izstrādes laikā papildināt ar aktivitāti;	ATT/IP



11.29.	Risinājums - izveidot norādes, ceļazīmes, veidot kartes ar slavenajām novada vietām, informatīvos standus. Popularizēt vietējos uzņēmējus, tā, lai informāciju varētu saņemt gan jaunieši, gan seniors. Informācija jābūt pieejama gan skolās, gan arī apkaimēs. Popularizēt arī mazos uzņēmumus, amatniekus, mājražotājus, tūrisma pakalpojumu sniedzējus, ne tikai lielos, visiem jau labi zināmos.	ņemts vērā	Pašvaldība īsteno labiekārtojuma projektus novada teritorijā. Rīcību plāna 3.1. RĪCĪBU VIRZIENS (RV): Novada iekšējās mobilitātes, īpaši videi draudzīgu risinājumu attīstīšana apdzīvoto vietu un teritoriju efektīvai sasaistei un pakalpojumu sasniedzamības uzlabošanai. 2. redakcijas izstrādes laikā izvērtēt aktivitātes.	ATT/IP
11.30.	12.Uzņēmēju dienas veidot ne tikai Ķekavā, bet arī apkaimēs.	ņemts vērā	AP lestrādāts, UZDEVUMS (U) 4.1.1. Uzlabot pašvaldības, iedzīvotāju, NVO un uzņēmēju savstarpējo komunikāciju un sadarbību, 2. redakcijas izstrādes laikā papildināt ar aktivitāti	ATT
11.31.	13.Sakārtot tūrisma zonējumu, veidojot rekreācijas teritorijas – Mežaparka statuss.	ņemts vērā	Teritorijas plānojuma jautājums. precizējamas attīstības vadlīnijas.	Stratēģijā ATT
11.32.	14.Ieviest trīspusējos līgumus, piemēram, Mercendarbes muižai. Pašvaldība labiekārto telpas un uzņēmēji tajās strādā.	ņemts vērā	AP lestrādāts, UZDEVUMS (U) 4.1.1. Uzlabot pašvaldības, iedzīvotāju, NVO un uzņēmēju savstarpējo komunikāciju un sadarbību, 2. redakcijas izstrādes laikā papildināt ar aktivitāti	ATT
11.33.	Vide, mājoklis, drošība 1.Atkritumu apsaimniekošana:1.1.netiek apsaimniekoti atkritumi, tie nonāk vidē:iedzīvotāji var veicināt kopienas stiprināšanu - "neighbourhood watch" - arī par atkritumu apsaimniekošanu, satiksmes drošību utt. Kaimiņš uzrauga kaimiņu (sociālā atbildība). Tam nepieciešams izskaidrojošs un motivējošs darbs iedzīvotāju kopienām;Pašvaldībai jāveicina atkritumu apsaimniekotāja un pašvaldības policijas sadarbība, lai noķertu tos, kuri atkritumus izmet tam neparedzētās vietās, vai citu māju konteineros; Nepieciešama papildus informācija par atkritumu nodošanas/apsaimniekošanas iespējām – piemēram par lielgabarīta un majsaimniecībā radīto būvniecības atkritumu nodošanas iespējām.	ņemts vērā	AP lestrādāts UZDEVUMS (U) 1.3.2. Veicināt iedzīvotāju izpratni par atkritumu šķirošanas nepieciešamību un tās pozitīvo ietekmi uz vidi 1. Iedzīvotāju videi draudzīgas apziņas veidošana Izveidoti informatīvie video vai vizuālie materiāli par atkritumu šķirošanas iespējām un ieguvumiem, dažādu veidu atkritumu (lielgabarīta, būvniecības nodošanas iespējām).	IP
11.34.	1.2.tiek vesti atkritumi no Olaines novada Jāņupes dārzēm – nepieciešama starp novadu komunikācija vai un kā tiek apsaimniekoti atkritumi kaimiņu novadā.	ņemts vērā	AP lestrādāts RV1-3. Atkritumu apsaimniekošanas risinājumi vides tīrības nodrošināšanai, papildināt ar aktivitāti izskaidrojošiem un motivējošiem pasākumiem	IP



11.35.	2.Satiksmes drošība uz autoceļa A7 - ierosinājumi saistīti ar valsts ceļu, bet iedzīvotāji var šo aktualizēt gan pa tiešo VAS Latvijas valsts ceļi, gan caur pašvaldību, lai pašvaldība izrāda iniciatīvu un rosina šādu tehnisko līdzekļu ieviešanu:2.1.nepieciešami papildus tehniskie risinājumi ātruma samazināšanai – ribjoslas; 2.2.fotoluksofori; 2.3.nesaskaņoti ātruma ierobežojumi pirms krustojuma 50km/h, aiz krustojuma pie autobusa pieturas 70km/h. Pašvaldībā vienkārši atbild: tas ir valsts ceļš, netiek risināts. Jārosina mainīt darba principu – nodrošinot iedzīvotājiem "vienas pieturas aģentūras" principu – iedzīvotājs aktualizē jautājumu, pašvaldība uzņemas par risinājumu runāt ar atbildīgajām instancēm	ņemts vērā	Pašvaldība periodiski sniedz ierosinājumus LVC, izskatīt iespējas par ceļa zīmju sakārtošanu satiksmes drošības uzlabošanai; iestrādāts AP UZDEVUMS (U) 3.1.1. Nodrošināt pašvaldības autoceļu un ielu infrastruktūras atjaunošanu un kvalitātes uzlabošanu; 6. Ceļu satiksmes organizācijas un drošības uzlabošana novada teritorijā;	IP
11.36.	3.Satiksmes drošība:	ņemts vērā	Pašvaldība ielas uztur atbilstoši to klasēm, tai skaitā tiek veikti remontdarbi. Ielu pārbūve tiek veikta atbilstoši Investīciju plānam un budžeta iespējām. Pēc investīciju plānā norādīto ielu pārbūves tiks pārbūvētas citas novada teritorijā esošās ielas.	IP/ATT
11.37.	3.1.nepieciešams attīstīt gājēju/ velosipēdu ceļu tīklu - prioritāri sakārtot drošību bērniem ceļa posmos: mājas – skola - interešu izglītība. Šādām aktivitātēm jābūt iekļautām Ķekavas novada attīstības programmā, rīcības un investīciju plānā;	ņemts vērā	AP iestrādāts UZDEVUMS (U) 3.1.1. Nodrošināt pašvaldības autoceļu un ielu infrastruktūras atjaunošanu un kvalitātes uzlabošanu, 1. Ielu un autoceļu infrastruktūras kvalitātes uzlabošana novadā	IP
11.38.	3.2.Ķeguma prospekts / Baldone – Tome – nepieciešams sakārtot satiksmes drošību, jāiekļauj novada nākamajā rīcības un investīciju plānā.	ņemts vērā	Pašvaldība periodiski sniedz ierosinājumus LVC, izskatīt iespējas par ceļa zīmju sakārtošanu satiksmes drošības uzlabošanai; iestrādāts AP UZDEVUMS (U) 3.1.1. Nodrošināt pašvaldības autoceļu un ielu infrastruktūras atjaunošanu un kvalitātes uzlabošanu; 6. Ceļu satiksmes organizācijas un drošības uzlabošana novada teritorijā;	IP
11.39.	4.Mājoklis: 4.1.trūkst īres dzīvokļi (uzņēmējiem jaunu darbinieku piesaistei) iedzīvotāji teritorijas plānojuma izstrādes ietvaros var sniegt priekšlikumus noteikt vairāk atbilstoša funkcionālā zonējuma noteikšanu mazstāvu daudzdzīvokļu māju celtniecībai;	ņemts vērā	Iedzīvotāji teritorijas plānojuma izstrādes ietvaros var sniegt priekšlikumus	ATT
11.40.	Rosināt pašvaldību uzrunāt investorus, veicināt pieejamu mājokļu celtniecības attīstību;	ņemts vērā	AP iestrādāt aktivitāti par investoru piesaisti mājokļu celtniecības attīstību, UZDEVUMS (U) 3.4.1. Veicināt jaunas dzīvojamās apbūves attīstību, 2. redakcijas izstrādes laikā papildināt ar aktivitāti dzīvojamais fonds (tsk.īres dzīvokļi)	ATT



11.41.	Diskusijas par to, ka jauni iedzīvotāji rada papildus slodzi uz sociālo infrastruktūru – bērnudārziem, skolām, utt.	ņemts vērā	atbalsts diskusijas veicināšanai	ATT
11.42.	5.Kādam (iedzīvotājiem vai pašvaldībai) ir jānāk ar iniciatīva par tikšanos, lai veicinātu sadarbību ar pašvaldību. Pirmajā solī saruna, lai saprastu aktuālos jautājumus un vai un kādu jautājumu risināšanai var kopienas palīdzēt pašvaldībai un kādos jautājumos pašvaldība var atbalstīt kopienas.	ņemts vērā	Attīstības programmā ir dota ievirze RV2-4 2. redakcijas izstrādes laikā papildināt ar aktivitāti 2.4.2 ar aktivitāti Vietējās kopienas	ATT
11.43.	6.Titurgas ezera tīrība un labiekārtošana: 6.1.nepieciešams izkontrolēt kanalizācijas un notekūdeņu izlaišanu ezerā. Šis jautājums ir jāpaceļ pašvaldības un Valsts vides dienesta dienas kārtībā – iesniegumi, vides SOS utml. Tas pats attiecas uz regulāru ūdens kvalitātes monitoringu;	ņemts vērā	IAS un AP ir devuši ievirzi ūdenssaimniecības projektu attīstībai.Realizēšana būs pieejama kad zināms ES līdzfinansējums un nosacījumi projekta realizēšanai. IAS un AP ir devuši ievirzi, UZDEVUMS (U) 3.2.1. Atjaunot un paplašināt ūdensvadu un kanalizācijas tīklu sistēmas novada apdzīvotajās vietās, 2. Ūdens un notekūdeņu patēriņa kontroles nodrošināšana efektīvākai resursu izlietošanai	IP
11.44.	6.2.nepieciešams labiekārtot un padarīt pieejamus Titurgas ezera krastus. Jāizstrādā Titurgas ezera labiekārtošanas plānu ar konkrētām rīcībām, aprēķiniem utml., pašvaldībai sadarbojoties ar iedzīvotājiem. Meklēt līdzfinansējumu aktivitāšu realizācijai	ņemts vērā	Pašvaldība ir izstrādājusi Labiekārtošanas, pēc kura, atbilstoši budžeta iespējām, pakāpeniski tiks turpināts teritorijas labiekārtojums, tai skaitā ūdensmalu attīstība.	IP
11.45.	7.Ķekaviņas upes krastu pieejamība un labiekārtošana: 7.1.gar Ķekaviņas upi Baldonē nepieciešama dabas taka, sakopts Ķekaviņas upes krasts; 7.2.nepieciešams labiekārtot un padarīt pieejamus Ķekaviņas upes krastus. Jāizstrādā Ķekaviņas upes labiekārtošanas plānu ar konkrētām rīcībām, aprēķiniem utml., pašvaldībai sadarbojoties ar iedzīvotājiem. Meklēt līdzfinansējumu aktivitāšu realizācijai	ņemts vērā	Pašvaldība ir izstrādājusi Labiekārtošanas, pēc kura, atbilstoši budžeta iespējām, pakāpeniski tiks turpināts teritorijas labiekārtojums, tai skaitā ūdensmalu attīstība. AP ir ievirze UZDEVUMS (U) 1.1.4. Nodrošināt pašvaldības īpašumā esošo ūdens objektu uzturēšanu, labiekārtošanu un attīstību	ATT/IP
11.46.	Sports un Jaunieši1.Vajadzētu organizēt pagastu iepazīšanas ekskursijas, lai izziņātu kur kas atrodas, kādi cilvēki kur dzīvo un kuras lauku saimniecības piedāvā atpūtas iespējas vai savu produkciju. Lai labums paliek savējiem.	ņemts vērā	AP ir ievirze UZDEVUMS (U) 4.1.1. Uzlabot pašvaldības, iedzīvotāju, NVO un uzņēmēju savstarpējo komunikāciju un sadarbību, 2. redakcijas izstrādes laikā papildināt ar aktivitāti	ATT/IKS
11.47.	2.Novērošanas kameras un sodu sistēma, plus preventīva izglītošana ir risinājums mēslotājiem un demolētājiem.	ņemts vērā	Ikdienas uzturēšanas darbs	IP/DR
11.48.	3.Jāizstrādā pašvaldībā noteikumi par uzturēšanos publiskās vietās, lai pašvaldības policijai ir iespēja arī sodīt.	ņemts vērā	jāizvērtē priekšlikums	DR





11.49.	4.Iedzīvotāji jārosina aktīvāk ziņot par ko aizdomīgu, vai par dzērājiem un demolētājiem.	ņemts vērā	Ikdienas uzturēšanas darbs	DR
11.50.	5.Ja biedrība iekārtojusi publisko teritoriju, tai jāsaņem pašvaldības atbalsts tās uzkopšanā un uzturēšanā – vai nu gada budžeta, vai pašvaldības pakalpojuma formātā.	ņemts vērā	Pašvaldība šobrīd neplāno paredzēt finansu līdzekļus teritorijām, kuras ir labiekārtojušas biedrības un nodibinājumi, jāizvērtē iespējamie sadarbības modeļi	IP
11.51.	6.Uzkopšana var būt barterī, piemēram, ļauj čebureku tirgotājam stāvēt pie atpūtas vietas, bet par to viņam jānodrošina vietas uzkopšana.	ņemts vērā	Risināms ar saistošiem noteikumiem par Tirdzniecības atļaujām	IP
11.52.	7."Ķekavas sporta infrastruktūras komplekts" = 5 km aplveida takas, attīrītas no krūmājiem ar dabisku segumu skriešanai vai nūjošanai + sporta/ meditācijas/ multifunkcionālas vingrošanas laukums ar apgaismojumu.	ņemts vērā	Pašvaldība ir izstrādājusi Labiekārtošanas plānu pašvaldības īpašumiem, pēc kura, atbilstoši budžeta iespējām, pakāpeniski tiks turpināts teritorijas labiekārtojums	IP/IKS/ATT
11.53.	8.Tautas sporta koncepcija novadā ar priekšroku tiem sporta veidiem, kuriem nav nepieciešamas lielas personīgas investīcijas, un kopīgu sporta notikumu gadskārtu kalendārs.	ņemts vērā	Tautas sporta aktualitāte ir atrunāta Sporta koncepcijā; AP ir devusi ievirzi uzlabot komunikāciju ar sabiedrību;	IKS
11.54.	9.Jāizmanto dabiskās iespējas novadā un dabiskie segumi labiekārtojumiem, Baldones taku piemērs.	ņemts vērā	Pašvaldība ir izstrādājusi Labiekārtošanas plānu pašvaldības īpašumiem, pēc kura, atbilstoši budžeta iespējām, pakāpeniski tiks turpināts teritorijas labiekārtojums	IP/IKS/ATT
11.55.	10.Misas upes attīrīšana un ūdenstūrisma galamērķu izkopšana novadā. Ūdens tīrība Ķekavas novada ūdenskrātuvēs (Titurgas ezers, Sausā Daugava) kā problēma.	ņemts vērā	Rīcību plāna UZDEVUMS (U) 3.8.1. Atjaunot un attīstīt pašvaldībai piederošu tūrisma vietu un objektu infrastruktūru, 4. Dambīša aizsprosta uz Ķekavas upes atjaunošana-remonts Daugavas-Misas kanāla ietvaros; 5. Sausās Daugavas laivošanas iespēju uzlabošana un laivu piestātnes izveide Sausās Daugavas krastā, Ķekavas parka zonā, papildināt ar Misas upes attīrīšanu ūdens tūrisma īstenošanai.	IKS/IP/ATT



11.56.	11. Iekļaujošā infrastruktūra un atbalsts dienas centrā bērniem ar invaliditāti un senioriem ar demenci.	ņemts vērā	IAS un AP ir devuši ievirzi Iekļaujošās infrastruktūras izveidei; 2.1. RĪCĪBU VIRZIENS (RV): Izglītības sistēmas kapacitātes nostiprināšana un palielināšana iespējami labākai izglītojamo piesaistei pašu novadam. UZDEVUMS (U) 2.1.1. Sakārtot izglītības sistēmu, nodrošinot izglītības pieejamību un kvalitāti; 4. Atbalsta programmu īstenošana Iekļaujošās izglītības nodrošināšanai; UZDEVUMS (U) 2.3.1. Saglabāt un attīstīt Ķekavas novada sociālo un veselības aprūpes pakalpojumu infrastruktūru un materiāli tehnisko aprīkojumu; Labiekārtotas telpas Baldones Dienas centrā senioriem un cilvēkiem ar īpašām vajadzībām;	SOC
11.57.	12. Veloceļi, kas, iespējams, būs īpaši svarīgi novada vietu pieejamībai Rail Baltic laikā.	ņemts vērā	Investīciju plānā un Attīstības programmā ir dota ievirze mobilitātes un veloceļu attīstībai. UZDEVUMS (U) 3.1.1. Nodrošināt pašvaldības autoceļu un ielu infrastruktūras atjaunošanu un kvalitātes uzlabošanu; 3. Veloceliņu attīstība novada teritorijā	IP
11.58.	13. Jāstrādā, lai informācija par sporta un atpūtas iespējām būtu interaktīvi pieejama katram Ķekavas novada iedzīvotājam, lai ķekaviešiem un baldoniešiem savstarpēji izrādītu jaunā novada iespējas, interesantos stūrīšus un iepazītu laudis.	ņemts vērā	Investīciju plānā un Attīstības programmā ir dota ievirze interaktīvas informācijas pieejai. UZDEVUMS (U) 4.1.2. Nodrošināt sistemātisku un operatīvu informācijas pieejamību iedzīvotājiem; 1. Mūsdienu komunikācijām atbilstošu pašvaldības sabiedrisko attiecību instrumentu nodrošinājums	IP
11.59.	Iedzīvotāju kopienas, 1. Kopienas atbalstoša skaidra politika.	ņemts vērā	Investīciju plānā un Attīstības programmā ir dota ievirze UZDEVUMS (U) 2.4.1. Atbalstīt daudzveidīgu nevalstisko organizāciju un "kopienas" darbību pašvaldības teritorijā, papildināt ar aktivitāti	ATT



## Pārskats par sabiedrības līdzdalības pasākumiem

11.60.	2.Dzirdīgas ausis pašvaldībā, un atbildīgā jeb kontaktpersona, kā arī pozitīva attieksme. 3.Regulāri pasākumi, kas atbalsta kopienu veidošanos un biedrību aktivizēšanos. Kopēji kopienu un biedrību pasākumi ar pašvaldības struktūrām. 4.Projekti, kas domāti kopienu stiprināšanai. Ikgadējs neliels budžets kopienu kapacitātes stiprināšanai.	ņemts vērā	Attīstības programmā ir 4.4. RĪCĪBU VIRZIENS (RV): ATT Sabiedrības resursu iesaiste un atbalstīšana dažādu novada problēmu risināšanā, lai precizāk mērķētu sociālo palīdzību un vietējo apkaimju uzturēšanas darbu. UZDEVUMS (U) 4.4.1. Sekmēt pilsonisko izglītību un iedzīvotāju līdzdalību sabiedriskajos procesos 2. redakcijas izstrādes laikā papildināt ar aktivitāti
11.61.	5.Jāveido konsultatīvā padome, kas sastāv no aktīvām nevalstiskā sektora organizācijām un iedzīvotāju apkaimēm un to pārstāvjiem.	ņemts vērā	Attīstības programmā ir dota ievirze UZDEVUMS (U) 4.1.1. Uzlabot pašvaldības, iedzīvotāju, NVO un uzņēmēju savstarpējo komunikāciju un sadarbību 1. Uzņēmējdarbības un NVO attīstību veicinoša pašvaldības darbība Izveidota trīspusēja (Pašvaldības, Uzņēmēju un NVO) konsultatīvā padome, izvērtēt 2. redakcijas izstrādes laikā.
11.62.	6.Finansējums infrastruktūras uzlabošanai - kopienu virzīti projekti. 7.Ļaunais uzsvārs uz kopienu jaunietiem -lokālpatriotisma veicināšanai.8.Jāreklamē stipro kopienu darbība, lai arī citi sasparotos, gūtu iedvesmu	ņemts vērā	Attīstības programmā ir dota ievirze UZDEVUMS (U) 4.1.1. Uzlabot pašvaldības, iedzīvotāju, NVO un uzņēmēju savstarpējo komunikāciju un sadarbību, 2. redakcijas izstrādes laikā papildināt ar aktivitāti
11.63.	9.Kopraides telpas.	ņemts vērā	Attīstības programmā ir dota ievirze. 3.5.RĪCĪBU VIRZIENS (RV): Biznesa vajadzībām nepieciešamo telpu piedāvājuma attīstīšana mazā un vidējā biznesa attīstībai, kopdarbam un attālinātajam darbam.
11.64.	10.Kopienu iesaiste budžeta plānošanā - priekšlikumu atspoguļošana internetā.	ņemts vērā	Attīstības programmā ir dota ievirze UZDEVUMS (U) 4.1.1. Uzlabot pašvaldības, iedzīvotāju, NVO un uzņēmēju savstarpējo komunikāciju un sadarbību, 2. redakcijas izstrādes laikā papildināt ar aktivitāti.
11.65.	11.Jāizveido IT risinājums viedokļu apkopošanai un labāka viedokļa noskaidrošanai.	ņemts vērā	Attīstības programmā ir dota ievirze UZDEVUMS (U) 4.1.1. Uzlabot pašvaldības, iedzīvotāju, NVO un uzņēmēju savstarpējo komunikāciju un sadarbību,



	11.66.	12.Regulāra anketēšana - sociālo tīklu komunikācija.	nemts vērā	Attīstības programmā ir dota ievirze UZDEVUMS (U) 4.1.1. Uzlabot pašvaldības, iedzīvotāju, NVO un uzņēmēju savstarpējo komunikāciju un sadarbību.	ATT	
	11.67.	13.Informatīva bukleta izveide par biedrībām, līdzdalības iespējām. Informāciju ievietot arī avīzē. 14.Biedrību un kopienu līderu atbalsts.	nemts vērā	Attīstības programmā ir dota ievirze UZDEVUMS (U) 4.1.1. Uzlabot pašvaldības, iedzīvotāju, NVO un uzņēmēju savstarpējo komunikāciju un sadarbību, 2. redakcijas izstrādes laikā papildināt ar aktivitāti	ATT	
12.	Biedrība „Partnerība Daugavkrasts”	12.1.	I Par nevalstiskā sektora iekļaušanos novada dzīvē un attīstībā. Attiecībā uz nevalstisko sektoru (turpmāk tekstā – NVO) Attīstības programmas stratēģiskajā daļā ir izvirzītas divas prioritātes zem SM2 un SM4 mērķiem. Uzskatām, ka tās pilnībā nenodrošina NVO organisku, plānotu un ilgtermiņa iekļaušanu Ķekavas novada attīstībā, kā arī nerodina sadarbības veicināšanu ar NVO sektoru. SM2 ilgtermiņa prioritāte ir "Stiprināt kopienu un piederības sajūtu novadam un savai apkaimē.", kas nenodrošina visu NVO sektora interešu grupu iekļaušanu Ķekavas novada attīstības stratēģijā un novada attīstības veicināšanā. Šeit būtu jārunā gan par iedzīvotājiem, gan biedrībām, gan iedzīvotāju kopienām, nevis tikai par kopienu stiprināšanu un nenoteiktas piederības sajūtas veicināšanu. Iesakām attiecīgo ilgtermiņa prioritāti izteikt sekojoši: "Veicināt iedzīvotāju, iedzīvotāju kopienu un nevalstiskā sektora organizāciju iekļaušanos novada ilgtspējīgā attīstībā un to vietās piederības stiprināšanu".	nemts vērā	IAP-SOCIĀLI ATBILDĪGA RĪCĪBA UN POLITIKA veicams redakcionāls precizējums.	ATT
	12.2.	Attiecīgi nepieciešams precizēt arī RV2-4. rīcības virzienu, jo tajā arī nav minēti iedzīvotāji, nevalstiskās organizācijas, tikai "vietējās kopienas", savukārt uzdevumā 2.4.1. jau tiek minētas "nevalstiskās organizācijas", kas nozīmē, ka rīcības virziens un uzdevumi iet pretrunā viens otram, jo "vietējās kopienas" un "nevalstiskās organizācijas" nav viens otru iekļaujoši jēdzieni. Līdz ar to aicinām arī šeit precizēt definējumu, <b>iekļaujot iedzīvotājus, iedzīvotāju kopienas un nevalstiskā sektora organizācijas.</b>	nemts vērā	Precizējams RV2-4. rīcības virzienu, iekļaujot iedzīvotājus, iedzīvotāju kopienas un nevalstiskā sektora organizācijas.	ATT	



## Pārskats par sabiedrības līdzdalības pasākumiem

12.3.	Savukārt Rīcības plānā 2.4.1.uzdevuma "Atbalstīt daudzveidīgu nevalstisko organizāciju darbību pašvaldības teritorijā" izpildei ir iekļautas darbības, kas neaprasa uzdevumu un neatbalsta rīcības, t.i. netiek paredzēti konkrēti pasākumi, termiņi,	ņemts vērā	Precizējams Uzdevums 2.4.1., iekļaujot iedzīvotājus, iedzīvotāju kopienas un nevalstiskā sektora organizācijas, precizējami pasākumi, termiņi.	ATT
12.4.	1.Rīcības plānā ir paredzēts "Izstrādāts sadarbības modelis pašvaldības sadarbībai ar NVO, apkaimēm (kopienām)", izpilde "Pastāvīgi". Tas var nozīmēt, ka visu Attīstības programmas realizācijas laiku, proti, vismaz sešus gadus, tiks izstrādāts sadarbības modelis, bet nekādas konkrētas aktivitātes, pasākumi, u.c. darbības netiks veiktas. Tāpat dokumentos nav atrodams finansējums jau līdz šim notikušajiem projektu konkursiem NVO sektoram.	ņemts vērā	2.4.RĪCĪBU VIRZIENS (RV): Vietējo kopienu aktivizēšana lokālās vides uzturēšanai un piederības novadam stiprināšanai. UZDEVUMS (U) 2.4.1. Atbalstīt daudzveidīgu nevalstisko organizāciju darbību pašvaldības teritorijā, 1. aktivitātei - Izstrādāts sadarbības modelis pašvaldības sadarbībai ar NVO, apkaimēm (kopienām) precizējams izpildes laika periods.	ATT
12.5.	2."Izveidota amata vieta darbam ar nevalstiskajām organizācijām", kas arī nenorāda uz konkrētām darbībām sadarbībai ar NVO. Turklāt novadā šobrīd notiek aktīvas diskusijas par to, vai sadarbībai ar NVO tiks veidota darba vieta pašvaldībā, vai funkcijas tiks deleģētas NVO pārstāvjiem, vai arī tā būs jaukta veida sadarbība attiecīgo funkciju īstenošanai.Ierosinām 2.4.1. uzdevuma izpildei iekļaut sekojošus pasākumus: Ikgadēja pasākumu plāna izstrādi NVO sektoram, sadarbojoties pašvaldībai ar NVO pārstāvjiem (ar NVO saprotot iedzīvotājus, iedzīvotāju kopienas un nevalstiskās organizācijas);	ņemts vērā	2.4.RĪCĪBU VIRZIENS (RV): Vietējo kopienu aktivizēšana lokālās vides uzturēšanai un piederības novadam stiprināšanai. UZDEVUMS (U) 2.4.1. Atbalstīt daudzveidīgu nevalstisko organizāciju darbību pašvaldības teritorijā. Papildināms ar aktivitāti - Ikgadēja pasākumu plāna izstrāde NVO sektoram.	ATT
12.6.	Izstrādātā pasākumu plāna realizāciju, nodrošinot tam finansējumu, un iesaistot NVO pārstāvjus pasākumu realizācijā;	ņemts vērā	Finansējuma nodrošinājums 2.4.1. aktivitātei - Ikgadēja pasākuma plāna izstrāde NVO sektoram - risināms plāna izstrādes procesā.	ATT
12.7.	NVO sektora iesaiste lēmumu pieņemšanas procesos par jautājumiem, kas svarīgi apdzīvotām vietām, interešu pulciņiem, pilsoniskajai sabiedrībai, u.c. iedzīvotāju grupām;	ņemts vērā	Rīcību plānā 2.4.RĪCĪBU VIRZIENS (RV): Vietējo kopienu aktivizēšana lokālās vides uzturēšanai un piederības novadam stiprināšanai. UZDEVUMS (U) 2.4.1. Atbalstīt daudzveidīgu nevalstisko organizāciju darbību pašvaldības teritorijā. Sadarbības formas detalizējamas sadarbības modeļa izstrādes procesā.	ATT



12.11.	<p>SM4 ilgtermiņa prioritātes Rīcības virziena RV4-4, uzdevuma 4.4.1. izpildei ir paredzētas jau līdz šim novadā realizētās komunikācijas formas ar iedzīvotājiem, kas neveicina uzdevuma "Sekmēt pilsonisko iesaistību un iedzīvotāju līdzdalību sabiedriskajos procesos" realizāciju. Jo attiecīgās komunikācijas formas ir vienvirziena: pašvaldība – iedzīvotāji, nevis divvirziena. Ierosinām iekļaut tādas sadarbības veidus, kas ļauj NVO sektoram izteikt savas idejas un priekšlikumus par realizējamiem pasākumiem, iecerēm, nevis iesaistīties tikai tajā brīdī, kad pašvaldība jautā par konkrētiem, sagatavotiem priekšlikumiem. Programmā netiek norādīti arī ārējie sadarbības partneri, piemēram, NVO, minēto darbību īstenošanai. Līdz ar to var saglabāties esošā prakse, ka NVO ir partneri tikai vārdos, ne reālajā darbā.</p>	ņemts vērā	<p>Jautājums ietverams izstrādājamajā sadarbības modeļi Rīcību plāna UZDEVUMS (U) 2.4.1. Atbalstīt daudzveidīgu nevalstisko organizāciju darbību pašvaldības teritorijā.</p>	ATT
12.12.	<p>Papildus rosinām iekļaut Attīstības programmā sekojošas rīcības atbilstoši Eiropas Padomes 2009.gadā apstiprinātajam dokumentam – "Kods sabiedrības līdzdalībai lēmumu pieņemšanas procesā", kura izveidē piedalījās organizācijas no visas Eiropas, tajā skaitā no Latvijas. Minētais dokuments ir standarts sabiedrības iesaistei visos līmeņos – vietējā, reģionālā un nacionālā līmenī. No tā izriet trīs secīgi līdzdalības līmeņi, no kuriem pirmais līmenis ir informācija, bet trešais – augstākais, ir partnerība. Šajā kodā saknota arī Rīgas pašvaldības ceļa karte pašvaldības un nevalstisko organizāciju sadarbībai, kura ir paraugs šiem papildinājumiem .</p>	ņemts vērā	<p>Jautājums par komunikācijas rīku satura paplašināšanu un komunikācijas formāta dažādošanu, ietverams izstrādājamajā sadarbības modeļi, kas ir noteikts Rīcību plāna UZDEVUMS (U) 2.4.1. Atbalstīt daudzveidīgu nevalstisko organizāciju darbību pašvaldības teritorijā; aktivitātei 1. Nevalstiskā sektora un iedzīvotāju iniciatīvas grupu darbības attīstība. Priekšlikumā ietvertie līdzdalības pasākumi ir izskatāmi sadarbības modeļa izstrādes laikā.</p>	ATT
<p><b>Līdzdalības līmenis – informācija:</b>• projektu konkursu savlaicīgu izsludināšana, veidojot vienotu projektu konkursu informācijas sistēmu;</p> <ul style="list-style-type: none"> <li>• savlaicīgi sniegt sabiedrībai informāciju par komiteju sēžu darba kārtību un vietu, vismaz 3 dienas iepriekš izplatot informāciju iespējami plašam ieinteresēto organizāciju lokam;</li> <li>• aktualizēt esošos informācijas kanālus un izstrādāt e-pakalpojumus, ko sadarbībai ar pašvaldību var lietot dažādu nozaru nevalstiskās organizācijas;</li> <li>• izveidot vienotu pašvaldības atbalstīto projektu datu bāzi, kas nodrošina projektu uzskaiti, tai skaitā informāciju par katra projekta finanšu resursu apjomu, rezultatīvajiem rādītājiem un atbildīgajām personām;</li> </ul>				



12.8.	Ilgadēja finansējuma paredzēšana NVO projektu konkursam un projektu konkursa organizēšana;	ņemts vērā	Ilgadējs finansējums ir paredzēts iedzīvotāju, iedzīvotāju kopienu un nevalstiskā sektora organizāciju projektu konkursiem un konkursu organizēšanai,	ATT
12.9.	Kopstrādes telpu izveidošana/ atrašana NVO sektora vajadzībām.Savukārt attiecībā uz attiecīgo darbu izpildes organizatoriem, šobrīd konkrēti nenorādīt, ka tā ir pašvaldībā izveidota darba vieta, bet iekļaut arī iespēju par deleģējuma funkciju vai hibrīda veida sadarbību.	ņemts vērā	Rīcību plāna 3.5.RĪCĪBU VIRZIENS (RV):Biznesa vajadzībām nepieciešamo telpu piedāvājuma attīstīšana mazā un vidējā biznesa attīstībai, kopdarbam un attālinātajam darbam.UZDEVUMS (U) 3.5.1. Atbalstīt uzņēmējdarbības attīstību novada teritorijā Papildināt ar aktivitāti par kopdarba telpu izveidi	ATT
12.10.	SM4 ilgtermiņa prioritāte "Laba pārvaldība" un tās Rīcības virziena RV4-1. uzdevuma 4.1.1.izpildei ir paredzēts "Izveidota trīspusēja (Pašvaldības, Uzņēmēju un NVO) konsultatīvā padome" ar termiņu "Patstāvīgi", kam turpinājumā nav paredzēti nekādi konkrēti pasākumi. Vēlamies norādīt, ka mūsdiā šāda <b>trīspusēja konsultatīvā padome nav efektīva</b> , jo uzņēmējiem un NVO sektoram jautājumu loks, kas risināms sadarbībā ar pašvaldību, var atšķirties, un šādas sanāksmes var nebūt efektīvas gan ierobežotā dalībnieku skaita, gan izskatāmo jautājumu dēļ. <b>Līdz ar to ierosinām veidot divas dažādas konsultatīvās padomes</b> , nosakot to izveidošanas termiņu seši mēneši, un, turpmākajos gados paredzot darbības, kuras konsultatīvās padomes realizēs. Tai pašā laikā saglabājot iespēju, ka kāda no sanāksmēs var notikt arī kā apvienots konsultatīvo padomju pasākums.	ņemts vērā	Rīcību plānā UZDEVUMS (U) 4.1.1. Uzlabot pašvaldības, iedzīvotāju, NVO un uzņēmēju savstarpējo komunikāciju un sadarbību - izvērtējams kompleksi par sadarbības formām ar NVO, iedzīvotāju kopienu un apkaimju apvienībām Attīstības programmas 2.redakcijas izstrādes laikā	ATT



- veidot ekspertu sabiedriskās padomes ikvienā nozarē;

- veidot vienotu sadarbības izpratni un pieeju sadarbībai ar nevalstiskām organizācijām visos novada domes līmeņos.

12.13.	<p><b>II Uzņēmējdarbības atbalsts</b>, tūrisma attīstība Attiecībā uz Rīcības virziena RV3-5. īstenošanu, uzskatām, ka pakārtotie uzdevumi un ieviešana ir pretrunā. Rīcības virzienā ir paredzēts "Biznesa vajadzībām nepieciešamo telpu piedāvājuma attīstīšana mazā un vidējā biznesa attīstībai, kopdarbam un attālinātajam darbam". Savukārt 3.5.1. uzdevums paredz divas darbības "Apzinātas un izstrādātas vadlīnijas uzņēmējdarbības attīstošas vides veidošanai" un "Izveidots vienots novada mājražotāju, ražotāju un amatnieku gada paskumu plāns ar mērķi novadā ražotās produkcijas un sniegto pakalpojumu popularizēšanai", kas neietver sevī konkrētās darbības ne vadlīniju turpmāka ieviešanai, ne pasākumu plāna realizēšanai, tai skaitā arī neparedz finansējumu kādu aktivitāšu veikšanai, lai atbalstītu mazo un vidējo uzņēmējdarbību, īpaši tūrisma, amatniecību, mājražotājus, u.c. pakalpojumu sniedzējus. Arī Rīcības virzienā minēto kopdarba telpu nodrošinājums tālāk uzdevumos netiek paredzēts. Tādēļ ierosinām papildināt Rīcības virziena uzdevumus ar konkrētiem pasākumiem uzņēmējdarbības atbalsta realizēšanai.</p>	ņemts vērā	<p>Precizējama UZDEVUMS (U) 3.5.1. Atbalstīt uzņēmējdarbības attīstību novada teritorijā, 1. aktivitātes: Uzņēmējdarbības attīstošas vides veidošana - rezultatīvais rādītājs: Apzinātas <b>vajadzības</b> un izstrādātas vadlīnijas uzņēmējdarbības attīstošas vides veidošanai. UZDEVUMS (U) 3.5.1. papildināms ar aktivitāti - 3. Kopdarba telpu izveide.</p>	ATT
	<p>Ņemot vērā Partnerības Daugavkrasts un novadu iesaistīšanos LEADER sadarbības projektos tūrisma jomā, kuru ietvaros tiek veicināta sadarbība reģionālā līmenī, konkrēti, novados, kuri robežojas ar Rīgu, un arī iespējas tūrisma pakalpojumu sniedzējiem, ko sniedz reģionālā sadarbība, ierosinām Rīcības virzienā RV3-8. un tā uzdevumos un realizējamajās darbībās paredzēt iesaisti reģionālajā Pierīgas tūrisma asociācijā, kā arī reģionālo sadarbību tūrisma veicināšanas jomā.</p>	ņemts vērā	<p>Ir iekļauts UZDEVUMĀ (U) 3.8.3. Uzlabot tūrisma nozares menedžmenta organizāciju un mārketingu, aktivitāte 2. Sadarbības attīstība ar citām institūcijām kopēju vietējo un starptautisko projektu realizēšanā tajā skaitā Pierīgas tūrisma asociācija;</p>	ATT





13.	<b>Biedrība "Ķekavas novada uzņēmēju padome"</b>	13.1	Biedrība "Ķekavas novada uzņēmēju padome", kas apvieno un pārstāv 44 Ķekavas novada uzņēmējus, ierosina iekļaut Ķekavas novada attīstības programmā 2021.-2027. gadam šādus priekšlikumus: Rīcības plāna uzdevumā 3.5.1. punktā 1. papildināt jau uzskaitītās institūcijas un NVO ar sociālajiem uzņēmumiem, kas ir vienlīdz nozīmīgi potenciālie partneri atbalsta grupu iedzīvotāju nodarbinātības veicināšanā	ņemts vērā	Rīcību plāna UZDEVUMĀ (U)3.5.1. nav minētas priekšlikumā nosauktās aktivitātes. Savukārt 4.3. RĪCĪBU VIRZIENS (RV): Atbalsts vietējās nodarbinātības un sociālās uzņēmējdarbības nostiprināšanai. UZDEVUMS (U) 4.3.1. Sekmēt vietējo nodarbinātību un veicināt sociālās uzņēmējdarbības attīstību Ķekavas novadā - precizējams ar atbilstošām aktivitātēm 2. redakcijas izstrādes laikā.	ATT
		13.2.	Rīcības plāna uzdevumā 3.5.1. punktā 1. kā rezultatīvais rādītājs "Uzņēmējdarbības attīstošas vides veidošanai" norādīts, ka tiks "apzinātas un izstrādātas vadlīnijas uzņēmējdarbības attīstošas vides veidošanai", nenosaucot nevienu kvantitatīvu rādītāju, piemēram, uzņēmumu/nodarbināto skaita pieaugums vietās, kur saskaņā ar šī paša plāna uzdevumu 3.5.2.(3.6.1.) tiek realizēta "Uzņēmējdarbības zonu infrastruktūras attīstība un uzņēmumu sasniedzamības nodrošināšana".	ņemts vērā	Rīcības plāna kvantitatīvie rādītāji tiek uzrādīti Attīstības programmas Uzraudzības un novērtēšanas kārtībā. Papildināmi uzraudzības rādītāji 2. redakcijas izstrādes laikā.	ATT
		13.3.	Rīcības plāna uzdevumā 3.5.1. aicinām kā atbildīgos vadlīniju izstrādē norādīt un kā līdzvērtīgu partneri iesaistīt arī "Ķekavas novada uzņēmēju padomi".	ņemts vērā	UZDEVUMS (U) 3.5.1. Atbalstīt uzņēmējdarbības attīstību novada teritorijā, atbildīgo loks papildināms ar "Ķekavas novada uzņēmēju padome".	ATT
		13.4.	Rīcības plāna uzdevumā 3.5.1. punktā 2. iesakām kā rezultatīvo rādītāju pievienot "vietējo uzņēmēju noieta veicināšana, popularizējot to produktus un pakalpojumus iedzīvotāju vidū pasākumu laikā".	ņemts vērā	UZDEVUMS (U) 3.5.1. Rīcības plāna kvantitatīvie rādītāji tiek uzrādīti Attīstības programmas Uzraudzības un novērtēšanas kārtībā. Papildināmi uzraudzības rādītāji 2. redakcijas izstrādes laikā.	ATT
		13.5.	Rīcības plāna uzdevumā 3.8.2. kā "Uzņēmēju padome" ir domāta "Ķekavas novada uzņēmēju padome"? Ja, jā, lūdzu precizēt nosaukumu.	ņemts vērā	Rīcības plāna UZDEVUMS (U) 3.8.2. Sniegt visa veida atbalstu tūrisma pakalpojumu sniedzējiem nozares attīstībai Ķekavas novadā, precizējams - "Ķekavas novada uzņēmēju padome".	ATT
		13.6.	Rīcības plāna uzdevumā 4.1.1. rekomendējam nošķirt Uzņēmējus no NVO, veidojot divpusējas Konsultatīvās padomes (Pašvaldība - Uzņēmēji, Pašvaldība – NVO), kā iemeslu nosaucot, ka nereti abu pārstāvēto interešu grupu intereses ievērojami atšķiras, tās var diskreditēt viena otru	ņemts vērā	UZDEVUMS (U) 4.1.1. Uzlabot pašvaldības, iedzīvotāju, NVO un uzņēmēju savstarpējo komunikāciju un sadarbību, vērtējams 2. redakcijas izstrādes laikā.	ATT



13.7.	Rīcības plāna uzdevumā 4.3.1. piedāvāto formulējumu, kas pēc savas būtības neaicina uz proktīvu darbību, jo likumā piedāvāto rīku izmantošana ir katras pašvaldības pašiniciatīvā balstīta, aicinām aizstāt ar "Sekmēt spēcīgu sociālo uzņēmumu veidošanos un darbību, aktīvi izmantojot Sociālās uzņēmējdarbības likumā pieejamos rīkus."	ņemts vērā	UZDEVUMS (U) 4.3.1. Sekmēt vietējo nodarbinātību un veicināt sociālās uzņēmējdarbības attīstību Ķekavas novadā, precizējams ar atbilstošām aktivitātēm 2. redakcijas izstrādes laikā.	ATT
13.9.	Rīcības plāna uzdevumā 4.6.2. neskaidri rada "zīmolveidības stratēģija" investoru piesaistei – esošais novada zīmols tiks pilnveidots, papildināts ārējiem tirgiem?	ņemts vērā	UZDEVUMS (U) 4.6.2. Piesaistīt ārējo finansējumu un investīcijas perspektīviem prioritāro nozaru un novada atpazīstamības projektiem, rezultatīvo rādītāju formulējums precizējams 2. redakcijas izstrādes laikā.	ATT
13.10.	Lūdzam papildināt stratēģiju ar:1. "Nodrošināt novadā, tai skaitā skolās, izglītības materiālus, informāciju par jaunākajām tendencēm un politiku, kas uzņēmējdarbības tēmai, iesaistot pašvaldības vadību, deputātus, kā arī komiteju locekļus";	ņemts vērā	Minētie priekšlikumi ir Attīstības programmas Rīcības plāna jautājums, izskatāmi 2. redakcijas izstrādes laikā.	ATT
	2. "Amata vietas pašvaldībā izveidi darbam ar uzņēmējiem", īpaši ņemot vērā ievērojamo uzņēmēju skaitu apvienotajā novadā, šai jābūt pilna laika darba vietai;	ņemts vērā	Minētie priekšlikumi ir Attīstības programmas Rīcības plāna jautājums, izskatāmi 2. redakcijas izstrādes laikā.	ATT
	3. "Virzīt industriālā parka izveidi";	ņemts vērā	Attīstības programmā ir dota ievirze industriālā parka izveidei Rīgas ielā 59, Baloži	IP
	4. "Aktīvi iesaistīties uzņēmēju un pašvaldību biznesa inkubatora izveidē", kur biznesa inkubators tiktu veidots pēc modeļa – inkubators kā uzņēmuma līdzīpašnieks, kas gūst peļņu no uzņēmuma daļu vēlākas pārdošanas un ir tieši ieinteresēts uzņēmuma vērtības pieaugumā	ņemts vērā	Rīcības plānā ir dota ievirze uzņēmējdarbības vides pilnveidošanai (UZDEVUMS (U) 3.5.1. Atbalstīt uzņēmējdarbības attīstību novada teritorijā). Konkrētais priekšlikums vērtējams 2. redakcijas izstrādes laikā, papildinot un precizējot Rīcību virziena (RV) 3.5. formulējumu, kā arī uzdevumus.	ATT



14. Biedrība "Mežinieku apkaimes attīstībai"	14.1. 1. PLĀNOS terminu lietojumam "NVO" un "Kopienas" nav konsekvences: nav izprotams, kurā brīdī tiek runāts par NVO, kas iekļauj arī kopienas un kurā nē, tāpat nav skaidrs, kas tiek saprasts ar terminu "kopienas", jo brīžiem tā lietojums šķiet kā sinonīms NVO. Mūsu ieteikums: ar kopienām apzīmēt noteiktas ģeogrāfiskas teritorijas - apkaimes izveidojušās iedzīvotāju organizētas grupas, kas spēj vienoties un nodēfinēt savas apkaimes intereses. Paskaidrojām, ka šādām teritoriālām iedzīvotāju grupām sākotnēji parasti nav juridiskas formas; tās tikai jau sasniedzot noteiktu brieduma stadiju un vēloties sevi pozicionēt kā vienotu organizāciju vai arī vadoties pēc ārējas nepieciešamības, piem., piesaistīt projektu finansējumu, izvelo juridisku formu, kas parasti ir biedrība. Savukārt, lietojot NVO terminu, jāsaprot, vai tas vienmēr ietver visus nodibinājumus un biedrības jeb arī šī terminu lietojumu attiecina uz visām pārējām NVO, izņemot teritoriālās iedzīvotāju organizācijas.	ņemts vērā	Ieteikums precizējams 2. redakcijas izstrādes laikā. ATT
	14.2. 2.PLĀNOS ir paredzēts Rīcības virziens 2.4."Vietējo kopienu aktivizēšana lokālās vides uzturēšanai un piederības novadam stiprināšanai", zem kura minētais uzdevums 2.4.2. nekādā veidā neveicina un neatbilst virziena mērķim (taču tas ir nepieciešams un iekļaujams zem atbilstoša rīcības virziena). Savukārt, uzdevums 2.4.1. veicinās gan NVO, gan kopienu attīstību, taču visticamāk, ka optimālais sadarbības modelis starp pašvaldību un apkaimju kopienām būs atšķirīgs no sadarbības modeļa ar cita veida NVO. Ieteikums: 2.4. rīcības virzienam nodēfinēt uzdevumus, kas ir vērsti uz to, lai sasniegtu noteikto mērķi. Mūsu ieteikums uzdevumiem: vietējo kopienu aktivizēšanas stratēģijas izstrāde, konkrēti definējot aktivizēšanai pielietojamos instrumentus/līdzekļus, un tās ieviešana; sistēmas izveide, lai sadzirdētu lokālās iedzīvotāju vajadzības un spētu no tām izvērtēt prioritātes pēc visiem saprotamiem vērtēšanas kritērijiem, kā arī izveidot sistēmu, ka organizētās teritoriālās iedzīvotāju apvienībās – kopienās lemt tiesības par nepieciešamajiem infrastruktūras, labiekārtojuma elementiem noteiktā investīciju apjomā tiek deleģētas pašām kopienām/ tās pārstāvošām biedrībām.	ņemts vērā	Rīcību virziena 2.4. RĪCĪBU VIRZIENS (RV): Vietējo kopienu aktivizēšana lokālās vides uzturēšanai un piederības novadam stiprināšanai - uzdevumi un to aktivitātes tiks precizētas 2. redakcijas izstrādes laikā
	14.3. 3. Iznākuma rezultatīvie rādītāji attiecībā uz sistēmu radīšanu, modeļu, vadlīniju vai plānu izstrādi pamatā ir tikai pašu dokumentu izstrāde, taču ne to ieviešana.	ņemts vērā	Rezultatīvo rādītāju formulējums precizējams 2. redakcijas izstrādes laikā. ATT



	<p>Ieteikums: nepieciešams attīstības plānu papildināt ar jauniem rezultātiem rādītājiem, kas parāda dokumenta/sistēmas izveides efektivitāti un kuri ir vērsti uz rezultāta sasniegšanu nevis procesa nodrošināšanu. Piem, iepriekšējā punktā definētajam uzdevumam "vietējo kopienu aktivizēšanas stratēģijas izstrāde un tās ieviešana" kā rādītājs būtu nevis realizēto pasākumu skaits atbilstoši stratēģijai, bet gan jaunu identificējamu kopienu skaits un esošo kopienu atbalsta intensitāte, ko var izmērīt, piem., līdzfinansēto projektu skaitā vai finansējuma summā.</p>	ņemts vērā	Rīcības plāna kvantitatīvie rādītāji tiek uzrādīti Attīstības programmas Uzraudzības un novērtēšanas kārtībā. Papildināmi uzraudzības rādītāji 2. redakcijas izstrādes laikā.	ATT
14.4.	<p>4.3.1.1.uzdevuma 6.punktu, kur uzskaitītas vietas, kurās tiks nodrošināta gājēju šķērsošanas drošuma uzlabošanu, papildināt ar Mellupiem. Šajā vietā uz A7 iosejas ir notikuši daudzi satiksmes negadījumi, vairāki no tiem ar letālām sekām gājējiem (pēdējais š. g. novembrī). Gadījumā, ja priekšlikums netiek ņemts vērā, lūdzam BIEDRĪBAI sniegt pamatotu izvērtējumu un salīdzinājumu ar pārējām vietām, kur paredzēti šādi risinājumi, kas pamato to prioritāti pār Mellupiem.</p>	ņemts vērā	UZDEVUMS (U) 3.1.1. Nodrošināt pašvaldības autoceļu un ielu infrastruktūras atjaunošanu un kvalitātes uzlabošanu, 6. punkts izvērtējams 2. redakcijas izstrādes laikā.	ATT



## Pārskats par sabiedrības līdzdalības pasākumiem

14.5.	<p>5. Investīciju plānā vienīgā vieta, kur minēta konkrēta teritorija Mežiniekos, ir Mlsas tilta rekonstrukcija. Publiskajā apspriedē tika skaidrots, ka tas ir gājēju tilts pie novada robežas ar Olaini, kas nav minēts starp būtiskākajām Mežinieku apkaimes iedzīvotāju vajadzībām. (vajadzības noskaidrotas 2021.gada jūlijā, augustā biedrības veiktajā sociālajā aptaujā, apkaimes iedzīvotāju kopsapulcēs š.g. 27.augustā un 26.novembrī, kā arī individuālās sarunās). Vēlāk gan tika pašvaldībā skaidrots, ka tas ir tilts pie Mežapinčiem, kam nepieciešama rekonstrukcija drošības apsvērumu dēļ, līdz ar to par finansu ieguldījuma lietderību mums kā iedzīvotājiem būs grūti spriest, taču vēlamies informēt, ka Mežinieku kopienai ir izstrādāts apkaimes stratēģiskais attīstības plāns, kuram ir pievienota arī nepieciešamā labiekārtojuma un infrastruktūras tabula (sk. pielikumā). Saskaņā ar to Mežinieku apkaimē primāri ir nepieciešama multifunkcionāla aktīvā atpūtas laukuma ierīkošana, Mellupos nepieciešams ātruma ierobežojums, lampa un gājēju pāreja. Laukuma izveidē apkaimes iedzīvotāji ir gatavi brīvprātīgi piedalīties. Kamēr kopienai nav izveidota sava pulcēšanās vieta, laukums ar soliem un lapeni daļēji varētu segt arī apkaimē iztrūkstošās iespējas iedzīvotājiem socializēties, apmainīties ar viedokļiem, sadarboties, kas ir ļoti būtisks faktors pilsoniskas sabiedrības veidošanā. Lūdzam ņemt vērā šāda veida objektu pievienoto vērtību lauku apvidos un Mežinieku kopienas prioritātes (sk. klāt pievienoto tabulu), veicot pašvaldības plānojumā dokumentu koriģēšanu.</p>	ņemts vērā	Mežinieku kopienas izstrādātais apkaimes stratēģiskais attīstības plāns izvērtējams 2.redakcijas izstrādes laikā.	ATT
14.6.	<p>6. Zem rīcības virziena 2.2. "Kultūras, sporta un rekreācijas tīkla savstarpēji papildinoša attīstīšana, veidojot to ērti pieejamu... un funkcionāli atbilstošu iedzīvotājiem" neatrodam nevienu uzdevumu, rīcību, kas liktu vispusīgi izvērtēt šī tīkla optimālo pārklājumu, piem. nosakot maksimāli pieļaujamo attālumu jeb pavadīto laiku ceļā līdz kādam no infrastruktūras objektiem. Optimālā pārklājuma veidošanā vēl, lai nākotnes investīcijas padarītu efektīvākas, būtu ņemamas vērā vietējo iedzīvotāju vēlmes pēc noteiktā objekta veida (kultūras, aktīvās atpūtas vai rekreācijas) un gatavība iesaistīties tā veidošanā. Tieši ar šo mehānismu būtu iespēja efektīvi veidot tīklojumu un atgriezt dzīvību arī lauku apvidos.</p>	ņemts vērā	2.2.RĪCĪBU VIRZIENS (RV): Kultūras, sporta un rekreācijas objektu tīkla savstarpēji papildinoša attīstīšana, veidojot to ērti pieejamu un funkcionāli atbilstošu novada iedzīvotāju un viesu vajadzībām- detalizētāk priekšlikumi izvērtējami Labiekārtošanas plānā (paredzēta aktualizācija), Stratēģijā precizējamas plānošanas telpu attīstības vadlīnijās 2. redakcijas izstrādes laikā.	IKS



## Pārskats par sabiedrības līdzdalības pasākumiem

		<p>Kaut arī "ĶEKAVAS NOVADA Attīstības programma 2021.-2027. gadam" Rīcību plāna dokuments satur 3.2.RĪCĪBU VIRZIENU (RV): Ūdenssaimniecības pakalpojumu sakārtošana atbilstoši mūsdienu prasībām un apdzīvotās vietas raksturam, un ir paredzēts realizēt UZDEVUMU (U) 3.2.1. Atjaunot un paplašināt ūdensvadu un kanalizācijas tīklu sistēmas novada apdzīvotajās vietās, lūdzu pašvaldību konkrēti definēt, kādās ielās/lelu posmos ir paredzēt veikt šādas aktivitātes (p.1.):Izstrādāti un realizēti ūdenssaimniecības projekti vidēji lielās novada apdzīvotās vietās, t.sk. izbūvēta Centrālās kanalizācijas vietējais tīkls Aleju ciema apbūvētajā daļā maģistrālā kanalizācijas spiedvada zonā. Papildus tam pievērsu pašvaldības uzmanību, ka Titurgas ielas ŪKT projekts ir izstrādāts un tas nozīmē, ka projekta realizācija, t.sk. būvatļaujas aktualizēšana ir iespējamā jau 2022. gadā (nevis 2023.gadā, kā tas ir norādīts Investīciju plānā 2022-2024.g.). Gadījumā, ja citām aktivitātēm projekts nav izstrādāts, būtu loģiski uzsākt to aktivitāšu realizēšanu, kam jau ir projekts, attiecīgi paralēli veicot nepieciešamās projekta dokumentācijas izstrādi.</p> <p>2.Titurgas ielas rekonstrukcija Titurgā, Baložos Piedāvāju apvienot Titurgas ielas ŪKT projekta realizāciju kopā ar ielas pamātfunkciju atjaunošanu/modernizēšanu: a. ielas apgaismojuma izveide b.ielas cietā seguma izveide</p>	ņemts vērā	Minētie priekšlikumi ir izskatāmi 2. redakcijas izstrādes laikā, atbilstoši budžeta iespējām un ES finansējumam.	ATT/IP
15 D.R.P.	15.1.	<p>Atbilstoši Ķekavas novada publicētajai informācijai par "Ķekavas novada Ilgtspējīgas attīstības stratēģijas līdz 2030.gadam aktualizācijas projekta un Ķekavas novada Attīstības programmas 2021. – 2027.gadam projekta un Stratēģiskās ietekmes uz vidi novērtējuma Vides pārskata projekta publisko apspriešanu", lūdzu pieņemt un izskatīt šādus lūgumus un komentārus par apspriešanās ietvertajiem dokumentiem:</p>	ņemts vērā	Minētie priekšlikumi ir izskatāmi 2. redakcijas izstrādes laikā, atbilstoši budžeta iespējām un ES finansējumam.	ATT
		<p>1. Investīciju plāns 1.1. Paredzēt Investīciju plānā Baložu baseina projekta aktualizēšanu 2022.gadā un finansējumu tā realizācijai vēlākais 2024.gadā, izskatīt kā iespēju publiskās partnerības modeli;</p>	ņemts vērā	Projektu īstenošana tiks turpināta atbilstoši budžeta iespējām tsk. sporta, kultūras un rekreācijas objektu attīstība. Vienlaikus informējam ka Baložu pilsētā notiek vidusskolas	ATT/IP



15.2.	1.2. Paredzēt Investīciju plānā būtiski lielāku finansējumu Baložu Mežaparka izveidei (tajā iekļaujot arī sporta/rekreācijas infrastruktūru);	ņemts vērā	Minētie priekšlikumi ir izskatāmi 2. redakcijas izstrādes laikā, atbilstoši budžeta iespējām un ES finansējumam.	ATT
15.3.	1.3. Fiksēt Stratēģijā apņemšanos nodrošināt sporta interešu sekcijas (piemēram, basketbols, orientēšanās, futbols, vieglatlētikai) attīstībai tieši Baložos, bez nepieciešamības braukt uz Ķekavu/Baldoni.	ņemts vērā	Minētie priekšlikumi ir izskatāmi 2. redakcijas izstrādes laikā, atbilstoši budžeta iespējām un ES finansējumam.	IKS
15.4.	1.4. Paredzēt Investīciju plānā finansējumu Lapenieku un Ezera ielas, kā arī Titurgas ielas (no krustojuma ar Uzvaras prospektu līdz pašam ezeram) labiekārtošanai (gājēju un velo infrastruktūra, paceltie krustojumi, apgaismojums) – projektēšanai 2023.gadā, realizācijai 2023/2024.gadā)	ņemts vērā	Minētie priekšlikumi ir izskatāmi 2. redakcijas izstrādes laikā, atbilstoši budžeta iespējām un ES finansējumam.	ATT/IP
15.5.	<b>2. Satiksmes drošība</b> Stratēģijā tiks noteikti apņemšanos noteikt gājēju un velo priekšrocību pret automašīnām un šī principa obligātu ieviešanu, plānojot un apstiprinot jaunveidojamas ielas/brauktuves, kā arī rekonstruējot esošās, it sevišķi pie dzīvojamajām zonām.	ņemts vērā	Daļēji tiek realizēti pie infrastruktūras projektiem blīvi apdzīvotās vietās. Priekšlikums ir izskatāms 2. redakcijas izstrādes laikā, kā arī Mobilitātes plāna ietvaros.	ATT/IP
15.6.	<b>3. Velo un sabiedriskā transporta infrastruktūra</b> Velo un sabiedriskā tīkla infrastruktūrai Urbānajā telpā lūdz: 3.1. paredzēt tiešu un praktisku savienojumu ar Rīgas velo ceļiem/maģistrālēm, piemēram, no Baložiem uz Ziepniekalna velo ceļu;	ņemts vērā	Velo savienojums ar Rīgu ir iekļauts Rīgas plānošanas reģiona attīstības dokumentos, atbilstoši kuram tiek izstrādāta Ķekavas novada Stratēģija. Savienojums no Baložiem uz Ziepniekalna skatāms Mobilitātes plāna un/vai Labiekārtojuma plānā.	ATT/IP
15.7.	3.2. Nodrošināt tiešus sabiedriskā transporta maršrutus uz Novada būtiskajiem punktiem (RailBaltic stacija, Baldone/Baldones slēpošanas trase, Ķekava, Baloži) bez nepieciešamības veikt pārsēšanās;	ņemts vērā	Minētie priekšlikumi izskatāmi Mobilitātes plāna ietvaros.	ATT/IP
	3.3. Nodrošināt sabiedriskā transporta maršrutus uz Rīgas apkaimēm (Lidosta, t/c Alfa, t/c Spice, t/c Sāga virzieni), kas sniegtu iespējas nokļūt Rīgas apkaimēs bez liekas Rīga centra šķērsošanas.	ņemts vērā	Maršruta attīstība un iespējamie savienojumi izvērtējami Rīgas plānošanas reģiona līmenī sadarbībā ar vietējām pašvaldībām un risināmi Mobilitātes plāna izstrādes procesā.	ATT/IP
	<b>4. Satiksmes infrastruktūra</b>			



	<p>15.8. Novada mērķis ir noteikts būt par .."mūsdienīgu, mājsaimniecību un uzņēmējdarbības vajadzībām atbilstoši infrastruktūru (VTP3 - Ķekavas novada Attīstības programma 2021-2027. gadam. Stratēģiskā daļa)", taču pašlaik Novadā ir vairākas vietas, kur iedzīvotāji, nepārdomātu vēsturisko zemes ierīcības/detālpārplānojum rezultātā saviem īpašumiem nevar piekļūt pa pašvaldības vai valsts ceļu infrastruktūru. Tā, piemēram, Lapenieku ciems, kurā dzīvo vairāk nekā 500 iedzīvotāju, taču piekļuve pašvaldības autoceļam/ielu tīklam ir tikai caur privātpašumā esošām ielām, kas jau ir radījuši vairākus konfliktus. Lūdzu investīciju plānā un stratēģijas dokumentā Novada apņemšanos atrisināt šo problēmu līdz 2025.gadam</p>	<p>ņemts vērā</p>	<p>Jautājums risināts Ķekavas apvedceļa būvprojekta ietvaros. Potenciālās pieslēguma vietas pie Ķekavas apvedceļa risināts izstrādes procesā esošajā Teritorijas plānojumā.</p>	<p>ATT/IP</p>
	<p><b>5. Centralizētā ūdensapgāde</b></p> <p>15.9. Dokumenta "Ķekavas novada ilgtspējīgās attīstības stratēģija" 23.lpp ir norādīti vietējās nozīmes apkaime, tai skaitā Lapenieki un ir norādīts, ka tiem tiek nodrošināta vienota komunālā saimniecība, kā arī dokumentā "Ķekavas novada ilgtspējīgās attīstības stratēģija līdz 2030. gadam, 2021. gada aktualizācija" ir norādīts, ka <b>Urbānajā telpā ir "visā teritorijā nodrošināts un pilnveidots centralizētās ūdens apgādes un centralizēts sadzīves notekūdeņu (kanalizācijas) tīkls un apsaimniekošana". Taču faktiskā situācija ir citāda, vismaz Lapenieku ciemā.Tamdēļ lūdzu investīciju plānā paredzēt Lapeniekos ierīkot centralizētu ūdensapgādi līdz 2025.gadam, kas tādejādi jautu pieteikties un izmantot arī Eiropas projektu finansējumu un nodrošinātu atbilstību Novada stratēģijai.</b></p>	<p>ņemts vērā</p>	<p>Minētais priekšlikums ir izskatāms atbilstoši budžeta iespējām un ES finansējumam.</p>	<p>ATT/IP</p>
<p>16 E. K.</p>	<p>16.1. Par Ķekavas novada Stratēģijas, Programmas un Vides pārskata projektu Izskatot Ķekavas novada Stratēģijas, Programmas un Vides pārskata projekta sadaļas, izsaku savus priekšlikumus /papildinājumus: 1.Investīciju plāna sadaļā "Satiksmes infrastruktūras – ielu un ceļu attīstība"paredzēt Pļavniekkalna ielas (Katlakalna) asfaltbetona seguma atjaunošanas darbus, iekļaujot izmaksas 2024.gadā un paredzot darbu veikšanu Publiskās un privātās partnerības (PPP) projekta ietvaros.</p>	<p>ņemts vērā</p>	<p>Minētie priekšlikumi ir izskatāmi 2. redakcijas izstrādes laikā, atbilstoši budžeta iespējām un ES finansējumam.</p>	<p>ATT/IP</p>





## Pārskats par sabiedrības līdzdalības pasākumiem

	16.2.	2. Papildināt Investīcijas plāna 28.rindu: Ceļu tīkla uzlabojumi novada attīstības veicināšanai VTP3/RV3-7. 25., 26. Uzklāts asfalta segums novada teritorijas ceļu tīklam, iekšpagalmiem un stāvlaukumiem ne mazāk kā 17000 m <sup>2</sup> apjomā, t.sk. Baldones pilsētā un pagastā, "veikt pašvaldībai piederošo ceļu infrastruktūras uzlabošanu kooperatīvā "Ziedonis", Baldones pilsētā, Kažoku ciemā, Dzērumos, Vārpās, Odūkalnā, Pulķarnē	ņemts vērā	Minētie priekšlikumi ir izskatāmi 2. redakcijas izstrādes laikā, atbilstoši budžeta iespējām un ES finansējumam.	ATT/IP
	16.3.	3. Papildināt Investīciju plāna 29. rindu: "Apgaismojuma un gājēju ceļiņa izbūve Dzērumu ceļam no Dzērumiem līdz A7, kopgarums 2,8 km.	ņemts vērā	Minētie priekšlikumi ir izskatāmi 2. redakcijas izstrādes laikā, atbilstoši budžeta iespējām un ES finansējumam.	ATT/IP
	16.4.	4. Iespējams, ka tā ir redakcionāla kļūda, bet papildināt tekstu Investīciju plānā 2020.-2024. sadaļā "Satiksmes infrastruktūras – ielu un ceļu attīstība" 22.rindā: "Sporta ielas posma asfaltēšana un ietves izbūve no Magoņu ielas līdz Asteru ielai un tālāk līdz Kazeņu ielai." Darbus paveikt un investīcijas piešķirt būtu vēlams ne vēlāk kā līdz 2023.gadam.	ņemts vērā	Būvprojekts ir izstrādes stadijā, tiek meklēts risinājums ielas posma būvprojekta saskaņošanai ar skartajiem zemju īpašniekiem. Pēc būvprojekta saskaņošanas, atbilstoši budžeta iespējām, tiks uzsākta ielas posma pārbūve.	ATT/IP
17 V.G.	17.1.	Izpētīt Ilgtspējības Attīstības Stratēģijas plānu līdz 2030.gadam, kurš ir publicēts Ķekavas pašvaldības interneta resursu vietnē – <a href="http://www.kekava.lv">www.kekava.lv</a> esmu secinājusi, ka Stratēģijā ir iekļauts – 2.3.1. Saglabāt un attīstīt Ķekavas novada sociālo un veselības aprūpes pakalpojumu infrastruktūru un materiāli tehnisko aprīkojumu.	ņemts vērā	Daļai no uzskaitītajā aktivitātēm paredzamais finansējums ir zem 50 000 EUR, tādejādi tas netiek atspoguļots Investīciju plānā. Priekšlikumi ir izskatāmi 2. redakcijas izstrādes laikā, atbilstoši budžeta iespējām un ES finansējumam.	SOC/ATT
		2.3.2. Pilnveidot sociālā darba un veselības aprūpes organizēšanu Ķekavas novadā.			
		2.3.3. Turpināt attīstīt sadarbību ar citām pašvaldībām, institūcijām un NVO sektoru sociālo un medicīnas pakalpojumu nodrošināšanā.			
		Noteiktais RĪCĪBU VIRZIENS (RV): Sociālo un veselības aprūpes pakalpojumu un to pieejamības pilnveidošana, panākot to labāku atbilstību iedzīvotāju vecumstrukturāi un mūsdienu prasībām dažādām aprūpes formām uzskaitīts ir šāds:			
		1. Sociālo un veselības pakalpojumu infrastruktūras kvalitātes un pieejamības uzlabošana - A.Izvērtēta iespēja jauna sociālās aprūpes centra izbūvei Baldonē; Finansējums paredzēts.			
		Atjaunotas/renovētas telpas aprūpes centrā Gaismas ielā 19k-8 sociāla aprūpes centra paplašināšanai, 4., 5.stāvs; - Finansējums paredzēts tikai 5.stāvam.			



18 Dzīvā pļava	18.1.	ierosinu to saglabāt kā ainavisku un kultūrvēsturisku vērtību, neizvēršot rūpniecisku objektu būvniecību arī gar šoseju A7, jo, braucot ar automašīnu ir patīkami vērot šo viensētu ainavu, kur katrai mājai ir savs vēsturisks stāsts	nemts vērā	Rīcību plānā ir iekļauts UZDEVUMS (U) 1.1.1. Izstrādāt dabas vides izmantošanas programmas resursu aizsardzībai, efektīvai un ilgtspējīgai izmantošanai. Priekšlikumi ir izskatāmi 2. redakcijas izstrādes laikā, atbilstoši budžeta iespējām.	ATT
	18.2.	ierosinu apzināt Ķekavas novadā potenciālās teritorijas, kurās varētu atjaunot dabiskos zālājus, informēt un izglītot iedzīvotājus par dabas daudzveidības saglabāšanas nozīmi un dabisko zālāju lomu procesā. Jāpiezīmē, ka teritorijā ap Jenčiem ir ievērojams skaits Eiropas nozīmes mežu biotopu un tas būtu tikai loģiski, ja šīm teritorijām blakus būtu arī īpaši vērtīgie zālāji.	nemts vērā	Rīcību plānā ir iekļauts UZDEVUMS (U) 1.1.3. Veicināt un popularizēt ilgtspējīgas lauksaimniecības attīstību novadā. Priekšlikumi ir izskatāmi 2. redakcijas izstrādes laikā, atbilstoši budžeta iespējām.	ATT
	18.3.	Tāpat ierosinu apzināt problēmas meliorācijas sistēmu uzturēšanā.	nemts vērā	Rīcību plānā ir iekļauts UZDEVUMS (U) 1.1.5. Samazināt plūdu draudu risku, nodrošinot meliorācijas sistēmu atbilstošu ekspluatāciju un efektīvu plānošanas prasību ievērošanu. Priekšlikumi ir izskatāmi 2. redakcijas izstrādes laikā, atbilstoši budžeta iespējām un īpašuma tiesībām.	IP
19 G. P.	19.1.	1.1. Novada Stratēģijā fiksēt un noteikt pamatprincipus pēc kā Novadā tiek lemts par investīcijām. Kā vienu no primārajiem aspektiem tajā paredzēt attiecīgas apkaimes jeb "Telpas" iedzīvotāju proporciju Novadā un paredzēt pasākumus, kā primāri uzlabot sporta/interesu izglītības/infrastruktūras pieejamību tajās apkaimēs (Telpās), kur tas Novadā pašlaik ir disproporcionāli zems.	nemts vērā	RP ir paredzēts 2.2. RĪCĪBU VIRZIENS (RV): Kultūras, sporta un rekreācijas objektu tīkla savstarpēji papildinoša attīstīšana, veidojot to ērti pieejamu un funkcionāli atbilstošu novada iedzīvotāju un viesu vajadzībām. UZDEVUMS (U) 2.2.1. Saglabāt un attīstīt Ķekavas novada kultūras un sporta infrastruktūru; Priekšlikums tiks izvērtēts 2. redakcijas izstrādes laikā.	IKS
	19.2.	1.2. Paredzēt Investīciju plānā Baložu baseina projekta aktualizēšanu 2022.gadā vai vismaz 2023.gadā un finansējumu tā izveidei 2024.-2025.gadā. Ņemot vērā tā tuvumu Rīgai, pie kvalitatīva un standartiem atbilstoša projekta, vis ticamāk būtu iespējams arī būtiski nosegt tā darbības izmaksas ar ne-novada apmeklētājiem.	nemts vērā	Projektu īstenošana tiks turpināta atbilstoši budžeta iespējām t.sk. sporta, kultūras un rekreācijas objektu attīstība. Vienlaikus informējam ka Baložu pilsētā notiek vidusskolas pārbūve, rezultātā tiks uzbūvēts sporta laukums, kuru varēs izmantot sporta, kultūras un rekreācijas vajadzībām.	IKS



19.3.	1.3. Paredzēt resursus Baložu skolas profesionālās kapacitātes stiprināšanai, jo kā redzams no šīs stratēģijas dokumenta, šīs skolas rādītāji varētu būt būtiski labāki. Tā, piemēram, pašvaldība varētu apņemt nodrošināt papildus fiksētās darba samaksas piemaksas, lai motivētu augsti kvalificētu pedagogu piesaisti.	ņemts vērā	Rīcību plāna UZDEVUMS (U) 2.1.1. Sakārtot izglītības sistēmu, nodrošinot izglītības pieejamību un kvalitāti. Priekšlikums tiks izvērtēts 2.redakcijas izstrādes laikā.	IKS
19.4.	stratēģijā skaidri noteikt satiksmes dalībnieku prioritāšu secību novadā (gājēji, velo, sabiedriskais transports un privātais transports) un atbilstoši tam izstrādāt un paredzēt principus, kas Novadā jāņem vērā gan rekonstruējot/remontējot jau esošos ceļus, gan apstiprinot jaunu ceļu/ielu projektus.	ņemts vērā	Mobilitātes principi tiks precizēti un detalizēti. Priekšlikums tiks izvērtēts 2.redakcijas izstrādes laikā un iekļauts Mobilitātes plāna risinājumos.	ATT
19.5.	iekļaut šos augstāk minētos mērķus Urbānajai telpai: • kvalitatīvs velo savienojums ar Rīgas velo ceļiem, kas ļautu arī ērti un praktiski izmantot velo nokļūšanai uz darba vietām Rīgā. Piemēram, paredzot un izveidojot velo ceļu no Baložiem (Skolas iela virzienā uz Ozolciema ielu) vai Titurgas (Zālītes-Airītes-Mālu ielu) uz Rīgas Ziepniekkalna mikrorajonu (jauno Rīgas velo ceļu Centrs-Ziepniekkalns) nevis kā tas faktiski ir pašlaik - likumiem un apkārtceļiem uz Dienvidu tilta viaduktu, tad likumu likumiem pa Bauskas ielu un Mūkusalas ielu.	ņemts vērā	Velo savienojums ar Rīgu ir iekļauts Rīgas plānošanas reģiona attīstības dokumentos, atbilstoši kuram tiek izstrādāta Ķekavas novada Stratēģija. Savienojumi starp Baložiem - Ziepniekalnu(Rīgas pilsētu) skatāms Mobilitātes plāna un/vai Labiekārtojuma plānā.	ATT
19.6.	ar Rīgu integrēta sabiedriskā transporta sistēma ne tikai uz Rīgas centru, gan citām apkaimēm un interešu izglītības/sporta infrastruktūras objektiem. Piemēram, maršruti pa Dienvidu tiltu uz Teikas/tc Alfa/Juglas virzienu, kas ļautu ātri nokļūt Rīgas Juglas/Teikas pusē, neizmantojot Rīgas centru un Baloži-Medemciems-A8-Imanta, kas ļautu nokļūt Imantas/SPICES/Lidostas apkaimē.	ņemts vērā	Maršruta attīstība un iespējamie savienojumi izvērtējami Rīgas plānošanas reģiona līmenī sadarbībā ar vietējām pašvaldībām un risināmi Mobilitātes plāna izstrādes procesā.	ATT
19.7.	Nodrošināt iespēju ar sabiedrisko transportu no Baložiem arī faktiski nokļūt Ķekavas centrā vai uz Baldones slēpošanas infrastruktūru, un Ķekavas RailBaltica staciju bez nepieciešamības katrā virzienā veikt pārsēšanās starp maršrutiem un gaidīt nākamos autobusus.	ņemts vērā	Minētie priekšlikumi izskatāmi Mobilitātes plāna ietvaros. Priekšlikums tiks izvērtēts 2.redakcijas izstrādes laikā.	ATT
19.8.	Sabiedriskā transporta tīklā, ne tikai ņemt vērā vēsturiskos datus, bet arī faktisko un plānoto apbūvi un iedzīvotāju izvietojumu. Tā, piemēram, nodrošināt sabiedriskā transporta maršrutu no Baložiem pa Purva-Saulgriežu-Labrenča-Miglas-Ezera-Lapenieku-Lakstīgalu ielām uz Rīgas/Ķekavas virzieniem.	ņemts vērā	Maršruta attīstība un iespējamie savienojumi izvērtējami Rīgas plānošanas reģiona līmenī sadarbībā ar vietējām pašvaldībām un risināmi Mobilitātes plāna izstrādes procesā.	ATT



Deinstitutionalizācijas infrastruktūras uzlabošanas projekts,  
"Sabiedrībā balstītu sociālo pakalpojumu infrastruktūras izveide un  
attīstība Ķekavas novada pašvaldībā, Gaismas ielā 19, k.8, Ķekavā,  
5.stāva daļas pārbūve - Veikta telpu pārbūve ar pielāgošanu ēkas  
Gaismas ielā 19, k.8, 5.stāva daļā

1. Ķekavas ambulances pārbūve ar paplašināšanu - Paplašināta  
Ķekavas ambulance ar liftu, siltināta ēka;
2. Ārstniecības prasībām atbilstoši telpu izveide Ķekavas novadā -  
Izveidots veselības punkts ar ārsta prakses vietu Ķekavas novadā,  
t.sk.Zaļā iela 5 Baložos ;
3. Jauna ģimeniskai videi pietuvināta sociālās aprūpes centra  
senioriem izbūve Ķekavas novadā - Izveidots senioru aprūpes  
centrs Ķekavas novadā;
- 4.Ēkas Mežvidu ielā 17, Baldonē, pārbūve pašvaldības sociālo  
funkciju veikšanai. - Izveidots multifunkcionāls sociālo pakalpojumu  
centrs Baldonē.

Ņemot vērā uzskaitīto ir saprotams, ka Ilgtspējīgas Attīstības  
stratēģijā līdz 2030.gadam ļoti daudzi stratēģijas punkti un izrietošā  
rīcība ir uzrakstīta bez finansiāla seguma, kas attiecīgi ir saprotams,  
ka atbilstošās stratēģiski svarīgās pozīcijas netiks pildītas. Šāda  
rīcība rezultēsies turpmākā veselības aprūpes un sociālo aprūpes  
pakalpojumu stagnēšanā, veidojot nepievilcīgu tēlu Ķekavas  
novadam kopumā. Ņemot vērā minēto, Ķekavas novads nespēs  
pilnvērtīgi un mūsdienīgi pildīt savus pienākumus, kas noteikti  
likumā par Pašvaldībām, t.i. veselības un sociālo pakalpojumu  
pieejamību novada robežās, kas var veicināt turpmāku iedzīvotāju  
aizplūšanu uz citiem novadiem vai arī deklarācijas maiņu, lai  
saņemtu lielāku pakalpojumu klāstu citos novados. Šāda  
nekoordinēta un netālrēdzīga rīcība var radīt ilgtspējības draudus  
Ķekavas novadam.

**Pamatojoties uz minēto, aicinu, nekavējoties pārskatīt  
finansējuma pozīcijas atbilstoši noteiktajai rīcībai, pretējā  
gadījumā stratēģija netiks izpildīta.**



B. Labiekārtotas telpas Baldones Dienas centrā senioriem un cilvēkiem ar īpašām vajadzībām; - nav paredzēts finansējums

legādāts tehniskais aprīkojums sociālo un veselības pakalpojumu, sociālās palīdzības sniegšanai. - nav paredzēts finansējums

3. Sociālo pakalpojumu un veselības aprūpes kvalitātes un pieejamības uzlabošana un dažādošana Ķekavas novada teritorijā-

A. Izstrādāti jauni noteikumi Sociālo pakalpojumu un veselības aprūpes kvalitātes un pieejamības uzlabošana un dažādošana Ķekavas novada teritorijā - nav saprotama rīcības rezultējošā daļa, nenosaka neko

Uzbūvēts jauns ģimeniskai videi pietuvināts sociālās aprūpes centrs Ķekavas novadā. – finansējums ir paredzēts

Atjaunota/renovēta ēka Mežvidu ielā 17, Baldonē, pašvaldības sociālo funkciju veikšanai. – saplūst ar punktu B un nav atsevišķa

4. Jaunu un alternatīvu pakalpojumu ieviešana- A. Sagatavoti jauni projekti sociālo un medicīnas pakalpojumu ieviešanai. – neizmērāma rīcība, tā ir ideja

5. Kvalificēta darbaspēka nodrošinājums sociālā un veselības aprūpes darba uzlabošanai – A. Noorganizēti apmācību kursi speciālistiem kvalifikācijas celšanai. – nav paredzēts finansējums, nav saprotams, kā tas piesaistīs jaunus speciālistus. Šādi pasākumi ir obligāti esošajiem darbiniekiem un jāparedz kā ikgadējs regulārs pasākums, kas ir obligāts darba devēja pienākums un neattiecas uz attīstības stratēģiju.

6. Institūciju un NVO sektora iesaiste sociālo un veselības aprūpes pakalpojumu attīstībai – A. Noslēgti sadarbības līgumi (pašvaldība-NVA) par novada atbalsta grupu iedzīvotāju nodarbinātību; Izvērtēti un apzināti sabiedriskajām organizācijām nododamie sociālie pakalpojumi un izstrādāts rīcības modelis – noslēdzot sadarbības līgumus nevar nomērīt rīcību, kas rezultēsies ar šo līgumu noslēgšanu – kādā veidā šo līgumu noslēgšanas fakts palīdzēs attīstīt sociālo un veselības aprūpes pakalpojumus novadā?

Prasībām atbilstošas veselības un sociālo pakalpojumu infrastruktūras nodrošināšana

Paredzētais finansējums investīciju plānā, atbilstoši Rīcību



Paplašināta ambulance Ķekavā; - paredzēts finansējums liftam un siltinājumam, bet nav paredzēts finansējums paplašināšanai, kas rezultēsies ar ierobežotu telpu apjomu.

Izveidots ģimenes centrs Ķekavā atbalstam vecākiem (medicīniskie pakalpojumi, fizioterapija, izglītības iespējas, kursi jauniešiem vecākiem u.c.); - paredzēts finansējums centra izveidei senioriem, nevis vecākiem atbalstam. Vecāku centrs finansējuma plānošanā pēkšņi ir pārtapis par centru senioriem.

B. Izveidota mobilās aprūpes vienība personu aprūpei mājās Baldones teritorijā; - finansējums nav paredzēts, kā rezultātā veselības aprūpes pakalpojumu pieejamība Baldonē ir apdraudēta.

C. Izveidota mobilā brigāde kopā ar primārās veselības aprūpes pakalpojumiem Ķekavas teritorijā; - finansējums nav paredzēts, kā rezultātā veselības aprūpes pakalpojumu pieejamība ir apdraudēta.

D. Nodrošinātas telpas ārstu prakses atvēršanai Daugmalē un Baldonē; - finansējums tam nav paredzēts.

Izveidots un uzturēts krīzes dzīvoklis (2 istabu) un krīzes istabas vardarbībā cietušām personām; - finansējums nav paredzēts

Izveidota sociālā māja Mellupos ar paplašinātu pakalpojumu loku – bibliotēka, pašvaldības speciālists utt.; - nav paredzēts finansējums

Medicīnas punktu telpu un sociālā dienesta telpu pielāgošana personām ar kustību traucējumiem; - paredzēta lifta izbūve Ķekavas ambulancē, tomēr par pārējiem objektiem nav paredzēts finansējums. Ķekavas novadā ir apdraudēta cilvēku ar kustību traucējumiem integritāte sabiedrībā, saskaņā ar ANO konvenciju par personu ar invaliditāti tiesībām, kas Ķekavas novadu padara nepievilcīgu arī tūrismam.

2. Sociālo un veselības pakalpojumu materiāli tehniskā nodrošinājuma saglabāšana un atjaunošana pakalpojumu kvalitātes un pieejamības uzlabošanai – A. Iegādāts un uzstādīts pakalpojuma „Drošības poga” aprīkojums, - nav paredzēts finansējums



19.9.	Paredzēt, ka Novads apņemas noteikt zonas (piemēram, pieņemtālais mežs starp Baložiem un Krustkalniem) kur nav pieļaujama šāda motorizēta transporta izmantošana ārpus ielām un kur prioritāte ir iedzīvotāju rekreācija un dabas pamatnes saglabāšana. Savukārt, lai aizstāvētu arī novada motorizēto transporta līdzekļu intereses, Novads varētu paredzēt atbilstošu maršrutu izveidi nomalākās vietās (līdzīgi kā tas ir Garkalnes novadā pie trases 333), kas nekonfliktētu ar novada iedzīvotāju interesēm.	ņemts vērā	Ir paredzētas Mežaparka statuss noteikšana mežam daļai starp Baložiem un Krustkalniem, sadarbībā ar meža īpašniekiem. Mežaparka apsaimniekošanas, izmantošanas un aizsardzības noteikumi regulēs attiecīgās darbības teritorijā.	ATT
19.10.	Titurgas ezerā regulāri parādās kanalizācijas piesārņojums un, spriežot pēc publiskajā telpā esošās informācijas, tā avots varētu būt Buru (Baloži) apkaime. Lūdzu ņemt vērā šo problēmu un dokumentos fiksēt ko tieši un kad Novads darīs, lai līdz 2023. gadam novērstu šādu piesārņojumu turpmāku atkārtošanos (piemēram, apsekos patvaļīgi aizbērtos/nekoptos novad grāvjus, vērsīsies pret saimniecībām ar uzkrājošo kanalizāciju (kuras nespēj uzrādīt aktus par adekvātu un atbilstošu iztukšošanu) vai kādi citus risinājumus).	ņemts vērā	IAS un AP ir devuši ievirzi ūdenssaimniecības projektu attīstībai. Realizēšana būs pieejama kad zināms ES līdzfinansējums un nosacījumi projekta realizēšanai. Rīcību plāna UZDEVUMS (U) 3.2.1. Atjaunot un paplašināt ūdensvadu un kanalizācijas tīklu sistēmas novada apdzīvotajās vietās, 2. Ūdens un notekūdeņu patēriņa kontroles nodrošināšana efektīvākai resursu izlietošanai.	ATT
19.11.	6.1. Novada stratēģijā paredzēt apņemšanos atrisināt šo Izaicinājumu līdz 2027. gadam, ka novadā pilsētu un ciemu teritorijās ielu tīkls ir pašvaldības īpašumā vai valdījumā. Piemēram, sākotnēji detalizēti apzinot šādas teritorijas (īpašumus) un ikgadējos Novada budžetos paredzēt cilvēk un finanšu līdzekļus, lai sistemātiski veiktu šo teritoriju pārņemšanu (piemēram, veikt īpašnieku aptauju par brīvprātīgu nodošanu pašvaldībai vai piespiedu atpirkšanu/maiņu, nepieciešamos mērniecības darbi, tīgumslēgšanas utml). Kā viens no negatīvajiem piemēriem ir Novada pieļautā situācija Lapenieku ciemā, kurā dzīvo vairāk nekā 500 iedzīvotāju, taču piekļuve pašvaldības autoceļam/ielu tīklam ir tikai caur privātīpašumā esošām ielām, kas vēsturiski jau ir radījusi vairākus konfliktus. Lūdzu stratēģijā fiksēt apņemšanos Lapenieku apkaimē šo problēmu sākt risināt 2022. gadā un pabeigt līdz 2025. gadam.	ņemts vērā	Novada pilsētu un ciemu teritorijās ielu/ceļu tīkla pārņemšana pašvaldības īpašumā vai valdījumā tiek risināta pastāvīgi, atbilstoši budžeta iespējām. Katrā konkrētā gadījumā ir veicamas pārrunas ar ceļu uzturētāju par jauna pieslēguma veidošanu. Apvedceļa būvprojekta ietvaros pieslēgumi esošajam ceļu tīklam ir paredzēti, tajā skaitā arī Lapeniekos. Jautājums par prioritāri atsavināmām maģistrālajām ielām un vietējās nozīmes ielām/ceļiem un to publicēšanu risināms 2. redakcijas izstrādes laikā.	ATT



- nodrošināt iedzīvotājiem informāciju par pašvaldības un nevalstisko organizāciju sniegtajiem pakalpojumiem ikvienā nozarē, tai skaitā tiem pakalpojumiem, kurus organizācijas sniedz iedzīvotājiem bez pašvaldības finansiāla atbalsta;

- ieviest praksi, ka pirms lēmumu pieņemšanas pašvaldībā, tiek uzlikts pienākums konsultēt nevalstiskās organizācijas konkrētajā jomā. Tādējādi ir nepieciešams izveidot un ieviest apmācību programmu, kas palielina pašvaldības deputātu un darbinieku izpratni nozīmi par sadarbību ar nevalstiskajām organizācijām dažādu novadam nozīmīgu jautājumu risināšanā un sadarbības īstenošanas veidiem un mehānismiem;

- izveidot vienotu Ķekavas novada nevalstisko organizāciju datu bāzi, nodrošinot pastāvīgu informācijas papildināšanu un atjaunošanu. Datu bāzē iekļaut informāciju par katras organizācijas kompetenci un ekspertīzi.

#### **Līdzdalības līmenis – partnerība:**

- iedzīvotāju un NVO identificēto problēmu risināšanā tiek iesaistīti paši iedzīvotāji un nevalstiskās organizācijas. Problēmu risināšanas plānu izstrādā kopīgi pašvaldības atbildīgās personas, kompetentās nevalstiskās organizācijas un iedzīvotāji. Tas notiek vienkāršā un visām pusēm saprotamā veidā. Visas puses iesaistās izstrādātā plāna īstenošanā, katrai paredzot konkrētas atbildības problēmas risināšanā. Strukturēto dialogu raksturo iedzīvotāju un NVO kopīgs darbs problēmas aktualizācijā un pašvaldības rīcībā tās risināšanā, konsultējoties ar ieinteresētajām pusēm;

- popularizēt novada aktīvo apkaimju labos piemērus, rosinot iedzīvotājus piedalīties savas dzīvesvides vajadzību apzināšanā un to īstenošanai atbilstošu plānu izstrādē un ieviešanā;

- izveidot interneta vietnes un diskusiju forumus par dažādiem iedzīvotājiem aktuāliem jautājumiem starp pašvaldības deputātiem, darbiniekiem un iedzīvotājiem;

- izveidot inkubatoru (biznesa inkubatora ekvivalentu, piemēram, hakatona formātā) iedzīvotāju, nevalstisko organizāciju ideju izvirzīšanai, attīstībai un testēšanai;





## Pārskats par sabiedrības līdzdalības pasākumiem

---

- izveidot viegli uztveramu un ērti lietojamu elektronisko karti ar biežāk lietotajām saistēm pašvaldības un pašvaldības uzņēmumu portālos, nodrošinot atbildīgo amatpersonu kontaktinformāciju un citu informāciju, kas nepieciešama iedzīvotājiem;

- veidot iedzīvotāju konsultatīvās padomes dažādās nozarēs, nodrošinot savstarpējas sadarbības attīstību.

Līdzdalības līmenis – konsultācijas: • pašvaldības lēmumu un plānu skaidrošana tās iedzīvotājiem un sadarbības partneriem saprotamā valodā, cik vien iespējams, neizmantojot sarakstē atsauces uz normatīvajiem aktiem, tādā veidā panākot, ka iedzīvotāji un sadarbības partneri izprot pieņemtos lēmumus pēc būtības;

- uzlabot pašvaldības darbinieku motivāciju sadarboties ar iedzīvotājiem un nevalstiskajām organizācijām;

- izveidot publisku domes darbinieku vērtēšanas rīku darbinieku sadarbības ar iedzīvotājiem un NVO novērtēšanai;

- izstrādāt un ieviest pašvaldības standartu sabiedrības iesaistei. Standarts ietvertu informāciju, kas raksturo sadarbības veidus, iespējamus modeļus, metodes sadarbībai starp Ķekavas novada pašvaldību, nevalstiskajām organizācijām un iedzīvotājiem. Standarta izstrāde un ieviešana palīdzēs cilvēkiem, kuri uzsāk sadarbību ar pašvaldību, gūt izpratni par sadarbības ietvaru un izpausmēm;

- izveidot un ieviest standartizētu un plaši atpazītu iedzīvotāju vajadzību apzināšanas metodiku. Galvenie (bet ne vienīgie) virzieni, kas ietverami vajadzību apzināšanas metodikā: 1) saimnieciskie jautājumi; 2) transporta jautājumi; 3) sociālie un veselības jautājumi. Izveidot konsultācijas rīkus internetā un izmantojot pastu, lai iegūtu iedzīvotāju viedokli un atgriezenisko saiti par viņiem būtiskām problēmām;

- izglītēt sabiedrību par iesaistes un līdzdalības iespēju mehānismiem pašvaldībā. Šim nolūkam izveidot iedzīvotāju „ābeci” par sadarbību ar Ķekavas novada domi un tās institūcijām;

- nevalstiskajām organizācijām veidot atvērto durvju dienas, iepazīstinot iedzīvotājus un pašvaldību ar NVO ikdienas darbu un skaidrojot organizācijas mērķus, uzdevumus un darba metodes;



## Pārskats par sabiedrības līdzdalības pasākumiem

---

- izveidot viegli uztveramu un ērti lietojamu elektronisko karti ar biežāk lietotajām saitēm pašvaldības un pašvaldības uzņēmumu portālos, nodrošinot atbildīgo amatpersonu kontaktinformāciju un citu informāciju, kas nepieciešama iedzīvotājiem;

- veidot iedzīvotāju konsultatīvās padomes dažādās nozarēs, nodrošinot savstarpējas sadarbības attīstību.

Līdzdalības līmenis – konsultācijas:• pašvaldības lēmumu un plānu skaidrošana tās iedzīvotājiem un sadarbības partneriem saprotamā valodā, cik vien iespējams, neizmantojot sarakstē atsauces uz normatīvajiem aktiem, tādā veidā panākot, ka iedzīvotāji un sadarbības partneri izprot pieņemtos lēmumus pēc būtības;

- uzlabot pašvaldības darbinieku motivāciju sadarboties ar iedzīvotājiem un nevalstiskajām organizācijām;

- izveidot publisku domes darbinieku vērtēšanas rīku darbinieku sadarbības ar iedzīvotājiem un NVO novērtēšanai;

- izstrādāt un ieviest pašvaldības standartu sabiedrības iesaistei. Standarts ietvertu informāciju, kas raksturo sadarbības veidus, iespējamus modeļus, metodes sadarbībai starp Ķekavas novada pašvaldību, nevalstiskajām organizācijām un iedzīvotājiem. Standarta izstrāde un ieviešana palīdzēs cilvēkiem, kuri uzsāk sadarbību ar pašvaldību, gūt izpratni par sadarbības ietvaru un izpausmēm;

- izveidot un ieviest standartizētu un plaši atpazītu iedzīvotāju vajadzību apzināšanas metodiku. Galvenie (bet ne vienīgie) virzieni, kas ietverami vajadzību apzināšanas metodikā: 1) saimnieciskie jautājumi; 2) transporta jautājumi; 3) sociālie un veselības jautājumi. Izveidot konsultācijas rīkus internetā un izmantojot pastu, lai iegūtu iedzīvotāju viedokli un atgriezenisko saiti par viņiem būtiskām problēmām;

- izglītēt sabiedrību par iesaistes un līdzdalības iespēju mehānismiem pašvaldībā. Šim nolūkam izveidot iedzīvotāju „ābeci” par sadarbību ar Ķekavas novada domi un tās institūcijām;

- nevalstiskajām organizācijām veidot atvērto durvju dienas, iepazīstinot iedzīvotājus un pašvaldību ar NVO ikdienas darbu un skaidrojot organizācijas mērķus, uzdevumus un darba metodes;



19.12.	<p>6.2. Ņemot vērā, ka pēc Ķekavas apvedceļa izveides pazudīs Lakstīgalu ielas (Baloži) pieslēgums A7, neizbēgami pieaugs satiksmes intensitāte Uzvaras prospektā (Baloži) un Rīgas ielas pieslēgumā pie A7. Tamdēļ aicinu paredzēt uzdevumu 2022.gada laikā izvērtēt iespējas uzlabot Lapenieku ielu, <b>izveidojot pašlaik trūkstošo ielas posmu starp Abavas un Vēsmas ielu</b>. Tas nākotnē sniegtu iespēju izveidot sabiedriskā transporta papildus maršrutu no Baložiem pa Puva, Saulgriežu, Miglas un Lapenieku ielu uz jauno A7 paralēlo ielu, tad Ķekavu vai Rīgu.</p>	ņemts vērā	<p>Novada pilsētu un ciemu teritorijās ielu/ceļu tīkla pārņemšana pašvaldības īpašumā vai valdījumā tiek risināta pastāvīgi, atbilstoši budžeta iespējām. Katrā konkrētā gadījumā ir veicamas pārrunas ar ceļu uzturētāju par jauna pieslēguma veidošanu. Apvedceļa būvprojekta ietvaros pieslēgumi esošajam ceļu tīklam ir paredzēti, tajā skaitā arī Lapeniekos. Jautājums par prioritāri atsavināmām maģistrālajām ielām un vietējās nozīmes ielām/ceļiem un to publicēšanu risināms 2.redakcijas izstrādes laikā.</p>	ATT
19.13.	<p>Investīciju plānā paredzēt Lapeniekos ierīkot centralizētu ūdensapgādi līdz 2024.gadam, kas tādejādi ļautu pieteikties un izmantot arī Eiropas projektu finansējumu un nodrošinātu atbilstību Novada stratēģijai.</p>	ņemts vērā	<p>IAS un AP ir devuši ievirzi ūdenssaimniecības projektu attīstībai.Realizēšana būs pieejama kad zināms ES līdzfinansējums un nosacījumi projekta realizēšanai. Rīcību plāna UZDEVUMS (U) 3.2.1. Atjaunot un paplašināt ūdensvadu un kanalizācijas tīklu sistēmas novada apdzīvotajās vietās, realizācija ņemot vērā budžeta iespējas</p>	ATT
19.14.	<p>Cita starpā būtu izvērtējama iespēja pievienot Lapenieku ciemu pie Baložu pilsētas, līdzīgi tam kā arī Titurgas apkaime ir daļa no Baložu pilsētas, lai gan faktiski tā ir nošķirta no Baložu pilsētas vecās daļas. Ņemot vērā plānoto apbūvi (Lapenieku, Ezeriņu, Ezermalas u.c. ielās) un teritorijas detalplānojumus, faktiski jau tuvāko dažu gadu laikā Buru (Baloži), Titurgas (Baložu) un Lapenieku apbūves būs saplūdušas un veidos vienotu apkaimi, kurai būtu jāparedz un jāplāno kopēji infrastruktūras un plānošanas risinājumi. Tamdēļ būtu samērīgi jau savlaicīgi paredzēt un nodrošināt šīs teritorijas (Baloži + Lapenieki) administratīvo vienotumu.</p>	ņemts vērā	<p>IAS un AP ir devuši ievirzi uz vienotiem infrastruktūras s risinājumiem nākotnē. Priekšlikums tiks izvērtēts 2.redakcijas izstrādes laikā.</p>	ATT



20 S. Z.	20.1.	Mans ieteikums būtu atteikties no plānošanas telpu pieejas, tā vietā izmantojot resursu piesaisti apdzīvotajiem centriem (apkaimēm) novadā, kur katram no tiek raksturīgās iezīmes būtu: apdzīvotā centra kultūrvēsturiskā telpa, rekreācijas telpa, centra telpa un lauku telpa.	ņemts vērā	Ministru kabineta noteikumi Nr.628 punkts 20. Telpiskās attīstības perspektīvā apraksta un brīvi izvēlēta veidā grafiski shematiski attēlo teritorijas perspektīvo telpisko struktūru, ietverot galvenās funkcionālās telpas un nozīmīgākos telpiskās struktūras elementus un to ilgtermiņa izmaiņas[...]Detalizētāk jautājumi tiek risināmi Teritorijas plānojumā un Rīcību plāna UZDEVUMS (U) 2.4.1. Atbalstīt daudzveidīgu nevalstisko organizāciju darbību pašvaldības teritorijā, 1. aktivitātei - Izstrādāts sadarbības modelis pašvaldības sadarbībai ar NVO, apkaimēm (kopienām) precizējams izpildes laika periods. Apkaimju attīstības Priekšlikums tiks izvērtēts 2.redakcijas izstrādes laikā.	ATT
21 I.U.	21.1.	1)piebūve kultūras centram/kinoteātra ēkai Daugavas ielā2, izvērtējot līdzšinējās versijas par "vecā kultūras nama" atjaunošanu vai "Meta versiju", kas ir salīdzinoši finanšu ietilpīga, iespējams apzināt un izstrādāt alternatīvu variantu – atbilstoši esošajai situācijai Baldones pilsētā apvienotajā Ķekavas novadā.	ņemts vērā	Jautājums vērtējams un precizējams 2. redakcijas izstrādes laikā.	ATT
	21.2.	2)vēsturiskās muižas ēkas statusa maiņa	ņemts vērā	Jautājums vērtējams un precizējams 2. redakcijas izstrādes laikā.	ATT
	21.3.	3) iepiānoto būvdarbu uzsākšana un veikšana kinoteātra ēkā - "Viesmīlības telpas, WC un vides pieejamības rampas izveide kultūras centrā"	ņemts vērā	AP Investīciju plānā paredzēts projekts Nr.59 Kultūras centra (Baldones kinoteātris) pārbūve, izveidojot Viesmīlības punktu un nodrošinot vides pieejamību.	ATT
22 E. V.	22.1	Ierosinu Ķekavas novada attīstības programmas 2021.-2027. gadam rīcības plāna projektā iekļaut kohēzijas risinājumus, lai veiktu Ķekavas pagasta, Bēržmentes, Gravas ielas projekta juridiskā statusa, kā arī ielas profila sakārtošanu, uzturēšanu un attīstību esošajiem un perspektīvajiem pašvaldības nodokļu maksātājiem.	ņemts vērā	Novada pilsētu un ciemu teritorijās ielu/ceļu tīkla pārņemšana pašvaldības īpašumā vai valdījumā tiek risināta pastāvīgi, atbilstoši budžeta iespējām. Jautājums par prioritāri atsavināmām magistralajām ielām un vietējās nozīmes ielām/ceļiem un to publicēšanu risināms 2.redakcijas izstrādes laikā.	ATT





## 5. pielikums

**Institūciju atzinumi par Ķekavas novada Ilgtspējīgas attīstības stratēģijas līdz 2030.gadam aktualizācijas projektu un Ķekavas novada Attīstības programmas 2021. – 2027.gadam projektu un Stratēģiskās ietekmes uz vidi novērtējuma Vides pārskata projektu**

N.p.k.	Iebilduma/priekšlikuma iesniedzējs		Iesniegtā iebilduma/priekšlikuma būtība	Ņemts vērā/ nav ņemts vērā	Pamatojums, ja iebildums/priekšlikums nav ņemts vērā
1.	Dabas aizsardzības pārvaldes Pierīgas reģionālā administrācija 25.11.2021., Nr. 4.8/6559/2021-N Uz 13.11.2021. Nr. 1-7.1/21/2721	1.1.	Attīstības programmas un Attīstības stratēģijas sadaļās nepieciešams precizēt un papildināt informāciju attiecībā uz īpaši aizsargājamajām dabas teritorijām. Administrācija skaidro, ka Dabas datu pārvaldības sistēmā "Ozols" atrodama informācija par reģistrētajiem dižkokiem.	Ņemts vērā	Papildinājums Pašreizējā situācijā 1.6.2. nodaļā
		1.2.	Iesakām papildināt plānošanas dokumentu un iekļaut informāciju, ka jebkurš koks, kas sasniedzis Ministru kabineta 2010. gada 16. marta noteikumu Nr. 264 "Īpaši aizsargājamo dabas teritoriju vispārējie aizsardzības un izmantošanas noteikumi" 2. pielikumā noteiktos parametrus ir uzskatāms par aizsargājamu koku – dižkoku.	Ņemts vērā	Papildinājums Pašreizējā situācijā 1.6.2. nodaļā
		1.3.	Plānošanas dokumentos kļūdaini norādīts, ka Ķekavas novadā ir viens dendroloģiskais stādījums Garlība Merķeļa piemiņas dendroloģiskie stādījumi "Katlakalna priedes". Lūdzam papildināt šo informāciju, jo Ķekavas novadā atrodas arī dendroloģiskie stādījumi Baldones Baltās pils parks, Baldones sanatorijas parks un Paula Galenieka dendroloģiskie stādījumi Baldones "Rozītēs".	Ņemts vērā	Papildinājums Pašreizējā situācijā 1.6.2. nodaļā



		1.4.	Vides pārskata 10. nodaļā konstatētas nepilnības aprakstā par īpaši aizsargājamām dabas teritorijām Ķekavas novadā. Pareizi norādīts, ka Ķekavas novadā neatrodas īpaši aizsargājamās Natura 2000 tīkla dabas teritorijas, taču ir sastopamas vairākas valsts nozīmes īpaši aizsargājamās dabas teritorijas, kuras neietilpst Natura 2000 tīklā – dabas pieminekļi (dendroloģiskie stādījumi, aizsargājamā aleja, dižkoki), kā arī vietējas nozīmes īpaši aizsargājamās dabas teritorijas. Administrācija norāda, ka telpiskie dati par īpaši aizsargājamām dabas teritorijām, mikroliegumiem, dižkokiem un dižakmeņiem ir pieejami Latvijas Atvērto datu portālā (shp formātā): <a href="https://data.gov.lv/dati/lv/organization/dap">https://data.gov.lv/dati/lv/organization/dap</a> .	Ņemts vērā	Precizējums Vides pārskata 10. nodaļā
2.	Valsts vides dienesta Lielrīgas reģionālā vides pārvalde 10.12.2021 Nr.11.2/9089/RI/2021 Uz 13.11.2021. Nr. 1-7.1/21/2721	2.1.	Vides pārskatā būtu precizējams, vai plānotas konkrētas jaunas darbības un attīstības virzieni, uz kuriem attiecināms likuma "Par ietekmes uz vidi novērtējumu" 3.2 pants un 1. un 2. pielikums, t. sk. attīstības virzieni, kas saistīti ar vides problēmām, negatīvu ietekmi uz vidi (piesārņojums, palielināta slodze uz dabas vidi, Eiropas nozīmes īpaši aizsargājamām dabas teritorijām Natura 2000 u.tml.). Vides pārskatā iekļaujams vides esošā stāvokļa novērtējums un kopsakarībā ar to izvērtējamās iespējamās būtiskas izmaiņas attiecībā uz vides stāvokli.	Ņemts vērā	Papildināta Vides pārskata 10. un 11. sadaļas
3.	Veselības inspekcijas Sabiedrības veselības	3.1.	Nemot vērā minēto, Inspekcija piekrīt Ķekavas novada Ilgtspējīgas attīstības stratēģijas līdz 2030.gadam aktualizācijas projekta, Ķekavas novada Attīstības programmas 2021.-2027.gadam projekta un Vides pārskata	Ņemts vērā	Stratēģiskie mērķi ir novada dzīves kvalitātes uzlabošanai



	departamenta Higiēnas novērtēšanas nodaļa 01.12.2021 Nr.4.5.-1./10029 Uz 13.11.2021.		projekta risinājumam un rekomendē pievērst īpašu uzmanību uz paredzētajiem vides un dabas aizsardzības un racionālas apsaimniekošanas realizējamajiem pasākumiem, kas vērsti uz novada cilvēku dzīves kvalitātes uzlabošanu.		
4.	AS "Latvijas valsts meži" Zemgales reģions	4.1.	AS "Latvijas valsts meži" Zemgales reģions (turpmāk – LVM) ir iepazinies ar Ķekavas novada ilgtspējīgas attīstības stratēģiju līdz 2030. gadam (2021. gada aktualizācijas) 1.redakciju (turpmāk – IAS) un aicina ņemt vērā šādus priekšlikumus: 4.4. sadaļā Dabas teritoriju telpiskā struktūra un attīstības vadlīnijas 31. lpp. teikumu "Ķekavas novadā nozīmīgas dabas vērtības ir mežu resursi, kas vienlaikus uzskatāmi par jutīgām teritorijām, atsevišķas koku grupas, Daugavas, Sausās Daugavas, Ķekavas, Misas u.c. upes, to krasti." izteikt uztveramāku šādā redakcijā: "Ķekavas novadā nozīmīgas dabas vērtības ir mežu resursi. Mežu teritorijas, kas atrodas tuvu apdzīvojumam vai ir ar lielu rekreācijas slodzi, kā arī mežainie Daugavas, Sausās Daugavas, Ķekavas, Misas u.c. upju krasti ir vienlaikus uzskatāmas arī par jutīgām teritorijām.	Ņemts vērā	Izteikts ieteiktajā redakcijā 4.4. sadaļā Dabas teritoriju telpiskā struktūra un attīstības vadlīnijas 31. lpp
		4.2.	4.4. sadaļā Dabas teritoriju telpiskā struktūra un attīstības vadlīnijas 34. lpp. (Lauku telpa) teikumu "Izstrādāt tematisko mežu ainavu – apsaimniekošanas plānus, lai 7–10 gadu periodā plānotu mežu attīstību" papildināt šādā redakcijā: "Pašvaldībai piederošajiem mežiem izstrādāt tematisko	Ņemts vērā/ daļēji	"Pašvaldībai piederošajiem mežiem izstrādāt tematisko mežu ainavu – apsaimniekošanas





			mežu ainavu – apsaimniekošanas plānus, lai 7–10 gadu periodā plānotu mežu attīstību”. LVM apsaimniekošanā esošajām teritorijām ir izstrādāts publiski pieejams meža apsaimniekošanas plāns, kas katru gadu tiek aktualizēts, iesaistot ieinteresētās puses, tai skaitā pašvaldības.		plānus, lai 7–10 gadu periodā plānotu mežu attīstību sadarbojoties ar mežu īpašniekiem ”
		4.3.	Par Ķekavas novada attīstības programmu 2021.-2027.gadam un Vides pārskatu LVM priekšlikumu un iebildumu nav.	Pieņemts zināšanai	
5.	Rīgas reģionālā virsmežniecība Datums skatāms laika zīmogā Nr.VM5.7-1/1362 17.11.2021 - Nr. 1-7./21/2773	5.1.	Virsmežniecībā izskatīti norādītie dokumenti Latvijas ģeotelpiskās informācijas portāla www.geolatvija.lv sadaļā "Teritorijas attīstības plānošana". Iepazīstoties ar dokumentiem, Rīgas reģionālai virsmežniecībai nav papildus norādījumi vai priekšlikumi sagatavotās redakcijas papildināšanai.	Pieņemts zināšanai	
6.	SIA "Rīgas meži" 13.12.2021. Nr. SRM-21-743-nd Uz 22.11.2021. Nr. 1-7.1/21/2773	6.1.	Iepazīstoties ar Ķekavas novada ilgtspējīgas attīstības stratēģiju līdz 2030. gadam, Ķekavas novada Attīstības programmu 2021.-2027. gadam un Vides pārskata projektu, SIA "Rīgas meži" sniedz pozitīvu atzinumu. Priekšlikumi un ierosinājumi netiek izvirzīti.	Pieņemts zināšanai	
7.	Satiksmes ministrija Rīgā 24.11.2021 Nr.15-01/4580	7.1.	[..]lai uzlabotu iedzīvotāju mobilitātes iespējas un nodrošinātu drošu pārvietošanos, izstrādājot pašvaldības ilgtspējīgas attīstības stratēģijas un attīstības programmas, aicinām šajos attīstības plānošanas dokumentos iekļaut sadaļu par transporta infrastruktūras un mobilitātes	Nemts vērā	Ilgspējīgas attīstības stratēģijas vadlīnijas un Attīstības programma Rīcību plānā <b>RV3-1.</b> ; <b>RV3-7.</b> Pašreizējās



			hierarhisku un savstarpēji papildinošu attīstības plānošanu – “valsts infrastruktūra → pašvaldību infrastruktūra → privātā infrastruktūra”		situācijas 3.7.nodaļa Satiksmes infrastruktūra un publiskais transports tiks papildināta ar 3.7.6. apakšnodaļu par mobilitāti
		7.2.	Tāpat, lai veicinātu klimatneitrālu transporta nozares attīstību, aicinām pašvaldības attīstības programmās iekļaut pasākumus, kas veicina elektromobilitāti un bezizmešu mobilitāti, reģionālas un vietējas vai pilsētas nozīmes mobilitātes punktu attīstību, t.sk. ar plašākiem pakalpojumu centriem, pasākumus veloceļu un zaļo ceļu attīstībai un citus pasākumus, kas vērsti uz ilgtspējīgu transporta nozares attīstību.	Ņemts vērā	Ilgtspējīgas attīstības stratēģijas vadlīnijas un Attīstības programma Rīcību plānā <b>RV3-1.</b> ; <b>RV3-7.</b> Pašreizējās situācijas 3.7.nodaļa Satiksmes infrastruktūra un publiskais transports tiks papildināta ar 3.7.6. apakšnodaļu par mobilitāti
8.	Satiksmes ministrija Rīgā 15.12.2021 Nr.1502/4919 Uz 17.11.2021Nr. 1-7.1/21/2773	8.1.	Ķekavas novada <b>ilgtspējīgās attīstības stratēģijas līdz 2030.gadam projekts</b> Izsakām sekojošus komentārus un aicinām papildināt IAS 2030 ar sekojošu informāciju: • ar aprakstu par iecerēto novada kopīgo mobilitātes vīziju, kurā tiktu izvērtēta multimodālā integrācija gan novada, gan reģiona tvērumā - pilsētu un novadu sabiedriskais transports – valsts sabiedriskais transports, ar	Ņemts vērā/daļēji	Ar aprakstu tiks papildināts, novada ilgtspējīgās mobilitātes stratēģisko redzējumu nevar šobrīd izstrādāt, ilgtspējīgās mobilitātes stratēģisko koncepciju ieteicams



			uzsvaru uz Rail Baltica dzelzceļu kā sabiedriskā transporta mugurkaulu. Iespējams, paredzot arī izstrādāt, novada ilgtspējīgās mobilitātes stratēģisko redzējumu, kurā būtu laicīgi izvērtēti un ietverti priekšlikumi par multimodāla sabiedriskā transporta tīkla attīstību un saistītās mikromobilitātes infrastruktūras izveidi;		izstrādāt atsevišķā pētījumā - izpēte
		8.2.	pie Telpiskās attīstības perspektīves sadaļas ar aprakstu par Ķekavas novadā plānotajām Rail Baltica reģionālajām stacijām jeb mobilitātes punktiem – gan pie Ķekavas, gan pie Baldones, un paredzot to sasaisti ar vietējās nozīmes attīstības teritorijām un savienojumiem ar pilsētām;	Ņemts vērā/dajāji	Papildināms IAS ar mobilitātes shēmu; ieteicams izstrādāt ilgtspējīgās mobilitātes stratēģisko koncepciju ieteicams izstrādāt atsevišķā pētījumā - izpēte
		8.3.	ar aprakstu un precizētu grafisku shēmu par kravu un industriālajām loģistikas teritorijām, kas varētu tikt attīstītas saistībā ar Rail Baltica būvniecību un kurās pamatoti no pašvaldības puses ir izvērtētas iespējas dzelzceļa pievedceļa pieslēgumu izveidei industriālām/ražošanas teritorijām, lai nākotnē varētu attīstīt un nodrošināt kravu pārvadājumus.	Ņemts vērā/dajāji	IAS tikspapildināms ar stratēģiskām vadlīnijām; ieteicams izstrādāt ilgtspējīgās mobilitātes stratēģisko koncepciju ieteicams izstrādāt atsevišķā pētījumā - izpēte
		8.4.	IAS2030 29.lpp ir norādīts "Pārskatīt novada iekšējo ceļu un ielu tīklu un to saistību ar karkasa ceļiem. Izstrādāt ceļu/ielu kājnieku/veloceļu attīstības koncepciju." Savukārt Attīstības programmas Rīcības plāna 3.1. Rīcību virziena "Novada	Ņemts vērā	Tiks veikts labojums



			<p>iekšējās mobilitātes, īpaši videi draudzīgu risinājumu attīstīšana apdzīvoto vietu un teritoriju efektīvai sasaistei un pakalpojumu sasniedzamības uzlabošanai” uzdevuma 3.1.1. “Nodrošināt pašvaldības autoceļu un ielu infrastruktūras atjaunošanu un kvalitātes uzlabošanu” pie pasākuma 3. “Veloceliņu attīstība novada teritorijā” ir norādīts “Izstrādāta un uzturēta ietvju un veloceliņu programma saskaņā ar pašvaldības izstrādāto plānu”. Lūgums precizēt, vai minētie dokumenti ir savstarpēji saistīti, attiecīgi nepieciešamības gadījumā precizējot redakcijas.</p>		
			<p>IAS2030 29.lpp ir norādīts, ka centra un rekreācijas telpā paredzēts “Iespēju robežās risināt jautājumu par ātrgaitas sabiedriskā transporta maršruta izveidi.” Lūdzam papildināt aprakstu ar informāciju kāda ātrgaitas maršruta izveide un kādos virzienos ir plānota.</p>		
		8.5.	<p>IAS2030 ir norādīts, ka “ Saskaņā ar MK 19.09.2017. noteikumiem Nr. 563 „Paaugstinātas bīstamības objektu apzināšanas un noteikšanas, kā arī civilās aizsardzības un katastrofas pārvaldīšanas plānošanas un īstenošanas kārtība ” Ķekavas novadā pašlaik neatrodas A un B kategorijas objekti, t.sk. neatrodas tādi objekti, kuriem saskaņā ar MK noteikumiem Nr. 131 15. punkta prasībām jāizstrādā „Rūpniecisko avāriju novēršanas programma”. Atbilstoši minētajiem noteikumiem pie A kategorijas objektiem pieder publiskās lietošanas dzelzceļa infrastruktūras objekti, līdz ar</p>	Ņemts vērā/dajāji	<p>Veikt sarunas/ konsultācijas ar ATD par iespējamā sabiedriskā transporta veida risinājumiem; ieteicams izstrādāt ilgtspējīgās mobilitātes stratēģisko koncepciju ieteicams izstrādāt atsevišķā pētījumā - izpēte</p>



			to, pēc izbūves, Rail Baltica trase būs pieskaitāma pie paaugstinātas bīstamības objektiem Ķekavas novada teritorijā." Lūdzam svītrot minēto rindkopu attiecībā uz Rail Baltica, jo, minētais apgalvojums nav korekts. No MK noteikumu Nr. 563 2.punkta izriet, ka par paaugstinātas bīstamības objektiem var noteikt publiskās lietošanas dzelzceļa infrastruktūras objektus, līdz ar to, tas nenozīmē, ka Rail Baltica trase būs A kategorijas paaugstinātas bīstamības objekts.		
		8.6.	<p>Ķekavas novada attīstības programmas 2021.–2027.gadam projektu</p> <p>Attiecībā uz AP2027 secināms, ka ar Rail Baltica saistītie attīstības projekti Rīcību plānā norādīti tikai kā ieteicami. Lai arī AP2027 investīciju plānā sasniedzamo rezultātu apjomā pieminēts arī reģionālās mobilitātes punkts Ķekavā, šīm investīcijām, iespējams, nav konstatējama tieša saistība ar Rail Baltica kontekstā attiecināmajiem AP2027 rīcības virzieniem. Proti, AP2027 investīciju plānā 2022.-2027.gadam iekļauta rīcība Mobilitātes punktu izveide, kā darbības rezultātu norādot "Izveidots reģionālais mobilitātes punkts Ķekavā, vairāki vietējie mobilitātes punkti Baložos, Baldonē, Daugmalē, u.c.", tomēr saistība ar vidēja termiņa prioritātēm pie šīs rīcības norādīta RV3-1, kas AP2027 Rīcību plānā definēta kā rīcība tikai novada iekšējās mobilitātes attīstībai.</p> <p>Aicinām AP2027 papildināt ar plašāku redzējumu par reģionālas un vietējas vai pilsētas nozīmes mobilitātes</p>	Nemts vērā	<b>Papildināt RV3-7.</b> ar uzdevumiem par Mobilitātes punktu attīstību



			punktu attīstību nākotnē ar plašākiem pakalpojumu centriem tajos un paredzot veloceļu savienojumus.		
		8.7.	<p>Ķekavas novada <b>Attīstības programma 2021.-2027.gadam, Rīcību plāns</b></p> <p>Attiecībā uz 3.1. Rīcību virzienu "Novada iekšējās mobilitātes, īpaši videi draudzīgu risinājumu attīstīšana apdzīvoto vietu un teritoriju efektīvai sasaistei un pakalpojumu sasniedzamības uzlabošanai." uzdevumu 3.1.1. "Nodrošināt pašvaldības autoceļu un ielu infrastruktūras atjaunošanu un kvalitātes uzlabošanu":</p> <ul style="list-style-type: none"> <li>- Pasākumiem 1. "Ielu un autoceļu infrastruktūras kvalitātes uzlabošana novadā" un 3. "Veloceļu attīstība novada teritorijā" kā finansēšanas avots norādīti ES fondi. Ņemot vērā, ka ES fondu 2021.-2027.gada plānošanas perioda darbības programma vēl nav apstiprināta Eiropas Komisijā un nav veikta projektu iesniegumu atlase, nevaram apstiprināt, ka minētajiem pasākumiem tiks piešķirts ES fondu finansējums no Satiksmes ministrijas pārziņā esošajām ES fondu aktivitātēm.</li> <li>- Vēršam uzmanību, ka Satiksmes ministrijas pārziņā esošajās ES fondu aktivitātēs nav atsevišķu pasākumu, kas paredzētu 2. "Pašvaldības ielu un autoceļu apgaismojuma ierīkošanu un uzlabošanu" un 6. "Ceļu satiksmes organizācijas un drošības uzlabošanu novada teritorijā". Šādi pasākumi Satiksmes ministrijas pārziņā esošajās ES fondu aktivitātēs varētu tikt īstenoti iepriekšējā komentārā minēto pasākumu ietvaros.</li> </ul>	Nemts vērā	Veikts precizējumu ES fondi/ uc



			- Vēršam uzmanību, ka Satiksmes ministrijas pārziņā esošajās ES fondu aktivitātēs nav paredzēts atbalsts pasākumiem 4.“Ūdens transporta attīstība novada teritorijā”, 5. “Autostāvvietu ierīkošana un esošo labiekārtošana novada teritorijā”, 7.“Iekšpagalmu asfalta		
		8.8.	<p>Ķekavas novada <b>Attīstības programma 2021.-2027. Gadam, Investīciju plāns 2022.-2024.gadam</b></p> <p>Attiecībā uz Investīciju plānu 2022.-2024.gadam izsakām sekojošus komentārus:</p> <ul style="list-style-type: none"> <li>• Sadaļā “Satiksmes infrastruktūras- ielu, ceļu attīstība ” ir sniegta informācija par diviem plānotajiem pasākumiem ar ES fondu finansējumu- 21. “ Pašvaldības ielu un ceļu pārbūve uzņēmējdarbības attīstības zonās ” un 25. “ Energoefektīva apgaismojuma ierīkošana pašvaldības ielām, ceļiem un sabiedriskajām vietām”. Vēlamies atzīmēt, ka minētie pasākumi nevar tikt īstenoti no Satiksmes ministrijas pārziņā esošā ES fondu finansējuma.</li> <li>• Sadaļā “Energoefektivitātes veicināšana un klimata pārmaiņu mazināšana, ieskaitot apdzīvoto vietu viedo specializāciju”:</li> </ul> <p>o Attiecībā uz pasākumiem 61.“Mobilitātes punktu izveide”, 63.“Veicināt ilgtspējīgu daudzveidu mobilitāti novadā”, ņemot vērā, ka ES fondu 2021.-2027.gada plānošanas perioda darbības programma vēl nav apstiprināta Eiropas Komisijā un nav veikta projektu iesniegumu atlase, nevaram apstiprināt, ka minētajiem pasākumiem tiks</p>	Ņemts vērā	Veikts precizējumu ES fondi/ uc ; nav domāti tikai SM administrētie fondi



			<p>piešķirts ES fondu finansējums no SM pārziņā esošajām ES fondu aktivitātēm.</p> <p>o Attiecībā uz pasākumiem 62. "Pašvaldības autoparka modernizēšana", 63. "Veicināt ilgtspējīgu daudzveidu mobilitāti novadā" (skolēnu autobusi, uzlādes stacijas), vēršam uzmanību, ka Satiksmes ministrijas pārziņā esošajās ES fondu aktivitātēs nav paredzēts atbalsts šādiem pasākumiem.</p>		
		8.9.	<p>Savukārt attiecībā uz izstrādāto un apspriešanai nodoto <b>Vides pārskatu</b> ir pamats secināt, ka tas izstrādāts ļoti vispārīgi, nepietiekami izvērtējot Rail Baltica reģionālās infrastruktūras attīstības ietekmi uz vidi, lai gan Rail Baltica reģionālās dzelzceļa stacijas (mobilitātes punkts) un reģionālās nozīmes mobilitātes punkta teritorija IAS2030 ir noteikta kā viena no prioritāri attīstāmām. Pašlaik Vides pārskatā faktiski iekļauts tikai īss secinājums, ka "Iespējamās negatīvas ietekmes uz vidi, kas saistītas gan ar jaunu līdz šim neapbūvētu dabas teritoriju apbūvi, šīs ietekmes ilglaicīgas un neatgriezeniskas; Īslaicīgas negatīvas ietekmes saistāmas ar būvniecības procesu". Tomēr iztrūkst gan esošā vides stāvokļa izvērtējums teritorijās, kas var tikt ietekmētas, gan ar attīstību saistīto vides problēmu vērtējums kopskatā ar plānošanas līmeņa risinājumiem, lai novērstu vai samazinātu sagaidāmo ietekmi uz vidi. Vēršam uzmanību, ka nepietiekami izvērtēts un pamatots risinājums plānošanas stadijā rada risku, ka vides problēmu risināšana var radīt sarežģījumus vēlākās stadijās.</p>	Nemts vērā daļēji	<p>Rail Baltica projektam ir veikts SIVN, Vides pārskatā netiek atkārtoti IVN Ziņojumā ietvertie vērtējumi un Vides pārraudzības valsts biroja atzinumā ietvertās obligātās prasības un rekomendācijas Tiks pilnveidota Vides pārskata 12.sadaļa</p>





		<p>8.10. Vēršam uzmanību arī uz atsevišķiem redakcionāla rakstura trūkumiem. IAS2030 17.lpp lūdzam labot ciema nosaukumu no "Ktlakalns" uz "Katlakalns", 18.lpp labot ciema nosaukumu no "Jauncila" uz "Jaunsila", 29.,30.,33.lpp labot izmantoto vārdu salikumu no "ielu kājnieku" uz "gājēju ietvju", jo šādi tiek dēvēta atbilstošā infrastruktūra. Vides pārskata 17.lpp lūdzam labot vārdu "dokuemntu" uz "dokumentu", 19.lpp labot ciema nosaukumu no "Skujenieki" uz "Skujnieki", 59.lpp 6.2 nodaļā ir atsauce uz Ministru kabineta 2004. gada 13. jūlija noteikumiem "Trokšņa novērtēšanas un pārvaldības kārtība", kas ir zaudējuši spēku, kā arī 68. lpp labot "Gail Baltica" uz "Rail Baltica". Ķekavas novada pašreizējās situācijas raksturojuma 1.,3.,29. lpp lūdzam labot ciema nosaukumu no "Skujenieki" uz "Skujnieki".</p> <p>Vienlaikus aicinām ņemt vērā arī VSIA "Latvijas Valsts ceļi" 08.12.2021. atzinumu "Par Ķekavas novada ilgtspējīgas attīstības stratēģijas, Attīstības programmas un Vides pārskata projektu publisko apspriešanu", SIA "Eiropas dzelzceļa līnijas" 08.12.2021. atzinumu Nr. 2.4.N/2021-1249 "Par Ķekavas novada ilgtspējīgās attīstības stratēģijas līdz 2030.gadam un Ķekavas novada attīstības programmas 2021.– 2027.gadam 1.redakcijām", kā arī Satiksmes ministrijas 24.11.2021. vēstulē Nr. 15-01/4580 "Par transporta politikas attīstības mērķi līdz 2027.gadam un koordinētu attīstības plānošanu" minēto.</p>	Ņemts vērā	Veikti redakcionālus un tehniskus labojumus Veikti redakcionāli labojumi Pašreizējā situācijā 3.7.2. nodaļā
--	--	---	------------	--



9.	Nacionālā kultūras mantojuma pārvalde 16.12.2021. Nr.05-06/6669 Uz 22.11.2021. Nr. 1- 7.1/21/2773 (Reģistrēts 22.11.2021. Nr. 10024/2021)	9.1.	[..]aicinām izstrādātajos dokumentos precizēt valsts aizsardzībā esošo kultūras pieminekļu skaitu. Valsts aizsargājamo kultūras pieminekļu sarakstā pašreiz reģistrēti 25 kultūras pieminekļi, kas atrodas Ķekavas novadā. No tiem 23 ir nekustamie kultūras pieminekļi: 18 valsts nozīmes kultūras pieminekļi un 5 vietējās nozīmes kultūras pieminekļi. Pārvalde arī informē, ka, ņemot vērā likumu "Par kultūras pieminekļu aizsardzību" ar 13.06.2018. grozījumiem, Pārvalde veic kultūras pieminekļu pārvērtēšanu, precizējot Valsts aizsargājamo kultūras pieminekļu sarakstu.	Ņemts vērā	Tiks veikti precizējumi Pašreizējās situācijas aprakstā 2.6.4. nodaļā
10.	VSIA "Latvijas Valsts ceļi" Saskaņā ar Ķekavas novada pašvaldības 22.11.2021. vēstuli Nr. 1- 7.1/21/2773	10.1.	VSIA "Latvijas Valsts ceļi" savas kompetences ietvaros ir izskatījusi Ķekavas novada attīstības stratēģiju, Attīstības programmu 2021. – 2027. gadam un Vides pārskatu, un norāda sekojošo: 1. Pašreizējās situācijas raksturojums: 94. lpp. - tekstā labot uz VSIA "Latvijas Valsts ceļi". 2. Attīstības programmas Rīcības plāns: 19.lpp. RV3.1. Uzdevuma 3.1.1 pie Finanšu resursiem un avotiem norādīti VSIA "Latvijas Valsts ceļi". Norādām, ka Pašvaldību attīstības plānošanas dokumentos valsts autoceļu pārvaldītājs nevar tikt nosaukts kā finanšu resursu piešķirējs pašvaldību ceļu un ielu atjaunošanai.	Ņemts vērā	Veikti redakcionāli labojumi Pašreizējā situācijā 3.7.2. nodaļā, Rīcības plānā ____; Vides pārskatā ____



			<p>3. Vides pārskata kopsavilkums un Vides pārskats: visur tekstā labot uz VSIA "Latvijas Valsts ceļi".</p> <p>Vides pārskats: 68.lpp. – precizēt autoceļa E67 VIA Baltica nosaukumu;</p> <p>78.lpp. – 9.2. sadaļā "Nacionālie vides aizsardzības mērķi" ir noteikta vides aizsardzības mērķu sasaiste ar NAP2027 (atsauce uz NAP2027), savukārt tekstā sīkāk tiek aprakstīts NAP2020 nevis NAP2027.</p>		
11.	<p>SIA "Eiropas dzelzceļa līnijas" Ķekavas novada pašvaldības</p> <p>07.11.2021.</p> <p>vēstule Nr.B1-7.1/21/2773</p>	11.1.	<p>Iekļaut IAS novada ilgtspējīgas mobilitātes stratēģisko redzējumu, t.sk. ievērojot vadlīnijās ilgtspējīgas mobilitātes plāna izstrādei ietvertos principus.</p>	Nemts vērā	<p>ieteicams izstrādāt ilgtspējīgās mobilitātes stratēģisko koncepciju</p> <p>ieteicams izstrādāt atsevišķā pētījumā - izpēte</p>
		11.2.	<p>Svarīgākie aspekti, kas būtu iekļaujami ilgtspējīgas mobilitātes stratēģiskajā redzējumā un, ja attiecināms, tad detalizēti arī ilgtspējīgas mobilitātes plānā:</p> <ul style="list-style-type: none"> <li>o Redzējums par mobilitātes attīstību teritorijā (proгноzes un attīstības scenāriji);</li> <li>o Sabiedriskā transporta plāns (integrēts un multimodāls, aptverot visus transporta veidus un visus teritorijas sabiedriskā transporta pasūtītājus). Piemēram, šobrīd Satiksmes ministrija sadarbībā ar ieinteresētajām pusēm ir uzsākusi darbu pie Rīgas metropoles areāla sabiedriskā transporta plāna izstrādes. Šis plāns ir viens no Atjaunošanas un noturības mehānisma plāna reformām, ko</li> </ul>		<p>ieteicams izstrādāt ilgtspējīgās mobilitātes stratēģisko koncepciju</p> <p>ieteicams izstrādāt atsevišķā pētījumā - izpēte</p>



			<p>paredzēts īstenot līdz 2026.gadam. Vairāk par minēto plānu šeit: <a href="https://esfondi.lv/normative-akti-1">https://esfondi.lv/normative-akti-1</a>;</p> <ul style="list-style-type: none"> <li>o Motorizētās un nemotorizētās mikromobilitātes infrastruktūras attīstības plāns (gājēju un veloceļi, zaļie ceļi);</li> <li>o Autoceļu un dzelzeļu attīstības plāns ilgtspējīgas un bezizmešu mobilitātes nodrošināšanai;</li> <li>o Multimodālu mobilitātes punktu attīstības plāns (reģionālas un vietējas / pilsētas mobilitātes punkti). Jo īpaši uzsvars liekams uz Rail Baltica 1435mm platuma dzelzeļa staciju, kā mobilitātes punktu attīstību;</li> <li>o Izvērtēt rūpnieciskās ražošanas un loģistikas teritoriju attīstības potenciālu un apjomu saistībā ar Rail Baltica dzelzeļa līnijas piedāvātajām iespējām. Aicinām iekļaut pašvaldības redzējumu IAS dokumentā.</li> </ul>		
		11.3.	<p>Paredzēt novada AP rīcības un uzdevumus, kā arī investīciju projektus:</p> <ul style="list-style-type: none"> <li>o pašvaldības, struktūrvienību un kapitālsabiedrību iniciatīvām pārejai uz ilgtspējīga un bezemisiju transporta izmantošanu publisko pakalpojumu un saimnieciskās darbības veikšanas nodrošināšanai;</li> <li>o elektromobilitātes vai cita veida bezizmešu mobilitātes veicināšanai;</li> <li>o sabiedriskā transporta un skolēnu pārvadājumu (kur attiecināms) pārejai uz bezizmešu transportu;</li> <li>o reģionālas un vietējas vai pilsētas nozīmes mobilitātes punktu attīstībai, t.sk. par plašākiem pakalpojumu centriem;</li> <li>o veloceļu un zaļo ceļu attīstībai.</li> </ul>		<p>Pašreizējās situācijas 3.7.nodaļa Satiksmes infrastruktūra un publiskais transports tiks papildināta ar 3.7.6. apakšnodaļu par mobilitāti; RP uzdevumus ilgtspējīga un bezemisiju transporta izmantošanu publisko pakalpojumu un saimnieciskās darbības</p>



					veikšanas nodrošināšanai
12.	Latvijas Ģeotelpiskās informācijas aģentūra 09.12.2021. Nr. 910/7/1-14 Uz 09.12.2021. Nr. 910/7/1-14	12.1.	<p>1. Nepieciešams ievērot normatīvo aktu prasības attiecībā uz ģeotelpisko informāciju, kas izmantojama Ķekavas novada Attīstības programmas 2021. 2027. gadam projekta redakcijas realizācijai attiecībā uz grafiskās daļas izstrādi:</p> <p>1.1. Atbilstoši Ķekavas novada domes pieņemtajam lēmumiem un uzdevumiem, un atbilstoši Ministru kabineta 2014. gada 14. oktobra noteikumu Nr. 628 "Noteikumi par pašvaldību teritorijas attīstības plānošanas dokumentiem" (turpmāk – Noteikumi) 7. punktam pašvaldības teritorijas plānojuma izstrādei jāizmanto topogrāfisko pamatni atbilstoši nepieciešamajam mērogam. Kā palīgmateriālu var izmantot pieejamo Aģentūras uzturēto ortofotokarti.</p> <p>Informējam, ka Ģeotelpisko pamatdatu informācijas sistēmā, kuras pārzinis ir Aģentūra, Ķekavas novada teritorijai ir pieejama no 2017. līdz 2019. gadam sagatavotā topogrāfiskā karte mērogā 1:10 000 un ortofotokarte ar 0,25 m izšķirtspēju, kas sagatavota no 2020. gada aerofotografēšanas materiāliem.</p> <p>1.2. Atbilstoši Noteikumu 57. punktam un saskaņā ar 59. punktu plānošanas dokumentu izstrādātājam jānodrošina institūcijas izsniegto datu nemainību, par nepieciešamajām izmaiņām informējot un saskaņojot tās ar datu turētāju.</p>	Nav ņemts vērā	Nav attiecināms uz IAS un AP; TP jautājums. Pašreizējā situācijā tiks precizēta atsauce dokumenta avotos uz LĢIA datiem
		12.2.	2. Atbilstoši Noteikumu 6. punktam Ķekavas novada Attīstības programmas 2021. 2027. gadam projekta redakcijas grafiskās daļas materiālus noformē, ievērojot	Nemts vērā	Tiks pievienotas atsauces



			<p>normatīvajos aktos par dokumentu noformēšanu noteiktās prasības, norādot koordinātu sistēmu, koordinātu tīklu, kartes nosaukumu, kartes pamatnes mēroga un izdrukas mēroga noteiktību (ja tas atšķiras no kartes pamatnes mēroga), lietotos apzīmējumus ar skaidrojumiem un grafiskās daļas izstrādātāju.</p> <p>Vienlaikus norādām, ka atbilstoši Ģeotelpiskās informācijas likuma 25. pantam ģeotelpiskā informācija, tajā skaitā ģeotelpiskās informācijas pamatdati, kas izmantoti Ķekavas novada Attīstības programmas 2021. 2027. gadam projekta redakcijas grafiskās daļas izstrādei, ir autortiesību objekts un teritorijas attīstības plānojuma grafiskajā daļā ir nepieciešama norāde uz datu turētāju, kura dati izmantoti.</p>		
		12.3.	<p>3. Lai izpildītu prasības, kādas ir noteiktas MK Noteikumu Nr. 392 "Teritorijas attīstības plānošanas informācijas sistēmas noteikumi" IV daļas 29. punktā un V daļas 40. un 41.1. punktā un saskaņā ar Aizsargjoslu likuma 20., 35. un 49. pantu, Ķekavas novada Attīstības programmas 2021.-2027. gadam projekta redakcijā jāiekļauj informācija par valsts ģeodēziskā tīkla punktiem:</p> <p>3.1. Ķekavas novada pašreizējās situācijas raksturojuma sadaļā norādīt novada teritorijā esošo valsts ģeodēziskā tīkla punktu skaitu un pievienot valsts ģeodēziskā tīkla punktu sarakstu, norādot informācijas avotu un datumu. Grafiskajā daļā attēlot valsts ģeodēziskā tīkla punktus un, ja plāna grafiskā noteiktība atļauj, attēlot valsts ģeodēziskā tīkla punktu aizsargjoslas (50 un 5 m).</p>	Nav ņemts vērā	Lobojumi Pašreizējās situācijas aprakstā _____nodaļā; ģeodēziskā tīkla punkti grafiski tiek attēloti TP;



			<p>Valsts ģeodēziskā tīkla iedalījumu nosaka 2011. gada 15. novembra MK noteikumu Nr. 879 „Ģeodēziskās atskaites sistēmas un topogrāfisko karšu sistēmas noteikumi” 25. punkts.</p> <p>Valsts ģeodēziskā tīkla punktu sarakstu var iegūt Valsts ģeodēziskā tīkla datubāzē, kur pieejama aktuālākā informācija par valsts ģeodēziskā tīkla punktiem. Tā kā informācija datubāzē regulāri tiek papildināta, lūdzam sekot līdzi izmaiņām datubāzē. Valsts ģeodēziskā tīkla datubāzes adrese: <a href="http://geodezija.lgia.gov.lv">http://geodezija.lgia.gov.lv</a>.</p> <p>3.2. Informējam, ka saskaņā ar 01.12.2021. datiem Ķekavas novada teritorijā ir 21 (divdesmit viens) valsts ģeodēziskā tīkla punkts: 5 (pieci) nivelēšanas 1. klases (N1) punkti, 12 (divpadsmit) nivelēšanas 2. klases (N2) punkti, 1 (viens) globālās pozicionēšanas 1. klases (G1) punkts un 3 (trīs) globālās pozicionēšanas 2. klases (G2) punkti.</p>		
13.	AS "Sadales tīkls" Nr.30AT00-05/2580 Uz 22.11.2021. Nr.1-7.1/21/2773	13.1.	AS "Sadales tīkls" nav ierosinājumu un priekšlikumu Ķekavas novada Ilgtspējīgas attīstības stratēģijas līdz 2030. gadam aktualizācijas projektam, Ķekavas novada Attīstības programmas 2021.-2027. gadam projektam un Vides pārskata projektam to pašreizējās redakcijās.	Pieņemts zināšanai	
14.	Valsts ugunsdzēsības un glābšanas dienests	14.1.	Pārvaldei nav priekšlikumi un ierosinājumi par Ķekavas novada Ilgtspējīgas attīstības stratēģijas, Attīstības programmas un Vides pārskata projektiem.	Pieņemts zināšanai	



	09.12.2021.Nr.2 2/8-1.6.1/2170 Uz 22.11.2021.Nr.1. 7/21/2773				
15.	SIA "Rīgas ūdens" Dokumenta numurs: 2021- A13.1-5.1/1374- N Dokumenta datums: 14.12.2021	15.1.	<b>Ilgspējīgas attīstības stratēģijā līdz 2030.gadam</b> nodaļas 4.7.Ķekavas novada sadarbības teritorijas sadaļā Sadarbība ar Rīgas pilsētu lūdzam detalizēti aprakstīt esošo un nepieciešamo sadarbību ūdenssaimniecības jomā.	Ņemts vērā	Papildināt ar zemāk minētajām interesēm Papildināt pašreizējā situācijā nodaļas 3.6.1. un 3.6.2. punktus
		15.2	<b>Vides pārskatā</b> , atbilstoši Daugavas upju baseinu apgabala apsaimniekošanas plāna un plūdu riska pārvaldības plāna 2022.-2027.gadam projektam, nodaļā 5.7.Virszemes ūdeņi būtu jāiekļauj informāciju par to, ka Latvijā ir tikai viens dzeramā ūdens ieguvei izmantojamais virszemes ūdens avots – Rīgas HES ūdenskrātuve, kas atrodas Daugavas upju baseinu apgabalā. Ķekavas novada Rīgas HES daļā atrodas SIA "Rīgas ūdens" ūdens ņemšanas sūkņu stacija "Daugava-1", kurai ir noteiktas virszemes dzeramā ūdens ieguves vietas aizsargjoslas un jānodrošina normatīvos aktos noteiktā aizsardzība pret ūdens piesārņošanu. Šī sūkņu stacija pa diviem DN1200mm maģistrālajiem ūdensvadiem sūkņē ūdeņi cauri Ķekavas novadam uz Rīgu. Plānojot apbūvi	Ņemts vērā	Pilnveidota Vides pārskata sadaļa 5.7.





			Ķekavas novadā šo maģistrālo ūdensvadu tuvumā ir jāprecizē ūdensvadu atrašanās vieta un to aizsargjoslu novietojums.		
		15.3.	Arī Ilgtspējīgas attīstības stratēģijā līdz 2030.gadam nodaļas 4.7.Ķekavas novada sadarbības teritorijas sadaļā Kopīgās intereses un sadarbība ar kaimiņu teritorijām un nozarēm, kur minēts kanalizācijas spiedvads ar pieslēgumu pie Rīgas attīrīšanas ietaisēm, dzeramā ūdens ņemšanas vietas un to aizsardzība, ir jāmin arī SIA "Rīgas ūdens" centralizētie ūdensvada tīkli Ķekavas novadā.	Nemts vērā	Ilgtspējīgas attīstības stratēģijā līdz 2030.gadam papildināt 4.7. nodaļu ar SIA "Rīgas ūdens" centralizētie ūdensvada tīkli ir Ķekavas novada sadarbības teritorijas
		15.4.	Vides pārskata nodaļas 6.1.Komunālo pakalpojumu pieejamība sadaļā Notekūdeņu apsaimniekošana, kur minēts, ka 98% no SIA "Ķekavas nami" apkopes zonā savāktajiem kanalizācijas notekūdeņiem pa spiedvadu transportē uz SIA "Rīgas ūdens" notekūdeņu attīrīšanas iekārtām, būtu jāprecizē, ka notekūdeņi tiek transportēti uz SIA "Rīgas ūdens" centralizēto kanalizācijas tīklu, kuri tiek tālāk novadīti uz Rīgas notekūdeņu bioloģisko attīrīšanas staciju "Daugavgrīva". Jāpapildina arī ar informāciju par plānoto Ķekavas novada notekūdeņu apjoma pieaugumu, un to, ka var būt ierobežota papildus notekūdeņu novadīšana Rīgas centralizētajā kanalizācijas sistēmā, jo jau šobrīd ir novērojama Rīgas notekūdeņu bioloģisko attīrīšanas stacijas "Daugavgrīva" periodiska hidrauliskā pārslodze intensīvu nokrišņu laikā un piesārņojošo vielu pārslodze. Tāpat SIA "Rīgas ūdens" ir jāpārvērtē Rīgas centralizēto kanalizācijas tīklu un sūkņu staciju kapacitātes pietiekamība. Šobrīd SIA "Rīgas ūdens" izstrādā vidēja termiņa darbības stratēģiju no	Nemts vērā	Pilnveidota Vides pārskata sadaļa 6.1.



			2022.gada līdz 2024.gadam, kur plāno iekļaut notekūdeņu bioloģisko attīrīšanas stacijas "Daugavgrīva" paplašināšanas darbu uzsākšanu, un tas nozīmē, ka vismaz līdz 2025.gadam nebūs iespējams būtiski palielināt pieņemto notekūdeņu daudzumu un katrs tehnisko noteikumu pieteikums šajā periodā tiks rūpīgi vērtēts gan no hidrauliskās, gan no piesārņojuma attīrīšanas kapacitātes viedokļa.		
		15.5.	Rīcības plānā pie uzdevuma (U) 3.2.1. Atjaunot un paplašināt ūdensvadu un kanalizācijas tīklu sistēmas novada apdzīvotajās vietās darbības rezultātiem.	Pieņemts zināšanai	
		15.6.	Investīciju plānā 2022.-2024.gadam pie attiecīgo ūdenssaimniecības attīstības projektu darbības rezultātiem.	Pieņemts zināšanai	
16.	Akciju sabiedrība "Latvenergo" Nr. 01VD00-13/2821 Uz 17.11.2021. Nr. 1-7.1/21/2773	16.1.	nav būtisku iebildumu par izstrādātajiem teritorijas plānošanas dokumentiem - Ķekavas novada Ilgtspējīgas attīstības stratēģijas līdz 2030.gadam aktualizācijas projektu un Attīstības programmas 2021.-2027.gadam projektu.	Pieņemts zināšanai	
17.	AS "Gasol" Datums skatāms laika zīmogā Nr.15.1-1/5074 Uz 17.11.2021. Nr. 1-7.1/21/2773	17.1.	Izskatot plānojuma „3.6.5. Gāzes apgāde”, konstatēts, ka pieļauta konceptuāla kļūda. 1.1. Ķekavas novada teritoriju šķērso augstā spiediena līdz 1,6 MPa gāzesvads ar vairākiem atzariem un gāzes regulēšanas punktiem (GRP), skapjveida gāzes regulēšanas punktiem (SGRP), kā arī ir 1.2. gāzesvadi ar spiedienu līdz 0.6 MPa; 1.3. gāzesvadi ar spiedienu līdz 0.4 MPa;	Ņemts vērā	Veiks redakcionālus labojumus Pašreizējās situācijas 3.6.5. nodaļā



			<p>1.4. gāzesvadi ar spiedienu līdz 0.01 MPa;  1.5. gāzesvadi ar spiedienu līdz 0.005 MPa;  1.6. gāzesvadu iekārtas.</p> <p>Tekstā mainīt no AS "Latvijas Gāze" uz AS "Gasol", piemēram, AS "Gasol" turpina plašus gazifikācijas darbus Ķekavas novadā.</p> <p>Grafiskajā informācijā – nomainīt "maģistrālais gāzesvads" uz "Sadales gāzesvads"</p>		
18.	Rīgas plānošanas reģions Rīgā 15.11.2021. Nr. 8.1.2/2021/295/N Uz 12.11.2021. Nr. 7.1/21/2696	18.1.	Telpiskās attīstības perspektīvā ir ietverta sadaļa Galvenie transporta koridori un inženiertīklu infrastruktūra, kurā ir norādīti 6 elementi, kas viedo transporta infrastruktūru novadā, <b>aicinām padziļināti izskatīt šo elementu ietekmi uz Ķekavas novadu.</b>	Ņemts vērā	1. Papildināt Pašreizējo situāciju 3.8. nodaļu <b>ar šo elementu ietekmi uz Ķekavas novadu;</b> 2. ieteicams izstrādāt ilgtspējīgās mobilitātes stratēģisko koncepciju ieteicams izstrādāt atsevišķā pētījumā - izpēte
		18.2.	Telpiskās attīstības perspektīvā nav nodalīta sadaļa par kultūrvēsturiski nozīmīgām teritorijām, ainaviski vērtīgām un citām īpašām teritorijām. <b>Lūgums papildināt sadaļu norādot kartogrāfiski un papildinot ar īpašo telpu vadlīnijām</b>	Ņemts vērā	Papildināt sadaļu norādot kartogrāfiski un papildinot ar īpašo telpu vadlīnijām
19.	Rīgas plānošanas reģions Rīgā 15.11.2021. Nr.	19.1.	AP nav veikta saskaņotība ar blakus esošo teritoriju attīstības plānošanas dokumentiem, <b>aicinām papildināt AP projektu, līdzīgi kā tas ir veikts Ķekavas novada ilgtspējīgas attīstības stratēģijā 2030.gadam.</b>	Ņemts vērā	papildināt AP projektu saskaņotību ar blakus esošo teritoriju attīstības plānošanas dokumentiem



	8.1.2/2021/296/ N Uz 12.11.2021. Nr. 1- 7.1/21/2696				
		19.2.	Investīciju plānā nav iekļauti atbildīgie jomas pārstāvji par projektu īstenošanu.	Ņemts vērā	Tiks iekļauti atbildīgie jomas pārstāvji par projektu īstenošanu
		19.3.	AP izvērtēšanas procesā vēl nav notikusi AP apspriešana ar RPR un kaimiņu pašvaldībām.	Ņemts vērā	Izpildīts/ dalība darba RPR darba grupā, Datums _____
20.	Bauskas novada pašvaldība	20.1.	Bauskas novada pašvaldība sniedz pozitīvu atzinumu izstrādātajiem Ķekavas novada Ilgtspējīgas attīstības stratēģijas, Attīstības programmas un Vides pārskata projektiem.	Pieņemts zināšanai	
21.	Salaspils novada pašvaldība 14.12.2021.Nr.A DM/1- 18.2/21/4036 Uz 18.11.2021Nr. 1- 7.1/21/2773	21.1.	Ņemot vērā to, ka izstrādājot augstāk minētos teritorijas plānošanas dokumentos ir ņemti vērā Salaspils novada pašvaldības 2021. gada 27. aprīļa vēstulē Nr. ADM/1-18.2/21/1046 sniegtie priekšlikumi, sniedzam atzinumu bez iebildumiem.	Pieņemts zināšanai	
22.	Rīgas domes Pilsētas attīstības departaments 14.12.2021	22.1.	Atbildot uz Ķekavas novada pašvaldības aicinājumu sniegt ierosinājumus dokumentu pilnveidei, Departaments lūdz izvērtēt sekojošu pašvaldībai aktuālu jautājumu ietveršanu Stratēģijā un Attīstības programmā:	Ņemts vērā	Veikt redakcionālus labojumus



	Nr.DA-21-14500-nd 17.11.2021. Nr. 1-7.1/21/2773		o Vispārīga norāde: Administratīvo teritoriju un apdzīvoto vietu likuma 4. panta pirmajā daļā noteikts, ka Latvijas Republiku iedala valstspilsētas pašvaldību un novadu pašvaldību administratīvajās teritorijās, savukārt likuma pielikuma 6. punktā ir noteikta administratīvā teritorija – Rīgas valstspilsētas pašvaldība. Tādējādi atbilstoši likuma pielikuma 6. punktam Pašvaldības nosaukums ir “Rīgas valstspilsētas pašvaldība”. Aicinām veikt izmaiņas Ķekavas novada plānošanas dokumentos.		
		22.2.	o Ķekavas novada ilgtspējīgas attīstības stratēģijā līdz 2030. gadam sadaļā “Sadarbība ar Rīgas pilsētu plānota” aicinām precizēt otro punktu “Kopējo resursu efektivitātes nodrošināšanai paredzams ilgtermiņā ierobežot apbūves izplešanos zaļajās, līdz šim neapbūvētajās teritorijās”.	Nav ņemts vērā	Apbūve nav attīstāma ārpus spēkā esošā TP apbūves teritorijām
		22.3.	o Pastiprinātu uzmanību pievērst ilgtspējīgai mobilitātei starp Ķekavas novadu un Rīgu, tai skaitā izskatot iespēju attīstīt pietātni kuģīšu satiksmes nodrošināšanai Daugavā. Stratēģijas kartē “Dabas teritoriju telpiskā struktūra” paredzēt ūdens tūrisma infrastruktūru arī pie urbānās telpas un centra telpas, lai veidotos sasaiste ar Rīgu.	Ņemts vērā	Iezīmēt potenciālās pietātnu vietas; 2. ieteicams iestrādāt ilgtspējīgās mobilitātes stratēģijas koncepcijā
		22.4	o Savstarpējās pašvaldību sarunās tika identificēta arī A7 autoceļa attīstības nozīme pēc Ķekavas apvedceļa izbūves, tāpēc aicinām Attīstības programmā iekļaut rīcību – “Sadarbībā ar VSIA “Latvijas Valsts ceļi” un VSIA “Autotransporta direkcija” veicināt A7 autoceļa attīstību, nodrošinot sabiedriskā transporta prioritāti”.	Ņemts vērā	<b>RV3-7.</b> papildināt ar Uzdevumu 3.7.2. “Sadarbībā ar VSIA “Latvijas Valsts ceļi” un VSIA “Autotransporta direkcija” veicināt A7 autoceļa attīstību,



					nodrošinot sabiedriskā transporta prioritāti".
		22.5.	o Kā minēts Stratēģijā (40.lpp), būtisks abu pašvaldību sadarbības virziens ir zaļās infrastruktūras saglabāšana un tās kvalitātes uzlabošana. Attīstības programmas Rīcības plāna 1.1.RĪCĪBU VIRZIENS (RV) "Dabas vides izmantošanas kopējās programmas izstrāde un ieviešana dabas resursu efektīvai un ilgtspējīgai izmantošanai un bioloģiskās daudzveidības saglabāšanai" paredz rīcības, kas galvenokārt skar dabas resursu apsaimniekošanu un ilgtspējīgu izmantošanu. Aicinām izvērtēt iespēju paredzēt rīcības, kas mērķtiecīgāk norādītu uz bioloģiskās daudzveidības saglabāšanas un vairošanas aktivitātēm, piemēram, paredzot rīcību ekosistēmu pakalpojumu novērtēšanai un pilnveidei.	Nemts vērā	Izvērtēt 1.1.RĪCĪBU VIRZIENS (RV) iespēju uzdevumā paredzēt rīcības, kas mērķtiecīgāk norādītu uz bioloģiskās daudzveidības saglabāšanas un vairošanas aktivitātēm, piemēram, paredzot rīcību ekosistēmu pakalpojumu novērtēšanai un pilnveidei.
		22.6.	Attīstības programmas stratēģiskajā daļā, kā arī Rīcību plānā 1.2.RĪCĪBU VIRZIENA (RV) "Pieejamības dabas pamatnēm (mežiem, ūdeņiem) nodrošināšana un labiekārtošana iedzīvotāju un viesu atpūtas vajadzībām" ietvaros aicinām uzsvērt antropogēnās slodzes ietekmes mazināšanu dabas teritorijās.	Nemts vērā	Rīcību plānā 1.2.RĪCĪBU VIRZIENU (RV) papildināt ar uzdevumu par antropogēnās slodzes ietekmes mazināšanu dabas teritorijās( meža parka statusa noteikšana, pastaigu taku ierīkošana utt.)
		22.7.	o Priekšlikums par uzdevumu "3.4.1. Veicināt jaunas dzīvojamās apbūves attīstību" un ieteicamo projektu	Nemts vērā	Iestrādāt jaunas dzīvojamās apbūves



			<p>piemēru "piesaistīt attīstītājus neapgūto zemju attīstīšanai" – īpašu uzmanību pievērst tam, lai jaunas apbūves teritorijas neizplestos uz neapbūvēto zaļo zonu un ainavu rēķina, kam ir nozīmīgs rekreācijas potenciāls gan vietējā, gan Rīgas metropoles areāla mērogā, jo īpaši vietās, kur tās veido zaļos koridorus. Stratēģija nosaka to, ka jauna attīstība nav orientēta uz jaunu ciemu plānošanu un apdzīvojuma izplešanos, bet gan uz esošās situācijas sakārtošanu, taču Attīstības programmā iztrūkst izvērstāka izklāsta par to, kā pieeja jaunas apbūves veidošanai ir atšķirīga no iepriekšējiem plānošanas periodiem, kā arī konkrētas darbības, kas ved šajā virzienā.</p>		<p>attīstību plānota saskaņā ar TP apbūvei paredzētās teritorijās uzdevumu 3.4.1. precizēt šādā redakcijā 3.4.1. Veicināt jaunas dzīvojamās apbūves attīstību saskaņā ar TP noteikto.</p>
		22.8.	<p>o Stratēģijā ir detalizēti izklāstīts, kādi pakalpojumi ir nodrošināmi dažāda līmeņa attīstības centros, savukārt Attīstības programmas vidēja termiņa prioritāte VTP2 "Iedzīvotāju vajadzībām atbilstoša un visā novada teritorijā pieejama pakalpojumu tīkla veidošana" paredz rīcības saistībā ar šī pakalpojumu klāsta nodrošināšanu. Aicinām uzmanību pievērst tam, lai veidotos aktīvi vietējie centri un teritorijas ar pieejamiem pakalpojumiem un mazās/vidējās ekonomikas attīstību, kas veicinātu iedzīvotāju piesaisti savai dzīvesvietai, mazinot svārstmigrāciju ar Rīgu. Aktīvi jāveido arī publiskā ārtelpa ne tikai centros, bet arī dzīvojamās zonās. Apsvērt, līdzdarbojoties iedzīvotājiem, veidot vienotas publiskās ārtelpas vadlīnijas.</p>	Ņemts vērā	<p>Papildināt esošo Labiekārtošanas plānu; <b>RV4-4.</b> uzdevumu izveidojot platformu ML novada apkaimēm, kurā apkaimju kopienas ideju attīstībai</p>
23.	Ogres novada pašvaldība Dokumenta		<p>Ogres novada pašvaldībai nav iebildumu pret minēto teritorijas attīstības plānošanas dokumentu turpmāko virzību.</p>	Pieņemts zināšanai	



	datums ir tā elektroniskās parakstīšanas datums Nr. 2-5.1/3916 Uz 17.11.2021. Nr. 1- 7.1/21/2773				

Datums:

Atbildīgā amatpersona



**RĪGAS PLĀNOŠANAS REĢIONS**

Reģ.Nr. 90002222018, Zigfrīda Anšas Meierovica bulvāri 18, Rīga, LV – 1050,  
tālr.: +371 67226430, fakss: +371 67226431, e-pasts: rpr@rpr.gov.lv, www.rpr.gov.lv

Rīgā 15.11.2021. Nr. 8.1.2/2021/295/N  
Uz 12.11.2021. Nr. 1-7.1/21/2696

**Ķekavas novada pašvaldība**  
*Paziņošanai eAdresē*

kopija: [iveta.zalite@kekava.lv](mailto:iveta.zalite@kekava.lv)

*Par atzinuma sniegšanu Ķekavas novada  
ilgtspējīgas attīstības stratēģijas 2030. gada projektam*

Rīgas plānošanas reģions (turpmāk – RPR) informē, ka ir saņēmis Ķekavas novada pašvaldības 12.11.2021 vēstuli Nr.1-7.1/21/2696, ar ko pašvaldība informē RPR par aktualizēto Ķekavas novada ilgtspējīgas attīstības stratēģijas 2030.gadam projektu un lūdz atbilstoši kompetencei sniegt atzinumu. RPR ir iepazīties ar izstrādāto dokumenta projektu, izvērtējis iesniegtos un publicētos materiālus un sagatavojis atzinumu.

Aktualizētais Ķekavas novada ilgtspējīgas attīstības stratēģijas 2030. gadam projekts (turpmāk – novada IAS) izvērtēts atbilstoši vērtēšanas kritērijiem par pašvaldības ilgtspējīgas attīstības stratēģijas atbilstību RPR teritorijas attīstības plānošanas dokumentiem un normatīvajos aktos noteiktajām prasībām, kā arī atbilstoši aktualizētajai kārtībai, kādā Rīgas plānošanas reģions izvērtē vietējo pašvaldību ilgtspējīgas attīstības stratēģijas (apstiprināta 28.05.2021. RPR Attīstības padomē).

Novada IAS ir aktualizēts atbilstoši spēkā esošo Latvijas Republikas normatīvo aktu prasībām un hierarhiski augstākiem nacionāla un reģionāla līmeņa ilgtermiņa un vidēja termiņa teritorijas attīstības plānošanas dokumentiem. Pamatojoties uz pieņemto Administratīvo teritoriju un apdzīvoto vietu likumu (stājas spēkā 23.06.2020.), Ķekavas novada administratīvajā teritorijā ietilpst sešas teritoriālās vienības – Baldones pagasts, Daugmales pagasts, Ķekavas pagasts, Ķekavas pilsēta (no 01.07.2022.) Baldones pilsēta un Baložu pilsēta. Ķekavas novada ilgtspējīgas attīstības stratēģija 2030. gadam ir apvienotā novada ilgtermiņa teritorijas attīstības plānošanas dokuments, kas kalpo par pamatu novada ilgtspējīgai un vienotai attīstībai.

Novada IAS ir aktualizēta atbilstoši noteiktajai attīstības plānošanas sistēmai un atbilstoši kārtībai, kādā Rīgas plānošanas reģions izvērtē vietējo pašvaldību ilgtspējīgas attīstības stratēģijas. Dokuments aktualizēts atbilstoši nacionāla līmeņa attīstības plānošanas dokumentā – Latvijas ilgtspējīgas attīstības stratēģijā līdz 2030.gadam noteiktiem ilgtermiņa attīstības mērķiem un prioritātēm. Stratēģija atbilst reģionāla līmeņa teritorijas attīstības plānošanas dokumentiem – RPR ilgtspējīgas attīstības stratēģijai 2014.-2030.gadam, kā arī aktualizācijas procesā ir ņemts vērā Rīcības plāns Rīgas metropoles areāla attīstībai.



Kā ieteikums, papildinot novada IAS saskaņotību ar citiem plānošanas dokumentiem, ņemt vērā aktuālās tendences un principus ilgtspējīgai teritoriju attīstībai, tostarp Eiropas "Zaļo kursu", kas ierosināts kā jaunā Eiropas Savienības (ES) izaugsmes stratēģija, ar mērķi ES pārveidot par klimatneitrālu, taisnīgu un pārticīgu sabiedrību ar mūsdienīgu, resursefektīvu un konkurētspējīgu ekonomiku.

Novada IAS strukturēta septiņās daļās: *Emantotās stratēģiskās plānošanas koncepts, Ķekavas novada vizītkarte un SVID analīze, Stratēģiskā daļa, Telpiskās attīstības perspektīva, Ķekavas novada attīstības scenāriji, Stratēģijas sasaiste ar citiem plānošanas dokumentiem, Ilgtspējīgas attīstības stratēģijas uzraudzība un novērtēšana*. Izstrādājot novada IAS, pašvaldība nepieprasīja sniegt nosacījumus. Atzinīgi vērtējama novada IAS aplūkotās sadarbības teritorijas ar kaimiņu teritorijām, kas dod iespēju novadu uzlūkot plašākā mērogā.

Novada IAS ir aktualizēta piešķirot dokumentam mūsdienīgu identitāti, atbilstoši, Ķekavas novada simbolikai. Vienlaikus īpaši izceļamas *Telpiskās attīstības perspektīva* sadaļā izstrādātās kartes, no kurām ir viegli nolasāma informācija. Vērtējot novada IAS, lūdzam dokumentā veikt papildinājumus atbilstoši RPR kritēriju izpildes tabulā\* norādītajiem komentāriem - padziļināti izskatīt transporta infrastruktūras elementu ietekmi uz Ķekavas novadu, kā arī papildināt novada IAS ar sadaļu par kultūrvēsturiski nozīmīgām teritorijām, ainaviski vērtīgām un citām īpašām teritorijām, papildinot ar īpašo telpu vadlīnijām.

Pielikumā:

- Kritēriju izpildes vērtējums par pašvaldības ilgtspējīgas attīstības stratēģijas atbilstību Rīgas plānošanas reģiona teritorijas attīstības plānošanas dokumentiem un normatīvajos aktos noteiktajām prasībām – uz 4 lapām.

Administrācijas vadītājs

Edgars Rantiņš

*K. Potapova*  
*katrina.potapova@rpr.gov.lv*

ŠIS DOKUMENTS IR ELEKTRONISKI PARAKSTĪTS AR DROŠU ELEKTRONISKO  
PARAKSTU UN SATUR LAIKA ZĪMOGU



1.pielikums Rīgas plānošanas reģiona 2021.gada 28.maija kārtībai „Kārtība, kādā Rīgas plānošanas reģions izvērtē vietējo pašvaldību ilgtspējīgas attīstības stratēģijas un attīstības programmas”

**KRITĒRIJU IZPILDES VĒRTĒJUMS PAR PAŠVALDĪBAS ILGTSPĒJĪGAS ATTĪSTĪBAS STRATĒGIJAS ATBILSTĪBU RĪGAS PLĀNOŠANAS REĢIONA TERITORIJAS ATTĪSTĪBAS PLĀNOŠANAS DOKUMENTIEM UN NORMATĪVAJOS AKTOS  
NOTEIKTAJĀM PRASĪBĀM**

Pašvaldības ilgtspējīgas attīstības stratēģijas nosaukums: *Ķekavas novada ilgtspējīgas attīstības stratēģija 2030. gadam*

Pašvaldības ilgtspējīgas attīstības stratēģijas iesniegšanas datums: *12.11.2021.*

Aizpildīšanas datums: *12.11.2021.*

N. p. k.	Kriterijs	Pants/punkts normatīvajos aktos	Atzīme par izpildi (jā / ne / daļēji)	Komentārs (par atbilstību kritērijam un nepieciešamie uzlabojumi)
<b>1. Pašvaldības ilgtspējīgas attīstības stratēģija (turpmāk – IAS) ir izstrādāta atbilstoši noteiktajai attīstības plānošanas sistēmai (Attīstības plānošanas sistēmas likuma 8. pants un 9.panta 4.daļa, Teritorijas attīstības plānošanas likuma 5.pants, MK noteikumi Nr.628 „Noteikumi par pašvaldību teritorijas attīstības plānošanas dokumentiem” 18.punkts)</b>				
<u>1.1.</u>	<i>IAS ir izstrādāta / aktualizēta ilgtermiņam (līdz 25 gadiem)</i>	<i>APSL 8.pants</i>	Jā	Ķekavas ilgtspējīgas attīstības stratēģija 2030. gadam (turpmāk IAS) ir aktualizēta 9 gadu periodam.
<u>1.2.</u>	<i>IAS ir izstrādāta / aktualizēta, ievērojot hierarhiski augstāka nacionāla līmeņa attīstības plānošanas dokumentā - Latvijas ilgtspējīgas attīstības stratēģijā līdz 2030. gadam noteiktos ilgtermiņa attīstības mērķus un prioritātes</i>	<i>APSL 9.panta 4.daļa; TAPL 5.pants; MKN 628 18.punkts</i>	Jā	IAS ir aktualizēts ievērojot hierarhiski augstāka nacionāla līmeņa attīstības plānošanas dokumentos noteiktos ilgtermiņa attīstības mērķus un prioritātes.
<u>1.3.</u>	<i>IAS ir izstrādāta / aktualizēta saskaņā ar Rīgas plānošanas reģiona teritorijas attīstības plānošanas dokumentos noteiktajiem ilgtermiņa attīstības mērķiem un prioritātēm</i>	<i>APSL 9.panta 4.daļa; TAPL 5.pants; MKN 628 18.punkts</i>	Jā	IAS ir izstrādāta saskaņā ar Rīgas plānošanas reģiona teritorijas attīstības plānošanas dokumentos noteiktajiem ilgtermiņa attīstības mērķiem un prioritātēm.
<b>2. IAS ietver šādas sadaļas (Teritorijas attīstības plānošanas likuma 21.panta 1.daļa, MK noteikumu Nr.628 „Noteikumi par pašvaldību teritorijas attīstības plānošanas dokumentiem” 3.1.nodaļas 19.1. un 19.2.punkts)</b>				
<u>2.1.</u>	<i>Stratēģiskā daļa</i>	<i>MKN 628 19.1.punkts</i>	Jā	IAS strukturēta 7 daļās un ietver trešo nodaļu “Stratēģiskā daļa”, kurā sniegta pašvaldības ilgtermiņa attīstības redzējums
<u>2.2.</u>	<i>Telpiskās attīstības perspektīva</i>	<i>TAPL 21.panta 1. daļa; MKN 628 19.2.punkts</i>	Jā	IAS strukturēta 7 daļās un ietver ceturto nodaļu “Telpiskās attīstības perspektīva”



<b>3. Stratēģiskā daļa</b> (Teritorijas attīstības plānošanas likuma 21.panta 1.daļa, MK noteikumu Nr.628 „Noteikumi par pašvaldību teritorijas attīstības plānošanas dokumentiem” 3.1.nodaļas 19.1.punkts)				
<u>3.1.</u>	<i>Stratēģiskajā daļā ir ietverts ilgtermiņa attīstības redzējums (vīzija), stratēģiskie mērķi un attīstības prioritātes</i>	<i>TAPL 21.panta 1.daļa; MKN 628 19.1.punkts</i>	Jā	IAS Stratēģiskajā daļā ir ietverts pašvaldības ilgtermiņa redzējums (vīzija), stratēģiskie mērķi, ilgtermiņa prioritātes
<u>3.2.</u>	<i>Stratēģiskajā daļā ir ietverta teritorijas specializācija</i>	<i>MKN 628 19.1.punkts</i>	Jā	IAS Stratēģiskajā daļā ir ietverta pašvaldības Ekonomiskās attīstības specializācija, 3 galvenie specializācijas virzieni
<b>4. Telpiskās attīstības perspektīva</b> (Teritorijas attīstības plānošanas likuma 21.panta 2.daļa, MK noteikumu Nr.628 „Noteikumi par pašvaldību teritorijas attīstības plānošanas dokumentiem” 3.1.nodaļas 20.punkts)				
<u>4.1.</u>	<i>Telpiskās attīstības perspektīvā ir aprakstīta un grafiski attēlota teritorijas perspektīvā telpiskā struktūra</i>	<i>MKN 628 20.punkts</i>	Jā	IAS Telpiskās attīstības perspektīva nosaka novada teritorijas telpiskās struktūras vēlamās izmaiņas uz 2030.gadu, izvērtējot teritorijas novietojumu un kaimiņos piegulošās teritorijas, lai nodrošinātu efektīvu teritorijas izmantošanu, kas veicina ekonomisko attīstību, kvalitatīvas dzīves vides veidošanu katram indivīdam un sabiedrībai kopumā, kas tiek papildināts ar shematisku informāciju
<u>4.2.</u>	<i>Telpiskās attīstības perspektīvā ir ietverta apdzīvojuma struktūra un priekšlikumi attīstības centru izvietojumam</i>	<i>TAPL 21.panta 2.daļa; MKN 628 20.1.punkts</i>	Jā	Telpiskās attīstības perspektīvā ir ietverta sadaļa <i>Apdzīvojuma telpiskā struktūra</i> , kurā ir identificētas piecas plānošanas telpas – <i>Urbānā, Centra, Kultūrvēsturiskā, Rekreācijas un Lauku telpa</i> , kas tiek plašāk raksturota un papildināta ar grafisku materiālu
<u>4.3.</u>	<i>Telpiskās attīstības perspektīvā ir ietverta dabas teritoriju telpiskā struktūra</i>	<i>TAPL 21.panta 2.daļa; MKN 628 20.2.punkts</i>	Jā	Telpiskās attīstības perspektīvā ir ietverta sadaļa <i>Dabas vides telpiskā struktūra</i> kā arī ir noteikti priekšlikumi piecu plānošanas telpu pozīcijās
<u>4.4.</u>	<i>Telpiskās attīstības perspektīvā ir ietverti galvenie transporta koridori un infrastruktūra (valsts galvenie un reģionālie autoceļi, dzelzceļi, ostas, lidostas, maģistrālie inženierkomunikāciju tīkli un līdzīgi objekti)</i>	<i>TAPL 21.panta 2.daļa; MKN 628 20.3.punkts</i>	Daļēji	Telpiskās attīstības perspektīvā ir ietverta sadaļa <i>Galvenie transporta koridori un inženiertīklu infrastruktūra</i> , kurā ir norādīti 6 elementi, kas viedo transporta infrastruktūru novadā, aicinām padziļināti izskatīt šo elementu ietekmi uz Ķekavas novadu.
<u>4.5.</u>	<i>Telpiskās attīstības perspektīvā ir ietvertas kultūrvēsturiski nozīmīgās teritorijas, ainaviski</i>	<i>TAPL 21.panta 2.daļa;</i>	Nē	Telpiskās attīstības perspektīvā nav nodalīta sadaļa par kultūrvēsturiski nozīmīgām



	vērtīgās teritorijas un citas īpašas teritorijas	MKN 628 20.4.punkts		teritorijām, ainaviski vērtīgām un citām īpašām teritorijām. Lūgums papildināt sadaļu norādot kartogrāfiski un papildinot ar īpašo telpu vadlīnijām
4.6.	Telpiskās attīstības perspektīvā ir ietvertas prioritāri attīstāmās teritorijas	TAPL 21.panta 2.daļa, MKN 628 20.5.punkts	Jā	Telpiskās attīstības perspektīvā ir ietverta sadaļa Ķekavas novada prioritāri attīstāmās teritorijas prioritāri attīstāmās teritorijas
4.7.	Telpiskās attīstības perspektīvā ir noteiktas teritoriju attīstības vadlīnijas	TAPL 21.panta 2.daļa	Jā	Teritorijas attīstības vadlīnijas ir iekļautas katrā norādītajā telpiskā struktūras sadaļā
<b>5. Sabiedrības līdzdalība IAS izstrādē</b> (Teritorijas attīstības plānošanas likuma 4.pants, MK 25.08.2009. noteikumi Nr.970 „Sabiedrības līdzdalības kārtība attīstības plānošanas procesā” 13. un 14.punkts, MK noteikumu Nr.628 „Noteikumi par pašvaldību teritorijas attīstības plānošanas dokumentiem” 67. un 69.punkts)				
5.1.	IAS izstrādes / aktualizācijas procesā ir notikusi dokumenta publiskā apspriešana, kuras termiņš nav mazāks par četrām nedēļām (atkārtotas publiskās apspriešanas termiņš nav mazāks par trīs nedēļām. Pašvaldība ir informējusi Rīgas plānošanas reģionu par atzinuma nepieciešamību.	MKN 628 67. un 69.punkts	Jā	Ķekavas novada pašvaldība ar 12.11.2021 vēstuli Nr. 1-7.1/21/2696 informējusi, ka š.g. 3. novembrī Ķekavas novada pašvaldības dome ir pieņēmusi lēmumu Nr. 39 “Par aktualizētās Ķekavas novada Ilgtspējīgas attīstības stratēģijas līdz 2030.gadam aktualizācijas projekta, Ķekavas novada Attīstības programmas 2021.-2027.gadam projekta un Vides pārskata projekta nodošanu publiskajai apspriešanai” uz laiku no 2021.gada 15.novembra līdz 14.decembrim
5.2.	Pašvaldības mājaslapā sadaļā „Sabiedrības līdzdalība” ievietots paziņojums par līdzdalības procesu atbilstoši normatīvajiem aktiem par kārtību, kādā iestādes ievieto informāciju internetā	MKN 970 13.punkts	Jā	Informācija par IAS izstrādi un <a href="#">sabiedrības iesniegtos pasākumiem</a> pieejama pašvaldības tīmekļa vietnē <a href="http://www.kekava.lv">www.kekava.lv</a> → Sabiedrība → Sabiedrības līdzdalība → Ķekavas novada Ilgtspējīgas attīstības stratēģijas 2030.gadam izstrāde
5.3.	IAS un visi pašvaldības lēmumi, kas saistīti ar plānošanas dokumenta izstrādi / aktualizāciju un apstiprināšanu ir ievietoti Teritorijas attīstības plānošanas informācijas sistēmā un pieejami Latvijas Vienotajā ģeotelpiskās informācijas portālā <a href="http://www.geolatvija.lv">www.geolatvija.lv</a> , sadaļā “Teritorijas attīstības plānošana”	MKN 392 18.punkts MKN 628 3.punkts	Jā	Latvijas Vienotajā ģeotelpiskās informācijas portālā <a href="http://www.geolatvija.lv">www.geolatvija.lv</a> , sadaļā “Teritorijas attīstības plānošana” ir ievietoti visi pašvaldības lēmumi, kas saistīti ar plānošanas dokumenta izstrādi un dokumenta projekts: <a href="https://geolatvija.lv/geo/tapis#document_19095">https://geolatvija.lv/geo/tapis#document_19095</a>



6. Rīgas metropoles areāla prioritāšu un risinājumu, attīstības vajadzību un ieguldījumu virzienu ieviešana ("Rīcības plāns Rīgas metropoles areāla attīstībai" (Apstiprināts, RPRAP 2020.gada 10.janvārī))				
6.1	IAS izstrādē ir ņemts vērā Rīgas plānošanas reģiona izstrādātais "Rīcības plāns Rīgas metropoles areāla attīstībai" (Apstiprināts, RPRAP 2020.gada 10.janvārī)	-	Jā	IAS aktualizācijā ir ņemts vērā Rīgas plānošanas reģiona izstrādātais "Rīcības plāns Rīgas metropoles areāla attīstībai"

Tabulā lietotie saīsinājumi:

APSL	08.05.2008. Attīstības plānošanas sistēmas likums
IAS	Pašvaldības ilgtspējīgas attīstības stratēģija
MKN 392	08.07.2014. Ministru kabineta noteikumi Nr.392 „Teritorijas attīstības plānošanas informācijas sistēmas noteikumi”
MKN 628	14.10.2014. Ministru kabineta noteikumi Nr.628 „Noteikumi par pašvaldību teritorijas attīstības plānošanas dokumentiem”
MKN 970	25.08.2009. Ministru kabineta noteikumi Nr.970 „Sabiedrības līdzdalības kārtība attīstības plānošanas procesā”
RAL	21.03.2002. Reģionālās attīstības likums
TAPL	13.10.2011. Teritorijas attīstības plānošanas likums
RPRAP	Rīgas plānošanas reģiona Attīstības padome



## RĪGAS PLĀNOŠANAS REĢIONS

Reģ.Nr. 90002222018, Zaģfrīda Annas Meierovica bulvāri 18, Rīga, LV – 1050,  
tālr.: +371 67226430, fāks: +371 67226431, e-pasts: rpr@rpr.gov.lv, www.rpr.gov.lv

Rīgā 15.11.2021. Nr. 8.1.2/2021/296/N  
Uz 12.11.2021. Nr. 1-7.1/21/2696

**Ķekavas novada pašvaldība**  
*Paziņošanai eAdresē*

kopija: [iveta.zalite@kekava.lv](mailto:iveta.zalite@kekava.lv)

*Par atzinuma sniegšanu Ķekavas novada  
Attīstības programmas 2021.-2027.gadam projektam*

Rīgas plānošanas reģions (turpmāk – RPR) informē, ka ir saņēmis Ķekavas novada pašvaldības 11.11.2021. vēstuli Nr. 1-7.1/21/2696 par atzinuma sniegšanu Ķekavas novada Attīstības programmas 2021.-2027.gadam projektam, ar lūgumu sniegt atzinumu par izstrādāto dokumenta projektu. RPR ir iepazīies ar izstrādāto dokumentu, izvērtējis dokumenta redakcijas materiālus un sagatavojis atzinumu.

Izstrādātais Ķekavas novada attīstības programmas 2021.-2027.gadam projekts (turpmāk – AP projekts) izvērtēts atbilstoši vērtēšanas kritērijiem par pašvaldības attīstības programmas atbilstību RPR teritorijas attīstības plānošanas dokumentiem un normatīvajos aktos noteiktajām prasībām, kā arī atbilstoši kārtībai, kādā Rīgas plānošanas reģions izvērtē vietējo pašvaldību attīstības programmas (apstiprināta 28.05.2021. RPR Attīstības padomē).

AP projekts ir izstrādāts saskaņā ar Latvijas Republikā spēkā esošo normatīvo aktu prasībām un hierarhiski augstākiem nacionāla un reģionāla līmeņa ilgtermiņa un vidēja termiņa attīstības plānošanas dokumentiem. Izstrādājot AP projektu, ir veikta Ķekavas novada rīcības virzīnu saskaņotības analīze ar Nacionālā Attīstības plānā 2021.-2027.gadam izvirzītiem rīcības virzīniem, kā arī ar RPR Attīstības programmas vidēja termiņa tematiskajām prioritātēm. AP projekta izstrāde veikta, ņemot vērā Rīcības plānu Rīgas metropoles areāla attīstībai. Plānošanas dokuments – AP projekts strukturēts četros sējumos – *Stratēģiskā daļa, Rīcību plāns, Investīciju plāns, Uzraudzība un novērtēšanas kārtība*, kā arī ietver Pašreizējās situācijas raksturojumu, Pārskatu par sabiedrības līdzdalības pasākumiem un Vides pārskatu.

RPR lūdz AP projektu papildināt ietverot saskaņotību ar blakus esošo teritoriju attīstības plānošanas dokumentiem, līdzīgi kā tas ir veikts Ķekavas novada ilgtspējīgas attīstības stratēģijā 2030. gadam. Tāpat aicinām arī papildināt *Investīciju plāna* sadaļu ar atbildīgajiem jomas pārstāvjiem, kas veiktu projektu īstenošanu.

RPR atzinumu par novada AP sniedz laikā, kad pašvaldība ir pieņēmusi lēmumu par dokumenta nodošanu uz publisko apspriešanu laika periodam no 15.novembra līdz 14.decembrim, tātad dokumenta publiskā apspriešana tikai tiek uzsākta, tādēļ AP izvērtēšanas procesā nav notikusi AP apspriešana ar RPR un kaimiņu pašvaldībām, bet paredzam apspriešanu organizēt dokumenta pilnveidotās redakcijas publiskās apspriešanas laikā, kad RPR tiks iesniegta



dokumenta attiecīgā redakcija. RPR lūdz pārveidot Ķekavas novada attīstības programmas 2021.-2027.gadam projektu, ņemot vērā kritēriju tabulā\* norādītos un šeit augstākminētos komentārus.

Pateicamies par līdzšinējo sadarbību RPR ilgtspējīgas attīstības stratēģijas 2014.-2030.gadam aktualizācijas un RPR Attīstības programmas 2021.-2027.gadam izstrādes darba grupās, aicinām turpināt aktīvo iesaisti un nodrošināt izstrādes procesā esošo teritorijas attīstības plānošanas dokumentu saskaņotību.

Pielikumā:

\*Kritēriju izpildes vērtējums par pašvaldības attīstības programmas atbilstību Rīgas plānošanas reģiona teritorijas attīstības plānošanas dokumentiem un normatīvajos aktos noteiktajām prasībām – uz 5 lapām.

Ar cieņu,

Administrācijas vadītājs

Edgars Rantiņš

*K. Potapova*  
*Katrina.potapova@rpr.gov.lv*

ŠIS DOKUMENTS IR ELEKTRONISKI PARAKSTĪTS AR DROŠU ELEKTRONISKO  
PARAKSTU UN SATUR LAIKA ZĪMOGU.





2. pielikums Rīgas plānošanas reģiona 2021.gada 28.maija kārtībai „Kārība, kādā Rīgas plānošanas reģions izvērtē vietējo pašvaldību ilgtspējīgas attīstības stratēģijas un attīstības programmas”

**KRITĒRIJU IZPILDES VĒRTĒJUMS PAR PAŠVALDĪBAS ATTĪSTĪBAS PROGRAMMAS ATBILSTĪBU RĪGAS PLĀNOŠANAS REĢIONA TERITORIJAS ATTĪSTĪBAS PLĀNOŠANAS DOKUMENTIEM UN NORMATĪVAJOS AKTOS NOTEIKTĀJĀM PRASĪBĀM**

Pašvaldības attīstības programmas nosaukums: *Ķekavas attīstības programma 2021. – 2027. gadam*

Pašvaldības attīstības programmas iesniegšanas datums: *11.11.2021.*

Aizpildīšanas datums: *13.11.2021.*

N. p. k.	Kriterijs	Pants/punkts normatīvajos aktos	Atzīme par izpildi (Jā / nē / daļēji)	Komentārs (par atbilstību kritērijam un nepieciešamie uzlabojumi)
<b>1. Pašvaldības attīstības programma (turpmāk – AP) ir izstrādāta / aktualizēta, atbilstoši noteiktajai attīstības plānošanas sistēmai (Attīstības plānošanas sistēmas likuma 8. un 9.pants, Teritorijas attīstības plānošanas likuma 5.pants un 22.panta 1.daļa, MK noteikumu Nr.628 „Noteikumi par pašvaldību teritorijas attīstības plānošanas dokumentiem” 4. un 21.punkts)</b>				
<u>1.1.</u>	<i>AP ir izstrādāta / aktualizēta vidējam termiņam (līdz 7 gadiem)</i>	<i>APSL 8.pants</i>	Jā	Ķekavas novada attīstības programma 2021. – 2027. gadam (turpmāk AP) ir izstrādāta vidējam termiņam, līdz 7 gadiem.
<u>1.2.</u>	<i>AP ir izstrādāta / aktualizēta saskaņā ar hierarhiski augstākiem nacionāla līmeņa attīstības plānošanas dokumentiem – Latvijas ilgtspējīgas attīstības stratēģiju līdz 2030.gadam un Latvijas Nacionālo attīstības plānu 2021. – 2027.gadam</i>	<i>APSL 9.panta 4.daļa; TAPL 22.panta 1.punkts; MKN 628 21.punkts</i>	Jā	AP ir izstrādāta saskaņā ar augstākiem nacionāla līmeņa attīstības plānošanas dokumentiem.
<u>1.3.</u>	<i>AP ir izstrādāta / aktualizēta saskaņā ar Rīgas plānošanas reģiona teritorijas attīstības plānošanas dokumentiem</i>	<i>APSL 9.panta 3.daļa; TAPL 22.panta 1.daļa; MKN 628 21.punkts</i>	Jā	AP ir izstrādāta saskaņā ar Rīgas plānošanas reģiona teritorijas attīstības plānošanas dokumentiem.
<u>1.4.</u>	<i>AP ir izstrādāta / aktualizēta saskaņā ar pašvaldības ilgtspējīgas attīstības stratēģijā noteiktajiem ilgtermiņa stratēģiskajiem mērķiem un prioritātēm</i>	<i>APSL 9.panta 4.daļa; TAPL 22.panta 1.daļa; MKN 628 21.punkts</i>	Jā	AP ir izstrādāta saskaņā ar Ķekavas novada ilgtspējīgas attīstības stratēģijā noteiktajiem ilgtermiņa stratēģiskajiem mērķiem un prioritātēm.



<u>1.5.</u>	<i>AP ir izstrādāta / aktualizēta saskaņā ar blakus esošo pašvaldību teritorijas attīstības plānošanas dokumentiem</i>	<i>TAPL 22.panta 1.daļa; MKN 628 21.punkts</i>	Nē	AP nav veikta saskaņotība ar blakus esošo teritoriju attīstības plānošanas dokumentiem, aicinām papildināt AP projektu, līdzīgi kā tas ir veikts Ķekavas novada ilgtspējīgas attīstības stratēģijā 2030.gadam.
<u>1.6.</u>	<i>AP izstrādāta, balstoties uz aktualizētu pašreizējās situācijas raksturojumu, kas apkopots atsevišķā sējumā</i>	<i>MKN 628 4.punkts</i>	Jā	AP ir izstrādāts pašreizējās situācijas raksturojums atsevišķā sējumā.
<b>2. AP ietver šādas sadaļas (Teritorijas attīstības plānošanas likuma 22.panta 2.daļa, MK noteikumu Nr.628 „Noteikumi par pašvaldību teritorijas attīstības plānošanas dokumentiem” 3.2.nodaļa)</b>				
<u>2.1.</u>	<i>Stratēģiskā daļa, kurā ietvertas vidēja termiņa attīstības prioritātes un rīcības virzieni</i>	<i>MKN 628 22.1.punkts</i>	Jā	AP <i>Stratēģiskā daļa</i> ietver 4 vidēja termiņa attīstības prioritātes un tām pakārtotus rīcības virzienus.
<u>2.2.</u>	<i>Rīcības un investīciju plāns</i>	<i>TAPL 22.panta 2.daļa; MKN 628 22.2.punkts</i>	Jā	AP ietver rīcības un investīciju plānu atsevišķos sējumos: <i>Rīcību plāns</i> un <i>Investīciju plāns 2022. – 2024. gadam</i> .
<u>2.3.</u>	<i>Istenošanas ieviešanas un novērtēšanas kārtība</i>	<i>MKN 628 22.3.punkts</i>	Jā	AP <i>Istenošanas ieviešanas un novērtēšanas kārtība</i> ir ietverta atsevišķā sējumā.
<u>2.4.</u>	<i>Informācija par attīstības programmas izstrādi</i>	<i>TAPL 22.panta 2.daļa</i>	Jā	Informācija par AP izstrādi ir iekļauta <i>Stratēģiskās daļas Ievadā</i> .
<b>3. Rīcības plāns (Attīstības plānošanas sistēmas likuma 8.pants, Teritorijas attīstības plānošanas likuma 22.panta 2.daļa, MK noteikumu Nr.628 „Noteikumi par pašvaldību teritorijas attīstības plānošanas dokumentiem” 3.2.nodaļa 22.2. un 23.punkts)</b>				
<u>3.1.</u>	<i>Rīcības plāns ir izstrādāts ne mazāk kā triju gadu periodam</i>	<i>APSL 8.pants; MKN 628 22.2.punkts</i>	Jā	Izstrādātais Rīcību plāns ir izstrādāts ne mazāk kā triju gadu periodam.
<u>3.2.</u>	<i>Rīcības plānā ir noteiktas plānotās darbības un to īstenošanas termiņi</i>	<i>MKN 628 23.1.punkts</i>	Jā	Rīcības plānā ir noteiktas plānotās darbības kā <i>“Darbības”</i> un to īstenošanas termiņi norādot <i>“Ieviešanas periods”</i> .
<u>3.3.</u>	<i>Rīcības plānā ir norādīti atbildīgie par rīcības plānā ietverto darbību īstenošanu</i>	<i>MKN 628 23.2.punkts</i>	Jā	Rīcības plānā ir norādīti atbildīgie kā <i>“Atbildīgie par īstenošanu”</i> par rīcības plānā ietverto darbību īstenošanu.
<u>3.4.</u>	<i>Rīcības plānā ir iekļauti plānoto darbību īstenošanas avoti</i>	<i>TAPL 22.panta 2.daļa; MKN 628 23.3.punkts</i>	Jā	Rīcības plānā ir norādīti plānoto darbību īstenošanas avoti kā <i>“Finanšu resursi un avoti”</i> .



<u>3.5.</u>	Rīcības plānā ir iekļauti plānoto darbību rezultāti	TAPL 22.panta 2.daļa; MKN 628 23.4.punkts	Jā	Rīcības plānā ir iekļauti plānoto darbību rezultāti kā "Iznākuma rezultātīvie rādītāji".
<b>4. Investīciju plāns</b> (Attīstības plānošanas sistēmas likuma 8.pants, Teritorijas attīstības plānošanas likuma 22.panta 2.daļa, MK noteikumu Nr.628 „Noteikumi par pašvaldību teritorijas attīstības plānošanas dokumentiem” 2.2.nodaļa 22.2.un 24.punkts)				
<u>4.1.</u>	Investīciju plāns ir izstrādāts ne mazāk kā triju gadu periodam	APSL 8.pants; MKN 628 22.2.punkts	Jā	Investīciju plāns ir izstrādāts periodam no 2022. – 2024. gadam.
<u>4.2.</u>	Investīciju plānā ir iekļauti plānotie investīciju projekti un to īstenošanas termiņi	MKN 628 24.1.punkts	Jā	Investīciju plānā ietvertie investīciju projekti ir iekļauti ailē "Projekta ideja (nosaukums)" un to īstenošanas termiņš ir sadalīts pa gadiem "2022", "2023", "2024", "Turpmākie gadi".
<u>4.3.</u>	Investīciju plānā ir iekļauti atbildīgie par investīciju projektu īstenošanu	MKN 628 24.2.punkts	Nē	Investīciju plānā nav iekļauti atbildīgie jomas pārstāvji par projektu īstenošanu.
<u>4.4.</u>	Investīciju plānā ir iekļauts indikatīvais plānoto investīciju projektu īstenošanai nepieciešamā finansējuma apjoms un avoti	MKN 628 24.3.punkts	Jā	Investīciju plānā ir iekļauts indikatīvais plānoto investīciju projektu īstenošanai nepieciešamā finansējuma apjoms un avoti ailē "Indikatīvā summa EUR (ar PVN)" un "Finanšu avoti, EUR"
<u>4.5.</u>	Investīciju plānā ir iekļauti sasniegtie rezultāti	MKN 628 24.4.punkts	Jā	Investīciju plāna ailē "Projekta plānotie darbības rezultāti" ir iekļauti sasniegtie rezultāti.
<b>5. AP īstenošanas uzraudzība</b> (Teritorijas attīstības plānošanas likuma 12.panta 3.daļa un 22.panta 2.daļa un MK noteikumu Nr.628 „Noteikumi par pašvaldību teritorijas attīstības plānošanas dokumentiem” 22.3.un 25.punkts)				
<u>5.1.</u>	AP īstenošanas un uzraudzības kārtībā ir noteikti rezultātīvie rādītāji	MKN 628 22.3.punkts	Jā	AP sadaļā "Attīstības programmas īstenošanas uzraudzība un novērtēšana" ir noteikti AP īstenošanas un uzraudzības rezultātīvie rādītāji.
<u>5.2.</u>	AP īstenošanas un uzraudzības kārtībā ir noteikts uzraudzības pārskatu sniegšanas biežums un saturs atbilstoši normatīvo aktu prasībām	MKN 628 22.3.punkts	Jā	AP īstenošanas un uzraudzības kārtībā ir noteikts uzraudzības pārskatu sniegšanas biežums un saturs.
<u>5.3.</u>	Uzraudzības pārskatā par AP īstenošanas rezultātiem ir paredzēts ietvert informāciju par veiktajām aktivitātēm, rezultatīvo rādītāju izmaiņām, secinājumiem un ieteikumiem turpmākajai rīcībai	MKN 628 25.punkts	Jā	Uzraudzības pārskatā par AP īstenošanas rezultātiem ir paredzēts ietvert informāciju par veiktajām aktivitātēm, rezultatīvo rādītāju izmaiņām, secinājumiem un ieteikumiem turpmākajai rīcībai.



<u>5.4.</u>	<i>Uzraudzības pārskatā ir paredzēts ietvert informāciju par atbilstību ilgtspējīgas attīstības stratēģijā izvirzītajiem mērķiem</i>	MKN 628 25.punkts	Jā	Uzraudzības pārskatā ir paredzēts ietvert informāciju par atbilstību ilgtspējīgas attīstības stratēģijā izvirzītajiem mērķiem.
<b>6. Sabiedrības līdzdalība AP izstrādē</b> (Teritorijas attīstības plānošanas likuma 4.pants, MK 25.08.2009. noteikumu Nr.970 „Sabiedrības līdzdalības kārtība attīstības plānošanas procesā” 13. un 14.punkts, MK noteikumu Nr.628 „Noteikumi par pašvaldību teritorijas attīstības plānošanas dokumentiem” 67. un 69.punkts, „Kārtība, kādā RPR izvērtē pašvaldību ilgtspējīgas attīstības stratēģijas un attīstības programmas” 10.punkts)				
<u>6.1.</u>	<i>AP izstrādes / aktualizācijas procesā ir notikusi dokumenta publiskā apspriešana, kuras termiņš nav mazāks par četrām nedēļām (atkārtotas publiskās apspriešanas termiņš nav mazāks par trīs nedēļām. Pašvaldība ir informējusi Rīgas plānošanas reģionu par atzinama nepieciešamību.</i>	MKN 628 67. un 69.punkts	Jā	AP izstrādes procesā publiskā apspriešana ir noteikta laika posmā no 15.11.2021. līdz 14.12.2021. Pašvaldība ir informējusi par atzinama nepieciešamību ar 11.11.2021. vēstuli nr. 1-7.1/21/2696
<u>6.2.</u>	<i>Pašvaldības mājaslapā sadaļā „Sabiedrības līdzdalība” ievietots paziņojums par līdzdalības procesu atbilstoši normatīvajiem aktiem par kārtību, kādā iestādes ievieto informāciju internetā</i>	MKN 970 13.punkts	Jā	Pašvaldības mājas lapas sadaļā “Sabiedrība” → “Sabiedrības līdzdalība” ir ievietota informācija par sabiedrības līdzdalības pasākumiem kā arī sadaļā “Attīstība” → “Attīstības stratēģija un programma” ir ievietots paziņojums par iespēju piedalīties AP publiskās apspriešanas sanāksmē - <a href="https://kekava.lv/pub/index.php?id=150&amp;gid=1&amp;lid=16654">https://kekava.lv/pub/index.php?id=150&amp;gid=1&amp;lid=16654</a>
<u>6.3.</u>	<i>AP un visi pašvaldības lēmumi, kas saistīti ar plānošanas dokumenta izstrādi un apstiprināšanu ir ievietoti Teritorijas attīstības plānošanas informācijas sistēmā un pieejami Latvijas Vienotajā ģeotelpiskās informācijas portālā <a href="http://www.geolatvija.lv">www.geolatvija.lv</a>, sadaļā “Teritorijas attīstības plānošana”</i>	MKN 392 18.punkts MKN 628 3.punkts	Jā	Informācija par AP izstrādi, publisko apspriešanu un novada AP izstrādes darba plāns pieejams pašvaldības tīmekļa vietnē <a href="http://www.kekava.lv">www.kekava.lv</a> sadaļā “Attīstība” -> “Attīstības stratēģija un programma”, kā arī Valsts vienotā ģeotelpiskās informācijas portālā (Ģeoportālā) - <a href="https://geolatvija.lv/geo/tapis#document_19097">https://geolatvija.lv/geo/tapis#document_19097</a>
<u>6.4.</u>	<i>AP izvērtēšanas procesā ir notikusi AP apspriešana ar RPR un kaimiņu pašvaldībām</i>	Kārtība, kādā RPR izvērtē pašvaldību IAS un AP 10.punkts	Nē	AP izvērtēšanas procesā vēl nav notikusi AP apspriešana ar RPR un kaimiņu pašvaldībām.



7. Rīgas metropoles areāla prioritāšu un risinājumu, attīstības vajadzību un ieguldījumu virzienu ievērošana ("Rīcības plāns Rīgas metropoles areāla attīstībai" (Apstiprināts, RPRAP 2020.gada 10.janvārī))				
7.1	AP izstrādē ir ņemts vērā Rīgas plānošanas reģiona izstrādātais "Rīcības plāns Rīgas metropoles areāla attīstībai" (Apstiprināts, RPRAP 2020.gada 10.janvārī)	-	Jā	AP izstrādē ir ņemts vērā RPR izstrādātais Rīcības plāns Rīgas metropoles areāla attīstībai.

Tabulā lietotie saīsinājumi:

AP	Pašvaldības attīstības programma
APSL	08.05.2008. Attīstības plānošanas sistēmas likums
IAS	Pašvaldības ilgtspējīgas attīstības stratēģija
MKN 392	08.07.2014. Ministru kabineta noteikumi Nr.392 „Teritorijas attīstības plānošanas informācijas sistēmas noteikumi”
MKN 628	14.10.2014. Ministru kabineta noteikumi Nr.628 „Noteikumi par pašvaldību teritorijas attīstības plānošanas dokumentiem”
MKN 970	25.08.2009. Ministru kabineta noteikumi Nr.970 „Sabiedrības līdzdalības kārtība attīstības plānošanas procesā”
RAL	21.03.2002. Reģionālās attīstības likums
TAPL	13.10.2011. Teritorijas attīstības plānošanas likums
RPRAP	Rīgas plānošanas reģiona Attīstības padome



---

## **ZIŅOJUMS PAR 2.REDAKCIJAS PUBLISKO APSPIEŠANU**

Publisko apspriežu sanāksmes par Ķekavas novada Ilgtspējīgas attīstības stratēģija līdz 2030.gadam (aktualizētā) un Ķekavas novada Attīstības programmas 2021.-2027.gadam tika organizētas saskaņā MK 25.08.2009. noteikumiem Nr. 970 „Sabiedrības līdzdalības kārtība attīstības plānošanas procesā”. Sanāksmes notika 11. maijā, un 16. maijā, 2022.g. Sabiedriskai apspriešanai iesniegtā Ķekavas novada Ilgtspējīgas attīstības stratēģija līdz 2030.gadam (aktualizēta) un Ķekavas novada Attīstības programmas 2021.-2027.gadam 2. redakcija bija pieejama Ķekavas un Baldones novada mājaslapā, <https://geolatvija.lv>.



**Ziņojums  
par Ķekavas novada Ilgtspējīgas attīstības stratēģijas līdz 2030.gadam aktualizācijas  
un Ķekavas novada Attīstības programmas 2021.-2027.gadam  
precizēto projektu publisko apspriešanu**

Ķekavas novada Ilgtspējīgas attīstības stratēģijas līdz 2030.gadam aktualizācijas precizētā projekta (turpmāk – Stratēģija) Ķekavas novada Attīstības programmas 2021.-2027.gadam precizētā projekta (turpmāk – Attīstības programma) un Vides pārskata precizētā projekta publiskā apspriešana notika vienlaicīgi visiem projektiem, pamatojoties uz Ķekavas novada domes 2021.gada 13.apriļa lēmumu Nr.20. "Par aktualizētās Ķekavas novada Ilgtspējīgas attīstības stratēģijas līdz 2030.gadam precizētā projekta, Ķekavas novada Attīstības programmas 2021.-2027.gadam precizētā projekta un Vides pārskata precizētā projekta nodošanu publiskajai apspriešanai" (protokols Nr.13/2022.) (turpmāk – Lēmums), nosakot publiskās apspriešanas laiku no 26.04.2022. līdz 25.05.2022.

Paziņojums par precizēto projektu publisko apspriešanu un tās ietvaros paredzētajām sabiedriskās apspriešanas sanāksmēm tika publicēts:

- Laikraksta "Rīgas Apriņķa Avīze" 2022.gada 26.apriļa izdevumā, 8.lapā (Ziņojuma 1. pielikums);
- Pašvaldības informatīvajā izdevumā "Ķekavas Novads" Nr. 5 (275) 2022. gada 10. maijā: [https://kekava.lv/wpcontent/uploads/2022/05/kekava\\_05\\_2022\\_web.pdf](https://kekava.lv/wpcontent/uploads/2022/05/kekava_05_2022_web.pdf) [skatīt izdevuma 3.lapā];
- paziņojums Ķekavas novada pašvaldības mājaslapā: <https://kekava.lv/sabiedriskas-apspriesanas/izsludinata-publiska-apspriesana/>
- Ģeotelpiskās informācija portālā GeoLatvija:
  - par Stratēģiju un Vides pārskata projektu [https://geolatvija.lv/geo/tapis#document\\_23007](https://geolatvija.lv/geo/tapis#document_23007)
  - par Attīstības programmu un Vides pārskata projektu [https://geolatvija.lv/geo/tapis#document\\_23011](https://geolatvija.lv/geo/tapis#document_23011)
- Oficiālajā pašvaldības sociālo tīklu platformā Facebook (Ziņojuma 2. pielikums);
- Izvietoti publiskajā ārtelpā paziņojuma plakāti par precizēto projektu publisko apspriešanu (Ziņojuma 3.pielikums):
  - Ķekavas novada pašvaldības Centrālās administrācijas foajē, Ķekavā
  - pie Jauno Iniciatīvu centra, Ķekavā
  - pie Baložu pilsētas pārvaldes, Baložos
  - pie Baldones pārvaldes, Baldonē
  - pie Baldones kultūras centra, Baldonē
  - pie Daugmales pagasta pārvaldes, Daugmalē
  - pie Mellupu sociālās mājas, Mellupos



Rakstiskus priekšlikumus par Ķekavas novada Stratēģijas, Programmas un Vides pārskata projektiem varēja iesniegt līdz 2022.gada 25.maijam:

- sūtīt pa pastu uz adresi: Ķekavas novada pašvaldībā (adrese: Gaismas iela 19 k-9-1, Ķekava, Ķekavas pagasts, Ķekavas novads, LV-2123);
- klātienē ievietojot slēdzamās pastkastītēs pie pašvaldības klientu apkalpošanas centriem Ķekavā (Gaismas iela 19, K-9-1), Baložos (Uzvaras prospekts 1a), pie Daugmales pagasta pārvaldes ("Salnas", Daugmales pagasts), pie Baldones pārvaldes (Pārupes iela 3, Baldone);
- sūtīt elektroniski uz e-pasta adresi (elektroniski parakstītiem dokumentiem): [novads@kekava.lv](mailto:novads@kekava.lv);
- elektroniski Latvijas ģeotelpiskās informācijas portāla [www.geolatvija.lv](http://www.geolatvija.lv), sadaļā "Teritorijas attīstības plānošana" pie attiecīgi Stratēģijas projekta vai Attīstības programmas projekta;
- elektroniski uz e-pasta adresi (elektroniski parakstītiem): [novads@kekava.lv](mailto:novads@kekava.lv);

Stratēģijas, Programmas un Vides pārskata precizēto projektu publiskās apspriešanas ietvaros notika divas sabiedriskās apspriešanas sanāksmes:

- 2022.gada 11.maijā, plkst 18:00;
- 2022.gada 16.maijā, plkst 18:00;
- sanāksmes norisinājās attālināti, tiešsaistes platformā Zoom un tika pārraidītas Ķekavas novada pašvaldības Facebook kontā;
- sanāksmju ieraksti pieejami:  
<https://www.facebook.com/KekavasNovads/videos/5341575632530222/>  
(11.maijs);  
<https://www.facebook.com/KekavasNovads/videos/1108484896375359/>  
(16.maijs)
- publiskās apspriešanas sanāksmēs piedalījās kopskaitā 5 iedzīvotāji un sabiedrisko organizāciju pārstāvji;
- 11. un 16.maija sanāksmju protokoli pievienoti Ziņojuma 4.pielikumā.
- 11. un 16.maija sanāksmju prezentācijas pievienotas Ziņojuma 5.pielikumā un 6.pielikumā

Publiskās apspriešanas laikā tika saņemti:

- no privātpersonām un sabiedriskām organizācijām kopskaitā trīs iesniegumi ar ierosinājumiem un priekšlikumiem, priekšlikumu apkopojums pievienots Ziņojuma 7. pielikumā, no kuriem:
  - divi iesniegumi no vienas privātpersonas ar līdzīgu saturu (viens – precizēto projektu izstrādes laikā, viens - precizēto projektu publiskās apspriešanas laikā);
  - viens iesniegums no sabiedriskās organizācijas precizēto projektu izstrādes laikā, kura priekšlikumi jau ir ņemti vērā pie IAS un AP redakciju precizēšanas;
- no institūcijām 14 atzinumi, kuru apkopojums pievienots Ziņojuma 8. pielikumā;





- no Rīgas plānošanas reģiona (turpmāk - RPR) pozitīvs atzinums par Stratēģijas precizēto projektu ar Kritēriju izpildes vērtējumu tabulu par Stratēģijas atbilstību RPR teritorijas attīstības plānošanas dokumentiem un normatīvajos aktos noteiktajām prasībām, pievienots Ziņojuma 9. pielikumā;
- no RPR pozitīvs atzinums par Attīstības programmas precizēto projektu ar Kritēriju izpildes vērtējumu tabulu par Attīstības programmas atbilstību RPR teritorijas attīstības plānošanas dokumentiem un normatīvajos aktos noteiktajām prasībām, pievienots Ziņojuma 10. pielikumā.

**Atzinums no Vides pārraudzības valsts biroja** Ziņojuma 11. pielikumā (tīks pievienots pēc tā saņemšanas).

#### **Stratēģijas un Attīstības programmas Izstrādes vadības darba grupas viedoklis**

Stratēģijas, Attīstības programmas un Vides pārskata precizēto projektu publiskās apspriešanas laikā no sabiedrības un institūcijām saņemtie priekšlikumi un viedokļi ir iekļaujami kā redakcionāli labojumi IAS un AP precizētajās redakcijās, tie nemaina IAS un AP stratēģiskos uzstādījumus un publiskai apspriešanai nodoto precizēto redakciju būtību. IAS un AP izstrādes vadības darba grupa nolemj **papildināt attīstības plānošanas dokumentus un sagatavot gala redakcijas (Ziņojuma 12. pielikums "Ķekavas novada teritorijas attīstības plānošanas dokumentu projektu izstrādes Vadības darba grupas 2022.gada 16.jūnija sanāksmes protokols")** un virzīt uz domes sēdi apstiprināšanai, pirms tam saņemot no Vides pārraudzības valsts biroja pozitīvu atzinumu par Vides pārskatu.

#### **Ziņojuma pielikumi:**

- 1.Pielikums.** Publikācija laikrakstā "Rīgas Aprīņa Avīze" 2022.gada 26.aprīļa izdevumā
- 2.Pielikums.** Paziņojums oficiālajā pašvaldības sociālo tīklu platformā Facebook
- 3.Pielikums.** Paziņojuma plakāts par precizēto projektu publisko apspriešanu publiskajā ārtelpā
- 4.Pielikums.** Publiskās apspriešanas sanāksmju protokoli
- 5.Pielikums.** Publiskās apspriešanas sanāksmes prezentācija par IAS un AP precizētajām (otrajām) redakcijām.
- 6.Pielikums.** Publiskās apspriešanas sanāksmes prezentācija par Vides pārskata precizēto (otro) redakciju.
- 7.Pielikums.** Sabiedrības priekšlikumi par Ķekavas novada Ilgtspējīgas attīstības stratēģijas līdz 2030.gadam aktualizācijas precizēto projektu un Ķekavas novada Attīstības programmas 2021. – 2027.gadam precizēto projektu un Stratēģiskās ietekmes uz vidi novērtējuma Vides pārskata precizēto projektu
- 8.Pielikums.** Institūciju atzinumi par Ķekavas novada Ilgtspējīgas attīstības stratēģijas līdz 2030.gadam aktualizācijas precizēto projektu un Ķekavas novada Attīstības programmas 2021. – 2027.gadam precizēto projektu un Stratēģiskās ietekmes uz vidi novērtējuma Vides pārskata precizēto projektu
- 9.Pielikums.** Rīgas plānošanas reģiona atzinums par Ķekavas novada Ilgtspējīgas attīstības stratēģijas līdz 2030.gadam aktualizācijas precizēto projektu



**10.Pielikums.** Rīgas plānošanas reģiona atzinums par Ķekavas novada Attīstības programmas 2021. – 2027.gadam precizēto projektu

**11.Pielikums.** Vides pārraudzības valsts biroja atzinums (*tiks pievienots pēc atzinuma saņemšanas*).

**12.Pielikums.** Ķekavas novada teritorijas attīstības plānošanas dokumentu projektu izstrādes Vadības darba grupas 2022.gada 16.jūnija sanāksmes protokols





**Paziņojums par Kekavas novada ilgtspējīgas attīstības stratēģijas līdz 2030. gadam aktualizācijas, Kekavas novada attīstības programmas 2021.–2027. gadam un stratēģiskās ietekmes uz vidi novērtējuma vides pārskata precizēto projektu nodošanu publiskajai apspriešanai**

Kekavas novada dome šā gada 13. aprīlī pieņēma lēmumu Nr. 20 «Par aktualizētas Kekavas novada ilgtspējīgas attīstības stratēģijas līdz 2030. gadam precizēta projekta, Kekavas novada attīstības programmas 2021.–2027. gadam precizēta projekta un vides pārskata precizēta projekta nodošanu publiskajai apspriešanai».

Kekavas novada ilgtspējīgas attīstības stratēģija līdz 2030. gadam ir teritorijas attīstības plānošanas dokuments, kas nosaka Kekavas novada attīstības redzējumu, mērķus, prioritātes un iespējamās attīstības perspektīvu ilgtermiņā; tas ir hierarhiski augstākais pašvaldības attīstības plānošanas dokuments.

Kekavas novada attīstības programma 2021.–2027. gadam ir viedāji formā plānošanas dokuments, kas nosaka novada prioritātes un rīcības virzienus turpmākajiem septiņiem gadiem, lai īstenotu ilgtspējīgas attīstības stratēģijā ieviestā ilgtermiņa redzējumu.

Stratēģijai un programmai tika veikta stratēģiskās ietekmes uz vidi novērtējums un izstrādāta vides pārskata projekta, lai novērtētu iespējamo ietekmi uz vidi un noteiktu pasākumus negatīvās ietekmes novēršanai vai mazināšanai.

Mērķe Kekavas novada attīstības plānošanas dokumentu projekti ir papildināti ar šādiem papildinātiem publiskās apspriešanas laika no 2021. gada 15. novembra līdz 14. decembrim saņemtajiem priekšlikumiem un atziniem un pamatojoties uz domes 2022. gada 2. februāra lēmumu Nr. 32 «Par aktualizētas Kekavas novada ilgtspējīgas attīstības stratēģijas līdz 2030. gadam projekta un Kekavas novada attīstības programmas 2021.–2027. gadam projekta precizēšanu».

Aicinām novada iedzīvotājus, uzņēmējus, sabiedrisko organizāciju pārstāvjus un citus interesentus iesniegt stratēģijas, programmas un vides pārskata precizēto projektu publiskajai apspriešanai.

Publiskās apspriešanas termiņš – no šā gada 26. aprīļa līdz šā gada 25. maijam.

Ar Kekavas novada ilgtspējīgas attīstības stratēģijas līdz 2030. gadam, Kekavas novada attīstības programmas 2021.–2027. gadam un vides pārskata precizētajiem projektiem var iepazīties:

- Kekavas novada pašvaldības tīmekļa vietnē [www.kekavasnovads.lv](http://www.kekavasnovads.lv);
- Latvijas ģeotelpiskās informācijas portāla «Geolatvija.lv» sadaļā «Teritorijas attīstības plānošana».

Interesentus, kas ir materiāliem vēlas iepazīties klātienē Kekavas novada pašvaldībā, kā arī saņemt klātienē konsultāciju, lūdzam piezvanīt:

- Iveta Zālīte – tālruna numurs 29150072, e-pasta adrese [iveta.zalite@kekava.lv](mailto:iveta.zalite@kekava.lv);
- Kristīne Danovska – tālruna numurs 29374340, e-pasta adrese [kristine.danovska@kekava.lv](mailto:kristine.danovska@kekava.lv);

Rakstiskās priekšlikumus par Kekavas novada ilgtspējīgas attīstības stratēģijas, programmas un vides pārskata precizētajiem projektiem var iesniegt līdz 25. maijam:

- sūtot pa pastu Kekavas novada pašvaldībai (adrese: Gaismas iela 19, k.9-1, Kekava, Kekavas pagasts, Kekavas novads, LV-2123);
- ieviešot šādu pasākumu pie pašvaldības klientu apkalpošanas centriem:
  - Kekavā, Gaismas ielā 19, k.9-1;
  - Baložos, Ūveros prospektā 1A;
  - Daugmales pagastā, «Saināsc»;
  - Baldone, Pīrupes ielā 3;
- sūtot kā elektroniski parakstītus dokumentus uz e-pasta adresi [novads@kekava.lv](mailto:novads@kekava.lv);
- Latvijas ģeotelpiskās informācijas portāla «Geolatvija.lv» sadaļā «Teritorijas attīstības plānošana».

**Attīstības plānošanas dokumentu un vides pārskata precizēto projektu sabiedriskās apspriešanas sanāksmes notiks attālināti tiešsaistes platformā «Zoom», kā arī tiešsaistē Kekavas novada pašvaldības kontā «Facebook»:**

- 11. maijā plkst. 18.00;
- 16. maijā plkst. 18.00.

Lai saņemtu dalībnieka pieeju, lūdzam reģistrēties tiešsaistes sanāksmei <https://forms.gle/tpnPW5UwXNzJzJ58> vai aizpildīt reģistrācijas veidlapu pašvaldības tīmekļa vietnē [www.kekavasnovads.lv](http://www.kekavasnovads.lv). Sanāksmes «Zoom» platformā varēs piedalīties tikai identificētas un reģistrētas personas. Saite uz sanāksmēm tiks nosūtīta individuāli katram reģistrētam dalībniekam.

Stratēģiju un attīstības programmu izstrādāja SIA «Karnes Business and Law Company» (adrese: Mūru iela 19A, Salacgrīva, Limbažu novads, LV-4033; tālruna numurs 29285297, e-pasta adrese [info@kblc.lv](mailto:info@kblc.lv); tīmekļa vietnē [www.kblc.lv](http://www.kblc.lv)).

Vides pārskatu izstrādāja vides eksperte Inga Gavena (tālruna numurs 29545377, e-pasta adrese [inga.gavena@gmail.com](mailto:inga.gavena@gmail.com)).



1.pielikums

Paziņojums oficiālajā pašvaldības sociālo tīklu platformā Facebook

<https://www.facebook.com/KekavasNovads> :

**Kekavas novads**  
21. Aprīlis · 🌐

👉 Aicinām novada iedzīvotājus, uzņēmējus, sabiedrisko organizāciju pārstāvjus, pašvaldības iestāžu pārstāvjus un citus interesentus iesaistīties publiskajā apspriešanā 🗣️

Attīstības plānošanas dokumentu precizēto projektu un Vides pārskata precizētā projekta sabiedriskās apspriedes sanāksmes notiks attālināti tiešsaistes platformā Zoom, kā arī tiks pārraidītas Kekavas novada facebook kontā:

- 📅 2022.gada 11. maijā, plkst. 18:00
- 📅 2022.gada 16.maijā, plkst. 18:00

Lai saņemtu aktīvā dalībnieku pieeju lūdzam reģistrēties, te: <https://bit.ly/3rKibETI>

📍 Plašāk: <https://bit.ly/3kgCu1v>

**ATZĪMĒ KALENDĀRĀ!**

PIEDALIES PUBLISKĀJĀ APSPRIEŠANĀ PAR:

- KEKAVAS NOVADA ILGTSPĒJĪGAS ATTĪSTĪBAS STRATĒGIJAS LĪDZ 2030.GADAM PRECIZĒTO PROJEKTU;
- KEKAVAS NOVADA ATTĪSTĪBAS PROGRAMMAS 2021. – 2027.GADAM PRECIZĒTO PROJEKTU;
- VIDES PĀRSKATA PRECIZĒTO PROJEKTU.

**PUBLISKĀS APSPRIEŠANAS TERMIŅŠ  
NO 2022.GADA 26.APRĪĻA LĪDZ  
2022.GADA 25.MAIJAM!**

11.05.2022.  
PLKST. 18:00

16.05.2022.  
PLKST. 18:00

**SABIEDRISKĀS  
APSPRIEDES  
SANĀKSMES NOTIKS  
ATTĀLINĀTI ZOOM  
PLATFORMĀ!**





**Ilgtspējīgas attīstības stratēģijas līdz 2030.gadam aktualizācijas, Attīstības programmas 2021-2027 un Stratēģiskās ietekmes uz vidi novērtējumu (SIVN) plānošanas dokumentiem**

**2.redakcijas publiskās apspriešanas sanāksme**

**Sanāksmes protokols**

**Datums: 11.05.2022, plkst 18.00**

Zoom vidē

<https://us02web.zoom.us/j/86404953945?pwd=L3RFR3BwRkM3YopWWFFOYmFkU3dJdzog>

**Sanāksmi vada:** Ķekavas novada pašvaldības Attīstības un būvniecības pārvaldes vadītāja vietniece Kristīne Danovska.

**Darba kārtībā:**

- Plānošanas dokumentu prezentācija.
- Vides pārskata prezentācija.
- Debates.

Sanāksmes norise tiek translēta Facebook tiešraidē.

**Sanāksmes dalībnieki:**

NPK	Vārds uzvārds	pārstāvniecība
1.	Kristīne Danovska	Ķekavas novada pašvaldības Attīstības un būvniecības pārvaldes projektu vadītāja
2.	Iveta Zālīte	Ķekavas novada pašvaldības Attīstības un būvniecības pārvaldes teritorijas plānotāja
3.	Edīte Ķemere	SIA Ķemers Business and Law Company projekta vadītāja
4.	Inga Gavena	L4 Vides speciāliste
5.	Aivars Goldmanis	Sanāksmes dalībnieks

**Sanāksmes norise.**

**Kristīne Danovska**, Ķekavas novada pašvaldības Attīstības un būvniecības pārvaldes projektu vadītāja, iepazīstina ar darba kārtību;

**Edīte Ķemere** prezentē Ilgtspējīgas attīstības stratēģijas līdz 2030.g. (2021.g. aktualizācija) un Attīstības programmas 2021-2027 2. redakciju;

**Inga Gavena** prezentē SIVN par plānošanas dokumentiem - Ilgtspējīgas attīstības stratēģija līdz 2030.g. (2021.g. aktualizācija) un Attīstības programma 2021-2027 2. redakcija;

**Debates.**

**Kristīne Danovska** – aicina uzdot jautājumus.

**Kristīne Danovska** – informē par tālākām rīcībām: nākamajā nedēļā pirmdien, 16. maijā, ir otra sanāksme, tai pieteikušies jau vairāk cilvēku, kas bija aktīvi iesnieguma iesniedzēji, ar kuriem ir bijušas sarunas precizētās versijas izstrādē. Aicinu norādītajos kontaktos uzdot jautājumus, sniegt priekšlikumus. Ir cītīgi pastrādāts, lai uzlabotu dokumentu ņemot vērā iesniegtos priekšlikumus, gan par kopieni, NVO un iedzīvotāju iesaistes iespējām novada attīstības veidošanā, gan iestāžu atzinumi. Telpiskās attīstības skatījumā esam ņēmuši vērā, attīstības jaunus, lielos projektus, kas varētu ietekmēt novada attīstību, kā arī zilo-zaļo infrastruktūras attīstību - veloinfrastruktūras attīstību, vides pieejamību.



*Pārskats par sabiedrības līdzdalības pasākumiem*

---

**Edīte Ķemere** – dokuments tiešām ir labāks ir paredzētas daudz aktivitātes un sabiedrības iesaistes iespējas, lai kopienas un iedzīvotāji redzētu savu pienesumu novada attīstībā.

**Inga Gavena** - salīdzinot dokumenta 1. redakciju ar 2. redakciju, ir būtiski uzlabota valoda, lai dokuments būtu labāk saprotams ikvienam lasītājam.

Sanāksmes dalībnieki tiek aicināti savus priekšlikumus sniegt arī rakstiski uz [novads@kekava.lv](mailto:novads@kekava.lv), [www.geolatvija.lv](http://www.geolatvija.lv) sadaļā "Teritorijas attīstības plānošana".

Sanāksmes videoieraksts ir pieejams pašvaldībā pēc pieprasījuma.

**Sanāksmi slēdzam: plkst. 18:33.**

*Protokols sagatavots izmantojot audio/video ierakstu no zoom vides.*

*Protokolu sagatavoja*

SIA "Ķemers Business and Law Company"

projekta vadītāja Edīte Ķemere





**Ilgtspējīgas attīstības stratēģijas līdz 2030.gadam aktualizācijas, Attīstības programmas 2021-2027 un Stratēģiskās ietekmes uz vidi novērtējumu (SIVN) plānošanas dokumentiem**

**2.redakcijas publiskās apspriešanas sanāksme**

**Sanāksmes protokols**

**Datums: 16.05.2022, plkst 18.00**

Zoom vidē

<https://us02web.zoom.us/j/86404953945?pwd=L3RFR3BwRkM3Y0pWWFFOYmFkU3dJdz09>

**Sanāksmi vada:** Ķekavas novada pašvaldības Attīstības un būvniecības pārvaldes vadītāja vietniece Kristīne Danovska.

**Darba kārtībā:**

- Plānošanas dokumentu prezentācija.
- Vides pārskata prezentācija.
- Debates.

Sanāksmes norise tiek ierakstīta.

**Sanāksmes dalībnieki:**

NPK	Vārds uzvārds	pārstāvniecība
1.	Kristīne Danovska	Ķekavas novada pašvaldības Attīstības un būvniecības pārvaldes projektu vadītāja
2.	Iveta Zālīte	Ķekavas novada pašvaldības Attīstības un būvniecības pārvaldes teritorijas plānotāja
3.	Edīte Ķemere	SIA Ķemers Business and Law Company projekta vadītāja
4.	Inga Gavena	L4 Vides speciāliste
5.	AS	Sanāksmes dalībnieks
6.	RS	Sanāksmes dalībnieks
7.	ZU	Sanāksmes dalībnieks
8.	EK	Sanāksmes dalībnieks

**Sanāksmes norise.**

**Kristīne Danovska**, Ķekavas novada pašvaldības Attīstības un būvniecības pārvaldes projektu vadītāja, iepazīstina ar darba kārtību.

**Edīte Ķemere** prezentē Ilgtspējīgas attīstības stratēģijas līdz 2030.g. (2021.g. aktualizācija) un Attīstības programmas 2021-2027 2. redakciju.

**Aiga Smiltāne** – par sadarbības teritorijām, kāpēc nav citas sadarbības teritorijas;

**Edīte Ķemere** – šajā kontekstā mēs runājam par sadarbības teritorijām, kas robežojas ar Ķekavas novadu.

**Aiga Smiltāne** – vai tad Mārupes novads nerobežojas ar Ķekavas novadu?

**Edīte Ķemere** – nē.



**Iveta Zālīte** – mēs jau tāpat sadarbojamies projektos, kas ir svarīgi un kopīgi abiem novadiem, vairāk tie ir tūrisma jomas projekti, tāpat tūrisma projektos mēs sadarbojamies arī ar citām valstīm un novadiem.

**Edīte Ķemere** – šajā nodaļā ir minētas teritorijas, kas ir kaimiņos, un sadarbojamies gan sociālo pakalpojumu, gan infrastruktūras attīstībā un arī tūrismā.

**Aiga Smiltāne** – ieteiktu nosaukt citādāk, jo no tas mulsinu. Tās nav vienīgās sadarbības teritorijas.

Ruta Siliņa – arī iesaku nosaukt savādāk, lai nerastos pārpratumi.

**Edīte Ķemere** - prezentē Attīstības programmas 2021-2027 2. redakciju.

**Inga Gavena** prezentē SIVN par plānošanas dokumentiem - Ilgtspējīgas attīstības stratēģija līdz 2030.g. (2021.g. aktualizācija) un Attīstības programma 2021-2027 2. redakcija;

#### Debates.

**Kristīne Danovska** – aicina uzdot jautājumus.

**Zane Ulmane** – par attīstības stratēģiju man viss skaidrs, kā tas ies kopā ar “Radonu” un dzelzceļu, no vides viedokļa un Ķekavas novada attīstības stratēģijas viedokļa?

**Inga Gavena** – no vides viedokļa gan ceļiem, gan Rail Baltica ir veikts ietekmes uz vidi novērtējums, kurā ir izvērtēti visi aspekti un plānošanas dokumentā šie vides aspekti netiek vērtēti. Par “Radonu” tas ir tur, kur tas ir, tas ir stingrā uzraudzībā, nav ziņu, ka tiks paplašināts vai kaut kas mainīts tās darbībā, regulārs monitorings, kas ir publiski pieejamas, nekādas novirzes no normas nav novērotas, ir visas atļaujas, kuras izsniedz valsts iestādes, pašvaldībai ir grūti ietekmēt šo darbību, protams pašvaldībai jāseko līdzi, ir ņemti vērā, tādi kādi tie ir pēc projekta ietekmes uz vidi novērtējuma.

**Iveta Zālīte** – attiecībā uz stratēģiju infrastruktūras attīstību, jauni ir nākuši klāt mobilitātes punkti, potenciālās reģionālās stacijas vietas Jaunsils un pie Baldones. Stratēģijā ir ievērtēti šie jaunie infrastruktūras projekti.

**Zane Ulmane** – pavisam nesen vēl runāja, ka “Radonu” paplašinās.

**Iveta Zālīte** – pašvaldībai oficiāli šādu datu nav.

**Inga Gavena** – oficiāli nav paplašināšanas plānu, ja “Radonu” gatavosies paplašināt, tad būs sabiedrības iesaiste, ko kā un cik.

Ruta Siliņa – jautājums par Baldones sēravotiem un dūņām, vai ir plānots tās izmantot, kādā veidā?

**Inga Gavena** – šobrīd izskatās, ka nē. Tas ir biznesa jautājums.

**Iveta Zālīte** – līdz pašvaldības reformai Baldones pašvaldība veica resursa (dūņas) izpēti, šobrīd tas atrodas pašvaldības īpašumā, nav iznomātas. Jā organizē iepirkuma nomas tiesības un jāapspiež sabiedrībā.

**Zane Ulmane** – par tām dūņām. pagājušajā gadā pētījums tika prezentēts – resurss ir liels un, ka tieši pašvaldībai vajadzētu apsaimniekot, lai to visu uzturētu, tas bija tāds rekomendējošs ieteikums. Paša purva apsaimniekošana būtu pašvaldības kompetence, jo tikai tā varētu izdarīt vislabākajā veidā, varbūt to vajag aktualizēt.

**Inga Gavena** – ģeoloģiskā izpēte ir veikta, ar šīm dūņām ir tā, ka tās jāizmanto šeit uz vietas, tās nav transportējamas, jo zaudē savas ārstnieciskās īpašības, sērūdeņradis sadalās.

**Kristīne Danovska** – aicina uzdot jautājumus. Informē par 2.redakcijas dokumentu uzlaboto versiju. Par uzsvariem novada attīstības projektiem.



Pārskats par sabiedrības līdzdalības pasākumiem

Iveta Zālīte – visas dokumenta apspriešanas laikā sūtīt jautājumus un priekšlikumus. Veiksim redakcionālus labojumus no saņemtajiem priekšlikumiem.

Kristīne Danovska – Sanāksmes dalībnieki tiek aicināti savus priekšlikumus sniegt arī rakstiski uz [novads@kekava.lv](mailto:novads@kekava.lv), [www.geolatvija.lv](http://www.geolatvija.lv) sadaļā "Teritorijas attīstības plānošana".

Sanāksmes videoieraksts ir pieejams pašvaldībā pēc pieprasījuma.

Sanāksmi slēdzam: plkst. 18:56.

Protokols sagatavots izmantojot audio/video ierakstu no zoom vides.

Protokolu sagatavoja

SIA "Ķemers Business and Law Company"

projekta vadītāja Edīte Ķemere

7.pielikums

Sabiedrības priekšlikumi par Ķekavas novada Ilgtspējīgas attīstības stratēģijas līdz 2030.gadam aktualizācijas precizēto projektu, Ķekavas novada Attīstības programmas 2021. – 2027.gadam precizēto projektu un Stratēģiskās ietekmes uz vidi novērtējuma Vides pārskata precizēto projektu

Tekstā izstrādā: sākotnējumi  
IA6 – Ilgtspējīgas attīstības stratēģija  
AP – Attīstības programma  
IP – Investīciju plāns  
RP – Rīcības plāns  
TP – Teritorijas plānošana  
VP – Vides pārskats

N.p.k.	Iebilduma/priekšlikuma izteikšanās veids	Samērīgā iebilduma/priekšlikuma būtība	Beidza veids/savņemts veids	Paratolojums, ja iebilduma/priekšlikuma nav ņemts vērā	
1.	G.P.	1.1.	ņemts vērā	Pieņemti risinājumi, sporta infrastruktūras un sporta interešu izglītības objekti tiek attīstīti atbilstoši Sporta un aktīvu atpūtas stratēģijai un ir cieši saistīti ar pašvaldības budžeta izpildes un citu finanšu avotu pieejamību.	AP-IP
		1.2.	nav ņemts vērā	Vidēja patērētāja pārveidējamajās iekārtās sākotnējais plāns uzturēt māģistrāciju pārveidat; nodrošināt pakļauti uzdevumiem sabiedriskās atpūtai.	AP-IP
		1.3.	nav ņemts vērā	Satūstas daļienu pārveidat daļiņās izstrādā noteikti iekārtas: Reglamentēta akts, TP tiek izstrādā attīstības avotus. Katrā konkrētā gadījumā atkarībā no vietas konteksta un finansējuma iespējams tiek izvēlēti citi un izstrādātie risinājumi.	IA6, AP-IP
		1.4.	ņemts vērā	Pasākums ar skaidrojumu pārcēlā IA6 A. Iebūvē par pakalpojumu pieejamību novada nodomus attīstības centros.	IA6
		1.5.	nav ņemts vērā	Investīciju plāns 2022-2024 dokumenta punktā Nr.30 tajā iekļaujot un skaidri norādot Iepirkumu apliecināmus, kuram pēc Stratēģijas dokumenta, gan iebildotāju skaidri un pēc esamības stāvokļa nesēvēti izglītumam ir jānodrošina centralizēta ārkārtīgā.	IA6, AP









N.p.k.	Iebilduma/priekšlikuma nosaukums	Iesniegtā iebilduma/priekšlikuma būtība	Nemta vērā/ nav ņemta vērā	Pamatojums, ja iebildums/priekšlikums nav ņemts vērā
4.11.		4. Iebildotāju kopums izsaka pārvērtības darbu šīs paroks par to, ka iebildotāju izpausmes nepietiekami ir ņemtas vērā.	ņemta vērā	Priekšlikumi iesniegti 2. redakcijā izstrādātā 19.1. redakcijā; Iebildumu 4.3.3. 3.aktārtība
4.12.		3. Atbilst iebildotāju iudicēšanai ar iebildotāju pasākumiem. Sagatavoti priekšlikumi par iebildotāju izsaktiem piedāvājumiem izstrādāt plānošanu. Radīta metodoloģija saskaņā ar iebildotāju atbildi vienotā laukā par savas apģīvotā vietu attiecību – šis jautājums, lai redzami, ka projekta iebildotāji, kas saņemotajiem pasākumiem, sadarbībā ar WVO Konsultatīvo padomi.	ņemta vērā	Priekšlikumi iesniegti 2. redakcijas izstrādātā 19.1. redakcijā; Iebildumu 4.3.3. 3.aktārtība
5.55.		LĪDZŪMĒ (1) 4.3.5. Nodrošināt sadarbību un operatīvu informācijas pieejamību par pabeidzības darbiem, kā arī nodrošināt veidošanu ar iebildotāju par pabeidzības darbiem. 3. Atbilst iebildotāju iudicēšanai ar iebildotāju pasākumiem. Radīta metodoloģija saskaņā ar iebildotāju atbildi vienotā laukā par savas apģīvotā vietu attiecību – šis jautājums, lai redzami, ka projekta iebildotāji, kas saņemotajiem pasākumiem, sadarbībā ar WVO Konsultatīvo padomi.	ņemta vērā	Priekšlikumi iesniegti 2. redakcijas izstrādātā 19.1. redakcijā; Iebildumu 4.3.3. 3.aktārtība

8. pielikums

**Institūciju atzinumi par Ķekavas novada Ilgtspējīgas attīstības stratēģijas līdz 2030.gadam aktualizācijas precizēto projektu, Ķekavas novada Attīstības programmas 2021. – 2027.gadam precizēto projektu un Stratēģiskās ietekmes uz vidi novērtējuma Vides pārskata precizēto projektu**

N.p.k.	Iebilduma/priekšlikuma nosaukums	Iesniegtā iebilduma/priekšlikuma būtība	Nemta vērā/ nav ņemta vērā	Pamatojums, ja iebildums/priekšlikums nav ņemts vērā
1.	Veselības inspekcijas Sabiedrības veselības departamenta Higjēns novērtēšanas nodaļa 24.05.2022 Nr. 2.4.5.-1.14517 Uz 05.05.2022. Nr. 1-7.1/22/1096	1.1. Ņemot vērā to, ka plānotie attīstības uzdevumi un pasākumi ir vērtoti uz novada cilvēku dzīves kvalitātes uzlabošanu, Inspekcija piekrist Ķekavas novada Ilgtspējīgas attīstības stratēģijas līdz 2030.gadam, Ķekavas novada Attīstības programmas 2021 - 2027.gadam un Vides pārskata precizētajiem projektiem risinājumiem. • Vienlaikus uzmanību, ka Vides pārskatā ir izņemtas uz Ministru kabineta noteikumiem, kas ir zaudējuši spēku. • -41. lpp ir atsauce uz Ministru kabineta 09.04.2003. noteikumiem Nr. 235 „Dzīvotājiem obligātie nekvalitatīvu un kvalitatīvu prasības, monitoringa un kontroles kārtība”, -62. lpp ir atsauce uz Ministru kabineta 13.07.2004. noteikumiem Nr. 597 „Vides trokšņa novērtēšanas kārtība”.	ņemta vērā	Veikti redakcionāli labojumi
2.	AS "Līvviņas vārdi meži" Zemgāles rajons Uz 02.05.2022. Nr. 1-7.1/22/1097	2.1. Informējumi, ka esam iepazīstināts ar precizētajiem publikācijai apstiprinātajiem materiāliem – Attīstības plānošanas dokumentu projektiem un Vides pārskata projektu – un norādīti, ka nav iebildumu un priekšlikumu dokumentu aktualizācijai. Sniedzam pozitīvu atzinumu par Ķekavas novada Ilgtspējīgas attīstības stratēģijas, Attīstības programmas un Vides pārskata precizēto projektu.	ņemta vērā	
3.	SIA "Eiropas dzelzceļa līnijas" 23.05.2022.	3.1. Daudz zināms, ka EDZL ir izvērtējusi minētos plānošanas dokumentus un savus priekšlikumus ir nostiprinājusi Satiksmes ministrijai vienota atzinuma sagatavošanai un tā norīkošanai	ņemta vērā	



	Nr.2.4.N/2022-549		Ķekavas novada pašvaldības līdz minēto plānošanas dokumentu publiskās apspriešanas beigām 11. 2022.gada 25. maijam (ieskatot).		
4.	"VSIA "Latvijas valsts ceļi", Lauma Kerija Stratēģijas daļa Attīstības plānošanas sadarbības nolikums	4.1.	1. Patreizējās situācijas raksturojums 2 redakcija: 77. lpp. - tekstā nav ņemti vērā iebildumi. Lūdzināts labot uz VSIA "Latvijas Valsts ceļi"	ģenēta vīrā	Labojums 77. lpp
		4.2.	2. Attīstības programmas Rūcības plāns 2. redakcija: 16.lpp. RV3.1. Uzdevums 3.1.1. – VSIA "Latvijas Valsts ceļi" iebildumi nav ņemti vērā. Svītrot VSIA "Latvijas Valsts ceļi" no Finanšu resursiem un avotiem. Uzdevums 3.1.2. – darbam Nr. 1 "Ceļu satiksmes organizācijas un drošības uzlabošana novada teritorijā" LVC norādīts kā Atbildīgais par īstenošanu. Svītrot kā atbildīgos VSIA "Latvijas Valsts ceļi". Norādīts, ka Attīstības programmā ir jāuzrāda tikai prioritātes un uzdevumi, kas esošā ar pašvaldību pērnā esošajiem ceļiem un ietā, un to saistītiem satiksmes drošības uzlabojumiem. VSIA "Latvijas Valsts ceļi" jūrdiski nevar būt atbildīga par plānošanas reģiona noteiktajiem uzdevumiem.	ģenēta vīrā	Veikti redakcionāli labojumi
		4.3.	3. Vides pārskats 2. redakcija: tekstā nav ņemti vērā iebildumi. Lūdzināts labot uz VSIA "Latvijas Valsts ceļi"	ģenēta vīrā	Veikti redakcionāli labojumi
		4.4.	4. Vides pārskats 2. redakcija: 71 lpp. – iebildumi nav ņemti vērā. Lūdzināts precizēt autoceļa E67 VIA Baltica nosaukumam (labot no Vija uz VIA)	ģenēta vīrā	Veikti redakcionāli labojumi
5.	Nacionālā kultūras mantojuma pārvalde 18.05.2022. Nr. 05-06/2224 Uz 02.05.2022.	5.1.	Pārvalde sniedz pozitīvu atzinumu par Ķekavas novada Ilgspējīgas attīstības stratēģijas līdz 2030. gadam, Ķekavas novada attīstības programmas 2021. – 2027. gadam un Vides pārskata precizēto projektu.	ģenēta vīrā	

	Nr. 1-7.1/22/1097				
6.	Latvijas Ģeotelpiskā informācijas aģentūra 17.05.2022. Nr. 383/7/1-14 Uz 02.05.2022. Nr.1-7.1/22/1097	6.1.	Atbilstību uz Ķekavas novada Stratēģijas, Attīstības programmas un Vides pārskata precizētajiem projektiem Aģentūra iebildumus nav. Informācijai, ka, izstrādājot turpmākos teritorijas plānojumus, Ģeotelpisko pamatdatu informācijas sistēmā, kuras pārzinis ir Aģentūra, Ķekavas novada teritorijā ir pieejama 2017. un 2018. gada sagatavotā topogrāfiskā karte mērogā 1:10 000 un ortofotokarte ar 0,25 m izšķirtspēju, kas sagatavota no 2020. gada aerofotogramērijas materiāliem. Ķekavas novada Ilgtspējīgas attīstības stratēģijas līdz 2030. gadam precizētais projekts (2.0 redakcija) nav iekļauta informācija par valsts ģeodēziskā tīkla punktiem, kā tas ir prasīts Aģentūras 09.12.2021. Nr. 910/7/1-14 sniegto ierosinājumā 3. punktā. Atkārtoti lūdzam Ķekavas novada pašvaldības situācijas raksturojuma sadaļā pievienot novada teritorijā esošo valsts ģeodēziskā tīkla punktu sarakstu, norādot informācijas iegūšanas avotu un datumu.	ģenēta vīrā	Ilgspējīgas attīstības stratēģijas līdz 2030. gadam papildinājums pie telpiskās attīstības vadlīnijām: <i>3.3. Izturēt tehniskā infrastruktūra. Attīstīt apbūves teritorijas, jāņem vērā Patreizējās situācijā norādītās atbilstošā IČIA valsts ģeodēziskā tīkla punkti.</i>  Pašreizējā situācijā ievietota informācija, izveidojot atsevišķi apkaimu Nr.3.8. un Pielikums Nr.24
			7.	SIA "Rīgas ūdens" Dokumenta numurs: Uz 02.05.2022. 1-7.1/22/1097	7.1.





					kanalizācijas tīkliem Ķekavas novadā un to aizsardzība, sākam turpināt un labēt.
		7.2	Ilgspējīgas attīstības stratēģija līdz 2030.gadam precizētā projekta nodaļas 3.7 Ķekavas novada sadarbības teritorijas sadaļā "Sadarbība ar Rīgas valstspilsētu plānotā" papildināt ar informāciju par nepieciešamo sadarbību līdz 2030.gadam ūdenssaimniecības jomā. Pretējā gadījumā var spriest, ka Ķekavas novadam sadarbība ūdenssaimniecības jomā ar Rīgas valstspilsētas pašvaldību līdz 2030.gadam nav plānota.	ģenēta vīrā	Papildinājums IASA sadarbībā ar SIA „Rīgas ūdens” izvērtējuma noteikumu plūsmas izmaiņas (49.lpp)
		7.3.	1. Vides pārskata sadaļā "5.6.Pazemes ūdeņi" ir aprakstītas pazemes ūdeņu aizsardzības prasības Ķekavas novadā, līdz ar to, nodaļā "3.7.Pazemes ūdeņi" iekļaut informāciju par virszemes ūdeņu aizsargājamo teritoriju – Rīgas valstspilsētas pašvaldības dzēravnā ūdens ieguves vietu Ķekavas novadā. Atbilstoši Daugavas upju baseinu apgabali apseminācēšanas plānum un plūdu riska pārvaldības plānum 2022.-2027.gadam, kas apstiprināts 2022.gada 19.aprīlī, Latvijā ir viens dzēravnā ūdens ieguvei izstrādātais virszemes ūdens avots – Rīgas HES ūdenskrātuve, kas atrodas Daugavas upju baseinā apgabalā, t.sk. Ķekavas novadā. Ķekavas novada Rīgas HES ūdenskrātuves daļā atrodas SIA „Rīgas ūdens” ūdens ņemšanas sūkņu stacija "Daugava-1", kurai ir noteiktas virszemes dzēravnā ūdens ieguves vietas aizsargjostas un jānodrošina normatīvos aktos noteiktā aizsardzība. Šī sūkņu stacija pa diviem DN1200mm maģistrālajiem ūdenovadiem sūknē ūdeni cauri Ķekavas novadam uz Rīgu.	ģenēta vīrā	Papildināta 5.7. sadaļa

		7.4.	4. Plānojot apbēvi Ķekavas novadā SIA „Rīgas ūdens” maģistrālo ūdenovada tīklu DN 1200 mm un centralizētās kanalizācijas tīklu izlaidi DN 1000 mm tuvumā ir jāprecizē to atrašanās vietas un to aizsargjostu novietojums, pamatojoties uz minēto, ilgspējīgas attīstības stratēģija līdz 2030.gadam nodaļā "3.7.Ķekavas novada sadarbības teritorijas sadaļā Koptīgās intereses un sadarbības ar kaimiņu teritorijām un nozīmēm", kur minētas dzēravnā ūdens ņemšanas vietas un to aizsardzība, papildināt ar SIA „Rīgas ūdens” centralizētiem ūdenovadiem un kanalizācijas tīkliem Ķekavas novadā un to aizsardzību.	ģenēta vīrā	aizsargjostas definē un prasības nosaka Aizsargjostu likums, kas tiek iestrādāts teritorijas plānojumā
		7.5.	5. Vides pārskata nodaļā "6.1.Komunālo pakalpojumu pieejamība sadaļā Noteikdeņu apsaimniekošana" precizēt sekojošos teiksmas: "SIA „Ķekavas zemi" 98% no apkalpes zonā savstāstajiem kanalizācijas notekūdeņiem pa spiedvadu transportē uz SIA „Rīgas ūdens” notekūdeņu attīrīšanas iekārtām" un "vidēji gadā uz SIA „Rīgas ūdens” notekūdeņu attīrīšanas iekārtām tiek transportēti 950 000 m <sup>3</sup> notekūdeņu", jo Ķekavas novadam šobrīd nav kanalizācijas spiedvadu pieslēguma Rīgas notekūdeņu attīrīšanas iekārtām, bet gan pieslēgums Rīgas centralizētam kanalizācijas sistēmas tīklam Rīgā, Bauskai iekā pie Jūna Čakotes gatves un Rīgā, pie Bauskas ielas 207.	ģenēta vīrā	Papildināta 6.1. nodaļa Komunālo pakalpojumu pieejamība



		7.6.	6. Vides pārskata nodaļas 6.1. Komūnālo pakalpojumu pieejamība sadaļā Notekūdeņu apsaimniekošana jāpapildina ar informāciju par Ķekavas novada ilgtermiņa plānēmu palielināt novado notekūdeņu daudzuma uz Rīgas centralizēto kanalizācijas tīklu, un šī tīkla Rīgas notekūdeņu attīrīšanas ietaisnā jaudas ierobežojumiem. Vides aizsardzības un reģionālās attīstības ministrijai Notekūdeņu apsaimniekošanas investīciju plānā 2021.-2027. gadam minēts, ka, ņemot vērā, ka Rīgas notekūdeņu attīrīšanas ietaisnē notekūdeņu norāk no tuvējās Pierīgas (t.sk. Ķekavas novada, u.c.), kur iedzīvotāju skaits palielinās, pietrūks attīrīšanas iekārtu jaudas nodrošināt visu notekūdeņu attīrīšanu. Detalizētāki informāciju par SIA „Rīgas ūdens” plānoto darbību šajā jautājumā sniedzām 2021. gada 14. decembra vēstulē nr. 2021-A13.1-5.1/1374-N par Ķekavas novada plānošanas dokumentu sākotnējo redakciju.	ņemts vērā	Papildināta 6.1. nodaļā Komūnālo pakalpojumu pieejamība
		7.7.	Augstāk minētie SIA „Rīgas ūdens” norādītie papildinājumi Vides pārskata saturā ir jāiekļauj arī dokumentu “Ķekavas novada pašreizējais situācijas raksturojums” saturā, kuros daļēji informācija jau ir iekļauta.	ņemts vērā	minētie SIA „Rīgas ūdens” norādītie papildinājumi Vides pārskatā ir iekļauti “Ķekavas novada pašreizējais situācijas raksturojums” 3.6.2. nodaļā
8.	Rīgas plānošanas reģions, Ķekavas novada ilgtspējīgas attīstības stratēģija un Attīstības programma 2021.-2027. gadam Rīgā 25.05.2022.	8.1.	RPR atbalsta izstrādātās Ķekavas novada pašvaldības ilgtspējīgas attīstības stratēģijas 2030. gadam un Attīstības programmas 2021.-2027. gadam redakcijas apstiprināšiem Vienotākos līdzekļus ņemt vērā RPR un kaimiņu pašvaldību izteiktos ieteikumus dokumenta iespējama pilnveidei, precizēšanai pirms attīstības programmas gala redakcijas apstiprināšanas domes sēdē. Pateicamies par līdzīgo esamību RPR ilgtspējīgas attīstības stratēģijas 2014.-2030. gadam aktualitācijās un RPR Attīstības programmas 2021.-2027. gadam izstrādes darbu grupā, aicinām turpināt aktīvo	ņemts vērā	Redakcionāli labots

	Nr. 8.3.2/2022/122/N Uz 02.05.2022. Nr. 1-7.1/22/1098		iesamti un nodrošināt izstrādes procesā esošo teritorijas attīstības plānošanas dokumentu esamību <i>Līguma novada AP un tā daļās labot nosaukumu sadaļās "Rīcību plāns" ar "Rīcības plānu"</i>		
9.	Bauskas novada pašvaldība 12.05.2022. Nr. BNP/2022/4.7/889/N Uz 02.05.2022. Nr. 1-7.1/22/1097	9.1.	Bauskas novada pašvaldības nav iebildumu pret minēto teritorijas attīstības plānošanas dokumentu tālāko virzību.	ņemts vērā	
10.	Saldus novada pašvaldība 14.12.2021. Nr. AD M/1-18.2/14036 Uz 18.11.2021. Nr. 1-7.1/21/2773	10.1.	Ķekavas novada ilgtspējīgas attīstības stratēģijas līdz 2030. gadam un Ķekavas novada attīstības programmas 2021.-2027. gadam precizētos projektus un sniedz atzinumu bez iebildumiem.	ņemts vērā	
11.	Rīgas domes Pilsētas attīstības departaments 24.05.2022. Nr. DA-22-13075-ad Uz 03.05.2022. Nr. 17.1/22/1097	11.1.	Informējam, ka Rīgas attīstības programma 2022.-2027. gadam (turpmāk tekstā - AP2027) ir apstiprināta ar Rīgas domes šā gada 23. februāra lēmumu Nr. 1284. Dokumenti ir pieejami šeit: <a href="https://www.rdpad.lv/strategija/attisiba-s-programma-2021-2027/">https://www.rdpad.lv/strategija/attisiba-s-programma-2021-2027/</a> . Vienam ziņotam, ka AP2027 kā viens no horizontālajiem virzieniem tiek izcelta Rīgas metropoles areāla sadarbība un attīstība, uzsvērt sadarbības stiprināšanai Pierīgas pašvaldībām un valsts institūcijām, kas nodrošinātu kopīgo mērķu sasniegšanu un reģionāla mēroga projektu ieviešanu. Ņemot vērā minēto, aicinām AP2027 integrēt Attīstības programmas Stratēģiskie daļas sadaļā "Ķekavas novada Attīstības programmas 2021-2027. gada saiste ar blakus esošo novadu attīstības plānošanas dokumentiem" un citviet Attīstības programmu.	ņemts vērā	Precizēts AP 2021-2027. nodaļas virsraksts: Ķekavas novada Attīstības programmas 2021-2027. gada saiste ar blakus esošo novadu attīstības plānošanas dokumentiem; Pievienoti izvirzījumi: Rīgas attīstības programmas 2022.-2027. gada saiste ar Ķekavas AP2021-2027.



		11.2.	*Atkārtoti vērtum izmaiņu uz to, ka Administratīvo teritoriju un apdzīvoto vietu likuma 4. panta pirmajā daļā noteikta, ka Latvijas Republikā iedala valstspalētas pašvaldību un novadu pašvaldību administratīvajās teritorijās, savukārt likuma pielikuma 6. punktā ir noteikta administratīvā teritorija – Rīgas valstspalētas pašvaldība. Tādējādi atbilstoši likuma pielikuma 6. punktam Pašvaldības nosaukums ir "Rīgas valstspalētas pašvaldība". Aicinām veikt redakcionālas labojumus Ķekavas novada plānošanas dokumentos.	ģeots vērt	
				ģeots vērt	Labots vietās kur ir ruma par pašvaldību, veikta labojumi Rīgas valstspalētas pašvaldība, ģeogrāfiskajā novietojumā ir Rīga
12.	Ogres novada pašvaldība Nr. 2-5.1/1901 Uz 02.05.2022, Nr. 17.1/22/1097	12.1.	Ogres novada pašvaldība nav iebildumu pret minēto teritorijas attīstības plānošanas dokumentu turpmāko virzību.	ģeots vērt	
13.	Saīkšmes ministrija 01.06.2022 Nr.15-01/1694 02.05.2022. Nr.1-7.1/22/1097	13.1.	1. <i>[..]6. attēls "Galvenie transporta koridori, atbilstamā mobilitātes un veidošanas tīkls Ķekavas novadā" [..]</i> līdz ar ko minēta dzelzceļa atzars pieslēguma projektēšana un izbūve nevar tikt finansēta RAIL Baltica projekta ietvarā, tam nepieciešams cits finansējuma avots. Ministrijai nav iebildumu pret šādu pieslēguma vietu izveidi, ciktāl tas atbilst RAIL Baltica projekta ieviešanas tehniskajiem, finanšu un laika grafika nosacījumiem.	ģeots vērt	Šobrīd izstrādātajos plānošanas dokumentos dzelzceļa iespējami pieslēguma atzars projektēšana un izbūve nav paredzēta no RAIL Baltica finansējuma.

			1.1.Attiecībā uz reģionālās mobilitātes punktu Baldonē tipot konstatējums, ka ieskaņā nr IAS2030 Baldones pilsēta un Baldones pagasta teritorija kopumā tiek plānota kā rekreācijas telpa, kurā šobrīd nav paredzēti atsevišķi industriālie un mīkstināšanas teritorijas. Industriālais teritorijas ir reģionālā mobilitātes punkta apkārtnē nav atbilstoši nr IAS2030 7 attēlā.	ģeots vērt	Pieņemts zināšanu-Rekreācijas telpas definīcija nosaukums samnieciskās darbības attīstītu šajā teritorijā
		13.2.	2.Attiecībā uz AP2027 Rīcības plāna uzdevumu (U) 3.1.4. "Nodrošināt kvalitatīvu atpūtas un mobilitātes jomas pārvaldību, tajā skaitā plānošanā" aicinām uzsvērt esamāti ar novada ilgtspējīgas mobilitātes stratēģisko redzējumu/koncepciju, kurā izstrādes nepieciešamība un apraksts ietverts IAS2030.	ģeots vērt	(U) 3.1.4. papildināts ar aktivitāti 4.Mobilitātes koncepcijas izstrāde, izstrādāta novada vienota ilgtspējīgas mobilitātes koncepcija, kurā izvērtēta multimodāla integrācija, ietverta priekšlikumi par multimodāla sabiedriskā transporta tīkla attīstību un sistēmas mikromobilitātes infrastruktūras izveidi.
		13.3.	3.Konstatējams, ka Vides pārskats nav būtiski ticis papildināts saistībā ar reģionālo mobilitātes punktu risinājumu izvērtējumu. Vides pārskata 62.lpp., 6.2.nodaļa vēl irvien ir arī atsauce uz Ministru kabineta 2004.gada 13.jūlija noteikumiem Nr. 597 "Trokšņa novērtēšanas un pārvaldības kārtība", kas zaudējusi spēku.	ģeots vērt	Precizēta un papildināta sadaļa 6.2. Trokšņa piespējumi un 11.1. sadaļa ilgtspējīgas attīstības stratēģija



		13.4.	4. Vides pārskata 65.lpp. noteikums, kas saskaņā ar Ministru kabineta 2017.gada 19.septembra noteikumiem Nr. 563 „Paaugstinātas bīstamības objektu apzināšanas un noteikšanas, kā arī civiļās aizsardzības un katastrofās pārvaldības plānos un īstenošanas kārtībā” pie A kategorijas objektiem pieder publiskās lietošanas dzelzceļa infrastruktūras objekti, līdz ar to, pēc izbūves, Rail Baltica trase būs ieskaitāma pie paaugstinātas bīstamības objektiem Ķekavas novada teritorijā”. Līdzam vērtot minēto rindkopu attiecībā uz Rail Baltica, jo minēto Ministru kabineta noteikumu 2. punkts noteic, ka par paaugstinātas bīstamības objektiem var noteikt publiskās lietošanas dzelzceļa infrastruktūras objektus. Līdz ar to, tas nenozīmē, ka Rail Baltica trase būs A kategorijas paaugstinātas bīstamības objekts.	ņemts vērā	Pēc zīdņa 6.3. sadaļā Paaugstināta riska teritorijas un objekti
		13.5.	5. “Ķekavas novada pašreizējās situācijas raksturojums” nav iekļauta nekāda informācija par elektronisko sakaru nodrošināšanu novadā, ierosinām papildināt dokumenta sadaļu “Ekonomiskā vide un tehniskā infrastruktūra” ar informāciju saistībā ar elektronisko sakaru nodrošināšanu Ķekavas novadā.	ņemts vērā	Ievietota informācija, izveidots atsevišķs apakšnodrīšs 3.9.
		13.6.	6. [..]līdzam papildināt Ķekavas novada Attīstības programmu 2021.-2027.gadam ar šādu tekstu: “ <i>Europas autoceļš E67 Via Baltica koridorā Latvijā, tostarp Ķekavas novada teritorijā ir paredzēta pasākumu īstenošana elektronisko sakaru infrastruktūras izveidē, kas atbalstīs nepārtraukta 5G mobilo sakaru pārklājuma nodrošināšanu, kas ir nepieciešama, lai veicinātu ilgtspējīgu mobilitāti, attīstītu inovatīvu transporta jomu (veicinātu savstarpēji un automatizētu braukšanu, kravas pārvadājumu loģistiku, kā arī atbalstu satiksmes drošību. Mērķotais elektronisko sakaru</i>	ņemts vērā	Popildinājums IAS 3.3.nodaļā(aiz 7.att.) Eiropas autoceļš E67 Via Baltica (n/c A7) koridorā, Ķekavas novada teritorijā atbalstīt pasākumus elektronisko sakaru infrastruktūras izveidē, kas atbalstīs nepārtraukta 5G mobilo sakaru

			infrastruktūras jau tagad izstrādā stadijā ir jāparedz individuāla teritorijas izstrādes attīstības plānošanas dokumenti, gan visos sākumos izstrādājamos dokumentos. Līdz būtiski ir pašvaldības valdība un sadarbība gan ar mērķu infrastruktūras izbūves projekta īstenošanai VAS “Latvijas Valsts radio un televīzijas centrs”, gan elektronisko sakaru konverģencē, kas nodrošinās 5G mobilo sakaru pārklājumu, mobilo sakaru tīkmu izbūvi pieņemot zemes gabalu atļaušanu piešķiršanu elektronisko sakaru konverģencē norādītajās vietās, kā arī labvēlīgu visu infrastruktūras attīstībai un izvērsībai.”		pārklājuma nodrošināšanai, individuālās teritorijas nosauk funkcionālās zonu jomas, teritorijas plānojumā vai lokālplānojumā
		13.7.	7. AP2027. Investīciju plāns 2022.-2024.gadam sadaļā “Satiksmes infrastruktūras-tīklu, ceļu attīstība” ir sniegta informācija par 2. plānotajiem pasākumiem ar ES fondu finansējumu – “Pašvaldības ielu un ceļu pārbūve uzņēmējdarbības attīstības zonās” un “Energoefektīva apgaismojuma ierīkošana pašvaldības ielām, ceļiem un sabiedriskajās vietās”. Vēlams atzīmēt, ka pasākums “Pašvaldības ielu un ceļu pārbūve uzņēmējdarbības attīstības zonās” neveic tikt īstenots no ministrijas pārzīņā esošā ES fondu finansējuma, kā arī ministrijas pārzīņā esošajās ES fondu aktivitātēs nav atsevišķu pasākumu, kas paredzētu apgaismojuma ierīkošanu ielām, ceļiem un sabiedriskajās vietās. Apgaismojuma ierīkošanas pasākumi ministrijas pārzīņā esošajās ES fondu aktivitātēs veicē tikt īstenoti 12. komentārā minēto pasākumu ietvaros.	Ņemts vērā	Prasīts ziņojums – finansu avots ir norādīts “ES un citi finansēšanas instrumenti”, norādītajā aktivitātē SM nav minēta kā finansu avots
		13.8.	8. Attiecībā uz AP2027. Investīciju plāns 2022.-2024.gadam sadaļas “Energoefektivitātes veicināšana un klimata pārmaiņu mazināšana, ieskaitot apdzīvoto vietu viedo specializāciju”	Ņemts vērā	Prasīts ziņojums - Investīciju plāns tiek aktualizēts katru gadu, vienlaikus izvērtējot



			pasākumiem "Mobilitātes punktu izveide", "Veicināt ilgtspējīgu daudzveidu mobilitāti novadā" (Park & ride, velonovietnes) vēlamies atzīmēt, ka ES fondu 2021.-2027.gadu plānošanas perioda darbības programma vēl nav apstiprināta Eiropas Komisijā un nav veikta projektu iesniegumu atlase. Līdz ar to, nevaram garantēt, ka minētajiem pasākumiem tiks piešķirts ES fondu finansējums no ministrijas pārziņā esošajām ES fondu aktivitātēm.		finanšu avots
	13.9.	9. Attiecībā uz AP2027 investīciju plānu 2022.-2024.gadam sadaļas "Energoefektivitātes veicināšana un klimata pārmaiņu mazināšana, ieskaitot apdzīvoto vietu vadošo specializētiem pasākumiem "Pašvaldības autoparka modernizēšana", "Veicināt ilgtspējīgu daudzveidu mobilitāti novadā" (skolēnu autobusi, uzlādes stacijas), vērtējam uzmanību, ka ministrijas pārziņā esošajās ES fondu aktivitātēs nav paredzēts atbalsts šādiem pasākumiem.	Nemts vērā	Pasākumu izstrādāšanai - investīciju plānā tiek atzīmēti katru gadu, vienlaikus izvērtējot finanšu avots	
	13.10.	10. Ierosinām AP2027 Stratēģiskās daļas 17.lpp. sadaļas "Rīcības plāns "Rīgas metropoles ārējo attīstībai" tekstu "Plānā ietvertie risinājumi ir ieteicjami 2021.-2027. gada plānošanas perioda Eiropas Savienības fondu, valsts un pašvaldību budžeta, kā arī citu finanšu instrumentu ietvaros." ar vārdiem "2021.-2027.gada plānošanas perioda Eiropas Savienības fondu," papildināt ar vārdiem "Atveseļošanas un noturības mehānisms", ņemot vērā, ka no Atveseļošanas un noturības mehānisma paredzēts finansējums Rīgas metropoles ārējo transporta sistēmas zaļās infrastruktūras reformas īstenošanai, t.i. projektiem, kurus plānots īstenot Ķekavas novada teritorijā.	Nemts vērā	AP2027 Stratēģiskās daļas "Plānā ietvertie risinājumi ir ieteicjami 2021.-2027. gada plānošanas perioda Eiropas Savienības fondu, "Atveseļošanas un noturības mehānisms", valsts un pašvaldību budžeta, kā arī citu finanšu instrumentu ietvaros."	

	13.11.	11. Ierosinām AP2027 Rīcības plānā konkrētāk norādīt finansēšanas avotu pasākumiem "Tīlu un pārvadu sakārtotā un izbīvē Ķekavas novads", "Elektromobilītātes attīstības veicināšana", "Sabiedrības izpaušmes veidošana par zaļās mobilitātes risinājumiem un pārvietošanās parastam maģi, aktīvas mobilitātes veicināšana", "Pārvaldības ceļu un ielu rekonstrukcija uzņēmējdarbības zonās", "Uzdens transporta attīstība novada teritorijā", "Autosāvienu ierīkošana un esošo labiekārtošana novada teritorijā", "Iekšējgalma remonts", kur kā finansēšanas avots šiem pasākumiem norādīti ES fondu līdzekļi. Vērtējam uzmanību, ka ministrijas pārziņā esošajās ES fondu aktivitātēs nav paredzēts atbalsts šādiem pasākumiem.	Nemts vērā	Pasākumu izstrādāšanai - finanšu avots ir norādīts "ES un citi finansēšanas instrumenti", norādītajā aktivitātē SM nav minēta kā finanšu avots
	13.12.	12. AP2027 Rīcības plānā norādītajiem pasākumiem "Ielu un autoceļu infrastruktūras kvalitātes uzlabošana novadā" un "Ietvju un veloceļu attīstība novada teritorijā" kā finansēšanas avota norādīti ES fondu. Ņemot vērā, ka ES fondu 2021.-2027.gadu plānošanas perioda darbības programma vēl nav apstiprināta Eiropas Komisijā un nav veikta projektu iesniegumu atlase, nevaram garantēt, ka minētajiem pasākumiem tiks piešķirts ES fondu finansējums no ministrijas pārziņā esošajām ES fondu aktivitātēm. Vienlaikus, pie pašākuma "Ietvju un veloceļu attīstība novada teritorijā" attiecībā uz veloceļiem kā finansēšanas avotu var norādīt Atveseļošanas un noturības mehānismu, ņemot vērā, ka mehānisma finansējums paredzēts arī projektiem, kurus plānots īstenot Ķekavas novada teritorijā.	Nemts vērā	Pasākumu izstrādāšanai - finanšu avots ir norādīts "ES un citi finansēšanas instrumenti", norādītajā aktivitātē SM nav minēta kā finanšu avots
	13.13.	13. Vērtējam uzmanību, ka ministrijas pārziņā esošajās ES fondu aktivitātēs nav atsevišķu pasākumu, kas paredzētu "Pašvaldības	Nemts vērā	Pasākumu izstrādāšanai - finanšu avots ir norādīts



			<p>zēlu un autoceļu apzīmējumu ierīkošanu un uzlabošanu", "Ceļu satiksmes organizācijas un drošības uzlabošanu novada teritorijā". Šādi pasākumi ministrijas pārzinātajos ES fondu aktivitātes veidu tīklā ietverti 12. komentārā minēto pasākumu ietvaros.</p>		<p>"ES un citi finansēšanas instrumenti", norādītajā pārvietotā SM nav minēta kā finanšu avots</p>
		13.14.	<p>14. Atbilstībā uz AP2027 Rīcības plāna pasākumu "Veikta izpēte un sagatavošanas darbi par ātrgaitas sabiedriskā transporta izveidi maršrutā Rīga-Ķekava-Rīga", kur kā finansēšanas avots norādīta valsts (SM) un pašvaldība, ministrija konceptuāli atbalsta šādu pasākumu, taču par tā finansēšanas avotiem un apmēriem būtu jāvienojas atsevišķi.</p>	Nemts vērā	<p>Pieņemts ziņojums - par tā finansēšanas avotiem un apmēriem pašvaldība un SM vienosis atsevišķi.</p>
		13.15.	<p>15. Plānošanas dokumentos ierosināt TEN-T atbilstēt kā "Eiropas Transporta tīkls" un sniegt TEN-T abpusējus atbilstējumus - Trans-European Transport Network.</p>	Nemts vērā	<p>Veikti redakcionāli labojumi, AP 2021-2027.</p>
		13.16.	<p>16. Aicinām terminoloģijā izmantot "Rail Baltica" nosaukumu (plānošanas dokumentu atsevišķās vietās nosaukums ir Ķīdāmi norādīts).</p>	Nemts vērā	<p>Veikti redakcionāli labojumi.</p>
14.	<p>Dabas aizsardzības pārvalde 02.06.2022. Nr. 4.8/3211/2022-N Uz 02.05.2022. Nr. 17.1/221/096</p>	14.1.	<p>1. Administrācija 2021. gada 25. novembrī sūdzina atzinumu Nr. 4.8/6559/2021-N par Ķekavas novada Atsīstības programmas 2021. – 2027. gadam un Ilgtspējīgas attīstības stratēģijas līdz 2030. gadam 1. redakciju un Vides pārskata projektu (turpinājumā - Atzinums). Atzinumā noteiktas 2., 3. un 4. punkts nav ņemti vērā un nav papildināti un precizēti Attīstības stratēģijas un Attīstības programmas dokumenti un Vides pārskats.  No 1.rez atzinuma  1.-12. Iesakām papildināt plānošanas dokumentus un iekļaut</p>	Nemts vērā	<p>Informācija 2 un 3. punkts papildināts. Plānošanas dokumentu "Pārveidzījis statuss" daļa</p>

			<p>informāciju, ka jebkurš haka, kas savienējis Ministru kabineta 2010. gada 16. marta noteikumu Nr. 264 "Ipaši aizsargājamo dabas teritoriju virsdrēbe aizsardzības un izmantošanas noteikumi" 2. pielikumā noteiktas parametras ir izskatāmas par aizsargājamo koku - dēķoku.</p> <p>3. Plānošanas dokumentos kļūdaini norādīts, ka Ķekavas novads ir viens dendroloģiskais stādījums Garlība Mērhija piemājas dendroloģiskie stādījumi "Kaulokalna priekš". Lūdzam papildināt šo informāciju, jo Ķekavas novadā atrodas arī dendroloģiskie stādījumi Baldones Bahāņu pils parka, Baldones sanatorijas parka un Paula Galeniņa dendroloģiskie stādījumi Baldones "Raciūra".</p> <p>4. Vides pārskata 10. nodaļā konstatētas nepilnības aprakstīti par īpaši aizsargājamo dabas teritorijas Ķekavas novadā. Pareizi norādīts, ka Ķekavas novadā neatrodas īpaši aizsargājams Natura 2000 tīkla dabas teritorijas, taču ir sastopamas vairākas valsts nozīmes īpaši aizsargājamo dabas teritorijas, kuras ietilpst Natura 2000 tīklā - dabas pieminekļi (dendroloģiskie stādījumi, aizsargājamo aļņu, dēķoku), kā arī vietējas nozīmes īpaši aizsargājamo dabas teritorijas. Administrācija norāda, ka ir pieejami dati par īpaši aizsargājamo dabas teritorijām, mikroloģisāiem, dēķokiem un dēķokiem un parējami Latvijas Atvērto datu portālā (sīp formātā): <a href="https://datu.gov.lv/datu/rt/organizacijas/daip">https://datu.gov.lv/datu/rt/organizacijas/daip</a>.</p>		
		14.2.	<p>2. Savukārt Administrācijas Atzinuma 1. punkts nav norādīts Attīstības stratēģijas un Attīstības programmas pārskatā par sabiedrības līdzdalības pasākumiem. [ ] 1. Nesat vērā solījumus</p>	Nemts vērā	<p>Iestādīta 2. redakcijā "Pārskats par sabiedrības līdzdalības pasākumiem"</p>



			skatu palielināšanai prognozē kokuvas novākšanu un ar to saistīto nepieciešamību pēc dzīvotnās apbūves plānībā, jāuztver, ka apbūves plānību paplašināšana cita starpā neietilpst plānojumā arī īpaši aizsargājamo biotopu plānībā. Administrācija uzskata, ka nepieciešams izstrādāt vērā ņemamu projektu "Dabas skaidrības" izstrādāt un iekļaut jaunā apbūvē un citā dabas vērtības degradācijas darbības īpaši aizsargājamo biotopu teritorijās. Vienlaikus ir atbalstāmas risinājums par izklaidu apbūves ierobežošanu.		LAS ir definēti, ka jaunu teritoriju būvniecība apbūve netiek atbalstīta ārpus ciemu un pilsētu robežām. Savukārt ciemu un pilsētu teritorijās apbūve tiek īstenota atbilstoši TP un pie detalplānojumam un lokalplānojumam izstrādes norādījumiem tiek izvirzītas prasības veikt biotopu izpēti (42 lpp)
		14.3.	Administrācijai nav iebildumu Atbilstības stratēģijas, Atbilstības programmas un Vides pārskata precizētajai redakcijai tās ir šādi gadījumi, ja tiek precizēti esošie situācijas aspekti par aizsargājamiem dabas teritorijām, kā tas tika norādīts Atzinuma 2 – 4. punktā.	Nemts vērā	Tika precizēti 1.4. nodaļa "Pašreizējās situācijas aspekts" par aizsargājamiem dabas teritorijām, kā tas tika norādīts Atzinuma 2 – 4. punktā.
15.	Vides dienests 03.06.2022. Uz 02.05.2022.	15.1.	1. Jaucinām pārskatīt un iespēju robežās konstatēt/izvērtēt tādas investīciju projektus, kuri īstenošana varētu negatīvi ietekmēt angārkamēto bioloģisko resursu saglabāšanos un kvalitāti.	Nemts vērā	savu iespējas un pārvaru robežu pašvaldība uzrū bioloģisko resursu saglabāšanos un kvalitāti.
		15.2.	2. Jaucinām informācijas un vērtējuma par Atbilstības programmu līdz 2027. gadam paredzētajām darbībām un investīciju projektiem varzemes tūrismaobjektu aizsardzībai un atvokļa uzlabošanai. Aicinām papildināt Vides pārskatu un, ja nepieciešams Atbilstības programmu ar atbilstošām darbībām.	Nemts vērā	Pārveidota 10. sadaļa Teritorijas, kuras plānošanas dokumentu īstenošana var būtiski ietekmēt un ar plānošanas dokumentu saistītie vides aspekti.

					AP ir ietverti uzdevumi, darbības un investīciju projekti, kas vērsti uz varzemes tūrismaobjektu aizsardzību un atvokļa uzlabošanu, tie skaidā ūdens kvalitātes uzlabošanu, novada tūrismaobjektu aizsardzību un atvokļa uzlabošanu, tūrisma un rekreācijas infrastruktūras uzlabošanu u.c. šie uzdevumi vērsti arī uz varzemes tūrismaobjektu aizsardzību un to atvokļa uzlabošanu. Vides pārskatā atbilstošā plānošanas dokumenta detalizētā tiek analizētas darbības virzieni un izvirzīti Uzdevumu īstenošanas potenciāls ietekmes uz vidi, kā arī, nepieciešamības gadījumā, sagatavot rekomendācijas darbības īstenošanas procesam.
--	--	--	--	--	---



		15.3	3.[...]Vides pārskatā tūkst novērtējuma par piesārņoto vietu būtāmību – kurās piesārņotās vietas ir uzskatītas par prioritārām bīstamām pēc to iespējamā kaitējuma uz vidi un cilvēku veselību. Attīstības programā līdz 2027. gadam nav iekļauta neviena pasākuma piesārņoto vietu izpēti un sanācijai. Dienests sagaida, ka Vides pārskatā tiks novērtēti riski un noteiktas prioritāri pētāmās un sākotnējamās piesārņotās vietas, bet Attīstības programmas sadzīves „Rīcības plāns” un „Investīciju plāns” tiks papildinātas ar atbilstošām tīrīšan un nepieciešamiem investīciju projektiem pašvaldības piederotajos īpašumos, piemēram, tajos noteiktādegu attīstīšanas iekārtu un citu lauku teritorijās.	Nēnests viena	Pārveidota sadaļa 6.4. Piesārņotās un potenciāli piesārņotās teritorijas. STVN ieviešanas nolūk veikt piesārņoto un potenciāli piesārņoto vietu izpēti, ieviešot publiski pieejamā informācija LVQMC uzstādītajā Piesārņoto un potenciāli piesārņoto vietu reģistrā ir nepieciešama šāda novērtējuma un raksturojuma veikšana.  UZDEVUMS (U) 1.1.3. Veicināt novads iedzīvotāju izglītēšos un iesāvēti vides aizsardzībā un efektīvu dabas resursu apsaimniekošanā. 2. Iedzīvotāju iesāvēti vides piesārņojuma samazināšanā. Daugsmāles izglītēšves monitorings - reizi 5 gados tiek veikti kontrolbūšoni, rezultāti iesāvēti VVD. IP tiek atspoguļoti izdevumi sāvēti no 50 000 EUR.
--	--	------	---	---------------	---

					Finansējums tiek pasāvēti eksāvēti izdevumu budžetā
		15.4.	4.[...] Dienests sāvēti papildināt ilgtermiņa attīstības stratēģijas Telpiskās attīstības vadlīnijas ar pasāvēti par jaunu dzīvojamās un publiskās apbūves nepilnāšanos transporta trokšņa robežlīniju pārsāvēti teritorijās un līdz šim plānoto, bet nerealizēto šādu teritoriju pārskāvēti, t.sk. plānoto transporta maģistrālo tīklu tuvumā	Nēnests viena	Transporta trokšņa teritorijas samazināšanos ar A7 rekonstrukciju pasāvēti, transporta plūsmas tīks novāvēti pa jauno apvedceļu.
		15.5.	5.1.[...] Dienests sāvēti papildināt ilgtermiņa attīstības stratēģijas Telpiskās attīstības vadlīnijas ar nosāvēti, ka dzīvojamās apbūves papāvēti plānošana ārpus IAB, kā arī, apāvēti līdzlīnējo pāvēti un Ķelavas novada mežu nozīmību un vērtību, t.s. Rīgs zāvēti loka struktūrā. Dienests sāvēti papildināt ilgtermiņa attīstības stratēģijas Telpiskās attīstības vadlīnijas papildināt ar papāvēti pasāvēti par bioloģiskās daudzveidības sagāvēti, piemēram, pasāvēti, ka trumpmācīgā plānošanas procesā ir pārskāvēti šāvēti jaun IAB teritorijās plānotās, bet nerealizēti dzīvojamās apbūves teritorijas un jaunu būvas dzīvojamās apbūves teritorijā plānošana mežu zemēs, kas nav IAB, pieļāvēti pamatotās izvētuma pasāvēti.	Nēnests viena	IAS nosāvēti 3.2. Apdzīvotuma struktūras attīstības vadlīnijas [...] Lai sagāvēti jaņo teritoriju īpašvēti, kas atbilst reģionālās un nacionālās līmeņa teritorijas attīstības plānošanas dokumentos izvēti izvēti mērķiem, jo īpašēi Latvijas Ilgtspējīgas attīstības stratēģijā (LATVIA2030), kas pasāvēti, ka Latvijas lielās dabas bagātības pāvēti ir meži (LATVIA2030 341.403.406 (249.310.353)), līdz ar to pasāvēti pasāvēti ir nosāvēti, ka esāvēti meža teritorijas ir īpašēi





					<p>uzņemšana un saglabāšana. Turpmākā plānotais process Ķekavas novada pilsētā un ciemos teritorijas plānotā esošo funkcionālo zonu - meži un to atvairgumi ir saglabājami kā mežu teritorijas.</p> <p>Uzskait plānojumus (detālplānojumus un/vai lokālplānojumus izstrādes procesā, noņemšanas ir jāveic biotopu izpēti.</p>
--	--	--	--	--	---

Datums

Atbildīgā amatpersona



12.pielikums

**Ķekavas novada teritorijas attīstības plānošanas dokumentu projektu izstrādes Vadības darba grupas sanāksme**

**PROTOKOLS**

Datums: 16.06.2022. plkst. 16.00

Vieta: Pieeja sanāksei:

<https://us02web.zoom.us/j/87308543370?pwd=MEFjb1lOV3NFb1lQa185ZmM4VWV1LQTO9>

Meeting ID: 873 0854 3370 Passcode: 745782

**Darba kārtībā:**

- 1) Ķekavas novada Ilgtspējīgas attīstības stratēģijas līdz 2030 gadam aktualizācijas precizētā projekta, Ķekavas novada Attīstības programmas 2021.-2027.gadam precizētā projekta un Vides pārskata precizētā projekta (otrās) publiskās apspriešanas laikā no sabiedrības saņemto priekšlikumu un no institūcijām saņemto atzinumu kopsavilkumu apstiprināšana (Ziņojuma 7. un 8.pielikums);
- 2) Citi jautājumi.

**Piedalās:**

1. **Juris Žilko**, vadības darba grupas vadītājs, Ķekavas novada domes priekšsēdētājs, Finanšu komitejas priekšsēdētājs;
2. **Kristīne Danovska**, Ķekavas novada pašvaldības Attīstības un būvniecības pārvaldes vadītāja p.i.;
3. **Valts Varīks**, Ķekavas novada domes priekšsēdētājas otrais vietnieks;
4. **Inese Jēkabsons**, Ķekavas novada domes deputāte, Sociālo lietu komiteja priekšsēdētāja;
5. **Iveta Zālte**, Ķekavas novada pašvaldības Attīstības un būvniecības pārvaldes teritorijas plānotāja;
6. **Pauls Grants**, Ķekavas novada pašvaldības Attīstības un būvniecības pārvalde teritorijas plānotājs **Pauls Grants**;
7. **Edīte Ķemere**, Attīstības plānošanas dokumentu projektu izstrādes pakalpojuma sniedzēja SIA "Ķemers Business and Law Company" projekta vadītāja

**Sanāksmi atklāj un vada:** Kristīne Danovska, Ķekavas novada pašvaldības Attīstības un būvniecības pārvaldes vadītāja p.i.

**Sanāksmes norise:**

1. **Kristīne Danovska** – informē par sanāksmes darba kārtību un paveikto pēc Stratēģijas, Attīstības programmas un Vides pārskata precizēto redakciju publiskās apspriešanas norises, par notikušajām sanāksmēm ar sabiedrību, par tikšanos ar aktīvākajiem NVO pārstāvjiem, kur pārrunāti neskaidrie jautājumi un rasti kopīgi risinājumi par attīstības plānošanas dokumentu otrajām redakcijām. Lai sekmīgi virzītos tālāk attīstības plānošanas dokumentu izstrādes procesā, darba grupai jāiepazīstas un jāapstiprina atbildes, kas ir sagatavotas par saņemtajiem komentāriem un priekšlikumiem, un kas tiek iekļauti Ziņojumā par (otro) publisko apspriešanu (Ziņojuma 7. un 8.pielikums). Pēc sagatavotā Ziņojuma tiks nostifts Vides pārraudzības valsts birojam iesniegums par atzinuma sniegšanu attīstības plānošanas dokumentiem;



2. **Kristīne Danovska** - aicina projekta vadītāju Edīti Ķemeri kopīgot ekrānu un iepazīstināt ar sagatavotajiem dokumentiem;
3. **Edīte Ķemere** – sāk ar priekšlikumu izskatīšanu, kas saņemti no institūcijām, (sanāksmes dalībniekiem uz ekrāna tabula ar institūciju sriegto atzinumu apkopojumu, minētā tabula pievienota Ziņojuma 8.pielikumā), kopumā saņemti 15 priekšlikumi, kas ir redakcionālas dabas un pēc būtības nemaina ne stratēģiskos mērķus, ne prioritātes. Visvairāk priekšlikumu ir saņemti no Valsts vides dienesta un Dabas aizsardzības pārvaldes, to komentāri orientēti uz Vides pārskatā skatītajiem dabas aizsardzības jautājumiem;
4. **Valts Variks** – vai izskatām katru komentāru, vai kā citādi?
5. **Edīte Ķemere** – priekšlikums vērst uzmanību būtiskākajiem komentāriem;
6. **Valts Variks** – vai varam atgriezties pie dzelzceļa līnijām?
7. **Edīte Ķemere** – tas vēl sekos;
8. **Iveta Zālīte** – sniedz komentāru par “Eiropas dzelzceļa līnijas” vēstuli, kurā uzņēmums informēja, ka tiks sagatavots kopīgs atzinums ar Satiksmes ministriju, tomēr jūnija sākumā SM atsūtīja savu atzinumu bez Edzī komentāriem;
9. **Valts Variks** – par ko ir papildinājumi Vides pārskatā?
10. **Edīte Ķemere** – par aizsargjoslām un par “Rīgas Ūdens” notekūdeņu attīrīšanas ietaišu notekūdeņu jaudām;
11. **Iveta Zālīte** – RŪ informēja, ka Ķekavas novadam, kur iedzīvotāju skaits palielinās, līdz 2025.gadam var pietrūkt attīrīšanas iekārtu jaudas, lai nodrošinātu visu notekūdeņu attīrīšanu, ar to būtu jāreķinās (informācija par SIA „Rīgas ūdens” plānoto darbību šajā jautājumā sniegta Stratēģijas, Attīstības programmas un Vides pārskata pirmās publiskās apspriešanas laikā 2021.gada 14.decembra vēstulē nr.2021-A13.1-5.1/1374-N);
12. **Valts Variks** – tas ir ļoti nopietni, tas nozīmē, ka nevarēsim laist savus ūdeņus uz RŪ attīrīšanas iekārtām, RŪ plāno ar 2025. gadu palielināt jaudas; vai Križinovskis to zin;
13. **Iveta Zālīte** – domāju ka, jā;
14. **Valts Variks** – katru dienu apstiprinām detālplānojumus, arī decentralizētos notekūdeņus mēs paredzam laist iekšā, šo jautājumu vajag izskatīt atsevišķi, tas ir ļoti svarīgi, lai vienā brīdī nepalikam bez iespējas pārsūknēt notekūdeņus uz Rīgas attīrīšanas iekārtām; šobrīd apstiprinām detālplānojumus, varbūt vajag piebremzēt?
15. **Iveta Zālīte** – šie jaunie DP tuvākajos gados vēl nepieslēgsies;
16. **Valts Variks** – iedomājieties situāciju, kad RŪ pasaka, ka notekūdeņus vairs nepieņem;
17. **Kristīne Danovska** – tas ir atsevišķi risināms jautājums, mūsu uzdevums caur Stratēģiju ir ierobežot (nepieļaut) jaunu apbūves teritoriju paplašināšanu ārpus pilsētu un ciemu teritorijām un uz dabas teritoriju, t.sk. mežu, rēķina, tam tiek sekots līdz;
18. **Valts Variks** – tagad attīstītāji grib sadalīt apbūves teritorijas mazākās daļās, vai mums Rīcības plānā ir paredzēts kā reaģēt, vai nepieciešams rīcības plāns saistībā ar notekūdeņu daudzumu izvērtēšanu; vai Stratēģijā ir noteikts ņemt vērā - cik lielās teritorijās (apbūves gabalos) sadalīt?
19. **Edīte Ķemere** – tas ir teritorijas plānojuma uzdevums, Stratēģija nosaka telpiskās attīstības vadlīnijas;
20. **Iveta Zālīte** – lai realizētu jaunu apbūvi (saskaņā ar teritorijas plānojumu apbūvei jau paredzētajās teritorijās izstrādājot detālplānojumus) ir nepieciešams saskaņojums no RŪ, tad tiek izvērtēts vai (plānoto notekūdeņu apjomu) var īstenot;
21. **Valts Variks** – vai šim ir kāds RP plāns?



22. **Kristīne Danovska** – šobrīd mēs runājam par diviem plānošanas dokumentiem – Stratēģiju un Attīstības programmu; Attīstības programmai ir izstrādāts Riska plāns, kurā ir paredzēts kontrolēt tūlītā attīstības attīstību;
23. **Valts Variks** – kur ir pateikts, ka 2025. gadā būs (RŪ) rekonstrukcija?
24. **Edīte Ķemere** – “[...] Rīgas tūlīt izstrādā vidēja termiņa darbības stratēģiju no 2022-2024. gadam, kur plāno iekļaut notekūdeņu bioloģiskās attīrīšanas stacijas Daugavgrīva paplašināšanas darbu uzsākšanu, tas nozīmē, ka līdz 2025. gadam nebūs iespējams būtiski palielināt pieņemto notekūdeņu daudzumu un katrs tehnisko noteikumu pieteikums šajā periodā tiks rūpīgi vērtēts gan hidrauliskās, gan no piesārņojuma attīrīšanas kapacitātes viedokļa.”
25. **Valts Variks** – sasaukt vienu sapulci ar teritorijas plānotājiem par šo jautājumu;
26. **Valts Variks** – no SM par 6. attēlu (Stratēģijā 6. attēls), kas tur ir; par ko ir runa?
27. **Kristīne Danovska** – SM (un EDZL pirmās publiskās apspriešanas laikā savos atzinumos) lūdza norādīt atzaru vietas (dzelzceļa atzaru (pieslēguma) iespējamās vietas uzņēmējdarbības teritoriju attīstībai, ko nākotnē varētu izbūvēt par pašu uzņēmēju finansējumu), bet ar otru vēstuli (saņemta otrās publiskās apspriešanas laikā) pasaka, ka nav finansējuma.
28. **Iveta Zālīte** – šobrīd stratēģijas līmenī nav iespējams norādīt konkrētu vietu (iespējamiem dzelzceļa atzariem), tāpēc shematiski tas ir iekļauts pie potenciālajām reģionālā dzelzceļa stacijām (mobilitātes punkta (MP) apzīmējuma paskaidrojums Stratēģijas 6. attēlā);
29. **Valts Variks** – vai Rail Baltica ir paaugstināta riska objekts;
30. **Edīte Ķemere** – pagaidām Satiksmes ministrijas viedoklis, ka nē (jo nav paša objekta).
31. **Iveta Zālīte** – kravas pārvadājumi, kas nākotnē ies ziemeļu dienvidu virzienā, varētu būt bīstamās;
32. **Inese Jēkabsone** – (piemēram) sabiedriskā apspriede kur likt 5G torņus;
33. **Valts Variks** – 15.3. punktā (sanāksmes dalībniekiem uz ekrāna tabula ar institūciju sniegto atzinumu apkopojumu, minētā tabula pievienota Ziņojuma 8. pielikumā) vai ir paredzētas aktivitātes?
34. **Iveta Zālīte** – piesārņotās vietas ciktāl tas ir nepieciešams un iespējams tiek kontrolētas un nodrošināta to uzraudzība (īkgadējais finansējums no budžeta šiem mērķiem tiek paredzēts);
35. **Iveta Zālīte** – 15.4. un 15.5. punktos minētais (sanāksmes dalībniekiem uz ekrāna pirmā tabula ar institūciju sniegto atzinumu apkopojumu, minētā tabula pievienota Ziņojuma 8. pielikumā) iestrādāts kā precizējumi Stratēģijā, telpskās attīstības vadlīnijās;
36. **Edīte Ķemere** – saņemti 3 iesniegumi, iesniegumi ir izvērtēti un sagatavotas atbildes (sanāksmes dalībniekiem uz ekrāna otrā tabula ar sabiedrības sniegto priekšlikumu apkopojumu, minētā tabula pievienota Ziņojuma 7. pielikumā);

#### Lēmums.

Papildināt attīstības plānošanas dokumentus un sagatavot gala redakcijas, virzīt uz domes sēdi apstiprināšanai, pirms tam saņemot no Vides pārraudzības valsts biroja pozitīvu atzinumu par Vides pārskatu.

Sapulce slēgta plkst. 18.30

*Protokols sagatavots izmantojot audio/video ierakstu no zoom vides.*

#### Protokolu sagatavoja

SIA “Ķemers Business and Law Company”  
projekta vadītāja Edīte Ķemere