



**ĶEKAVAS NOVADA  
PAŠREIZĒJĀS SITUĀCIJAS  
RAKSTUROJUMS  
2021.GADS**

BALDONE

BALOŽI

ĶEKAVA

BALDONES PAGASTS

DAUGMALES PAGASTS

ĶEKAVAS PAGASTS



## SATURS

IEVADS.....	6
ĶEKAVAS NOVADA VIZĪTKARTE .....	7
I. DABAS VIDE .....	9
1.1. Īss, vispārējs ģeogrāfisks raksturojums .....	9
1.2. Iekšējie ūdeņi.....	11
1.3. Minerālie resursi.....	12
1.3.1. Būvmateriālu izejvielas.....	12
1.3.2. Pazemes ūdeņi.....	12
1.3.3. Organiskie minerāli.....	13
1.4. Dabas teritorijas .....	14
1.4.1. Meži un purvi .....	14
1.4.2. Īpaši aizsargājamās dabas teritorijas .....	16
1.5. Īss vides stāvokļa un to ietekmējošo faktoru raksturojums .....	16
1.5.1. Virszemes ūdeņu kvalitāte .....	16
1.5.2. Gaisa kvalitāte .....	16
1.5.3. Piesārņotās un potenciāli piesārņotās vietas.....	17
1.6. Kopējo ģeogrāfisko faktoru un dabas vides tendences un prognozes .....	17
II. DEMOGRĀFIJA, SOCIĀLĀ VIDE UN SOCIĀLĀ INFRASTRUKTŪRA.....	19
2.1. Ķekavas novada demogrāfiskais raksturojums .....	19
2.1.1. Iedzīvotāju skaits un tā izmaiņas .....	19
2.1.2. Novada teritorijas apdzīvotības struktūra.....	21
2.1.3. Dzimuma un vecuma sastāvs, demogrāfiskās slodzes .....	23
2.1.4. Iedzīvotāju etniskais sastāvs .....	26
2.1.5. Bezdarbs .....	27
2.2. Mājokļi un to labiekārtojums .....	29
2.3. Izglītība un tās infrastruktūra.....	32
2.3.1. Kopējs pārskats par izglītības sektoru Ķekavas novadā.....	32
2.3.2. Pirmsskolas izglītība.....	33
2.3.3. Vispārējā pamatizglītība un vidējā izglītība .....	34
2.3.4. Profesionālās ievirzes izglītība .....	35
2.3.5. Interesešu izglītība .....	37
2.3.6. Darbs ar jaunatni .....	37
2.3.7. Ķekavas novada izglītības sistēmas konkurētspējas novērtējums .....	38
2.4. Sociālie pakalpojumi un sociālā palīdzība .....	38
2.4.1. Sociālo pakalpojumu kopējs raksturojums Ķekavas novadā .....	38
2.4.2. Bāriņtiesas .....	41
2.5. Veselības aprūpe un tās infrastruktūra .....	42
2.5.1. Primārā veselības aprūpe un stomatoloģija Ķekavas novadā. Pakalpojuma pieejamība iedzīvotāju vērtējumā.....	42
2.5.2. Veselību veicinošās aktivitātes .....	44
2.6. Kultūra un tās infrastruktūra .....	45
2.6.1. Kultūras iestādes .....	45
2.6.2. Bibliotēkas.....	45
2.6.3. Ķekavas vēstures un mākslas muzejs un novadpētniecības darbs .....	46
2.6.4. Kultūrvēsturiskā ainava un kultūras pieminekļi .....	46
2.6.5. Nemateriālais kultūras mantojums .....	47



2.6.6. Iedzīvotāju viedokļi par novada kultūras dzīvi un tās pieejamību .....	47
2.7. Sports un tā infrastruktūra.....	49
2.7.1. Sporta infrastruktūra, tās attīstība, sporta veidi un pasākumi.....	50
2.7.2. Sports un sporta infrastruktūra iedzīvotāju vērtējumā .....	51
2.8. Sabiedriskā kārtība un drošība.....	52
2.9. Citi sociālās infrastruktūras elementi .....	53
2.9.1. Parki, skvēri, rekreācijas zonas un peldvietas .....	53
2.9.2. Kapsētas un piemiņas vietas .....	55
2.10. Demogrāfijas, sociālās vides un sociālās infrastruktūras tendences un prognozes ....	56
III EKONOMISKĀ VIDE UN TEHNISKĀ INFRASTRUKTŪRA.....	57
3.1. Ķekavas novada kopējs ekonomiskais raksturojums .....	57
3.1.1. Ekonomiskā specializācija .....	57
3.1.2. Pievienotās vērtības radīšana Ķekavas novadā.....	58
3.1.4. Investīcijas.....	58
3.1.5. Biznesa veicināšanas struktūras .....	60
3.1.6. Finanšu pakalpojumu pieejamība.....	61
3.2. Nodarbinātība.....	61
3.2.1. Nodarbinātība nozarēs.....	61
3.2.2. Darba vietas un atalgojums .....	62
3.3. Uzņēmējdarbības vides raksturojums .....	64
3.3.1. Uzņēmumu skaita dinamika un sadalījums pa nozarēm .....	64
3.3.2. Uzņēmumu darbības galvenie finansiālie rādītāji.....	66
3.3.3. Būvniecība.....	67
3.3.4. Ražošana .....	67
3.3.5. Lauksaimniecība un tās resursi.....	68
3.3.5.1. Lauksaimniecībā izmantojamā zeme .....	68
3.3.5.2. Lauksaimniecības nozaru raksturojums .....	68
3.3.6. Tūrisms.....	69
3.4. Enerģētika un energoefektivitāte .....	71
3.5. Komunālā saimniecība .....	71
3.5.1. Ūdenssaimniecība: ūdensapgāde.....	71
3.5.2. Ūdenssaimniecība: notekūdeņu savākšana un attīrīšana .....	72
3.5.3. Atkritumu apsaimniekošana .....	72
3.5.4. Siltumapgāde .....	74
3.5.5. Gāzes apgāde.....	75
3.6. Satiksmes infrastruktūra un publiskais transports .....	75
3.6.1. Autoceļu un ielu tīkls.....	75
3.6.2. Transportlīdzekļi un satiksmes intensitāte.....	75
3.6.3. Satiksmes drošība.....	76
3.6.4. Dzelzceļš.....	77
3.6.5. Velotransports un citi videi draudzīgie transporta veidi .....	77
3.6.6. Mobilitāte .....	77
3.7. Valsts ģeodēziskā tīkla punkti .....	80
3.8. Sakaru sistēmas .....	80
3.9. Ekonomiskās vides tendences un prognozes.....	80
IV PĀRVALDĪBA UN KOMUNIKĀCIJA .....	82
4.1. Pašvaldības pārvaldes un iedzīvotāju apkalpošanas iestāžu infrastruktūra .....	82



4.2. Pašvaldības organizatoriskā struktūra .....	84
4.3. Pašvaldības budžets .....	86
4.4. Sadarbība Ķekavas novadā.....	87
4.4.1. Sadarbība ar NVO .....	87
4.4.2. Starptautiskā sadarbība .....	87
PIELIKUMI.....	88
Pielikums Nr. 1 Fiziski ģeogrāfiskais raksturojums.....	88
Pielikums Nr. 2 Ķekavas novada kopējais būvmateriālu izejvielu atradņu saraksts .....	90
Pielikums Nr.3 Kūdras resursi Ķekavas novadā .....	91
Pielikums Nr. 4 Medicīniskā palīdzība Ķekavas novadā .....	93
Pielikums Nr.5 Sniegtie sociālās palīdzības pabalsti bijušos Baldones un Ķekavas novados	94
Pielikums Nr.6 Sniegtie pabalsti audžuģimenēm un sniegtā palīdzība bāreņiem un bez vecāku	
gādības palikušajiem bērniem pēc pilngadības sasniegšanas. ....	95
Pielikums Nr.7 Brīvprātīgās iniciatīvas Baldones novada iedzīvotājiem .....	95
Pielikums Nr.8 Dokumentu, pakalpojumu, konsultāciju statistika .....	96
Pielikums Nr.9 Bērnu un jauniešu sportistu skaits pa sporta veidiem .....	97
Pielikums Nr.10 Pieaugušo sportistu skaits pa sporta veidiem .....	98
Pielikums Nr.11 Novada teritoriālo vienību ekonomiskais profils pēc produkcijas vērtības	100
Pielikums Nr.12 Novada teritoriālo vienību ekonomiskās efektivitātes profils pēc pievienotās	
vērtības .....	101
Pielikums Nr.13 Nodarbinātības sadalījums Ķekavas novadā pa galvenajām nozarēm (darba vietu	
skaits) .....	102
Pielikums Nr.14 Novada teritoriālo vienību ekonomiski sociālais profils pēc nodarbināto skaita	
nozarē .....	103
Pielikums Nr.15 Esošā un plānotā veloinfrastruktūra Ķekavas novadā .....	104
Pielikums Nr.16 Aktīvie uzņēmumi pa darbības veidiem .....	106
Pielikums Nr.17 Uzņēmumi ar lielāko gada apgrozījumu 22.10.2021. ....	108
Pielikums Nr.18 Pārtikas veterinārā dienestā reģistrēto uzņēmumu darbības veidi .....	110
Pielikums Nr.19 Valsts autoceļi Ķekavas novada teritorijā .....	112
Pielikums Nr.20 Ķekavas novada pašvaldības autoceļi un ielas .....	114
Pielikums Nr.21 Aizsargājамie kultūras pieminekļi .....	115
Pielikums Nr.22 Novada nozīmes kultūras pieminekļi .....	117
Pielikums Nr.23 Sabiedriskā transporta maršruti un pieejamība Ķekavas novada teritorijā	
darbadienās .....	121
Pielikums Nr.24 Valsts ģeodēziskā tīkla punkti Ķekavas novadā [98] .....	123
TABULU SATURA RĀDĪTĀJS .....	124
ATTĒLU SATURA RĀDĪTĀJS.....	125
AVOTI .....	126



---

### **Izmantotie saīsinājumi**

ATR - Administratīvi teritoriālā reforma

CSP - Centrālā statistikas pārvalde

ELFLA – Eiropas Lauksaimniecības fonds lauku attīstībai

ES – Eiropas Savienība

EUR – EUR

EZF – Eiropas Zivsaimniecības fonds

IUB – Iepirkuma uzraudzības birojs

LAD – Lauku atbalsta dienests

LAP – Lauku attīstības programma

LR – Latvijas Republika

LVĢMC - VSIA "Latvijas Vides, ģeoloģijas un meteoroloģijas centrs

MK – Ministru kabinets

Nr. – numurs

Nr. p. k. – numurs pēc kārtas

NVA - Nodarbinātības valsts aģentūra

PVD – Pārtikas un veterinārais dienests

sk. – skatīt

u. tml. – un tamlīdzīgi

VID – Valsts ieņēmumu dienests

VRG – vietējā rīcības grupa

ZM – Zemkopības ministrija



## IEVADS

Administratīvo teritoriju un apdzīvoto vietu likums noteic, ka sākot ar 2021.gada 1.jūliju Ķekavas novada administratīvajā teritorijā iekļauti līdzšinējie Ķekavas un Baldones novadi.

Ķekavas novada "Pašreizējo situāciju" izstrādāja SIA „Ķemers Business and Law Company” Reģistrācijas Nr. 44103061476”, Ilgtspējīgas attīstības stratēģijas līdz 2030(aktualizācija) un Attīstības programmas 2021.-2027.gadam projekta izstrādes ietvaros sadarbībā ar Ķekavas novada domes administrācijas struktūrvienībām un iestādēm.

Pašreizējās situācijas raksturojums ir pastāvīgi aktualizējams informatīvais materiāls, kuru izmanto teritorijas attīstības plānošanas dokumentu (Ilgttermiņa attīstības stratēģijas, Attīstības programmas, Teritorijas plānojuma, u.c.) izstrādei.

Ķekavas novada pašreizējā situācija ietver piecas nodaļas:

1. Dabas vide,
2. Demogrāfija, sociālā vide un sociālā infrastruktūra,
3. Ekonomiskā vides un tehniskā infrastruktūra,
4. Pārvaldība un komunikācija,
5. Pārskats par riska faktoriem Ķekavas novadā.

Pašreizējā situācija ietver datu analīzi, nosakot esošās situācijas tendences un iespējamās procesu tālākas attīstības prognozes. Izstrādes procesā dati iegūti no dažādu institūciju pieejamās publiskās informācijas, tai skaitā, Centrālās statistikas pārvaldes dati, Lursoft, Latvijas Vides, ģeoloģijas un meteoroloģijas centra, Ķekavas novada pašvaldības un citām institūcijām. Kartogrāfiskā materiāla sagatavošanai izmantoti publiski pieejamie dati, kurus sagatavojusi Latvijas Ģeotelpiskās informācijas aģentūra, pamatnei izmantojot topogrāfisko karti ar mēroga noteiktību 1:50 000, un Centrālā statistikas pārvaldes dati teritoriālo vienību robežām un iedzīvotāju apdzīvojumam novada teritorijā.



## ĶEKAVAS NOVADA VIZĪTKARTE

**Ķekavas novada teritorijas platība:** 443,91 km<sup>2</sup>.

Ķekavas novada administratīvajā teritorijā ietilpst:

Ķekavas pagasts – 192,15 km<sup>2</sup>;

Daugmales pagasts - 65,73 km<sup>2</sup>;

Baložu pilsēta - 7,12 km<sup>2</sup>;

Baldones pilsētu - 9,51 km<sup>2</sup>;

Baldones pagastu - 169,39 km<sup>2</sup>.

**Iedzīvotāju skaits:** saskaņā ar CSP datiem 30 077 (2021 gada sākumā, IRD080); PMLP: 31 392 (2021.01.01.)

**Administratīvais centrs:** Ķekava (pilsētas statuss no 2022.gada 1.jūlija).

**Apdzīvojuma struktūra:** 2 pilsētas, 23 ciemi, 3 pagasti. Pilsētas un ciemi aizņem ievērojamu daļu novada teritorijas (21,25%), it īpaši Rīgas valstspilsētas pašvaldībā tuvumā esošie ciemi Ķekavas pagasta teritorijā. Pārējā Ķekavas pagasta teritorijā daļa ciemi ir dārzkopību sabiedrību vai vasarnīcu kooperatīvu veidoti (Plakanciems, Dzērumi, Mellupi, Jenči), kā arī ir ciemi, kas izveidoti izstrādājot detālplānojumus savrupmāju apbūves veidošanai (Skujenieki, Lapienieki). Baldones pagasta teritorijā ir Vārpas un Sūnupes ciemi, teritorijā ir vairākas blīvāk apdzīvotās vietas - Avoti, Mercendarbe un 4 dārzkopības un mazciemi: „Sarma”, „Misas lauki”, „Kažoki”, „Rozītes”.

**Ģeogrāfiskais novietojums:** Rīgas metropoles areālā, Latvijas centrālajā daļā, uz dienvidiem no Rīgas valstspilsētas pašvaldības. Ķekavas novads atrodas Vidzemē, Viduslatvijas zemienē, Latvijas centrālajā daļā novada ziemeļu austrumu robeža ~40 km garumā ir Daugavas upes un Sausās Daugavas piekraste.

**Izglītība:** Pašvaldībā ir piecas pirmsskolas izglītības iestādes: PII Avotiņš; PII Ieviņa; PII Bitīte; PII Zvaigznīte; PII Vāverīte; Daugmales pamatskolas PI grupas; Baložu vidusskolas PI grupas; privātskolas “Gaismas tilts 97” pašvaldības deleģētās grupas; privātās PII “Zemene”, “Lāsīte”.

Četras pašvaldības vispārīzglītojošās izglītības iestādes - Baložu vidusskola, Ķekavas vidusskola, Baldones vidusskola, Daugmales pamatskola, viena privātā pamatskola Ķekavā “Gaismas tilts 97”, divas sākumskolas – Pļavniekkalna un Baldones sākumskola, piecas profesionālās ievirzes izglītības iestādes – mākslas, mūzikas un sporta skolas.

**Kultūra:** Kultūras infrastruktūru pamatā veido kultūras un tautas namu tīkls: Ķekavas kultūras nams, Doles Tautas nams, Katlakalna Tautas nams, Baložu pilsētas kultūras nams, Daugmales pagasta kultūras centrs un Baldones kultūras centrs, kuros darbojas daudzi māksliniecišķās pašdarbības kolektīvi, radošās darbnīcas, pulciņi u.c.; novadā ir 5 bibliotēkas; 2 muzeji; 9 valsts nozīmes arheoloģiskie pieminekļi, 3 valsts nozīmes arhitektūras pieminekļi un 3 valsts nozīmes vēstures pieminekļi.

**Sports:** Ķekavas novadā ir izveidota “Ķekavas novada pašvaldības sporta aģentūra”, kuras pamatuzdevums ir apsaimniekot pašvaldības sporta infrastruktūru, kas nodota aģentūras valdījumā,



un sniegt pakalpojumus sporta aktivitāšu nodrošināšanai. Sporta aktivitātēm novada iedzīvotājiem ir pieejami:

- iekštelpu nodarbību sporta bāzes;
- brīvas/ierobežotas pieejas āra laukumi;
- trases Baložu meža masīvā;
- aktīvās atpūtas laukumi (pludmales volejbola laukums, ielu vingrošanas rīki, ielu basketbola laukumi);
- orientēšanās kartes;
- veselīgi aktīvi dzīvesveida pasākumi.

**Veselība:** Primāro veselības aprūpi novadā nodrošina 15 ģimenes ārstu prakses; 6 no šīm praksēm atrodas Ķekavas ciemā Ķekavas ambulancē, kas realizē veselības aprūpi novadā, piedāvājot akūti nepieciešamo speciālistu pieejamību tuvāk dzīvesvietai. Tā kā novada teritorijā nav slimnīcas vai veselības centra, kas var nodrošināt iedzīvotāju paleatīvo aprūpi, ir iesaistīti uzņēmumi, kas veic aprūpi mājās.

**Transporta infrastruktūra:** Teritoriju šķērso valsts autoceļi A7 (Rīga-Bauska-Lietuvas robeža) un A5 (Rīgas apvedceļa posms Salaspils-Babīte), tie ir arī Transeiropas transporta tīkla (TEN-T) maģistrāles (arī VIA Baltica posms), kas ir autotransporta kustības plūsmas galvenā artērija (autoceļš E67) satiksmei starp Eiropas Savienības (rietumu un ziemeļu dalībvalstīm).

**Uzņēmējdarbība:** novads ir strauji augošs un aktīvs, novadā ir pārstāvētas dažādu jomu uzņēmējdarbības nozares – pārtikas ražošana, lauksaimniecības un mežsaimniecības mašīnu ražošana; noliktavu saimniecība, kravu pārvadājumi, IT uzņēmumi, finanšu iestāde un citas nemazāk nozīmīgas nozares, kurus pārstāv 2479 tirgus sektora uzņēmumi.

**Nodarbinātība:** 61% iedzīvotāju ir darbaspējas vecumā. Saskaņā ar NVA datiem 2021.gada augustā Ķekavas novadā bija 4.4% bezdarbnieki.

**Dabas resursi:** Visvairāk sastopamie derīgie izrakteņi Ķekavas novadā ir smilts un smilts-grants, atradnes izvietotas galvenokārt Daugmales pagastā, pie Olaines novada robežas ir atsevišķas māla atradnes, Plakanciemā un Lapeniekos ir kūdras atradnes. Galvenā dabas vērtība ir plaši mežu masīvi, kas noder kā dzīvotne dažādiem savvaļas augiem un dzīvniekiem un pilda Rīgas zaļo "plaušu" funkciju.

**Teritorijas attīstības indeksa rangs** pēc 2020.gada rādītājiem: Ķekavas novadam 6.vieta (indekss 1,435), Baldones novadam 17.vieta (indekss 0,539).





## I. DABAS VIDE

### 1.1. Īss, vispārējs ģeogrāfisks raksturojums

Ķekavas novads ir vienota administratīvi teritoriāla vienība, kas ietver Baložu (7,12 km<sup>2</sup>), un Baldones (9,51 km<sup>2</sup>) pilsētas, Ķekavas pagasts (192,15 km<sup>2</sup>), Daugmales pagasts (65,73 km<sup>2</sup>), un Baldones pagasts (169,39 km<sup>2</sup>). Novada kopējā platība ir 443,91 kvadrātkilometri [1]. Pēc 2021.gada administratīvi teritoriālās reformas par novada administratīvo centru tiek saglabāts Ķekavas ciems.

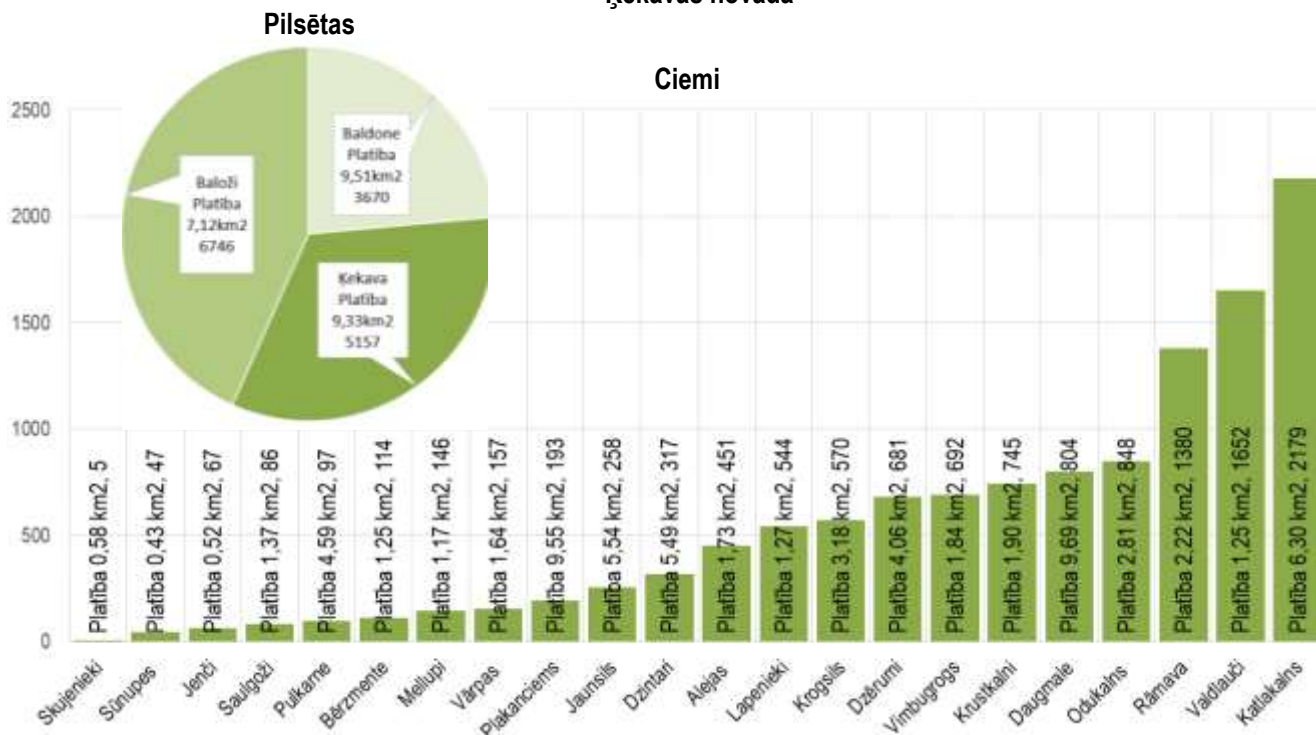
Ķekavas novadā ir 23 ciemi, no tiem Ķekavas pagastā ir 19 ciemi, Daugmales pagastā ir 2 ciemi un Baldones pagastā ir 2 ciemi (skatīt Tabulu Nr.1). Kopējā pilsētu un ciemu platība aizņem ievērojamu daļu novada teritorijas 21,25 %, it īpaši Rīgas valstspilsētas pašvaldības tuvumā esošie ciemi Ķekavas pagasta teritorijā. Daļa Ķekavas pagasta teritorijā esošie ciemi ir dārzkopību sabiedrību vai vasarnīcu kooperatīvu veidoti (Dzērumi, Mellupi, Jenči), kā arī ir ciemi, kas izveidoti izstrādājot detālplānojumus savrupmāju apbūves veidošanai (Skujenieki, Lapenieki). Baldones pagasta teritorijā ir Vārpas un Sūnupes ciemi, un blīvāk apdzīvotās vietas Avoti, Mercendarbe un 4 dārzkopības/ vasarnīcu ciemati: „Sarma”, „Misas lauki”, „Kažoki”, „Rozītes”, kas netiek definēti kā ciemi.

Tabula Nr.1 Ķekavas novada pilsētu un ciemu platība, iedzīvotāju skaits [2]

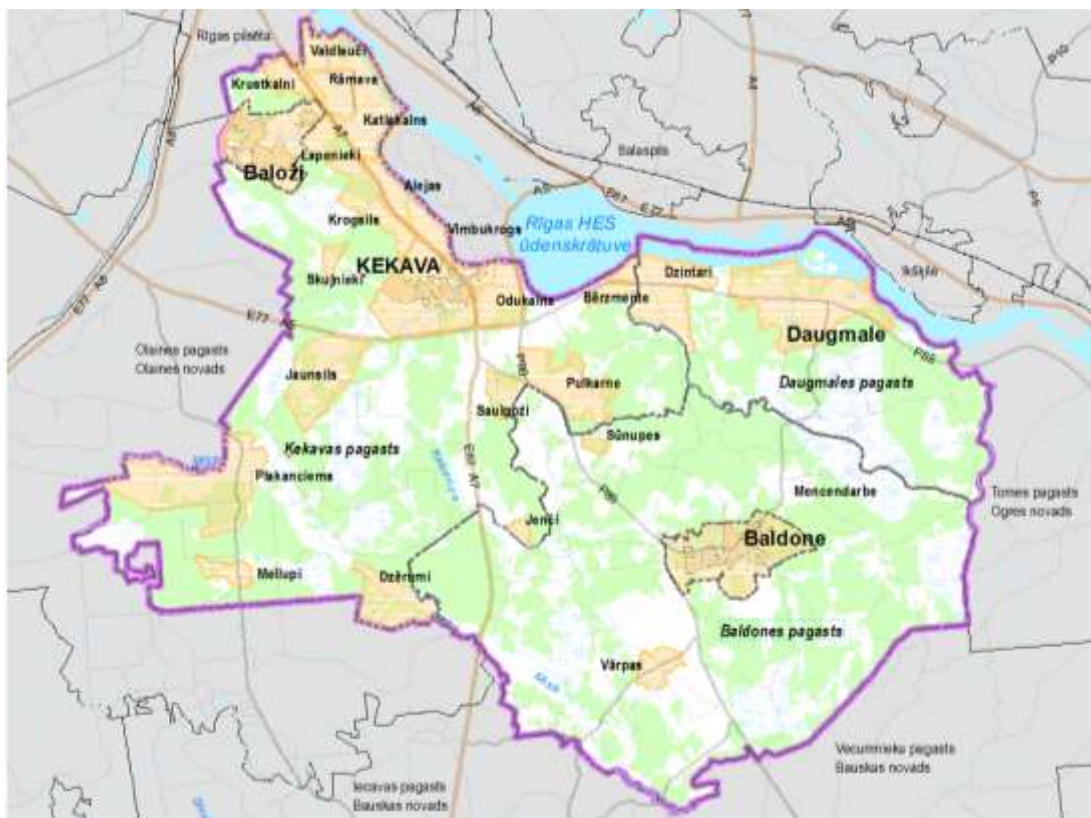
Nr.	Administratīvā vienības nosaukums	Administratīvā vienība	Teritoriālā vienība	Platība, km <sup>2</sup>	Daļa no novada teritorijas %	Iedzīvotāju skaits 01.01.2020	Iedzīvotāju skaits 01.01.2021
1	Ķekava	ciems	Ķekavas pagasts	9,33	2,10	5144	5157
2	Baloži	pilsēta	Baloži	7,12	1,60	6803	6746
3	Baldone	pilsēta	Baldone	9,51	2,14	3675	3670
4	Odukalns	ciems	Ķekavas pagasts	2,81	0,63	830	848
5	Vimbukrogs	ciems	Ķekavas pagasts	1,84	0,41	699	692
6	Krogsils	ciems	Ķekavas pagasts	3,18	0,72	566	570
7	Alejas	ciems	Ķekavas pagasts	1,73	0,39	437	451
8	Katlakalns	ciems	Ķekavas pagasts	6,30	1,42	2096	2179
9	Lapenieki	ciems	Ķekavas pagasts	1,27	0,28	525	544
10	Rāmava	ciems	Ķekavas pagasts	2,22	0,50	1297	1380
11	Valdlauči	ciems	Ķekavas pagasts	1,25	0,29	1685	1652
12	Krustkalni	ciems	Ķekavas pagasts	1,90	0,43	686	745
13	Skujenieki	ciems	Ķekavas pagasts	0,58	0,13	5	5
14	Jaunsils	ciems	Ķekavas pagasts	5,54	1,25	249	258
15	Plakanciems	ciems	Ķekavas pagasts	9,55	2,15	190	193
16	Mellupi	ciems	Ķekavas pagasts	1,17	0,26	140	146
17	Dzērumi	ciems	Ķekavas pagasts	4,06	0,91	633	681
18	Jenči	ciems	Ķekavas pagasts	0,52	0,12	57	67
19	Saulgoži	ciems	Ķekavas pagasts	1,37	0,31	92	86
20	Pulkarne	ciems	Ķekavas pagasts	4,59	1,03	97	97
21	Bērzmente	ciems	Ķekavas pagasts	1,25	0,28	106	114
22	Dzintari	ciems	Daugmales pagasts	5,49	1,24	299	317
23	Daugmale	ciems	Daugmales pagasts	9,69	2,18	793	804
24	Sūnupes	ciems	Baldones pagasts	0,43	0,10	41	47
25	Vārpas	ciems	Baldones pagasts	1,64	0,37	156	157
			<b>Kopā</b>	<b>94,34</b>	<b>21,25</b>	<b>27301</b>	<b>27606</b>



### Ķekavas novada



Attēls Nr.1 Iedzīvotāju skaits Ķekavas novadā 01.01.2021. [2]



Attēls Nr.2 Pilsētas un ciemi Ķekavas novadā [3]



Ķekavas novads atrodas Vidzemē, Viduslatvijas zemienē, Latvijas centrālajā daļā. Novada ziemeļu austrumu robeža ~40 km garumā ir Daugavas upes un Sausās Daugavas piekraste. Teritoriju šķērso valsts autoceļi A7 (Rīga - Bauska - Lietuvas robeža) un A5 (Rīgas apvedceļš – Salaspils - Babīte), tie ir arī „VIA Baltica” posms, kā arī autotransporta kustības plūsmas galvenā „artērija” (autoceļš E67) starp Eiropas Savienības valstīm (rietumu un ziemeļu dalībvalstīm).

Ķekavas novads ietilpst Rīgas plānošanas reģionā un robežojas ar 5 pašvaldībām: Rīgas valstspilsētas pašvaldību, Salaspils, Ogres, Bauskas un Olaines novadiem.

Fiziski ģeogrāfiskais raksturojums skatāms Pielikumā Nr.1.

## 1.2. Iekšējie ūdeņi

Ķekavas novada iekšējie ūdeņi atrodas Latvijas teritorijas vidus upju baseinos – Daugavas un Lielupes upju baseinā.

Pie Lielupes upju baseina piederošā Misas upe ar tajā ieplūstošām upēm Melleupe, Milupīte, Upmalnieku grāvis, Skujupīte, Medaine, Daugavas Misas kanāls aizņem Ķekavas novada teritorijas Dienvidrietumu daļu. Daugavas - Misas kanāls ir mākslīga hidrotehniska būve, ar kuras palīdzību bija plānots ūdeni pārvirzīt no viena upju baseina otrā.

Pie Daugavas upju baseina piederošās upes – Ķekava D414 [4], Titurga, Olekte.

Kopumā upju tīkls nav ļoti sazarots, to pārstāv Daugavas baseina upes, Daugava un tās kreisā krasta pieteka Ķekavas upe, Titurgas upe, kā arī mazi strauti un novadgrāvji.

Tabula Nr.2 Ķekavas novada ezeri

Nr. p.k.	Ezera nosaukums	Teritoriālā vienība	Ezera spoguļa laukuma platība	Dziļums
1	Tīturgas ezers (Mūlskalna, Mūlskalna ezers)	Baložu pilsētā	2 ha	Vidēji no 5 m līdz 18 m
2	Lejas ezers	Daugmales pagastā	4,9 ha	Vidēji 2,5 m
3	Bērzmentes dzirnavezers	Ķekavas pagastā	Aizaudzis (bij.0,8 ha)	Vidēji 0,5 m, maksimālais dziļums – 1,2 m
4	Dambenieku dzirnavezers	Daugmales pagastā	1,3 ha	Vidēji 1,5 m, maksimālais dziļums – 5,0 m
5	Zāļu ezers (Zāļezers)	Baldones pagasts	1,8 ha	Vidēji 2,0 m, maksimālais dziļums – 2,9 m
6	Lielais Kausezers	Baldones pagasts	1,4 ha	Vidēji 4,5 m, maksimālais dziļums – 5,7 m
7	Pakuļezers	Baldones pagasts	1 ha	Vidēji 2,3 m, maksimālais dziļums – 3,6 m
8	Dūņu ezers	Baldones pagasts	0,2 ha	Maksimālais dziļums – 8,0 m
9	Liliju ezers	Baldones pagasts	0,6 ha	Maksimālais dziļums – 12,0 m
10	Dzelzāmura dzirnavu ezers	Baldones pagasts		
11	Stūru dzirnavu ezers	Baldones pagasts		
12	Ceplīšu ezers	Baldones pagasts	Aizaudzis	

Teritorijas, kas atrodas tiešā sezonāli mainīgu ūdenstilpņu un ūdensteču, hidroelektrostaciju un to ūdenskrātuvju tuvumā, ir pakļautas plūdu vai applūšanas riskam. 2018. gadā LVĢMC ir izstrādājis “Sākotnējais plūdu riska novērtējums 2019.gadam – 2024.gadam” visiem Latvijas upju baseinu apgabaliem, t.sk. Daugavas un Lielupes upes baseinam.



Augstākie pavasara palu ūdens līmeņi Daugavā lejpus Rīgas HES aizsprosta tika novēroti 2010. un 2013. gadā. Šajā laikā tika reģistrēti augsti ūdens līmeņi 4.98 - 4.99 m BS (5.13 - 5.14 m LAS). Pieņemts, ka pie šādiem ūdens līmeņiem applūst ne tikai Doles salas zemākās vietas līdz Sausās Daugavas sāntekai, bet arī Ķekavas novada zemākās teritorijas, ieskaitot Ķekavas ciemu [5].

Ķekavas novada teritorijas tuvumā atrodas viena no 25 nacionālas nozīmes plūdu riska teritorijām – Rīgas HES, kas būvju iespējamās avārijas gadījumā var radīt plūdu draudus daudz lielākās teritorijās un daudz lielākam iedzīvotāju skaitam salīdzinot ar dabisko faktoru izraisīto plūdu apdraudētajām teritorijām. Informācija par derīgo izrakteņu ieguves vietām pieejama Latvijas vides, ģeoloģijas un meteoroloģijas centra mājaslapā.[6][7]

Latvijā ir tikai viens dzeramā ūdens ieguvei izmantojamais virszemes ūdens avots – Rīgas HES ūdenskrātuve, kas atrodas Daugavas upju baseinu apgabalā. Ķekavas novada Rīgas HES daļā atrodas SIA “Rīgas ūdens” ūdens ņemšanas sūkņu stacija “Daugava-1”, kurai ir noteiktas virszemes dzeramā ūdens ieguves vietas aizsargjoslas un jānodrošina normatīvos aktos noteiktā aizsardzība pret ūdens piesārņošanu. Šī sūkņu stacija pa diviem DN1200mm maģistrālajiem ūdensvadiem sūknē ūdeni cauri Ķekavas novadam uz Rīgu. Plānojot apbūvi Ķekavas novadā maģistrālo ūdensvadu tuvumā, ir jāprecizē ūdensvadu atrašanās vieta un to aizsargjoslu novietojums.

### 1.3. Minerālie resursi

Ķekavas novada teritorijā derīgo izrakteņu resursus veido galvenokārt kvartāra nogulumos sastopamie derīgie izrakteņi – būvmateriālu izejvielas grants un smilts, arī biogēnie nogulumi – kūdra un ezeru sapropelis. Nozīmīgs derīgais izraktenis ir dažādas kvalitātes pazemes ūdens, tai skaitā pazemes dzeramie ūdeņi un minerālūdeņi. Par perspektīvu alternatīvās enerģijas avotu var uzskatīt ģeotermālo un petrotermālo enerģiju.

Derīgo izrakteņu smilts – grants materiāla, smilts, arī kūdras krājumi novadā ir vidēji. Vadoties pēc ieguves pēdējos gados, līdz šim pētīto krājumu pietiks vairākiem gadu simtiem. Novada teritorijā nav nacionālās nozīmes derīgo izrakteņu atradnes.

#### 1.3.1. Būvmateriālu izejvielas

Latvijā visas derīgo izrakteņu atradnes, kuras ir izpētītas un kurām ir akceptēti derīgo izrakteņu krājumi, ir reģistrētas vienotā reģistrā jeb datu bāzē – LVĢMC datu bāzē „Derīgo izrakteņu atradnes”. Reģistrs ietver ļoti vispārēju informāciju par katru tajā ietvertu derīgo izrakteņu atradni, t.sk.: atradnes nosaukums, derīgais izraktenis, atradnes statuss un izmantošana uz kalendārā gada 1. janvāri, administratīvā piederība, atradnes koordinātas (no – līdz, kas ir nepietiekami atradnes platības noteikšanai, vai tās iezīmēšanai kartē), Izpētītie krājumi (A un N kategorijas): jaunākie dati par krājumu atlikumiem katram izraktenim uz attiecīgā gada 1. janvāri, prognozētie krājumi (P kategorija), kā arī galvenie derīgā izrakteņa kvalitātes rādītāji. Ķekavas novada kopējais būvmateriālu izejvielu atradņu sarakstu skatīt Pielikumā nr.2.

Saskaņā ar LVĢMC veidotajā derīgo izrakteņu bilancē ietvertajiem datiem 2019. gadā katrā no pagastu teritorijām tiek izmantota tikai pa vienai smilts, smilts-grants atradnei ceļu būves vai uzturēšanas vajadzībām. Informācija par derīgo izrakteņu ieguves vietām pieejama Latvijas vides, ģeoloģijas un meteoroloģijas centra mājaslapā [8].

#### 1.3.2. Pazemes ūdeņi

Ķekavas novadā ir izpētīti un ir akceptēti pazemes ūdens krājumi tikai saldūdens atradnēs. Par dzeramo ūdeni uzskata saldūdeni, kas neapstrādātā veidā vai pēc atbilstošas sagatavošanas var tikt lietots cilvēku uzturā, izmantots pārtikas rūpniecībā vai fasēts un realizēts mazumtirdzniecības tīklā.



Tabula Nr.3 Pazemes ūdens atradnes krājumu pieejamības raksturojums [9]

Ūdens horizonts	Atradnes (iecirķņa) nosaukums	Atrašanās vieta	Ūdens horizonts	Atradnes izmantošana	Līmenis, metri
610525	Baldone	Baldones pilsēta	D 3 gj	darbojošs	16
610530	Baloži	Baložu pilsēta	D 3 gj	darbojošs	12,5
610511	Ķekava	Ķekavas pagasts	D 3 gj	darbojošs	22,1
610510	Putnu fabrika	Ķekavas pagasts	D 3 gj	darbojošs	1,3-1,7
610514	Rāmava	Ķekavas pagasts	D 3 gj + am	darbojošs	15
610528	Artesium	Baldones pagasts	D 3 gj	darbojošs	4,3

Ķekavas novadā ir izpētītas četras pazemes saldūdens atradnes. Kopumā Ķekavas novadā saskaņā ar LVĢMC datiem atrodas ierīkoti 301 ūdens ieguves urbums, no kuriem tikai 63 darbojas vai tiek lietoti. Kopumā par 171 urbumu nav informācijas vai tas ir likvidēts, aiztamponēts.

Tabula Nr.4 Ūdens ieguves urbumi [10]

Teritoriālā vienība	Kopējais urbumu skaits, gb	Urbuma statuss – darbojas, gb	Urbuma statuss – nav zināms, gb
Ķekavas pagasts	160	28	99
Daugmales pagasts	37	7	14
Baložu pilsēta	24	13	8
Baldones pagasts	51	6	43
Baldones pilsēta	29	9	7
Kopā	301	63	171

Individuālajai ūdens apgādei savrupmājās izmanto arī gruntsūdeņus, tos iegūstot dažādu konstrukciju grodu akās līdz 20 m dziļumam, retāk urbumos. Jāatzīmē, ka pēdējos gados dēļ nesakārtotiem meliorācijas grāvjiem un klimata izmaiņām, kas saistītas ar stipru lietu un pavasara palieņiem, teritorijas pārplūst, it īpaši Misas upes tuvumā. Tas rada pazemes ūdeņu piesārņošanas risku, līdz ar to dzeramā ūdens kvalitātes pasliktināšanos akās, ko izmanto individuālajai ūdens apgādei savrupmājās.

### 1.3.3. Organiskie minerāli

Ķekavas novadā ir samērā lieli **kūdras** resursi. Teritorijā ir apzinātas 52 kūdras atradnes, taču resursu ģeoloģiskā izpēte ir salīdzinoši zema. Purvs, kas šobrīd tiek izmantots derīgo izrakteņu ieguvei, ir Medema purvs. Daļa no apzinātajiem kūdras resursiem nav izmantojami, jo to atradnes aizņem arī vērtīgas mežaudzes vai lauksaimniecībā izmantojamas zemes. Ķekavas novadā nav reģistrētu sapropeļa atradņu. Ķekavas novada kūdras atradņu sarakstu skatīt Pielikums Nr.3.

### 1.3.4. Minerālūdeņu resursi

Baldones pilsētā un pagasta teritorijā ir visu Latvijā sastopamo tipu minerālūdens atradnes – gan nātrija hlorīda ūdeņi, gan nātrija hlorīda ūdeņi ar paaugstinātu bromīdu koncentrāciju un temperatūru, gan sulfīdie minerālūdeņi ar paaugstinātu sērūdeņraža saturu. Baldonē ir ievērojami minerālūdeņu krājumi, kurus var izmantot dziedniecībā (urbumi, sēravoti „Vāverīte” un „Ķirzaciņa”).

Saskaņā ar Latvijas pazemes ūdeņu atradņu reģistra informāciju, Baldones pilsētā un pagasta teritorijā atradnēs ir 120 m<sup>3</sup> /dnn sulfātu iesāļūdens, 250 m<sup>3</sup> /dnn sulfātu iesāļūdens ar augstu





sulfīdu saturu, 184 sāļūdens 184 m<sup>3</sup> /dnn un 47m<sup>3</sup> /dnn sālsūdens ar augstu bromīdu saturu A kategorijas krājumi un 2893 m<sup>3</sup> /dnn sulfātu iesāļūdens, 135 m<sup>3</sup> /dnn sulfātu iesāļūdens ar augstu sulfīdu saturu N kategorijas krājumi.

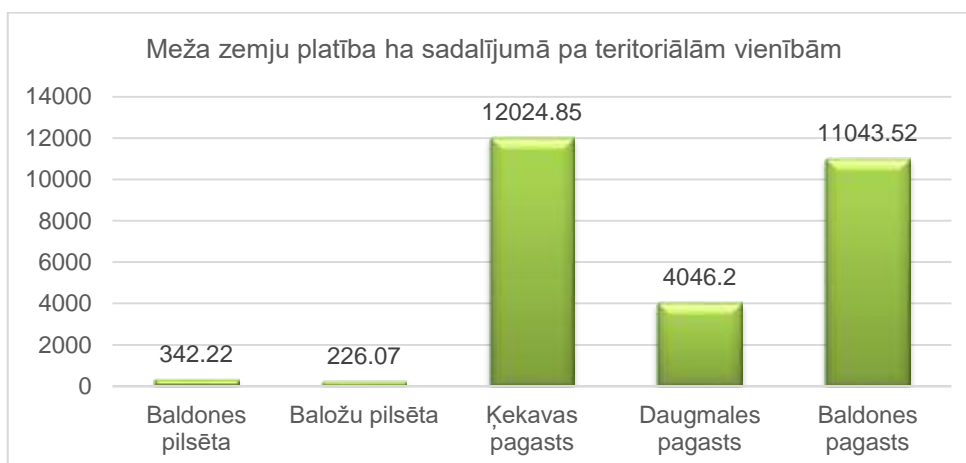
2021. gadā tika izstrādāts Tehniski ekonomiskā pamatojums par dūņu un minerālūdens izstrādi "Pladu purvs", Baldones novadā. Tehniski ekonomiskā pamatojuma izstrādes ietvaros 2021.gada detālās ģeoloģiskās izpētes rezultātā tika precizēts pašvaldības īpašumā esošais derīgo izrakteņu atradnē "Pladu purvs", (kadastra apz. 80250030079) pieejamais ārstniecisko dūņu apjoms. Izpētes rezultātā tika izdalīti divi līdz šim neizstrādātie ekspluatācijas krājumu iecirkņi – I iecirknis 0,68 ha apjomā un II iecirknis 0,62 ha apjomā, kas veido kopējo A kategorijas krājumu teritoriju 1,48 ha. Dziedniecības kūdras dūņu kopēji krājumi (pie kūdras sadalīšanas pakāpes R ≥40%. un pie dabiskā mitruma) I un II iecirknim ir 27,13 tūkst. m<sup>3</sup>, savukārt dziedniecības kūdras dūņu ekspluatācijas krājumi - 23,70 tūkst. m<sup>3</sup>. Atbilstoši laboratorijas izpētei kūdras dūņu (ārstniecisko dūņu) galvenie fizikāli – mehāniskie un ķīmiskie radītāji (sadalīšanās pakāpe, dabīgais mitrums, piesārņotība utt.) atbilst kvalitātes prasībām dziedniecības dūņām un var tikt izmantot dūņu terapijai.

## 1.4. Dabas teritorijas

### 1.4.1. Meži un purvi

Novada teritorijas kopējā platība 2021. gadā ir 454,45 km<sup>2</sup>, no tiem vairāk nekā puse - 276,83 km<sup>2</sup> jeb 60,91% no novada teritorijas aizņem meža zeme. 58,91 % jeb 163,09 km<sup>2</sup> no kopējās meža zemju platības ir valsts īpašumā. Pārējās zemēs ietilpst gan pašvaldības, gan fizisko, gan juridisko personu īpašumā esošā meža zeme.

Ķekavas novadā pašvaldībai pieder 468,07 ha meža zemes. Saskaņā ar Ministru kabineta 2021. gada 2. martā rīkojums Nr. 138 "Par valsts meža zemes nodošanu Baldones novada pašvaldības īpašumā" (prot. Nr. 20 28. §) Zemkopības ministrija bez atlīdzības nodeva pašvaldības īpašumā 5 valsts nekustamos īpašumus ar kopējo platību 150,4713 ha platībā līdz ar to palielinot pašvaldībai piederošo zemju platības. Tās paredzēts izmantot parka ierīkošanai un uzturēšanai, un mežaparku ierīkošanai un uzturēšanai pilsētu un ciemu teritorijās.



Attēls Nr.3 Meža zemju platība (ha)[11]

Novadam ir raksturīgi priežu, mistroti priežu – egļu meži, kas mijas ar purvainiem mežiem. Tāpat arī sastopami ir jauktie un šaurlapju, galvenokārt bērzu meži, sastopami arī platlapju meži. Kopumā Ķekavas novadā dominējošā koku suga ir priede un bērzs, kas aizņem attiecīgi 57% un 20 %



no visas meža zemju platības. Visā novada teritorijā no visām meža zemēm Valsts īpašumā ir 59,43 % jeb 14447,34 ha meža zemju.

Pašvaldības, fizisku un juridisku personu īpašumā esošās meža zemēs dominējošās koku sugas ir priede 4756,24 ha jeb 48 % platībā un bērzs 3049,93 ha jeb 31% platībā. Ķekavas un Daugmales pagastos dominējošās ir priedes, bet Baldones pagastā bērzs. Arī pilsētu teritorijās atrodas meža teritorijas, kur dominējošās koku sugas ir priede un bērzs.

Ķekavas novada meži ir viens no faktoriem, kas vairo vietas pievilcību it īpaši tas attiecas uz Baložu un Baldones pilsētām un atsevišķām pagastu teritorijām.

Saskaņā ar Aizsargjoslu likumu, Baldones pilsētai tiek noteikta mežu aizsargjosla ap pilsētu. Aizsargjoslu veido 7 meža masīvi 180 ha platībā. Baložu pilsētai mežu aizsargjoslas teritorijas ap pilsētām ir noteikta pilsētas Z un DA robežai pieguļošajās teritorijās Ķekavas pagastā (saskaņā ar Ķekavas pagasta teritorijas plānojumu) un tā pārklājas ar mežu aizsargjoslu ap Rīgas valstspilsētu. Ķekavas un Baldones pagastos vairākām mežu teritorijām ir noteikta mežu aizsargjoslu ap Rīgas valstspilsētu.

Baldones un Ķekavas pagastu teritorijas ir bagātas ar purviem. Baltijas ledus ezeram izzūdot, zemākajās vietās starp morēnu pauguriem izveidojās ezeri un purvi. Purvi veidojušies arī karsta kriterēs. Purvi izveidojušies arī virszemes ūdeņu vājas noteces vietās, piemēram, Ķekavas upes un tās pieteku ielejās vājas noteces vietās ir izveidojušas purva pļavas – dumbrāji. To kopējais skaits Baldones pagastā ir ap 90.

Tabula Nr.5 Lielākie purvi Ķekavas novadā

Nr.p.k.	Purva nosaukums	Platība
1	Medema purvs	3400 ha
2	Dūņu purvs	10 ha
3	Pladu purvs	70 ha
4	Zālezera purvs	200 ha
5	Mežmaļu-Bajāru purvs	80 ha
6	Krauķu purvs	104 ha
7	Zītes purvs	104 ha
8	Klapu purvs	meliorēts, ierīkoti tīrumi
9	Ceplīšu purvs	aizaugušā daļa meliorēta, iegūst sapropeli.
10	Skārsteņu pļavas	75 ha
11	Skurbu purvs	105 ha
12	Bernestu purvs	170 ha, nosusināts
13	Radziņu purvs	79 ha
14	Lipšu purvs	meliorēts, ierīkoti tīrumi
15	Pieraiņu purvs	135 ha
16	Kausezera purvs	-
17	Pulkarnes dumbrāji	meliorēts, ierīkoti tīrumi

Atbilstoši Baldones pašvaldības (2011.g.) informācijai, kopējā purvu platība ir 992,2 ha, kas veido 5,5 % no kopējās Baldones pagasta teritorijas. Daudzi purvi ir meliorēti, tajos ierīkotas pļavas un tīrumi. Purvi ir novada kūdras resurss.

Latvijas vecākajā kūrortā Baldonē ilgstoši izmantoja kūdras dūņas no Pladu purva (skatīt 1.3.4. apakšnodaļu).



#### 1.4.2. Īpaši aizsargājamās dabas teritorijas

Ķekavas novadā nav NATURA 2000 Eiropas nozīmes aizsargājamās dabas teritorijas. Informācija par īpaši aizsargājamām teritorijām un biotopiem pieejama Dabas aizsardzības pārvaldes datubāzē [www.ozols.lv](http://www.ozols.lv). [12]

Ķekavas pagastā ir vairāki valsts nozīmes dendroloģiskie stādījumi: Garlība Merķeļa piemiņas dendroloģiskie stādījumi - "Katlakalna priedes", dendroloģiskie stādījumi Baldones Baltās pils parks, Baldones sanatorijas parks un Paula Galenieka dendroloģiskie stādījumi Baldones "Rozītēs".

Ķekavas pagastā kopumā ir 51 aizsargājami un potenciāli aizsargājami koki: 29 ozoli, 11 priedes, 4 melnalkšņi, 3 gobas, 6 liepas un apse, egle, osis. No tiem tikai 16 kokiem ir noteikta aizsargājama koka teritorija: 15 ozoli, 6 priedes, 2 liepas, 2 kļavas un viena goba, vītols un melnalksnis. Jebkurš koks, kas sasniedzis Ministru kabineta 2010. gada 16. marta noteikumu Nr. 264 "Īpaši aizsargājamo dabas teritoriju vispārējie aizsardzības un izmantošanas noteikumi" 2. pielikumā noteiktos parametrus ir uzskatāms par aizsargājamu koku – dižkoku.

Dabas skaitīšanas jeb biotopu inventarizācijas ietvaros, kuru veica Dabas aizsardzības pārvalde, ir atrastas daudz bioloģiski vērtīgo dabas teritoriju, ar kura novietnēm šobrīd var iepazīties Dabas aizsardzības pārvaldes datubāzes sistēmā Ozols.

Ķekavas novadā ir tikai dažas īpaši aizsargājamās dabas teritorijas: Mercendarbes liepu aleja, Vanagkalnu dabas parks, Ceplīša purva dabas liegums, no kurām tikai divas pēdējās ir vietējas nozīmes.

**Mercendarbes liepu alejas** stādīšanas gads ir 1894.gads. Aleja pieder pie Mercendarbes muižas apstādījumiem.

**Vanagkalnu dabas parks** ir vietējās nozīmes dabas parks, kas ir aizsargājama dabas teritorija. Vanagkalni, kas ietilpst parka teritorijā, ir vieni no ainaviskākajiem morēnu pauguriem Baldones novadā. 1989. gadā vienā no Vanagkalnu starppauguru ieplakām jeb "Bļodas dibenā" tika izbūvēta Vanagkalnu brīvdabas estrāde ar labu akustiku un aptuveni 4000 sēdvietu. No maija līdz septembrim estrādē notiek dažādi pasākumi.

**Ceplīšu purvs** ir vietējas nozīmes dabas liegums. Tas ir zemais purvs Baldones pagastā.

### 1.5. Īss vides stāvokļa un to ietekmējošo faktoru raksturojums

#### 1.5.1. Virszemes ūdeņu kvalitāte

Ķekavas novadā ir viena ūdens kvalitātes mērīšanas stacija "Stacija Ķekava, grīva", kas savu darbību uzsākusi 01.01.2009.gadā

Ziņas par galvenajiem virszemes ūdeņus piesārņojošo vielu emisiju avotiem atrodamas vides pārskatā.

#### 1.5.2. Gaisa kvalitāte

Ķekavas novadā vidē veiktu gaisa kvalitātes mērījumu novada teritorijā nav.

Gaisa kvalitāte ir cieši saistīta ar attiecīgu emisiju avotiem. Novadā šādi avoti ir degvielas uzpildes stacijas, AS "Putnu fabrika "Ķekava", autotransports, komunālās saimniecības emisijas (mājokļu apsilde) un ceļi, kuriem nav cieta seguma. Par pēdējiem kā putekļu avotu nereti sūdzas iedzīvotāji, savukārt AS "Putnu fabrika "Ķekava" radīto gaisa piesārņojumu (smakas) Ķekavas ciema virzienā. 1990.gadiem rūpniecības emisijas ir krasi mazinājušās.

Emisiju galveno masu veido SEG, kas uz gaisa "elpojamo" kvalitāti atsaucas maz. Novadā ir nozīmīgas rezerves SEG emisiju samazināšanai, siltinot dzīvojamās un publiskās ēkas, kā arī optimizējot apkures sistēmas un izmantojot videi draudzīgāku (atjaunojamo) kurināmo.





### 1.5.3. Piesārņotās un potenciāli piesārņotās vietas

No 2003. līdz 2005. gadam visā Latvijas teritorijā veikta piesārņoto vietu apzināšana un uzskaitē. Informācija par šādām vietām ir apkopota LVĢMC datu bāzē, kur tās iedalītas 3 kategorijās:

- piesārņota vieta, kur, veicot apsekojumu, konstatēts grunts un/vai gruntsūdens piesārņojums;
- potenciāli piesārņota vieta, kur, ņemot vērā teritorijas izmantošanas veidu, ilgumu un citus apstākļus, iespējams grunts un/vai gruntsūdens piesārņojums;
- vieta nav potenciāli piesārņota – vieta, kas, reģistrēta kā potenciāli piesārņota, bet kur pēc apsekošanas pieņēmums par iespējamo piesārņojumu nav apstiprinājies.

Saskaņā ar pieejamo informāciju, Ķekavas novadā ir 2 piesārņotās vietas un 10 potenciāli piesārņotās vietas (skatīt Tabula Nr.6).

Par piesārņoto vietu sanāciju ir atbildīgi piesārņoto vietu īpašnieki, operatori vai apsaimniekotāji, neatkarīgi no tā, vai piesārņojums ir radies viņu pašu darbības laikā vai agrāk.

Tabula Nr.6 Ķekavas novadā piesārņotās vai potenciāli piesārņotās teritorijas[13]

	Uzņēmuma nosaukums	Teritoriālā vienība
80708/4209	AS "Putnu fabrika Ķekava"	Ķekavas pag.
80708/4742	SIA "Kalnakrogs", degvielas un gāzes uzpildes stacija	Ķekavas pag., Ķekava, Rīgas iela, 107
80708/1481	SIA "Tilpums" DUS, automazgāztuve	Ķekavas pag., Krustkalni, Cerības
80708/1480	Attīrīšanas iekārtu nosēddīķi	Ķekavas pag., Ķekava, Celtnieku iela, 19
80708/1479	DUS "Mellupe", Ķekavas pag.	Ķekavas pag., Mellupi, Mellupi
80708/4982	SIA Simeks	Ķekavas pag.
80708/4962	SIA "MAPETEKS"	Ķekavas pag.
80708/4870	AS Gutta, sulu ražotne	Ķekavas pag.
80708/1478	Sadzīves atkritumu izgāztuve, Ķekavas pag.	Ķekavas pag.
80568/1427	Bij.mehāniskās darbnīcas, Daugmales pag.	Daugmales pag.
80568/1426	Daugmales attīrīšanas iekārtas	Daugmales pag.
80568/1425	Daugmales pagasta sadzīves atkritumu izgāztuve	Daugmales pag.
80257/1406	Bijusī minerālmēslu noliktava Baldones l.ter.	Baldones pag.
<b>Nav piesārņota vieta (Apzināta vai pilnībā attīrīta vieta)</b>		
80708/4982	SIA Simeks	Ķekavas pag.
80708/4962	SIA "MAPETEKS"	Ķekavas pag.
80708/4870	AS Gutta, sulu ražotne	Ķekavas pag.
80708/1478	Sadzīves atkritumu izgāztuve, Ķekavas pag.	Ķekavas pag.

### 1.6. Kopējo ģeogrāfisko faktoru un dabas vides tendences un prognozes

Baldones pilsēta ar savu apkārtnes teritoriju - meža teritorijām un reljefu sekmē kompleksu dabas, aktīvās atpūtas un veselības uzlabošanas uzņēmējdarbības attīstības nozari, kuras tendence ir piesaistīt pēc iespējas vairāk iedzīvotājus pakalpojumu saņemšanā. Liels skaits tūristu dod savu negatīvo pienesumu transporta infrastruktūras noslodzei, kā arī uz vides piesārņojumu ar sadzīves atkritumiem, ūdenssaimniecības pakalpojumiem. Palielinoties iedzīvotāju nekontrolētai un



neorganizētai plūsmai dabas teritorijās, var radīt būtiskus draudus izmantotajiem vides resursiem, tai kļūstot neestētiskai jeb nepievilcīgai, kas ilgtermiņā mazinās atpūtnieku skaitu un atstās degradētu teritoriju.

Ķekavas novads ir bagāts ar būvmateriālu izejvielu resursiem gan dolomīta (Daugmales un Baldones pagasti), gan smilts, smilts-grants atradnēm, kā arī kūdras atradnēm (Baldones pagasts). Šie resursi ir maz izmantoti, izņemot Baložu pilsētas kūdras atradni Medemas purvu.

Ķekavas novadam nav raksturīga uzņēmējdarbība derīgo izrakteņu ieguvē, kas ir pozitīva un turpmāk saglabājama tendence. Apjomos nelielo derīgo atradņu dēļ, vēlams neveidot jaunas derīgo izrakteņu ieguves vietas, izņemot ceļu uzturēšanai nepieciešamās smilts-grants atradņu izmantošanu.

Pēc Baložu kūdras jeb Medema purva kūdras atradnes izstrādes, teritoriju nepieciešams revitalizēt, paredzot šo teritoriju izmantot kā aizsargjoslu - meža teritorija ap pilsētu un plānot tajā ar izglītojošo tūrismu saistītu objektu attīstību, kas nerada papildus vides piesārņojumu.

Nozīmīga ir visu meža īpašnieku (valsts, pašvaldības, privātie īpašnieki) sadarbība meža apsaimniekošanā, lai saglabātos to bioloģiskā daudzveidība, produktivitāte, atjaunošanās spēja, vitalitāte un meža potenciāla spēja veikt ekoloģiskās, ekonomiskās un sociālās funkcijas. Baldones pilsētas apkārtnē mežu apsaimniekošana jāveic, nepasliktinot ainavisko vidi.

Ķekavas novadā saskaņā ar LVĢMC datiem ierīkoti 301 ūdens ieguves urbums, no kuriem tikai 63 darbojas vai tiek lietoti. Kopumā 171 urbumu statuss nav zināms, puse no šiem jeb 99 urbumi atrodas Ķekavas pagastā. Palielinoties savrupmāju apbūvei teritorijās, kas nav nodrošinātas ar iespēju pieslēgties centralizētai ūdensapgādei, palielinās dzeramā ūdens ņemšanas vietu jeb urbumu skaits, kas rada iespēju veidoties būtiskam vides piesārņojumam, ja tas netiek, pienācīgi apsaimniekots, (aiztamponēts). Ciemu un pilsētu teritorijās pēc pieslēguma izveides centralizētajiem ūdensapgādes tīkliem, nav zināms, kas notiek ar dzeramā ūdens ņemšanas vietām jeb urbumiem, to statuss nav zināms.

Saglabājoties esošai tendencei nekontrolēt esošo urbumu izmantošanu, statusu, jaunu urbumu izveidi, to lietošanu, veidosies nozīmīgs gruntsūdeņu un pazemes ūdeņu piesārņojums.

Ķekavas novada teritoriju skar nozīmīgas plūdu riska teritorijas, kuras lielākais apdraudējums izriet no Daugavas HES kaskādes darbības regulēšanas dabisko apstākļu – pavasara plūdu un lietus plūdu apdraudējuma rezultātā. Meliorācijas būves Daugavas – Misa kanāls šobrīd nefunkcionē, jo nedarbojas sūkņu stacija. Izstrādājot teritorijas plānojumu, lokālplānojumu un detālplānojumu, iespējamās riska teritorijās nepieciešams noteikt potenciālās applūstošās teritorijas un nepieļaut jaunu ēku būvniecību, tādējādi samazinot riskus iedzīvotājiem.



## II. DEMOGRĀFIJA, SOCIĀLĀ VIDE UN SOCIĀLĀ INFRASTRUKTŪRA

### 2.1. Ķekavas novada demogrāfiskais raksturojums

#### 2.1.1. Iedzīvotāju skaits un tā izmaiņas

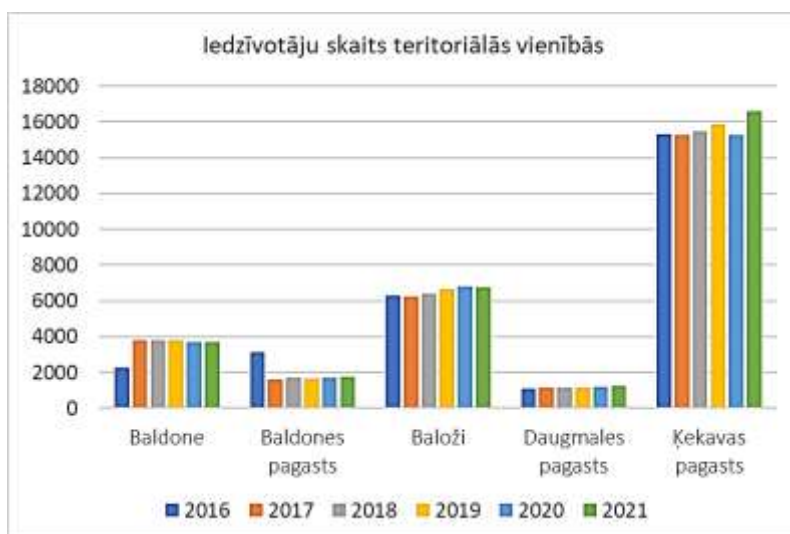
Administratīvi teritoriālās reformas rezultātā jaunveidojamā Ķekavas novada iedzīvotāju kopskaits 2021.gadā pieaudzis līdz 30013 iedzīvotājiem, kas salīdzinājumā ar 2020.gadu pieaudzis par 370 iedzīvotājiem (1,2 %), bet salīdzinot ar 2017.gada datiem iedzīvotāju skaits palielinājies par 2008 (7,17%). 2017.gadā iedzīvotāju skaits salīdzinoši ar 2016.gadu kopsummā ir nedaudz samazinājies par 141 iedzīvotājiem, taču šī tendence nav būtiska. Iedzīvotāju skaita samazinājums saistīts gan iekšējo, gan ārējo migrāciju valstī.



Attēls Nr.4 Iedzīvotāju skaita dinamika Ķekavas novadā pa gadiem [14]

Iedzīvotāju skaita izmaiņas salīdzinot ar 2011.gadu palielinājies par 8,2% un salīdzinot ar 2016.gadu palielinājies par 5,3%. Izskatot iedzīvotāju skaita izmaiņas iemeslus, dzimstības un mirstības rādītāji ir +1660 iedzīvotāji, no citas teritorijas Latvijā uz pastāvīgu dzīvi Ķekavas novada teritorijā ieradušies vairāk par +1335 iedzīvotājiem. Savukārt iedzīvotāju skaita zudums ir pamatojams ar pārcelšanos uz ārzemēm – 680 iedzīvotāji.

Teritoriālās vienībās būtiskākās iedzīvotāju izmaiņas ir bijušas Baldones pagastā iedzīvotāju skaitam 2016.gadā samazinoties pat par 45%, savukārt Baldones pilsētā iedzīvotāju skaits palielinājies par 1391 iedzīvotājiem jeb 38%. Šīs krasās iedzīvotāju izmaiņas ir saistītas ar esošu apdzīvotu vietu

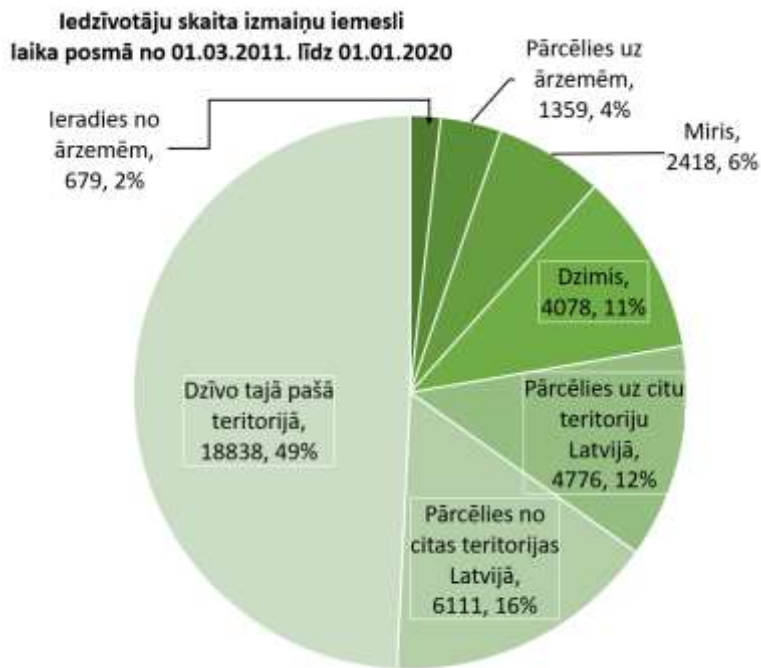


Attēls Nr.5 Iedzīvotāju skaits teritoriālās vienībās [14]



pievienošanu Baldones pilsētai, palielinot kopējo pilsētas teritoriju.

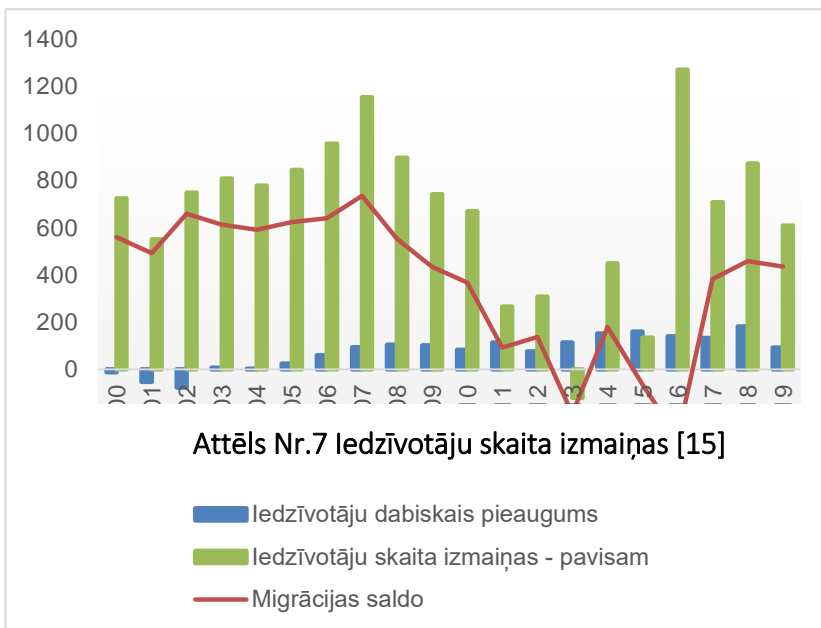
Iedzīvotāju skaits salīdzinot ar 2011.gadu palielinājies par 9,57% un salīdzinot ar 2016.gadu palielinājies par 7,17%. Analizējot iedzīvotāju skaita izmaiņas cēloņus viens no būtiskākajiem iedzīvotāju skaita pieaugumam ir rādītāji dzimstības un mirstības sektorā, kur pieaugums 2020.gadā ir par 1660 iedzīvotājiem. Otrs iemesls iedzīvotāju straujam pieaugumam ir no citas teritorijas Latvijā uz pastāvīgu dzīvi Ķekavas novada teritorijā 2020.gadā ieradušies vairāk par 1335 iedzīvotājiem. Savukārt iedzīvotāju skaita zudums ir pamatojams ar pārcelšanos, kas samazina kopējo skaitu par 680 iedzīvotājiem (skatīt Attēlā Nr.6).



Attēls Nr.6 Iedzīvotāju skaita izmaiņu cēloņi 01.03.2011. --> 01.01.2020. [15]

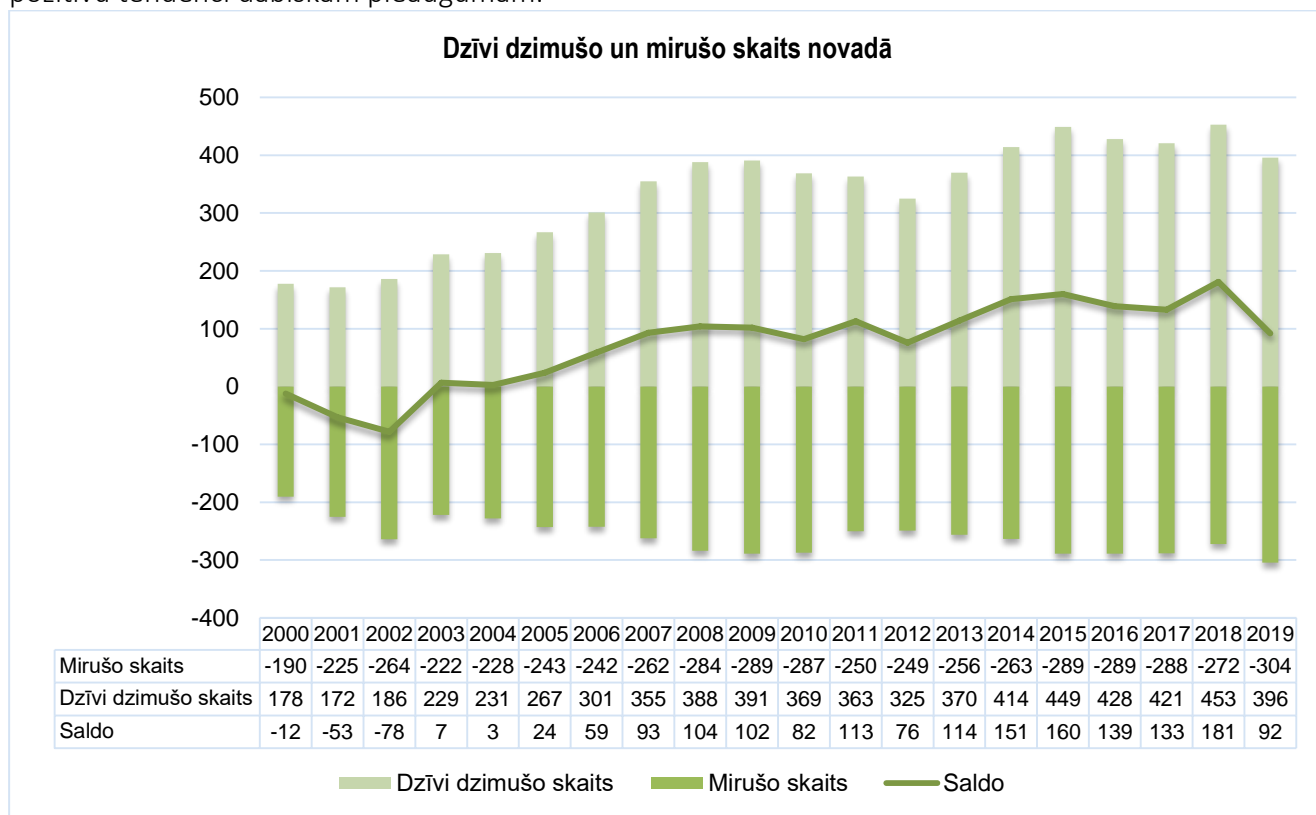
Grafikā redzams, dabiskais pieaugums 2019.gadā krasi ir samazinājies.

Sākot ar 2016.gadu, kad dati tiek apstrādāti pēc vienota principa, secināms, ka kopējais migrācijas saldo (starpība starp konkrētajā administratīvajā teritorijā uz pastāvīgu dzīvi ieradušos un no tās uz citu pastāvīgo dzīvesvietu izbraukušo iedzīvotāju skaits noteiktā laika periodā) novada teritorijā ir ar pozitīvu tendenci. Teritoriālā griezumā bijušo novadu teritorijās bijušais Ķekavas novads ir ar pozitīvu rādītāju, pretēji bijušajai Baldones novada teritorijai (Skatīt Attēlu Nr.7).





Par iedzīvotāju dabiskā pieauguma izmaiņu negatīvo tendenci pēdējā statistiskajā 2019.gadā, iespējams, ir spriest aplūkojot arī citus statistikas rādītājus, piemēram, ar mirstības iemeslu vai dzimstības samazināšanās iemesliem. Kopumā un ilgtermiņā novada teritorija saglabā pozitīvu tendenci dabiskam pieaugumam.



Attēls Nr.8 Dzīvi dzimušo un mirušo skaits novadā [16]

### 2.1.2. Novada teritorijas apdzīvotības struktūra

Ķekavas novads strukturāli ir pārveidojies pēdējo divdesmit gadu laikā. Galvenokārt jaunas apbūves teritorijas ir veidojušās Pierīgas areālā, veidojot blīvi apdzīvotas savrupmāju apbūves teritorijas, kuras veido Ķekavas pagasta ciemus, saglabājot vēsturiskos centrus, ap kuriem tiek risinātas jaunas apbūves iespējas un racionāla teritorijas izmantošana.

Pašreizējo Ķekavas novada apdzīvojuma struktūru veido gan vēsturiski izveidojies ciemu, viensētu un viensētu grupu tīkls, gan pēdējo gadu straujais būvniecības rezultāts – jaunie ciemi ar mazstāvu dzīvojamo apbūvi. Tie izveidojušies zemes tirgus un mājokļu būvniecības intensīvas attīstības procesu ietekmē un iezīmē suburbanizācijas attīstības procesus Rīgas aglomerācijas telpā. Jaunu mājokļu būvniecības tempus raksturo strauji augošais izdoto būvatļauju skaits, dzīvojamo māju un dārza māju būvniecībai/rekonstrukcijai un ekspluatācijā pieņemto māju skaits.[17]

Kopumā Ķekavas novadā kā atsevišķas teritoriālas vienības ir divas pilsētas - Baložu un Baldones, un 23 ciemi.



Tabula Nr.7 Ķekavas novada pilsētas un ciemi, to platības 2021.gads [18]

Nr.	Administratīvās vienības nosaukums	Platība. km <sup>2</sup>	Iedzīvotāju skaits	Iedzīvotāju blīvums, skaits uz 1 km <sup>2</sup>	0 - 6 gadi	7 - 14 gadi	15 - 24 gadi	25 - 64 gadi
1	Ķekavas ciems	9.33	5157	552.73	497	580	474	2663
2	Baložu pilsēta	7.12	6746	947.47	909	745	470	3815
3	Baldones pilsēta	9.51	3670	385.91	353	404	355	1904
4	Odukalna ciems	2.81	848	301.78	102	91	93	425
5	Vimbukroga ciems	1.84	692	376.09	59	83	80	358
6	Krogsila ciems	3.18	570	179.25	70	81	55	305
7	Alejas ciems	1.73	451	260.69	48	63	44	229
8	Katlakalna ciems	6.3	2179	345.87	249	277	194	1170
9	Lapenieku ciems	1.25	544	435.2	73	67	59	300
10	Rāmavas ciems	2.22	1380	621.62	165	185	117	758
11	Valdlauču ciems	1.27	1652	1300.79	176	103	116	895
12	Krustkalna ciems	1.9	645	339.47	91	63	77	340
13	Skujenieku ciems	0.58	5	8.62	-	-	-	5
14	Jaunsila ciems	5.54	258	46.57	26	52	28	131
15	Plakanciems	9.55	193	20.21	8	18	13	119
16	Mellupu ciems	1.17	146	124.79	11	14	19	73
17	Dzērumu ciems	4.06	681	167.73	45	64	41	418
18	Jenču ciems	0.52	67	128.85	3	8	5	40
19	Saulgožu ciems	1.37	86	62.77	11	15	8	45
20	Pulkarnes ciems	4.59	97	21.13	10	13	8	59
21	Bērzsentes ciems	1.25	114	91.2	17	13	9	65
22	Dzintaru ciems	5.49	317	57.74	35	46	32	167
23	Daugmales ciems	9.69	804	82.97	91	97	80	410
24	Sūnupes ciems	0.43	47	109.3	3	6	4	34
25	Vārpas ciems	1.64	157	95.73	13	19	15	84
	Kopā/vidēji	94.34	27506		3065	3107	2396	14812

Ķekavas novada teritorijas plānojumā 2009.-2021.gads kā ciemi ir noteiktas blīvi apdzīvotās vietas un Baložu pilsēta. Attālākā novada teritorijā dārzkopību sabiedrību veidojošie ciemi nav blīvi apdzīvoti, izņemot ciemu Dzērumi. Statistiskajos datos tiek atspoguļoti deklarētie iedzīvotāji, lai gan faktiski gada laikā šajā teritorijā dzīvo divas reizes vairāk iedzīvotāju un vasaras sezonā 4-5 reizes vairāk iedzīvotāju.

Baldones novada teritorijas plānojumā 2013.-2024.gads kā ciemi ir noteiktas blīvi apdzīvotās vietas – Vārpas un Sūnupes ciems un Baldones pilsēta. Teritorijā raksturīgas vairākas blīvāk apdzīvotas vietas - Avoti, Mercendarbe un 4 dārzkopības un vasarnīcu ciemati: „Sarma”, „Misas lauki”, „Kažoki”, „Rozītes”, kas tomēr netiek definēti kā ciemi.

Šo ciemu attīstībai lielus ierobežojumus uzliek zemju īpašumtiesības detālplānojumu teritorijās, kam sākotnējos šo dokumentu izstrādes procesos nav tikusi pievērsta pietiekoša uzmanība, lai kompleksi risinātu piekļuves nosacījumus gan dzīvojamai apbūvei, gan publiskām teritorijām. Šobrīd daudz resursu tiek novirzīts šo problēmu risināšanai. Tāpat tālākai ciemu attīstībai nepieciešams izprast vajadzīgā pakalpojuma groza nepieciešamību, ko pašvaldība var piedāvāt.

Blīvi apdzīvotas vietas ir Valdlauču ciems, Baložu pilsēta, Rāmavas ciems un Ķekavas ciems, kas sasniedz rādītāju lielāku par 500 iedzīvotājiem uz 1 kvadrātkilometru. Pārējā novada teritorijā šis rādītājs ir dažādos lielumos no 8,62 Skujenieku ciemā līdz pat 435,2 iedzīvotājiem uz 1 km<sup>2</sup> Lapenieku ciemā.

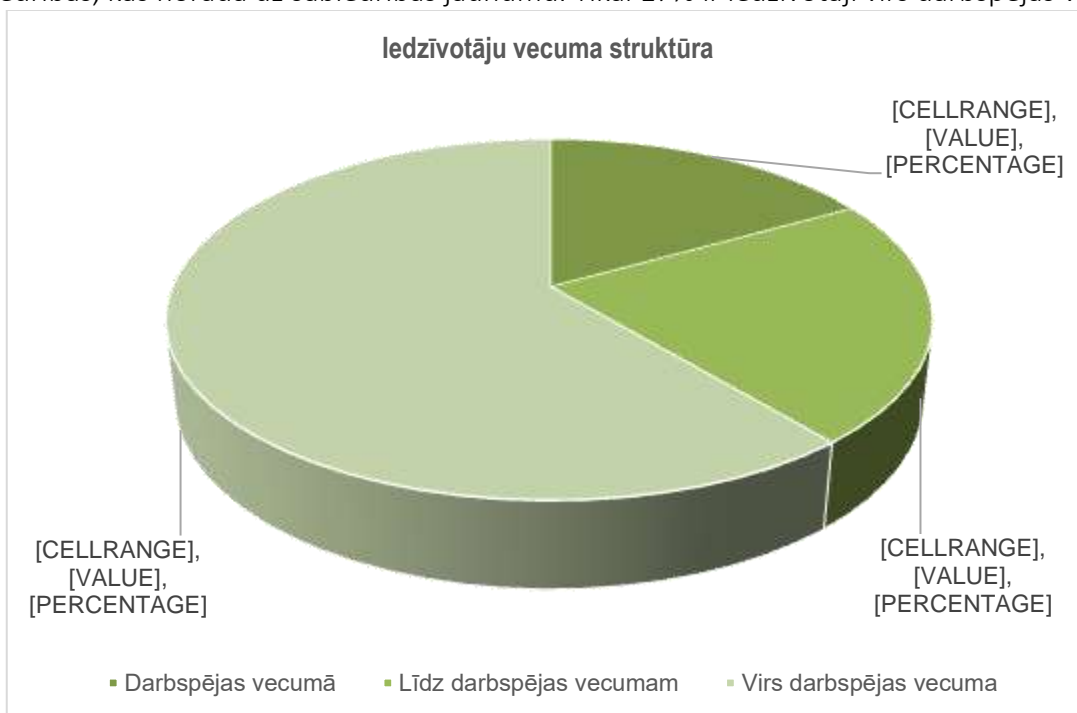


Iedzīvotāju skaita ziņā teritoriālās vienības, kas pārsniedz 1000 iedzīvotājus, ir Ķekavas ciems, Baložu pilsēta, Baldones pilsēta, Katlakalna ciems, Rāmas ciems un Valdlauču ciems. Šie rādītāji galvenokārt sakrīt ar paaugstinātu iedzīvotāju blīvuma rādītājiem, jo šajās teritorijās ir daudzstāvu dzīvojamās apbūves, kas veido šo paaugstināto rādītāju.

No iedzīvotāju vecuma grupas posmā no 25-64 gadiem visvairāk ir apmetušies Baložu un Baldones pilsētā, Ķekavas, Katlakalna un Valdlauču ciemā.

### 2.1.3. Dzimuma un vecuma sastāvs, demogrāfiskās slodzes

Ķekavas novadā no kopējā iedzīvotāju skaita 29693 lielākā daļa (61%) no iedzīvotājiem ir darbspējas vecumā. Kā pozitīvu tendenci var novērot arī līdz darbspējas vecumam sasniegtos 22% no sabiedrības, kas norāda uz sabiedrības jaunumu. Tikai 17% ir iedzīvotāji virs darbspējas vecuma.

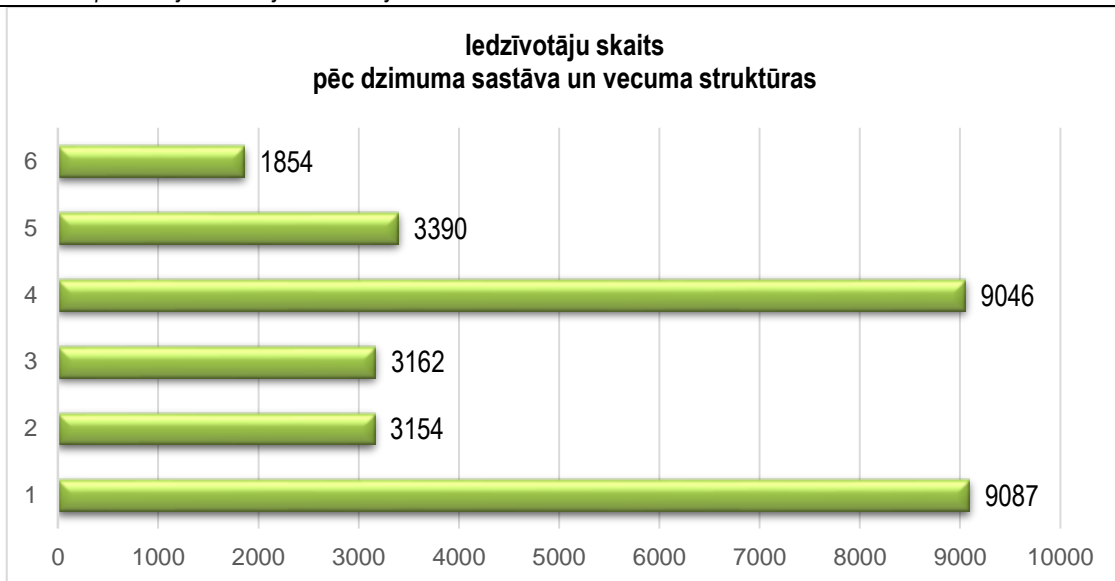


Attēls Nr.9 Iedzīvotāju vecuma struktūra [19]

Salīdzinoši ar visas Latvijas kopējo tendenci, strādājošo skaits no visiem novada iedzīvotājiem ir 61,09% 2020.gadā un 61,90% 2021.gadā. Ja Latvijā šajos gados ir 15-16%, Pierīgas teritorijā vidēji 18%, tad Ķekavas novadā tie ir 22,4% iedzīvotāji līdz darbspējas vecumam. Šī proporcija mainās iedzīvotāju grupai virs darbspējas vecuma, kas Ķekavas novadā sastāda vien 16,5 līdz 15,6%.

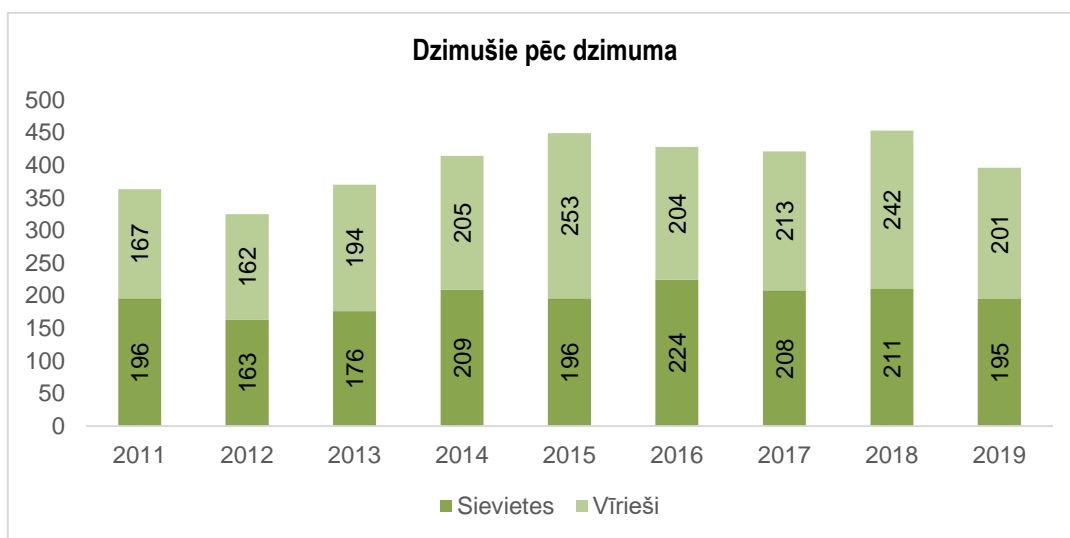
Līdzīgi kā visā Latvijā, arī Ķekavas novadā ir 52% ir sievietes un tas nedaudz vairāk nekā vīriešu - 48%, Latvijā kopumā šie rādītāji ir attiecīgi 54% sieviešu un 46% vīriešu. Salīdzinot pa vecuma grupām, darbspējas vecuma iedzīvotājus sieviešu un vīriešu grupā, vidēji sastāda 30% no katra dzimuma. Līdzīgi tas ir arī līdz darbspējas vecumam. Savukārt virs darbspējas vecuma vīriešu kārtas pārstāvju ir mazāk pat par 5%.





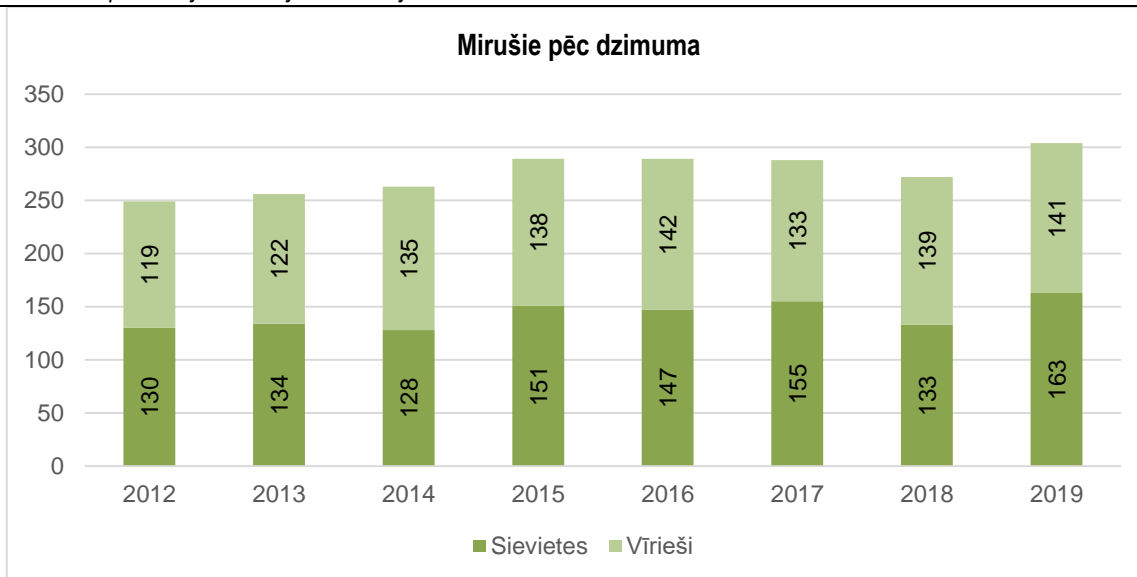
Attēls Nr.10 Iedzīvotāju skaits pēc dzimuma sastāva un vecuma struktūras [20]

Pēc dzimuma jaundzimušo iedzīvotāju skaits vai procentuālais iedalījums daudzu gadu garumā saglabājas vienmērīgs, atšķirības ir vērojamas mirušajiem pēc dzimuma.



Attēls Nr.11 Dzimušie pēc dzimuma [21]





Attēls Nr.12 Mirušie pēc dzimuma [22]

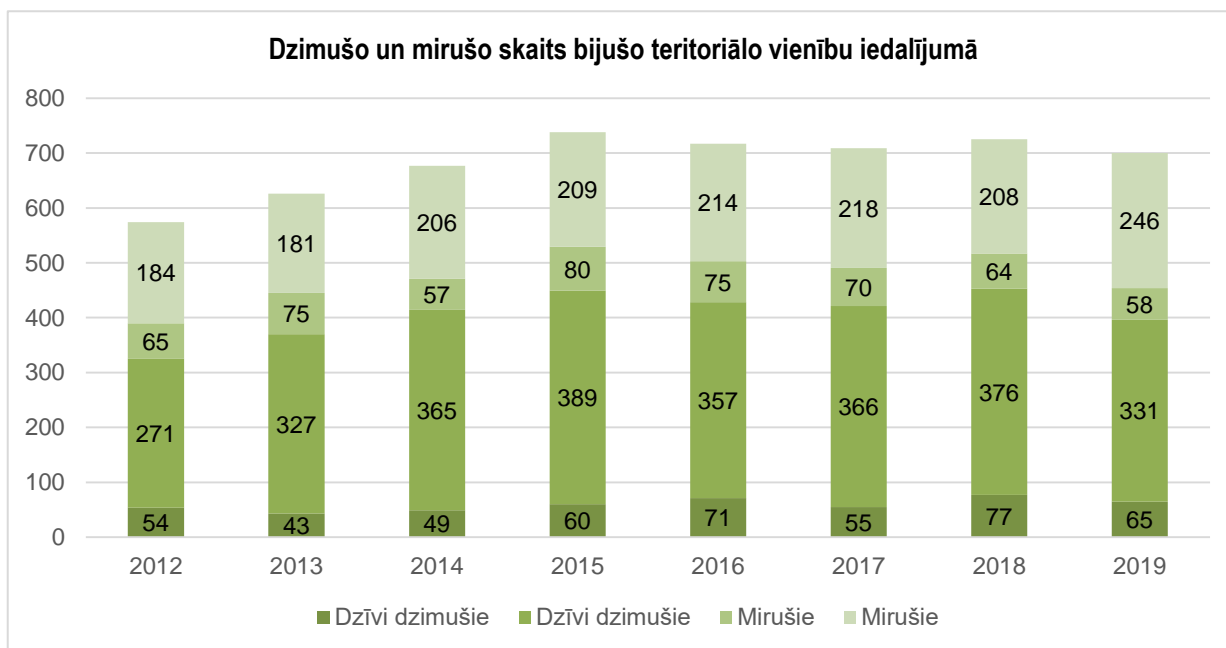
Izteikta iedzīvotāju mirstība ir darbības vecuma grupā sākot no 50-54 līdz 60-64, kas 2019.gada griezumā kopumā sastāda 14% no visiem mirušajiem. Pēc darbības vecuma iedzīvotāju mirstība sastāda vecuma posms no 70 līdz 94 gadiem.

Tabula Nr.8 Iedzīvotāju mirstība pa dzīves gadiem % [23]

Vecums	2012	2013	2014	2015	2016	2017	2018	2019
0–14 gadi	4	2	6	4	2	1	2	1
15–19 gadi	1	1	1	1	1	4	0	1
20–24 gadi	0	1	1	1	2	3	1	2
25–29 gadi	0	1	0	3	1	1	4	2
30–34 gadi	1	0	2	4	1	3	3	1
35–39 gadi	2	4	4	6	2	3	2	2
40–44 gadi	6	7	9	3	2	2	3	3
45–49 gadi	7	1	6	12	9	9	8	7
50–54 gadi	8	10	16	9	11	15	7	15
55–59 gadi	17	15	16	19	21	15	13	17
60–64 gadi	20	17	16	21	16	19	15	12
65–69 gadi	14	19	16	28	23	23	30	22
70–74 gadi	20	46	33	22	32	29	22	34
75–79 gadi	35	36	38	46	48	43	39	45
80–84 gadi	46	39	42	38	40	46	45	47
85–89 gadi	35	38	35	43	46	45	46	51
90–94 gadi	23	15	18	22	28	23	26	30
95–99 gadi	9	3	4	4	4	3	6	12
100 gadi un vairāk	1	1	0	3	0	1	0	0



Ķekavas bijušā novada teritorijā ir daudz lielāks, dzimušo iedzīvotāju un mirušo iedzīvotāju skaits, kas neapšaubāmi ir izskaidrojams ar ievērojami lielāku iedzīvotāju skaitu šajā teritorijā.

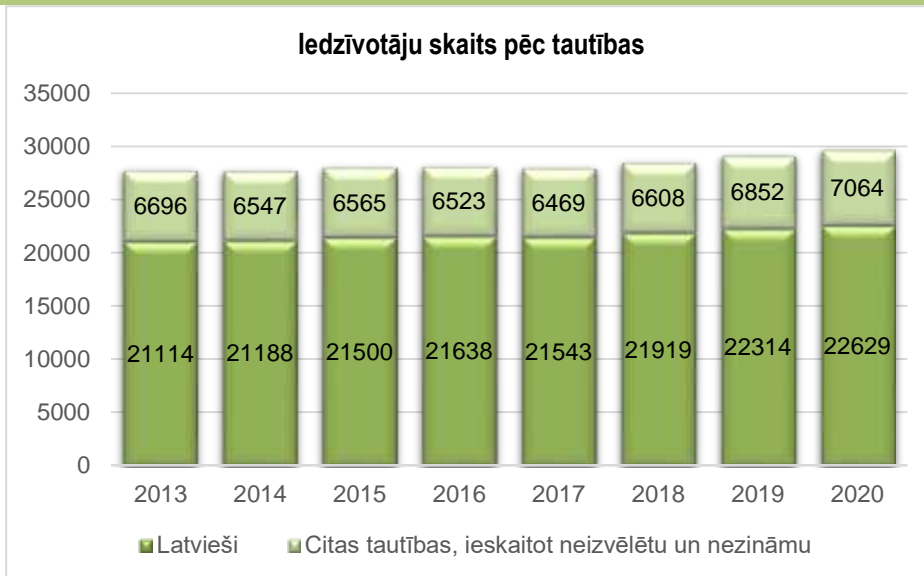


Attēls Nr.13 Dzimušo un mirušo skaits bijušo teritoriālo vienību iedalījumā [24]

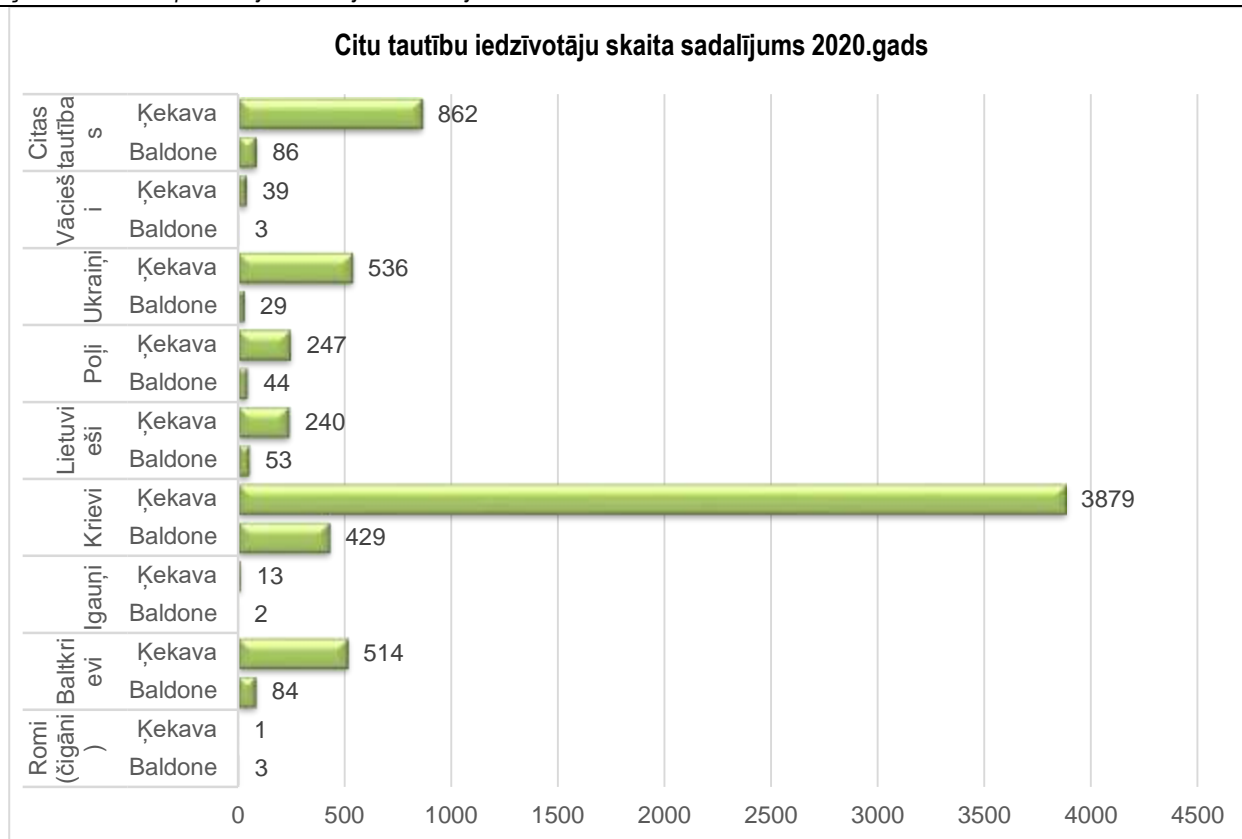
#### 2.1.4. Iedzīvotāju etniskais sastāvs

Ķekavas novadā lielākā daļa 76 % no visiem iedzīvotājiem ir latvieši, taču novadu nevar saukt par mononacionālu. Tam ir vēsturiskas saknes nacionālā sastāva veidošanas procesos pagājušā gadsimta otrajā pusē, kad tika būvēti un darbu sāka tā laika lielie rūpniecības uzņēmumi un tika veidoti strādnieku ciemati, piemēram, Valdlauči.

Ķekavas bijušā novada teritorijā 26% no visiem iedzīvotājiem ir citu tautību iedzīvotāji, savukārt Baldones bijušā novada teritorijā tie ir tikai 3,7%.



Attēls Nr.14 Iedzīvotāju skaits pēc tautības [24]



Attēls Nr.15 Citu tautību iedzīvotāju skaita sadalījums [25]

### 2.1.5. Bezdarbs

Ķekavas novada teritoriālajā vienībā bezdarba līmenis laika posmā no 2020.gada 31.janvāra līdz 2021.gada 31.janvārim sasniedz 4,4% jeb reģistrēto bezdarbnieku skaits sasniedz 656 iedzīvotājus. Baldones novadā bezdarba līmenis šajā laika posmā arī pieaug no 3,9% uz 4,5% jeb reģistrēto bezdarbnieku skaits sasniedz 146 iedzīvotājus. [26]

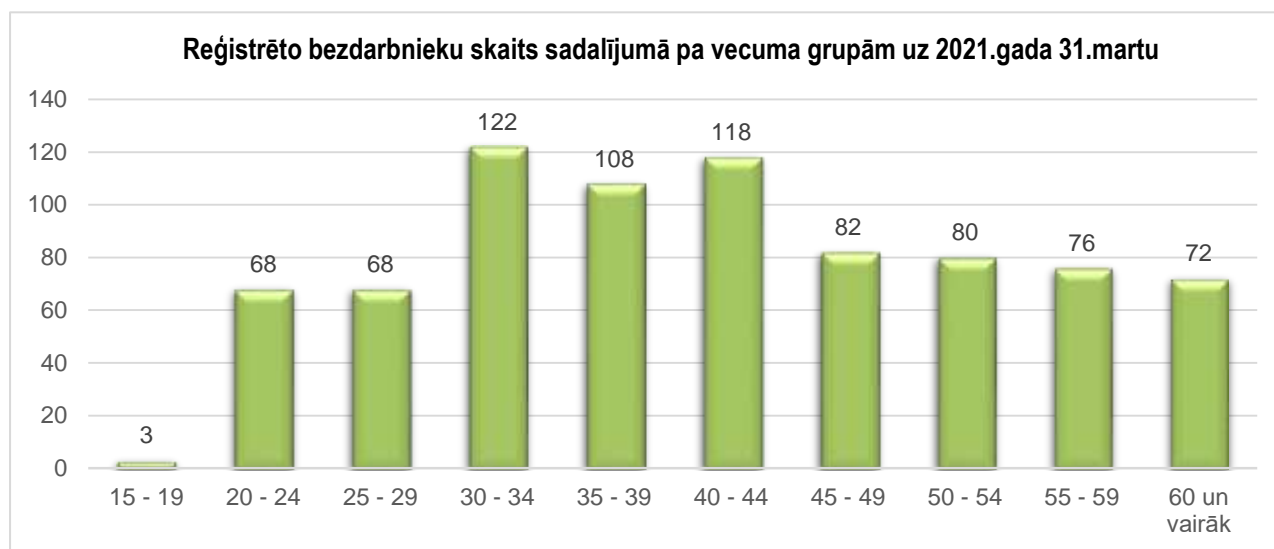
Salīdzinot ar iepriekšējos gados pieejamiem datiem, bezdarba līmenim pēdējā gada laikā ir tendence paaugstināties. Pieļaujams, ka tas saistīts ar Latvijā noteiktiem ārkārtas situācijas ierobežojumiem un pasaules mēroga pandēmiju, kad tika strauji samazināta ekonomiskā aktivitāte eksportam un importam, ievērojot pandēmijā noteiktos ierobežojumus darba apstākļiem. Par patieso bezdarba līmeni un tā tendencēm varēs spriest tikai divus gadus pēc pandēmijas beigām, kad dzīves ritms tiks atgriezts vismaz 2019.gada līmenī.



Attēls Nr.16 Bezdarba līmenis [26]



Bezdarbnieku dzimumu sadalījumā vīriešu ir 47%, bet sieviešu 53%. Ir vairākas problēmgrupas, kuri veido ilgstošie bezdarbnieki, par kuru iesaisti darba tirgū ir jāveic padziļināta izpēte, motivācijas un atbalsta pasākumu ieviešana.



Attēls Nr.17 Reģistrēto bezdarbnieku skaits sadalījumā pa vecuma grupām [26]

Tabula Nr.9 Bezdarbnieku skaits novadā [27]

	2018	2019	2020	2021
<b>Ķekavas novads</b>	400	459	467	656
<b>Baldones novads</b>	100	134	132	146
<b>Kopā</b>	500	593	599	702

Tabula Nr.10 Bezdarbnieku skaits atbilstoši izglītībai (2021.03. 31.) [28]

Ar augstāko izglītību	Ar profesionālo izglītību	Ar vispārējā vidējā izglītību	Pamatzglītība
255	226	255	88

Tabula Nr.11 Bezdarbnieku skaits atbilstoši bezdarba ilgums novadā (2021.03. 31.) [29]

1-6 mēnešiem	no 6-12 mēnešiem	no 1-3 gadiem
436	257	104

Tabula Nr.12 Reģistrēto bezdarbnieku skaits pa vecuma gr. (2021.03. 31.) [30]

Problēmgrupas			
Ilgstošie bezdarbnieki	Invalīdi - bezdarbnieki	Jaunieši vecumā no 15 līdz 24 gadiem	Pirmspensijas vecuma bezdarbnieki
104	53	71	91



## 2.2. Mājokļi un to labiekārtojums

Iedzīvotāju skaita izmaiņas, to pieaugums it īpaši Ķekavas novada Pierīgas teritorijā, būtiski ietekmē dzīves kvalitāti, kas atkarīga arī no komunālo pakalpojumu pieejamības un tās kvalitātes.

Kā izejas datus par minimālo nepieciešamo no komunālo pakalpojumu pieejamības nodrošinājumu, tiek apskatīts novadā reģistrēto ģimeņu skaits, taču, jāņem vērā, ka darbaspēka migrācijas rezultātā, iedzīvotāju jeb pakalpojuma saņēmēju skaits ir lielāks, jo ne visi novadā dzīvojošie deklarējas pēc faktiskās dzīvesvietas.

Tabula Nr.13 Ģimeņu skaits Ķekavas novadā [31]

Ģimeņu skaits pavisam	Teritoriālais iedalījums bijušo novadu teritorijās	2020
Ģimeņu skaits pavisam	Baldone	1437
Ģimeņu skaits pavisam	Ķekava	6581

Iedzīvotāju skaits privātajās māsaimniecībās - aprēķināts, izmantojot CSP veikto pastāvīgo iedzīvotāju skaita novērtējumu, kā arī informāciju no Iedzīvotāju reģistra un administratīvajiem datu avotiem par personām kolektīvajās māsaimniecībās (slimnīcas, pansionāti u.tml.) [32].

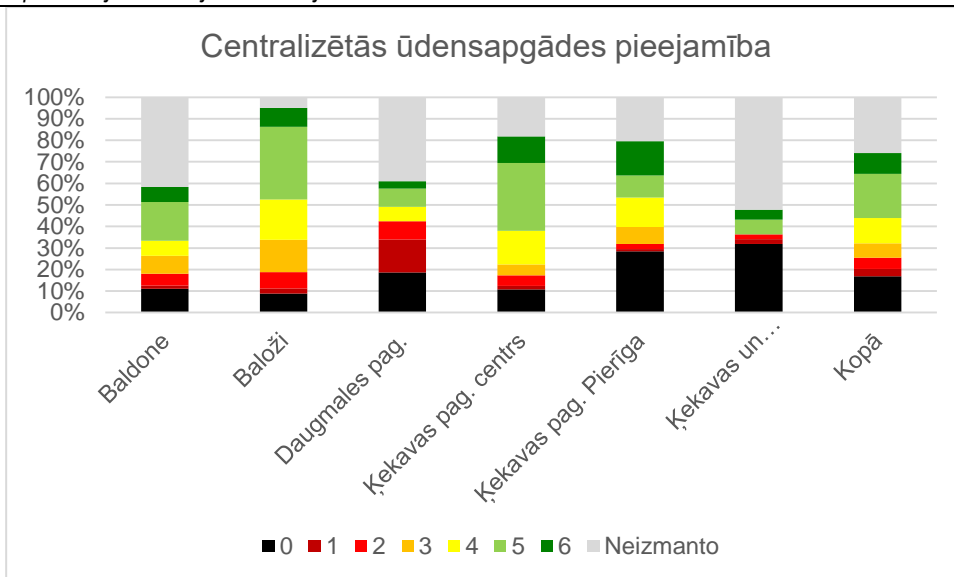
Tabula Nr.14 Māsaimniecību skaits Ķekavas novadā [33]

Teritoriālais iedalījums bijušo novadu teritorijās	Māsaimniecību kopējais skaits, tūkst.			Māsaimniecības vidējais lielums, personas			Iedzīvotāju skaits privātajās māsaimniecībās		
	2018	2019	2020	2018	2019	2020	2018	2019	2020
Baldone	1,9	2,0	2,0	2,78	2,67	2,64	5297	5344	5341
Ķekava	8,2	8,7	9,2	2,76	2,67	2,61	22547	23452	24179

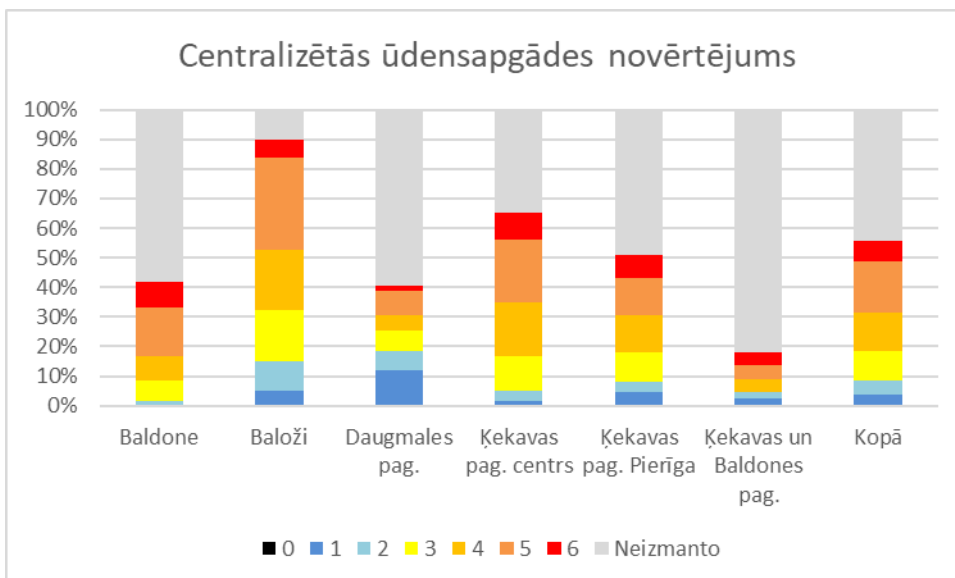
Kā jau iepriekš teikts, Iedzīvotāju jeb māsaimniecību skaita dinamika būtiski pieaug, par ko liecina arī intensīvā būvniecība it īpaši savrupmāju un daudzdzīvokļu māju būvniecībā, kā arī ekonomiskā profila segmenta – darbības ar nekustamajiem īpašumiem pievienotā vērtība.

Līdz ar to nozīmīga ir komunālās saimniecības pieejamība ciemu teritorijās, it īpaši ņemot vērā izmaiņas likumdošanā, kas paredz nodrošināt centralizētas ūdensapgādes un kanalizācijas savākšanas tīklu pieejamību. Tā kā ļoti liels skaits ciemu teritoriju ielas neatrodas pašvaldības īpašumā, tas būtiski apgrūtina iepriekš minēto prasību izpildi jeb patieso realizāciju īpašuma piederības dēļ.

Veicot aptauju par centralizētās ūdenssaimniecības pakalpojumu pieejamību un pieslēgumu veikšana pie tās - ir viena no nopietnākajām novada problēmām un steidzami risināma Ķekavas pagasta ciemos. Iespējams, ka galvenais problēmas cēlonis ir pēdējos gadu desmitos veidojusies privātmāju apbūve bez pienācīga komunikāciju nodrošinājuma.



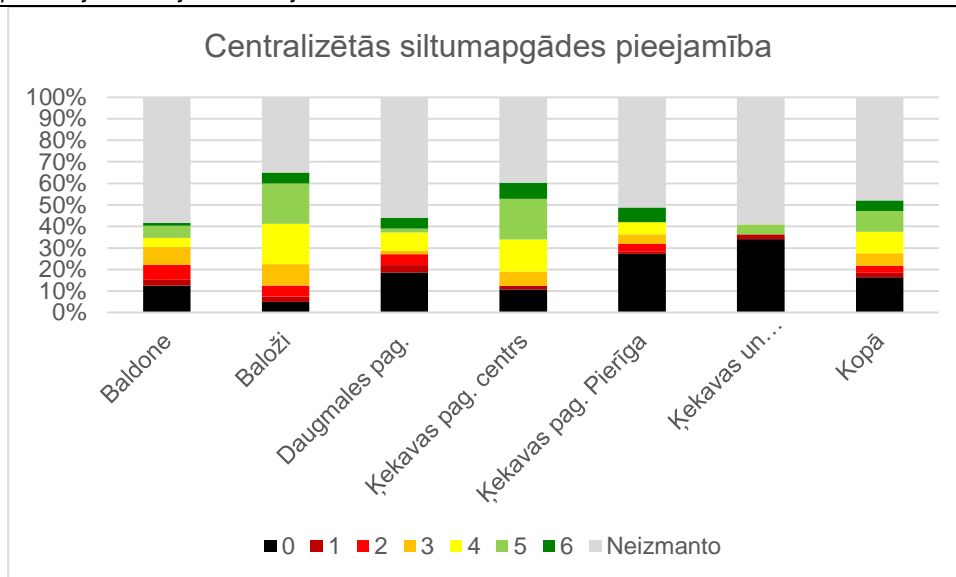
Attēls Nr. 18 Centralizētās ūdensapgādes pieejamība [34]



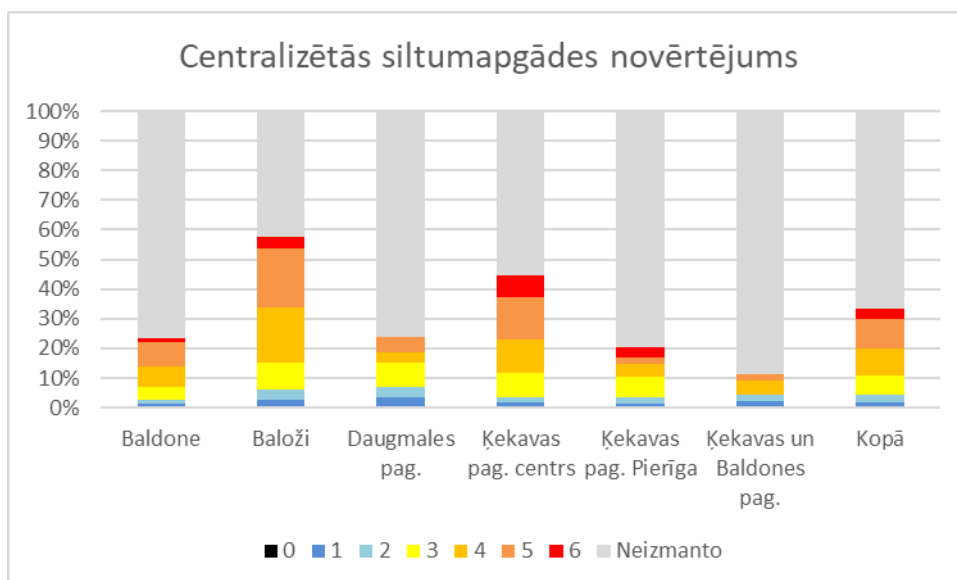
Attēls Nr. 19 Centralizētās ūdens apgādes sistēmas pakalpojumu kvalitātes novērtējums [35]

Pretēji iedzīvotāju ļoti kategoriskiem viedokļiem, kas tika izteikti darba grupās un aptaujas attiecīgajā sadaļā, pakalpojuma kvalitāte tiek vērtēta visumā labi; vienīgi Daugmalē stāvoklis ir nedaudz sliktāks.

Centralizētā siltumapgāde, kas varētu būt viens no efektīvākajiem SEG emisiju samazināšanas pasākumiem, vairāk vai mazāk pieejama ir tikai Baložos un Ķekavas centrā. Lielākoties to veido vēl padomju laikos celtās daudzdzīvokļu mājas ar attiecīgo tehnisko infrastruktūru. Tālab pakalpojuma izmantotāju arī ir maz. Iedzīvotāju skatījumā individuālās apbūves teritorijās centrālā apkure arī ir ekonomiski neizdevīga, jo jāvelk garas un dārgas komunikācijas, kurās iespējami ievērojami siltuma zudumi. Kas attiecas uz pakalpojuma kvalitāti, tad izmantotāju vidū pret to pretenziju ir maz – kaut cik nozīmīga neapmierināto daļa ir tikai Daugmales pagastā.



Attēls Nr.20 Centralizētās siltumapgādes pieejamība [36]



Attēls Nr.21 Centralizētās siltuma apgādes sistēmas pieejamības un pakalpojumu kvalitātes novērtējums [37]

Mājokļu apsaimniekošanu, kā arī komunālo pakalpojumu vienotu nodrošināšanu šobrīd realizē trīs uzņēmumi: SIA “Ķekavas nami”, kuru apsaimniekojamā teritorija ir Ķekavas pagasts un Daugmales pagasts, SIA “Baložu komunālā saimniecība”, kas darbojas Baložu pilsētā un SIA “BŪKS”, kuras atbildībā ir Baldones pilsēta.

Gandrīz puse novada iedzīvotāju dzīvo daudzdzīvokļu mājās. Pēc 1990.gada celtas vai renovētas ir tikai 1--12% no kopējā ēku skaita novada teritorijā. Pārējās padomju laikos būvētās ēkas gadu gaitā ir nolietojušās, noplukušas, tām ir dažādi bojājumi, kas rada papildus izmaksas. Lai arī dzīvokļi ir privatizēti, lielākajai daļai daudzdzīvokļu māju dzīvokļu īpašnieki nav izveidojuši biedrības un nav pārņēmuši māju pārvaldīšanas funkcijas. Savukārt, pašvaldības kapitālsabiedrības, kas pašlaik apsaimnieko šādas mājas, finansiāli ierobežotas uzņemt dzīvokļu īpašnieku kredītsaistības, kas pasliktina uzņēmuma finanšu rādītājus. Nākošajā Ekonomikas ministrijas plānošanas periodā arī tiek



plānots ES finansējums daudzdzīvokļu māju energoefektivitātei un atjaunošanai. Dzīvokļu īpašniekiem nepieciešams veidot biedrības un uzņemties renovācijas kredītsaistības, jo pašvaldības kapitālsabiedrības nespēs uzņemties renovācijas kredītsaistības ierobežotās kapacitātes pēc.

SIA “Ķekavas nami” Uzņēmums apsaimnieko vairāk nekā 50 daudzdzīvokļu mājas Ķekavas novada Ķekavas, Valdlauču, Rāmavas un Daugmales ciematos. Tiek nodrošināta ēku sanitārā kopšana, tehniskā apkalpošana, pārvaldīšana, avārijas dienesta pakalpojumi. Uzņēmuma rīcībā ir speciālisti ar daudzu gadu pieredzi dzīvojamo māju apsaimniekošanā, plaša tehniskā bāze, klientu apkalpošanas centri Ķekavā, Valdlaučos un Rāmavā.

SIA “Baložu komunālā saimniecība” apsaimnieko Baložu pilsētas dzīvojamo un nedzīvojamo fondu. Uzņēmums apsaimnieko 48 dzīvojamās ēkas ar 1312 dzīvokļiem. Apsaimniekojamā platība pārsniedz 140 000 kvadrātmetrus, tai skaitā, dzīvojamo māju kopējā platība ~ 74 000 kvadrātmetri, bet zālāji un trotuāri ~ 66 000 kvadrātmetri.

SIA “BŪKS” darbības pamatmērķis ir nekustamā īpašuma pārvaldīšana un apsaimniekošana, un komunālo pakalpojumu sniegšana Baldones pilsētas iedzīvotājiem, iestādēm un uzņēmumiem.

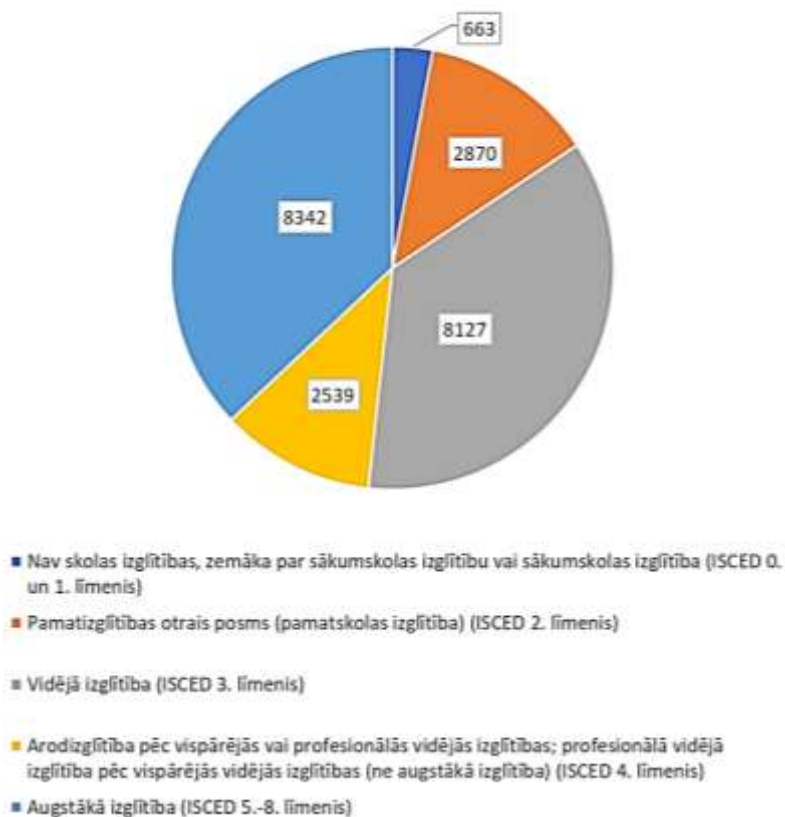
## 2.3. Izglītība un tās infrastruktūra

### 2.3.1. Kopējs pārskats par izglītības sektoru Ķekavas novadā

Ķekavas novadā ir 3 vidusskolas, 1 pamatskolas un 2 sākumskolas (Pļavniekkalna sākumskola un Baldones sākumskola, kuras īsteno pamatzglītības pirmā posma (1.-6.klase) programmu. Piecas profesionālās ievirzes izglītības iestādes – Ķekavas Mākslas skola, Ķekavas Mūzikas skola, Ķekavas novada Sporta skola, Baldones Mākslas skola un Jāņa Dūmiņa Baldones Mūzikas skola. Ķekavas novadā ir viena vispārīzglītojoša privātā pamatskola “Gaismas tilts 97”.

Ķekavas novada atrašanās vieta Pierīgā ir viens no būtiskākajiem un noteicošākajiem faktoriem iedzīvotāju skaitam ar augstu izglītības līmeni. Protams, tas ir saistīts arī ar labi apmaksātu darbavietu skaitu, kuru pieprasījums ir augsti kvalificēts darbinieks, kā arī vieta uzņēmējdarbības attīstībai.

Iedzīvotāju 15 un vairāk gadu vecumā skaits pēc izglītības līmeņa Ķekavas novadā 2019.gadā



Attēls Nr. 22 Iedzīvotāju 15 un vairāk gadu vecumā skaits pēc izglītības līmeņa Ķekavas novadā 2019.gadā





### 2.3.2. Pirmsskolas izglītība

Ķekavas novadā bērniem vecuma grupā 0-6 gadi ar kopējo skaitu 3302, pašvaldības izglītības iestādēs nodrošina pirmsskolas izglītību 1800 bērniem, pašvaldības deleģētās grupas nodrošina pirmsskolas izglītību 108 bērniem (privātā pamatskola “Gaismas tilts 97” 60 vietas, privātā pirmsskolas izglītības iestāde “Zemene” 24 vietas un privātā pirmsskolas izglītības iestāde “Mazā lāsīte” 24 vietas).

Tabula Nr.15 Ķekavas novada pirmsskolas izglītības iestādes [38]

Nr. p. k.	Iestādes nosaukums	Adrese	Grupu skaits	Bērnu skaits izglītības iestādē	Bērnu skaits, kuriem nodrošina obligāto sagatavošanu pamatizglītības ieguvei 2021./2022.m.g.
1	PII “Ieviņa”	Gaismas iela 25, Ķekavas pagasts, Ķekavas novads, LV – 2123	18	420	193
2	PII “Zvaigznīte”	Jaunatnes iela 2, Valdlauči, Ķekavas pagasts, Ķekavas novads, LV-1076	12	288	135
3	PII “Avotiņš”	Jaunatnes iela - 3, Baloži, Ķekavas novads, LV-2112	14	336	190
4	PII “Bitīte”	Kazeņu iela 2, Katlakalns, Ķekavas pagasts, Ķekavas novads	12	280	163
5	Daugmales pamatskolas pirmsskolas grupa “Namiņš”	“Skolas nami”, Daugmale, Daugmales pag., Ķekavas novads, LV-2124	5	108	51
6	PII „Vāverīte”	Pilskalna iela 6, Baldone, Baldones pilsēta, LV-2125	14	331	163
7	Pirmsskolas programmu realizē arī Baložu vidusskolas pirmsskolas grupa	Skolas iela 6, Baloži, Ķekavas nov.	2	48	47
8	Privātskola “Gaismas tilts 97”	Nākotnes iela 3, Ķekava, Ķekavas pag.	3	60	37
9	Privātā PII “Zemene”	Smilšu iela 9, Baloži, Ķekavas nov.	1	24	24
10	Privātā PII “Mazā lāsīte”	Zaļā iela 2, Baloži, Ķekavas nov.	1	24	24

Ķekavas novads ir viens no pirmajiem, kas 2012. gadā uzsāka īstenot pašvaldības apmaksātus aukļu pakalpojumus. Aukles pakalpojums ir alternatīvs risinājums vecākiem, kuru bērni sasniedz 1.5 gadu vecumu un netiek nodrošināti ar vietu pašvaldības pirmsskolas izglītības iestādēs. Ķekavas novada pašvaldība ar 2022. gada 1. janvāri sniedz līdzfinansējumu vecākiem 190 EUR



mēnesī par bērnu, ja tiek izmantots aukles pakalpojums. Pašvaldības Aukļu datu bāzē reģistrētas vairāk nekā 200 aukles, kas sniedz aukles pakalpojumu. Aukles pakalpojumu izmanto vidēji 350-380 bērni, kas sasnieguši 1.5 gadu vecumu, ir reģistrēti rindā uz pašvaldības pirmsskolas izglītības iestādi, un viens no bērna vecākiem ir deklarēts Ķekavas novadā.

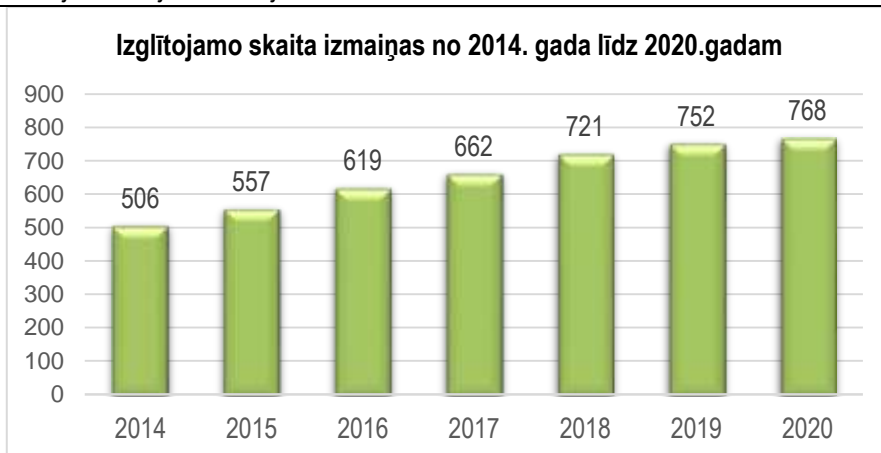
Ķekavas novada pašvaldība sniedz atbalstu vecākiem, ja bērns ir sasniedzis pusotra gada vecumu, nav nodrošināts ar vietu pašvaldības pirmsskolas izglītības iestādē un apmeklē privāto izglītības iestādi, kura reģistrēta Izglītības iestāžu reģistrā un īsteno licencētu pirmsskolas izglītības programmu. Atbalsta apmērs 2022.gadā vienam bērnam mēnesī bērniem no pusotra līdz četrus gadu vecumam 277,90 EUR un bērniem, kam nepieciešama obligātā sagatavošana pamatizglītības ieguvei 200,68 EUR. Privātās izglītības iestādes vidēji gadā apmeklē 250-270 bērni.

Lai gan Ķekavas novadā ir liels skaits pirmsskolas izglītības iestāžu, tomēr ne visiem bērniem tās ir pieejamas, līdz ar to nepieciešams izskatīt iespēju veidot jaunu pirmsskolas izglītības iestādi, vietu un apjomu izvēloties atbilstoši pieprasījumam.

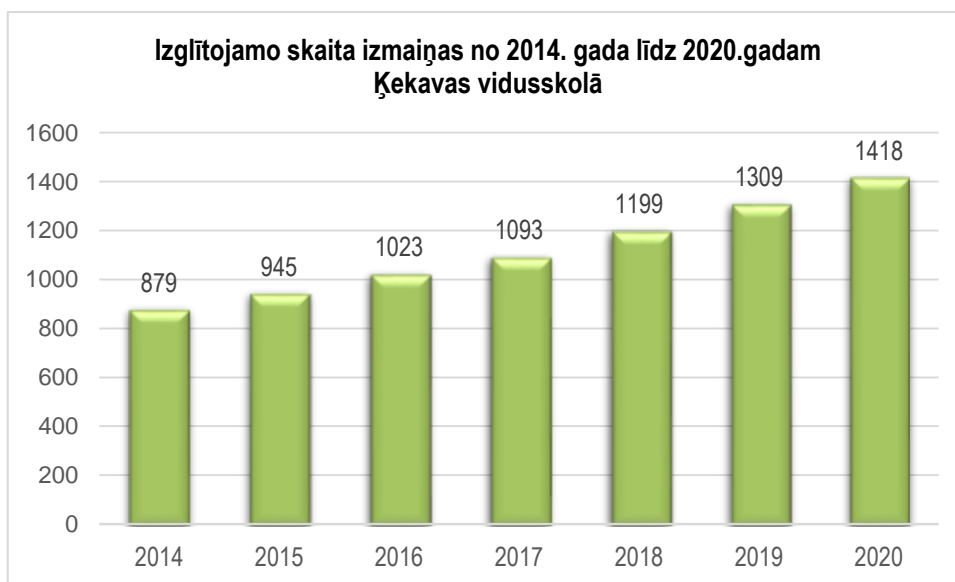
### 2.3.3. Vispārējā pamatizglītība un vidējā izglītība

Tabula Nr.16 Pamatizglītības un vidējās izglītības iestādes novadā, 2021./2022.m.g. [39]

iestādes nosaukums	Pakļautība	iestādes tips / izglītības programmu skaits	Adrese	Bērnu skaits pirmsskolas programmās	Izglītojamo skaits 1. - 12. klasē
<b>Pļavniekkalna sākumskola</b>	Pašvaldība	Vispārīzglītojošā sākumskola / 2	Pļavniekkalna iela 20, Katlakalns, Ķekavas pag.	0	196
<b>Baldones sākumskola</b>	Pašvaldība	Vispārīzglītojošā sākumskola / 1	Daugavas iela 23, Baldone	0	72
<b>Privātā pamatskola "Gaismas tilts 97"</b>	Juridiska vai fiziska persona	Vispārīzglītojošā pamatskola / 3	Nākotnes iela 3, Ķekava, Ķekavas pag.	60	143
<b>Daugmales pamatskola</b>	Pašvaldība	Vispārīzglītojošā pamatskola / 1	"Skola", Daugmales pag.	105	143
<b>Ķekavas vidusskola</b>	Pašvaldība	Vispārīzglītojošā vidusskola / 6	Gaismas iela 9, Ķekava, Ķekavas pag. Nākotnes iela 1a, Ķekava, Ķekavas pag.	0	1534
<b>Baldones vidusskola</b>	Pašvaldība	Vispārīzglītojošā vidusskola / 7	Iecavas iela 2, Baldone	0	602
<b>Baložu vidusskola</b>	Pašvaldība	Vispārīzglītojošā vidusskola / 4	Skolas iela 6, Baloži	47	793



Attēls Nr.23 Baložu vidusskolas skolēnu skaita dinamika (uz m.g 1.septembri) [40]



Attēls Nr.24 Ķekavas vidusskolas skolēnu skaita dinamika (uz m.g 1.septembri) [41]

### 2.3.4. Profesionālās ievirzes izglītība

#### Ķekavas Mākslas skola

Profesionālās ievirzes izglītības iestāde, kuras dibinātājs ir Ķekavas novada dome. Bērni vecumā no 8-16 gadiem apgūst zīmēšanu, gleznošanu, kompozīciju, veidošanu un keramiku, tekstilu, grafiku un datorgrafiku, darbu materiālā, vides mākslu un kustību mākslu ar skicēšanu, mākslas valodas pamatus, foto un dizaina pamatus, animāciju, dodas plenērā un apmeklē muzejus. Skola piedāvā arī interešu izglītību skolas absolventiem, pirmsskolas vecuma (5 – 6 gadi) bērniem un jauniešiem vecumā no 10 – 18 gadiem. Skolnieki piedalās dažādos starptautisko konkursos, gūstot ievērojamus sasniegumus.

#### Ķekavas Mūzikas skola

Izglītības programmas tiek apgūtas trīs apmācību grupās:

1. 8 - gadīgā apmācība (izglītības programmu kods 20V) notiek klavierspēlē, vijoles, čella spēlē un kora klasē. Šajās programmās tiek uzņemti audzēkņi no 7 gadu vecuma.



2. 6 - gadīgajās apmācības programmās (izglītības programmu kods 20V) - akordeona, kokles, ģitāras, sitaminstrumentu un pūšaminstrumentu: flautas, klarnetes, saksofona, trompetes, mežraga specialitātēs audzēkņi tiek uzņemti no 9-10 gadu vecuma.
3. 4 - gadīgajās apmācības programmās (izglītības programmu kods 10V)- akordeona, kokles, ģitāras, sitaminstrumentu un pūšaminstrumentu: flautas, klarnetes, saksofona, trompetes specialitātēs tiek uzņemti bērni no 7-12 gadu vecumam

Skolā darbojas vairāki kolektīvi - pūtēju orķestris, koklētāju ansamblis, ģitāristu ansamblis, stīgu instrumentu ansamblis, koris un kora klases ansamblis, kā arī dažādu sastāvu kameransamblis. Mūsu audzēkņi muzicē arī Ķekavas novada Jauniešu simfoniskā orķestra sastāvā. Mācības notiek Ķekavā un Baložos. Audzēkņi piedalās dažādos konkursos, gūstot augstus panākumus savās vecuma grupās.

#### Jāņa Dūmiņa Baldones Mūzikas skola

Baldones Mūzikas pamatskolas dibinātājs ir Baldones novada dome. Skola realizē šādas profesionālās ievirzes izglītības programmas:

1. ar mācību ilgumu 8 gadi: klavierspēle, vijolspēle, čella spēle;
2. ar mācību ilgumu 6 gadi: akordeona, kokles, ģitāras, flautas, klarnetes, saksofona un sitaminstrumentu spēli.

Tabula Nr.17 Izglītojamo skaita dinamika Baldones mūzikas pamatskolās [42]

Skolas nosaukums	2016./2017. m.g.	2017./2018. m.g.	2018./2019. m.g.	2019./2020. m.g.	2020./2021. m.g.
Baldones Mūzikas pamatskola	139	142	134	124	110
Jāņa Dūmiņa Baldones Mūzikas skola	119	111	119	117	108

#### Ķekavas novada mākslas skolas

Ķekavas novadā ir divas mākslas skolas Ķekavas Mākslas skola un Baldones Mākslas skola. Skolas realizē Vizuālās plastiskās mākslas izglītības programmu un interešu izglītību visām vecuma grupām. Izglītojamo skaitu vizuālās plastiskās mākslas izglītības programmā pēdējos gados būtiski ietekmēja Covid-19 epidēmijas izraisītā situācija, jo šajā jomā realizēt attālinātās mācības, bija apgrūtināši.

Tabula Nr.18 Izglītojamo skaita dinamika Ķekavas novada mākslas skolās [43]

Skolas nosaukums	2016./2017. m.g.	2017./2018. m.g.	2018./2019. m.g.	2019./2020. m.g.	2020./2021. m.g.
Ķekavas Mākslas skola	253	274	237	220	210
Baldones Mākslas skola	157	157	165	152	151

#### Ķekavas novada sporta skola

Sporta skolas dibinātājs ir Ķekavas novada dome. Skolā tiek nodrošinātas nodarbības - vieglatlētikā, mākslas vingrošanā, regbijā, brīvajā cīņā, riteņbraukšanā un peldēšanā.

Tabula Nr.19 Audzēkņu skaits Ķekavas novada sporta skolā [44]

Gads	2011	2012	2013	2014	2015	2016	2017	2018	2019
Audzēkņu skaits	147	253	277	276	292	304	339	367	378



### 2.3.5. Interesešu izglītība

Ķekavas novada Ķekavas un Daugmales pagastos, Baldones un Baložu pilsētā tiek piedāvāts plašs interesešu izglītības klāsts. Ir sagatavotas 87 interesešu izglītības programmas, kas ietver gan sporta, gan mūzikas, gan mākslas un valodu novirzienu.

#### **Baldones sporta komplekss**

Sporta komplekss piedāvā iespēju nodarboties ar komandu un individuālajiem sporta veidiem, īrēt telpas treniņiem un sporta pasākumiem, kā arī organizēt sporta nometnes. Kompleksā izveidots vieglatlētikas skrejceļš ar speciālu, modernu segumu, kas piemērots vieglatlētikas disciplīnām. Izbūvēta arī pirts un atpūtas telpa, kur atpūsties pēc nodarbībām. Hallē iekārtotas ērtas gērbtuves ar modernām dušām un labierīcībām. Kompleksā ir basketbola zāle, kuru iespējams pielāgot arī citu sporta pasākumu rīkošanai, tai skaitā volejbola un futbola sacensībām, kā arī iekārtota 250 kvadrātmetru liela aerobikas zāle, kas ir ērti izmantojama arī dažādu lielāku pasākumu vai konferenču rīkošanai. Sporta kompleksā ietilpst arī moderna trenažieru zāle. Pie kompleksa iekārtoti pludmales volejbola laukumi un mākslīgā seguma futbola laukums, āra trenažieri, slidotava un arī skeitparks.

### 2.3.6. Darbs ar jaunatni

Viens no attīstības programmas vidēja termiņa prioritātēm ir jaunatnes līdzdalība un iesaistīšanās jaunatnes politiku ietekmējošu pašvaldības lēmumu pieņemšanā.

Bijušā Ķekavas novada Jaunatnes iniciatīvu centra darbības rezultātā ir izveidotas 4 skolēnu padomes. Tomēr Jaunatnes lietu konsultatīvā padome, kas veicina un atbalsta jaunatnes jomas politikas koordinēšanu pašvaldības darba ietvaros novadā nepastāv.

Šobrīd darbu ar jaunatni veic novada pašvaldības jaunatnes lietu speciālisti, kas sadarbībā ar sociologu un pētnieku ir izstrādājuši pētījuma ziņojumu: Baldones un Ķekavas novadu jaunieši: statistisks raksturojums un jauniešu viedokļu izpēte 2021. Baldones novada pašvaldības jaunatnes politikas plāns 2018.–2020.gadam plānam vēl nav izstrādāts uzraudzības ziņojums, tomēr šie abi dokumenti, kā arī veiktā aptauja par jauniešu nodarbinātību, brīvā laika pavadīšanas iespējām, izglītības iespējām un citiem jaunatnei būtiskiem jautājumiem, ir lielisks pamats izstrādāt jauno Ķekava novada pašvaldības jaunatnes politikas plānu, izvirzot ilgtermiņa mērķus un izdalot sasniedzamos īstermiņa mērķus, kas uzlabotu jaunatnes dzīves kvalitāti.

#### **Baldones bērnu un jauniešu centrs "Baltais ērglis"**

Centra mērķis ir nodrošināt saturīga brīvā laika pavadīšanas iespējas bērniem un jauniešiem ārpus skolas, radot optimālus apstākļus bērnu un jauniešu intelektuālajai attīstībai, pašizglītībai, radošam darbam, atpūtai, kā arī sekmēt sociālā riska grupu jauniešu iekļaušanu vienaudžu vidū. Lai gan centrs nepiedāvā noteiktas interesešu izglītības programmas, darbs ar bērniem un jauniešiem norit, sniedzot tiem dažādas praktiskas iemaņas un attīstot apmeklētāju sociālas prasmes, kā arī, veicinot apmeklētāju intelektuālo izaugsmi caur radošām nodarbībām, izglītojošiem pasākumiem, spēlēm un aktivitātēm, kas ir galvenie šī centra pamatuzdevumi.

#### **Ķekavas Jauniešu iniciatīvu centrs**

Centra mērķis ir nodrošināt bērnu un jauniešu vajadzībām un interesēm atbilstošu neformālās izglītības pasākumu, aktivitāšu un apmācību organizēšanu. Tāpat centra pamatuzdevumi ietver bērnu un jauniešu amatiermākslas, tehniskās jaunrades attīstības un saturīga brīvā laika pavadīšanas veicināšanu, bērnu un jauniešu iniciatīvu atbalsta nodrošināšanu, jauniešu iesaisti viņu dzīves kvalitātes uzlabošanā un Ķekavas novada sabiedriskajā dzīvē. Kā būtisku funkciju ir jāmin jauniešu vajadzībām un interesēm atbilstošas informācijas piekļuves nodrošināšanu un sociālā riska grupu bērnu un jauniešu iekļaušanas sekmēšanu vienaudžu vidū.



### 2.3.7. Ķekavas novada izglītības sistēmas konkurētspējas novērtējums

Administratīvās teritorijas izglītības sistēmas konkurētspēju labi ilustrē finanšu rādītājs: bilance savstarpējiem norēķiniem par izglītības pakalpojumiem ar citām pašvaldībām.

Pēc novadu apvienošanas šis kritērijs būtu skatāms lielākā mērogā attiecībā uz galvaspilsētu Rīgu un citām Pierīgas pašvaldībām, vērtējot to kopā ar iedzīvotāju ikdienas migrāciju uz vecāku darbavietas atrašanās vietu.

Cits skolu konkurētspējas kritērijs ir skolu reitingi. Plašāk pazīstamie ir "Draudzīgā aicinājuma" skolu reitings un Kronvaldu Ata fonda veidotais skolu reitings darbā ar talantīgajiem skolēniem (agrāk – ceļojošā balva "Lielā Pūce"). Abu reitingu apkopojums attiecībā uz Ķekavas novada skolām parādīts Tabulā Nr.20.

Tabula Nr.20 Ķekavas novada vidējās izglītības iestāžu reitingi [45]

Draudzīgais aicinājums [46]						
Skolu grupa	Skola	2014.g.		2019.g.		Apbalvošanai nominēta 2020.g.
		Reitings	Skolas kopā	Reitings	Skolas kopā	
Pilsētu vidusskolas	Baložu vidusskola	-	194	-	173	X
	Baldones vidusskola	44		41		
Lauku vidusskolas	Ķekavas vidusskola	3	94	26	78	
Latvijas skolu reitings darbā ar talantīgajiem skolēniem 2020 [47]						
Lielās skolas	Ķekavas vidusskola			65	66	
Mazās skolas	Baldones vidusskola			4	91	
	Baložu vidusskola			50-59	91	

Pēc Draudzīgā aicinājuma izglītības iestāžu reitinga tikai Ķekavas vidusskola ir ar pozitīvu darbību, tomēr no 4.vietas 2014.gadā samazinot reitingu uz 26.vietu 2019.gadā.

Baldones vidusskola piecos gados līdz 2019.gadam ir saglabājusi reitingu ar nelielu kāpumu 44.- 41. vieta. Diemžēl Baložu vidusskola šajā reitingā nav pieminēta, izņemot šo 2020.gadu, kad tā ir nominēta apbalvošanai.

Būtiski panākumi ir darbā ar talantīgajiem skolēniem ir skolēnu panākumi valsts olimpiādēs un skolēnu zinātniskā darba valsts konkursā. Ķekavas un Baložu vidusskolas ir veikušas nozīmīgu darbu ar talantīgiem skolniekiem, iekļūstot šajā nominantu sarakstā.

## 2.4. Sociālie pakalpojumi un sociālā palīdzība

### 2.4.1. Sociālo pakalpojumu kopējs raksturojums Ķekavas novadā

Ķekavas novada Sociālais dienests ir Ķekavas novada domes izveidota iestāde, kas sniedz sociālo palīdzību, organizē un sniedz sociālos pakalpojumus personām, kuras savu dzīvesvietu deklarējušas Ķekavas novadā. Sociālais dienests ir iestāde, kas organizē sociālo darbu, sniedz sociālos pakalpojumus un sociālo palīdzību novadā. Kvalitatīva sociālā darba veikšana nav iespējama bez sadarbības ar citām institūcijām un to profesionāļiem.

**Ķekavas novada sociālais dienests nodrošina:**

- sociālo (materiālo) palīdzību,
- sociālo rehabilitāciju,
- sociālo darbu ģimenēm ar bērniem,
- psihologa (bezmaksas) pakalpojumus.



Ķekavas novadā sociālos pakalpojumus nodrošina:

Pašvaldības aģentūra „**Ķekavas sociālās aprūpes centrs**” ir Ķekavas novada Domes pārraudzībā esoša pašvaldības iestāde atbilstoši nolikumam, veic sekojošas funkcijas:

- apzina personu loku sociālās aprūpes un rehabilitācijas pakalpojumu sniegšanai;
- sniedz personām informāciju par tiesībām saņemt sociālās aprūpes pakalpojumus un to sniegšanas kārtību;
- sniedz sociālās aprūpes, sociālās rehabilitācijas pakalpojumus,
- konsultē un psiholoģiski atbalsta aprūpējamās personas ģimenes locekļus, ja viņi paši nodrošina personas aprūpi;
- nodrošina ēdināšanu trūcīgām un maznodrošinātām personām Aģentūras ēdnīcā vai piegādā tiem produktus mājās;
- sniedzot sociālos pakalpojumus, nodrošina starpprofesionālu un starpinstitucionālu sadarbību;
- sniedz sociālās rehabilitācijas pakalpojumus dzīvesvietā personām, lai novērstu vai mazinātu invaliditātes un darbnespējas izraisītās negatīvās sociālās sekas personas dzīvē;
- organizē Dienas centrus pensijas vecuma personām un personām ar funkcionāliem traucējumiem;
- sadarbojas ar nevalstiskajām organizācijām, lai veicinātu iedzīvotāju aktīvu līdzdarbošanos dzīves kvalitātes paaugstināšanai; piedalās projektu izstrādē, papildfinansējuma piesaistei.

**Sociālās aprūpes pakalpojumus sniedz:**

- Ilgstošās sociālās aprūpes centrs – pansionāts;
- Klientiem mājās - "Aprūpes mājās birojs";
- Dienas centrs - "Gaismas iela";
- Dienas centrs - "Adatiņas" (Daugmalē);
- Dienas centrs – tikšanās vieta “Rosme”

**Ilgstošās sociālās aprūpes centrs – pansionāts:**

- nodrošina klientu ar dzīvojamo platību, kas aprīkota ar sadzīvei nepieciešamām ierīcēm un inventāru;
- nodrošina racionālu ēdināšanu, ņemot vērā klientu vecumu un veselības stāvokli;
- apgādā klientus ar viņiem nepieciešamajām tehniskajām palīgierīcēm;
- nodrošina klientam neatliekamo medicīnisko palīdzību, reģistrāciju pie ģimenes ārsta un klientam atbilstošu veselības aprūpi;
- sniedz klientiem palīdzību individuālo sociālo problēmu risināšanā;
- veic sociālo rehabilitāciju, atbilstoši klientu fiziskajam un veselības stāvoklim;
- organizē kultūras un atpūtas pasākumus aprūpes centrā un ārpus tā;
- pēc klientu vēlēšanās organizē garīgo aprūpi atbilstoši katra klienta konfesijai piederībai.

Sociālo pakalpojumu sniegšanu un sociālo palīdzību Baldonē nodrošina novada Sociālais dienests, pašvaldības iestāde „Sociālās aprūpes centrs "Baldone"”.

**Tabula Nr.21 Aģentūras „Ķekavas sociālās aprūpes centrs” darbības rezultāti [48]**

lestage	Pakalpojums	2018	2019	2020
Ilgstošās sociālās aprūpes centrs Ilgstošajā aprūpē – pansionāts	Gultas vietas	97	98	
Dienas aprūpes centrs "Gaismas iela"	Klienti ar garīgā rakstura traucējumiem	11	11	





	Klienti ar kustību traucējumiem	8	8	
	Pensijas vecuma apmeklētāji	62	62	
	Psihologa individuālas konsultācijas	3		
	Nodarbību apmeklētāju skaits	135		
Aprūpes mājas	Ārpus mājas pakalpojums	48	62	54
	Specializēta transporta pakalpojums	676	695	417
	Tehnisko palīg līdzekļu noma	61	47	47
Dienas centrs "Adatiņas"	Datorklases apmeklētāju skaits	69		30
	Vingrošanas nodarbības	233	1012	25
	Kulinārijas nodarbības (bērni)	16	0	0
Dienas centrs – tikšanās vieta "Rosme"				25
Sociālo grupu dzīvojamās mājas (Lillijas, Lillijas1)	Īres pakalpojumi	21	21	7
Sociālās aprūpes centrs "Baldone"	Gultas dienu skaits	972	968	970

Ķekavas novada sociālais dienests nodrošina sociālās rehabilitācijas pakalpojumus bērniem un pieaugušajiem ar invaliditāti ES struktūrfondu projektā "Deinstitutionalizācija un sociālie pakalpojumi personām ar invaliditāti un bērniem". 2020.gadā DI projekta ietvaros sociālos pakalpojumus saņēmuši 16 bērni ar invaliditāti, 2 pilngadīgas personas ar GRT pārcēlušās uz pastāvīgu dzīvi sabiedrībā grupu mājā dzīvoklī. Septiņi bērni ar invaliditāti izvirzīti DI projekta otrajai kārtai.

No 01.09.2020. Ķekavas novada iedzīvotāji saņem pakalpojumus ESF projektā "Daudzdisciplināri rehabilitācijas pakalpojumi bērniem ar īpašām vajadzībām un viņu likumiskajiem pārstāvjiem". Sociālos rehabilitācijas pakalpojumus saņem 25 bērni un viņu vecāki.

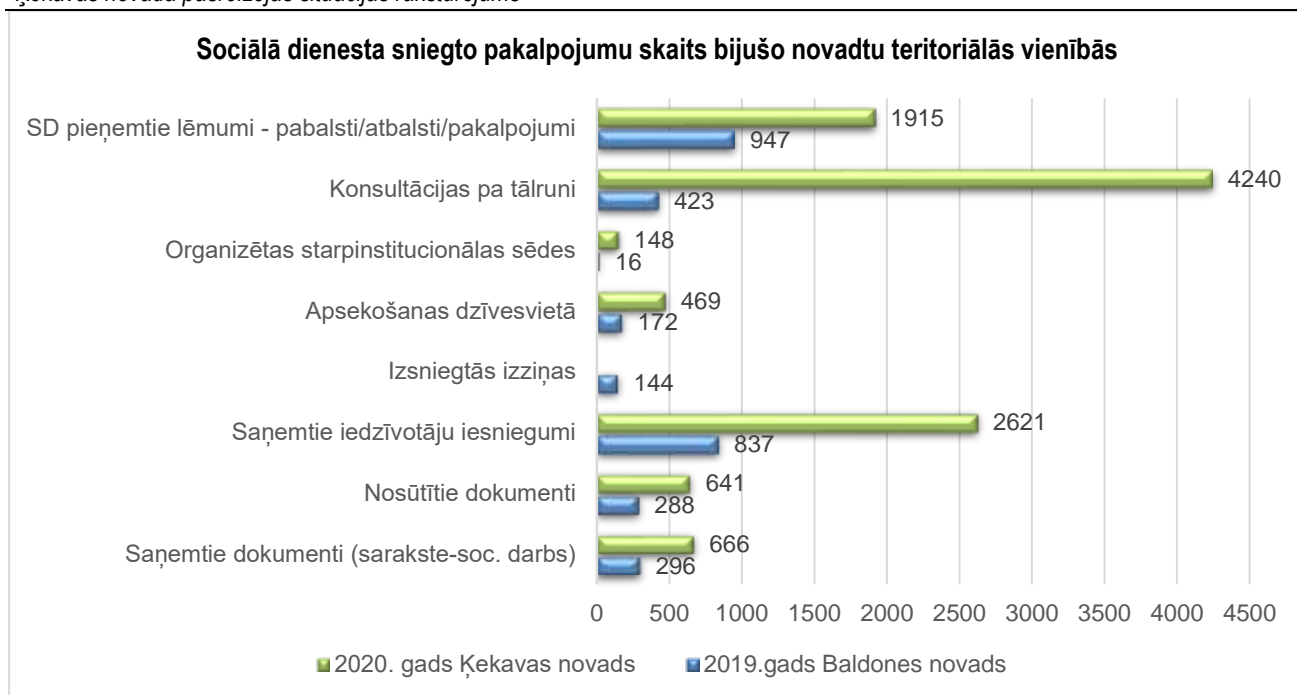
Sadarbībā ar Sociālo dienestu Ķekavas novadā dzīvojošajām personām tiek nodrošināta palīdzība pēc izsaukuma. Tā ir speciālistu komandas, tai skaitā, sociālā darbinieka, ierašanās personas dzīvesvietā, piemēram, lai novērstu krīzes situāciju. Pārskata gadā pēc izsaukuma apsekotas četras personas. Aģentūrai ir noslēgts līgums ar biedrību "Apvienība HIV.LV" par HIV profilakses programmas īstenošanu.

Salīdzinot sociālās jomas darbiniekus pa vecuma grupām, vislielākais nodarbināto skaits ir vecumā no 46 līdz 65 gadiem, otrs lielākais - no 31 līdz 45 gadiem. Šie skaitļi liecina, ka sociālajā sfērā strādā pusmūža cilvēki un pirmspensijas vecuma cilvēki. Taču pēdējā laika tendences rāda, ka arvien gados jaunāki cilvēki izvēlas strādāt sociālajā jomā.

Atbalstītās brīvprātīgās iniciatīvas Baldones novada iedzīvotājiem, kas atbalstītas atbilstoši pašvaldības saistošajiem noteikumiem skatīt Pielikumā Nr.7.

Sociālais dienests nozīmīgu darbu sniedzis Covid – 19 pandēmijas laikā, sniedzot nozīmīgu skaitu konsultācijas pa tālruni, saņemto iedzīvotāju iesniegumu un attiecīgi pieņemto lēmumu par atbalstu vai pakalpojumu sniegšanu. Pilnu sociālā dienesta dokumentu, pakalpojumu, konsultāciju statistiku skatīt Pielikumā Nr.8.





**Attēls Nr.25 Sociālā dienesta sniegto pakalpojumu skaits bijušo novadu teritoriālās vienībās[49]**

### 2.4.2. Bāriņtiesas

Ķekavas novada bāriņtiesa ir Ķekavas novada domes izveidota aizbildnības un aizgādības iestāde, kura realizē sociālo aizsardzību.

Bāriņtiesas darbs ir saistīts ar bērnu un ģimeņu jautājumu risināšanu. Bāriņtiesas darbība pamatojas uz normatīvajiem aktiem un publisko tiesību principiem, savā darbībā un pašvaldības administratīvajā teritorijā prioritāri nodrošina bērna vai aizgādībā esošās personas tiesību un tiesisko interešu aizstāvību.

Bāriņtiesa veic arī nepilngadīgo personu lietu pārraudzību.

**Tabula Nr.22 Pārskats par Ķekavas novada bāriņtiesas darbu 2018.-2020.gadā [50]**

Darbības	2018. gads	2019. gads	2020.gads
Pieņemti lēmumi	125	109	123
Ikdienas darbības nodrošināšanai nosūtīti dokumenti	921	937	1142
Saņemtie iesniegumi	272	268	326
Ienākošie dokumenti	769	693	1408
Ierosinātas jaunas lietas	38	66	69
Aktīvas lietas uz 31.decembri	222	244	219
Pieņemtie atzinumi	16	10	15
Pārtrauktas aizgādības tiesības	2	2	7
Ārpusģimenes aprūpē	50	52	52
Bērni audžuģimenēs	6	7	2
Bērni aizbildņu ģimenēs	42	43	49
Bērni ilgstošas sociālās aprūpes un sociālās rehabilitācijas institūcijās	2	2	1
Bāriņtiesas pārraudzībā esošie aizbildņi	30	30	33



Personas, kas ieceltas par bērna aizbildņiem	2	1	8
Audzūgimeņu skaits	6	6	7
Viesģimeņu skaits	6	2	9
Atzinums par adoptētājiem	9	9	10
Atzinumu sniegšana tiesai	16	11	20

Tabula Nr.23 Pārskats par Baldones novada bāriņtiesas darbu 2018.-2020.gadā [51]

Darbības	2018. gads	2019. gads	2020.gads
Pieņemti lēmumi	55	49	30
Ikdienas darbības nodrošināšanai nosūtīti dokumenti	397	311	365
Saņemtie iesniegumi	20	21	19
Ienākošie dokumenti	327	291	279
Ierosinātas jaunas lietas	22	28	10
Aktīvas lietas uz 31.decembri	24	28	27
Pieņemtie atzinumi	20	32	27
Pārtrauktas aizgādības tiesības	4	2	1
Atjaunotas aizgādības tiesības	1	7	6
Iesniegtas prasības pieteikumi par aizgādības tiesību atņemšanu	1	4	1
Ar tiesas spriedumu atņemtas aizgādības tiesības	2	1	1
Ārpusģimenes aprūpē			
Bērni audzūgimenes	6	4	3
Bērni aizbildņu ģimenēs	9	8	9
Bērni ilgstošas sociālās aprūpes un sociālās rehabilitācijas institūcijās	1	1	1
Aizgādņi personālam un mantojumam	19	7	6
Audzūgimeņu skaits	4	4	4
Adoptētāji	0	0	1

## 2.5. Veselības aprūpe un tās infrastruktūra

### 2.5.1. Primārā veselības aprūpe un stomatoloģija Ķekavas novadā. Pakalpojuma pieejamība iedzīvotāju vērtējumā.

Primāro veselības aprūpi novadā nodrošina 15 ģimenes ārstu prakses (Tabula Nr.24). 6 no šīm praksēm atrodas Ķekavas ciemā Ķekavas ambulancē, kas realizē veselības aprūpi novadā, piedāvājot akūti nepieciešamo speciālistu pieejamību tuvāk dzīvesvietai (skatīt Pielikumu Nr.4). Tā kā novada teritorijā nav slimnīcas, kas var nodrošināt iedzīvotāju pilna apjoma medicīnisko aprūpi, ir piesaistīti uzņēmumi, kas veic paleatīvo aprūpi mājās.



Tabula Nr.24 Līgumattiecībās ar Nacionālo veselības dienestu esošo ģimenes ārstu (primārās aprūpes ārstu) saraksts Ķekavas novadā (12.10.2021.) [52]

Ārstniecības iestādes nosaukums	Ģimenes ārsta vārds, uzvārds	Pamatdarbības teritorija	Reģistrēto pacientu skaits/t.sk. bērni
Madaras Freimanis ģimenes ārsta prakse, SIA; Zaļā iela, 5 - 5, Ķekavas novads, Baloži, LV-2128	Madara Freimane	Ķekavas pilsēta, Ķekavas pagasts, Daugmales pagasts, Baložu pilsēta	626 / 194
SIA „Daigas Āboltiņas ģimenes ārsta prakse”; Ķekavas nov., Ķekavas pagasts, Gaismas 15, LV-2123	Daiga Āboltiņa	Ķekavas pilsēta, Ķekavas pagasts, Daugmales pagasts, Baložu pilsēta	1964 / 756
Guntas Āboltiņas ģimenes ārsta prakse, SIA; Ķekavas nov., Rīgas iela 2, Baloži, LV-2112	Gunta Āboltiņa	Ķekavas pilsēta, Ķekavas pagasts, Daugmales pagasts, Baložu pilsēta	2262 / 797
KSB Doktorāts, SIA; Ķekavas novads, Meistaru iela 43, Valdlauči, Ķekavas pagasts, LV-1076	Katerina Berezina	Ķekavas pilsēta, Ķekavas pagasts, Daugmales pagasts, Baložu pilsēta	2642 / 530
SIA "R.D.doktorāts"; Ķekavas novads, Ķekava, Rīgas 22a, LV-2123	Rasa Dauškane	Ķekavas pilsēta, Ķekavas pagasts, Daugmales pagasts, Baložu pilsēta	2347 / 879
SIA „Intas Freimanis ģimenes ārsta prakse”; Ķekavas nov., Ķekavas pagasts, Gaismas 15, LV-2123	Inta Freimane	Ķekavas pilsēta, Ķekavas pagasts, Daugmales pagasts, Baložu pilsēta	1518 / 28
Ditas Zeltiņas ārsta prakse, SIA; Ķekavas nov., Gaismas iela 15, Ķekavas pagasts, LV-2123	Dita Zeltiņa	Ķekavas pilsēta, Ķekavas pagasts, Daugmales pagasts, Baložu pilsēta	1543 / 599
Baložu doktorāts, SIA; Ķekavas nov., Smilšu iela 9 Korp. 2-60, Baloži, LV-2112	Ieva Mežale	Ķekavas pilsēta, Ķekavas pagasts, Daugmales pagasts, Baložu pilsēta	2469 / 750
SIA "Nimece"; Ķekavas nov., Ķekava, Gaismas 15, LV-2123	Valērijs Valdmanis	Ķekavas pilsēta, Ķekavas pagasts, Daugmales pagasts, Baložu pilsēta	1040 / 87
Birutas Sedliņas ģimenes ārsta prakse; Ķekavas nov., Ķekava, Gaismas 15, LV-2123	Biruta Sedliņa	Ķekavas pilsēta, Ķekavas pagasts, Daugmales pagasts, Baložu pilsēta	1110 / 320
Lienes Vītolas ģimenes ārsta prakse; Ķekavas nov., Ķekava, Gaismas 15, LV-2123	Liene Vītola	Ķekavas pilsēta, Ķekavas pagasts, Daugmales pagasts, Baložu pilsēta	1816 / 23
SIA "Ā.Ancānes ģimenes ārsta prakse"; Baldones nov., Baldone, Rīgas 73, LV-2125	Ārija Ancāne	Baldones pilsēta, Baldones pagasts	1824 / 343
Ināras Celmiņas ģimenes ārsta prakse; Baldones nov., Baldone, Iecavas 4, LV-2125	Ināra Celmiņa	Baldones pilsēta, Baldones pagasts	1463 / 327
LIEPA UN GAILĪTE, SIA; Baldones nov., Baldone, Rīgas iela 50, LV-2125	Dace Liepa-Akmentiņa	Baldones pilsēta, Baldones pagasts	1278 / 354
Daces Ročānes ģimenes ārsta prakse; Baldones nov., Baldone, Iecavas 4, LV-2125	Dace Ročāne	Baldones pilsēta, Baldones pagasts	1522 / 326

Ķekavas novadā ir 4 ārstniecības iestādes, kas sniedz valsts apmaksātus zobārstniecības veselības aprūpes pakalpojumus.



Tabula Nr.25 Līgumattiecībās ar Nacionālo veselības dienestu esošo zobārstniecības pakalpojumu sniedzēju saraksts Ķekavas novadā (11.10.2021.) [53]

lestage nosaukums	Adrese	Specialitāte
Ilzes Kāknēnas zobārstniecības prakse, SIA	Gaismas iela 15, Ķekava, Ķekavas pag., Ķekavas nov., LV-2123	zobu higiēnists
		zobārsts
KJV 1, SIA	Iecavas iela 1, Baldone, Ķekavas nov., LV-2125	zobu higiēnists
		zobārsts
Lāces Ineses ārsta prakse zobārstniecībā, SIA	Morisona iela 4, Baldone, Ķekavas nov., LV-2125	zobu higiēnists
		zobārsts
Dr.Martas zobārstniecība, SIA	Iecavas iela 4, Baldone, Baldones pilsēta, LV-2125	zobu higiēnists
		zobārsts

Valsts apmaksātos sekundāros veselības aprūpes pakalpojumus sniedz vairāki pakalpojumu sniedzēji. Plašākais valsts apmaksāto pakalpojumu loks ir "Veselības centra 4" filiālē Valdlaučos, vairāki pakalpojumi tiek sniegti PA "Ķekavas ambulance". Atsevišķus pakalpojumus sniedz vēl daži pakalpojumi sniedzēji. Papildus tam PA "Ķekavas ambulance" tiek sniegti arī maksas speciālistu pakalpojumi, sadarbība ar šiem speciālistiem tiek organizēta dažādos sadarbības modeļos, atkarībā no speciālista prasībām. Ķekavas novadā tiek sniegti arī masāžas, fizioterapijas, fizikālās medicīnas un citi pakalpojumi.

Laboratorijas pakalpojumi pieejami E.Gulbja laboratorijā Ķekavā, analīžu noņemšanas punktos un ģimenes ārstu privātp praksēs, kur to veic sadarbībā ar Centrālo Laboratoriju vai NMS Laboratoriju.

Diagnostikas pakalpojumi pieejami ģimenes ārstu privātp praksēs, "Veselības centra 4" Valdlauču filiālē, kā arī izmantojot mobilā rentgena un mobilā mamogrāfa pakalpojumus.

### 2.5.2. Veselību veicinošās aktivitātes

Baldones novads pastāvīgi rada un uzlabo fizisko un sociālo vidi, kura paplašina tos kopienas resursus, kas ļauj vietējiem iedzīvotājiem savstarpēji atbalstīt vienu otru, pildot visas dzīves funkcijas un attīstot viņu maksimālo potenciālu. Piemēram, viens no veselības veicināšanas pasākumiem Baldonē ir Veselības skrējiens.

Ķekavas novada teritorijā veselības veicināšanas pasākumus organizē "Ķekavas novada pašvaldības sporta aģentūra". Aģentūra sadarbībā ar citām organizācijām organizē dažādus pasākumus veselīga dzīvesveida veicināšanai. Aģentūra 2020.gadā ir sarīkojusi 42 dažāda līmeņa pasākumus un konkursus, kur atsevišķi pasākumi un konkursi norisinājās vairākās kārtās/posmos, tādējādi kopumā sportiskajās aktivitātes Ķekavas novadā aizvadītas 105 dienas. Vidējais dalībnieku skaits katrā aktivitātē svārstās no 50-120 dalībniekiem. Kopumā apmeklētākie pasākumi 2020. gadā bija Ķekavas novada čempionāts 3x3 basketbolā, orientēšanās konkursi Ķekavas novadā un Ķekavas velobrauciens, kurā piedalījās 563 dalībnieki.



## 2.6. Kultūra un tās infrastruktūra

### 2.6.1. Kultūras iestādes

Kultūras jomas attīstība vērsta uz novadam atbilstošas kultūras infrastruktūras attīstību, kas kalpo amatiermākslas kolektīviem un vietējās kultūras dzīves aktivizēšanai, piedāvā uz personības attīstību vērstas lietderīgas brīvā laika pavadīšanas iespējas un ļauj piedalīties Pierīgas kultūras pasākumu aprītē. Ķekavas novadā ir 4 kultūras centri, kas veic aktīvu sabiedrības iesaisti.

Ķekavas kultūras namā darbojas 13 amatiermākslu kolektīvi. Šī ir mājvieta arī pensionāru padomes darbam.

Doles Tautas namā ir: Ķekavas novadpētniecības muzejs; Ķekavas Tūrisma informācijas centrs; Ķekavas pagasta bibliotēka; Doles Tautas nama koncertzāle.

Katlakalna Tautas namā ir zāle 150-200 skatītāju vietām un 2 nodarbību telpas, kurās mājvietu raduši 5 amatiermākslas kolektīvi un interešu klubi. Mūžizglītības programmā aktīvi darbojas senioru interešu klubs „Vecie draugi”.

Baložu pilsētas kultūras nams piedāvā 22 dažādus pieaugušo kolektīvus un pulciņus. Ēka ir saglabājusi savu vēsturisko Staļina laika arhitektūru, kuru nav sabojājusi vēlme veikt tipveida remontus, tādējādi likvidējot vēsturiskās vērtības. Šis ir viens no unikālākajiem Ķekavas novada kultūrvēsturiskajiem objektiem.

Daugmales kultūras nodaļa, kas atrodas Daugmales pagasta kultūras centrā, kurā darbojas radošās darbnīcas, rokdarbu istaba, Daugmales jauniešu/bērnu ansamblis, Daugmales folkloras kopa, kundalini joga, hatha joga, Daugmales amatierteātris "Urga", Daugmales keramiķu radošās darbnīca.

Baldones kultūras centrs rīko pasākumu Kultūras centrā vai Vanagkalnu estrādē, organizē kino skatīšanos. Kultūras centrā darbojas 16 amatiermākslas kolektīvi. Centra sastāvā ir viena struktūrvienība – Kultūras centra filiāle “Mercendarbe”.

### 2.6.2. Bibliotēkas

Ķekavas novada bibliotēkas ir pašvaldības izglītojoša, informatīva un kultūras iestāde, kas Bibliotēku likumā noteiktā kārtībā reģistrēta Latvijas Republikas Kultūras ministrijā un veic pasaules kultūras mantojuma – iespieddarbu, elektronisko izdevumu, rokrakstu un citu dokumentu uzkrāšanu, sistematizēšanu, katalogizēšanu, bibliografēšanu un saglabāšanu, kā arī nodrošina tajā esošās informācijas publisku pieejamību un tās izmantošanu.





Tabula Nr.26 Ķekavas novada bibliotēkas un to funkcijas [54]

Bibliotēka	Funkcijas
Baložu pilsētas bibliotēka	Pamatfunkcija, Baložu pilsētas novadpētniecības materiālu vākšana, apkopošana, digitalizācija un uzglabāšana, kā arī ekspozīciju veidošana; Bibliotēku informācijas sistēmas ALISE uzturēšana un sistēmas darbības koordinēšana starp visām novada bibliotēkām
Ķekavas bibliotēka	Pamatfunkcija, kultūras, izglītības, informācijas un sociālās komunikācijas centrs
Daugmales pagasta un Katlakalna bibliotēka	Pamatfunkcija, novadpētniecības materiālu vākšana, apkopošana un uzglabāšana
Katlakalna bibliotēka	Pamatfunkcija, novadpētniecības materiālu vākšana, apkopošana un uzglabāšana, ieskaitot materiālus par novada ievērojamiem cilvēkiem - Garlību Helvīgu Merķeli, Robertu Gabri, Paulu Lejiņu, Robertu Feldmani, Artūru Damlicu, Elzu Dzelzkalēju u.c.
Baldones novada bibliotēka	Pamatfunkcija, ieskaitot bērnu bibliotēkas nodaļu, Valsts un pašvaldību vienoto klientu apkalpošanas centru (VPVKAC) funkcijas

### 2.6.3. Ķekavas vēstures un mākslas muzejs un novadpētniecības darbs

**Ķekavas novadpētniecības muzejā** ir apskatāmas 2 pastāvīgās ekspozīcijas: Ķekavas novada pieci stāsti un Mākslinieka un novadnieka Edgara Ozoliņa dzīve un daiļrade. Muzeja noteiktajā kārtībā tiesības bez maksas iepazīties ar muzeja krājuma uzskaites kartotēkām un muzeja priekšmetiem. Muzeja krājums: muzeja krājuma priekšmetu skaits: 15250. Krājums tiek digitalizēts, ar to var iepazīties mājaslapā: [www.nmkk.lv](http://www.nmkk.lv).

**Baldones muzejs** aktīvi organizē pasākumus Mercendarbes muižā, kā arī iesaistās pašvaldības rīkotajos pasākumos.

**Mercendarbes muižā** ir pieejamas telpas, kas paredzētas “ceļojošajām izstādēm” un mākslinieku daiļdarbu eksponēšanai.

### 2.6.4. Kultūrvēsturiskā ainava un kultūras pieminekļi

Ķekavas novada kultūrvidē ir veidojusies kā Latvijas kultūrvides sastāvdaļa, ko ietekmējusi senlatviešu folklorā un mitoloģijā, tautas mentalitāte, dabas vide, vēsturiskie notikumi un citu tautu atstātais kultūras mantojums, teritorijas ekonomiskā attīstība un citi faktori. Novada kultūras mantojuma pamatu veido kultūrvēsturiskas un lauku ainavas – pilsētas un ciemu vēsturiskie centri, muižu ansambļi, dažādu konfesiju baznīcas, parki, vēsturisko notikumu piemiņas un ievērojamu cilvēku darbības vietas.

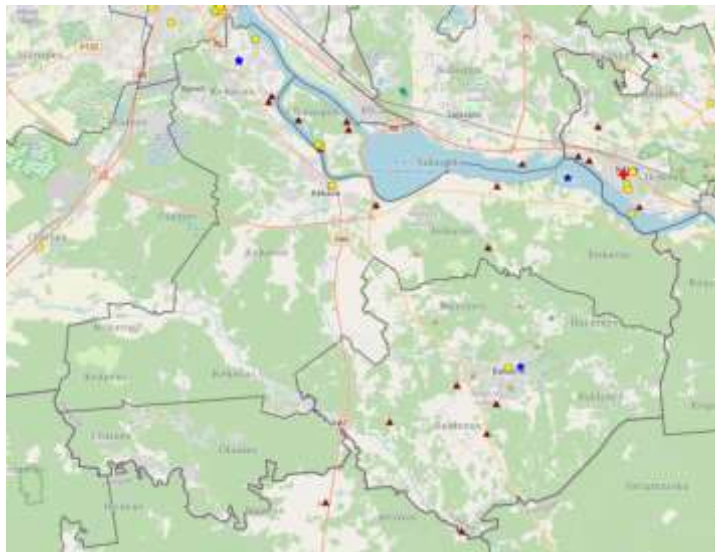
Ķekavas novadā kopumā valsts aizsargājamo kultūras pieminekļu sarakstā pašreiz reģistrēti 23 kultūras pieminekļi, no tiem 6 valsts nozīmes arheoloģiskie pieminekļi, 3 valsts nozīmes arhitektūras pieminekļi un 3 valsts nozīmes vēstures pieminekļi un 6 valsts nozīmes mākslas pieminekļi, kā arī 4 vietējas nozīmes arheoloģiskie pieminekļi un 1 vietējas nozīmes arhitektūras pieminekļi.

Valsts aizsargājamie arhitektūras pieminekļi (skatīt: Pielikums Nr.).





Detalizēta aktuālā informācija par Kultūras pieminekļu atrašanās vietu, nosaukumu un vēsturisko nozīmi pieejama Nacionālā kultūras mantojuma pārvaldes izveidotajā mājaslapā [www.mantojums.lv](http://www.mantojums.lv) un detalizēta informācija ir attēlota bijušo novadu teritorijas plānojumos.



**Attēls Nr.26** Fragments no kartes valsts ar vietējas nozīmes Kultūras pieminekļu atrašanās vietām [55]

Novada nozīmes kultūras pieminekļi - 4 arhitektūras pieminekļi, 2 industriālie, 2 pilsētībūvnieciskie pieminekļi, 11 vēstures pieminekļi un vēsturisku notikumu vietas, 23 pirmā un otrā pasaules karā kritušo karavīru kapsētas (brāļu kapi) (skatīt Pielikums Nr.22).

### 2.6.5. Nemateriālais kultūras mantojums

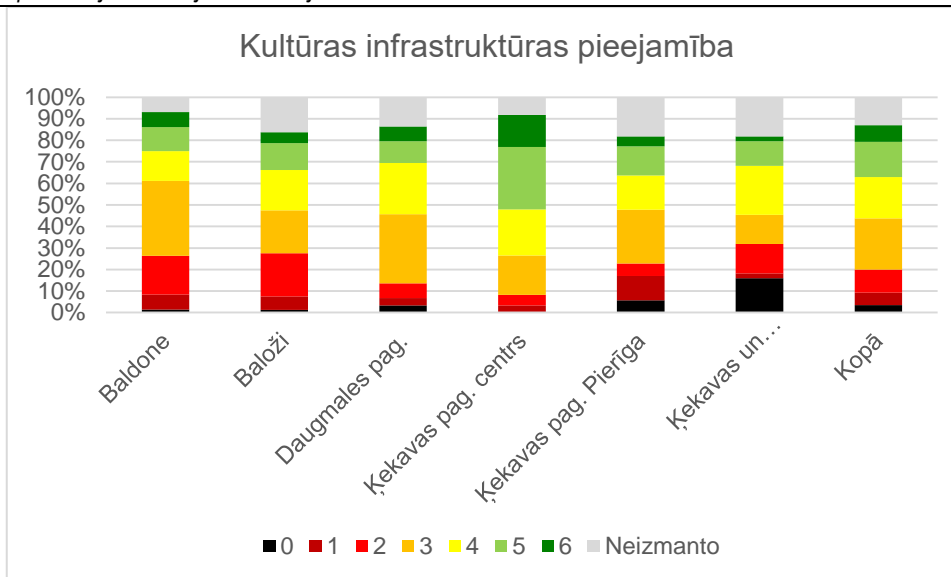
Viena no kultūras organizācijas iestāžu darbības pamatjomām ir nemateriālā kultūras mantojuma saglabāšana [56]. Pārskats par šo iestāžu darbību attēlo katrai vietējai kopienai raksturīgo kolektīvu raksturu un daudzumu.

Kultūras un tautas namos darbojas arī interešu grupas/pulciņi. Informāciju skatīt punktā 2.6.1. kultūras organizācijas iestādes.

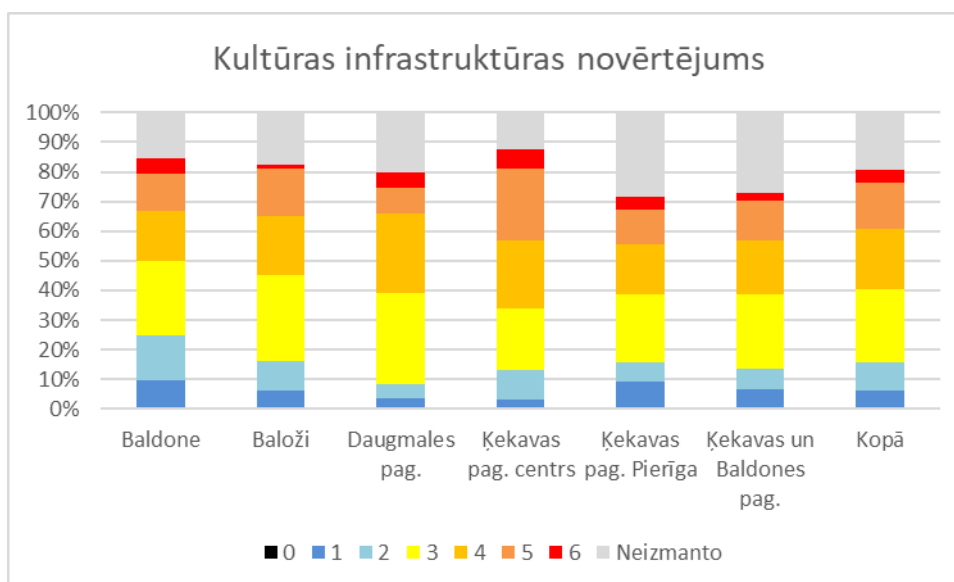
### 2.6.6. Iedzīvotāju viedokļi par novada kultūras dzīvi un tās pieejamību

Šo attīstības plānošanas dokumentu izstrādes ietvaros, veicot iedzīvotāju aptauju, tika noskaidrots viedoklis par kultūras infrastruktūras pieejamību un tās kvalitāti, kā arī par izklaides pasākumu pieejamību un kvalitāti.

Kultūras infrastruktūras pieejamībai ir diezgan daudz kritikas. Ķekavas pagasta centrā neapmierinošo vērtējumu daļa ir mazāka. Neapmierinātībai galvenais iemesls ir telpu nepietiekoša kapacitāte. Kvalitātes novērtējums nepārsniedz 15%; Baldonē negatīvo viedokļu ir nedaudz vairāk.



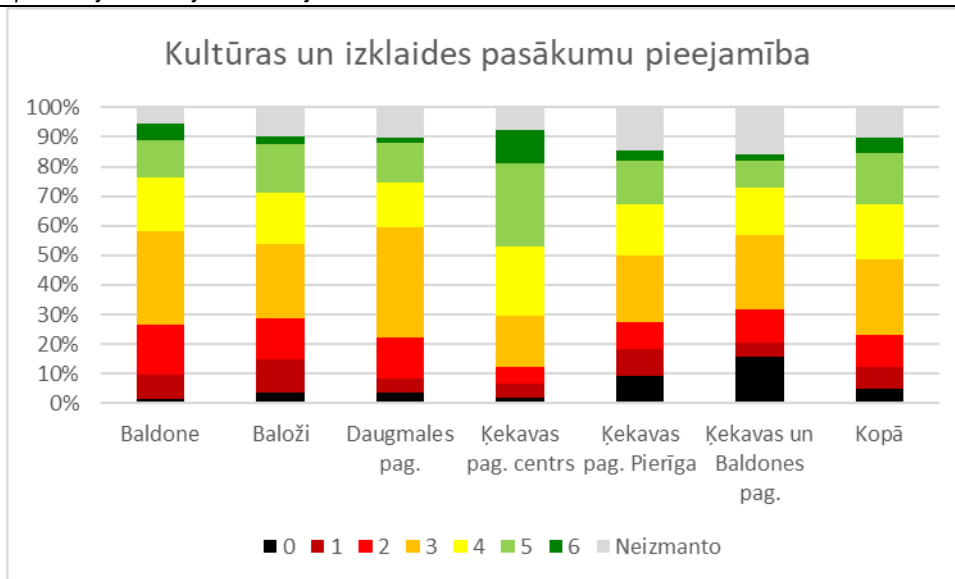
Attēls Nr.27 Kultūras infrastruktūras pieejamības novērtējums [57]



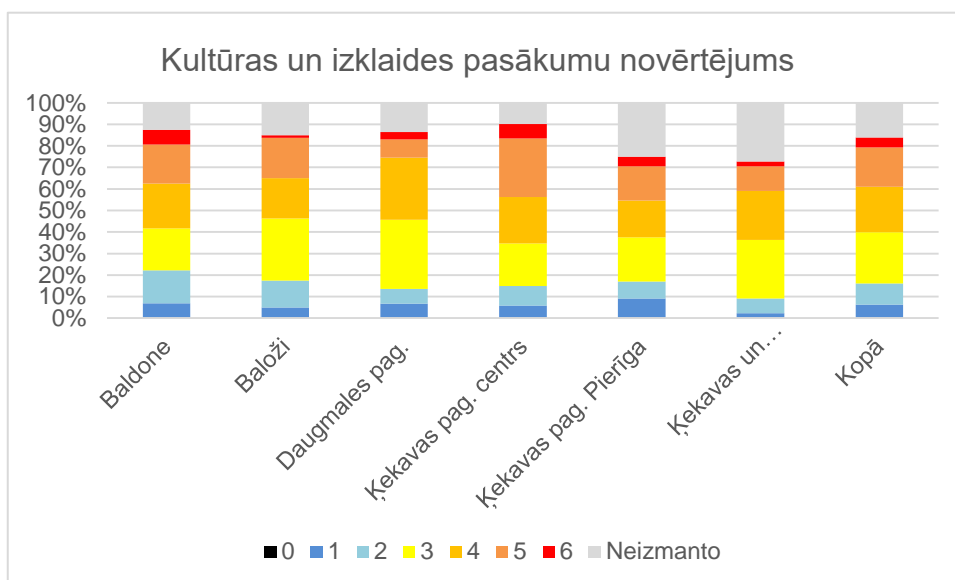
Attēls Nr.28 Kultūras infrastruktūras kvalitātes novērtējums [58]

Kultūras un izklaides pasākumu pieejamības novērtējums ir gandrīz identisks pašas infrastruktūras novērtējumam, kas norāda uz to norises vietu ciešo saistību ar infrastruktūru. Kvalitātes vērtējums no pašas infrastruktūras vērtējuma atšķiras mazliet vairāk – ir mazliet kritiskāks, bet tomēr ne būtiski. Iespējams, ka vairumu problēmu kultūras jomā varētu ievērojami mazināt tieši kultūras iestāžu modernizēšana un kapacitātes palielināšana.





Attēls Nr.29 Kultūras un izklaides pasākumu pieejamības novērtējums [59]



Attēls Nr.30 Kultūras un izklaides pasākumu kvalitātes novērtējums [58]

## 2.7. Sports un tā infrastruktūra

Ķekavas novadā sporta dzīvi organizē "Ķekavas novada pašvaldības sporta aģentūra" un darbojas Baložu pilsētas sporta iniciatīvu grupa.

Aģentūra izveidota ar mērķi apsaimniekot pašvaldības sporta infrastruktūru un sniegt pakalpojumus sporta aktivitāšu nodrošināšanai. Tās uzdevums ir veikt pašvaldības kompetencē esošās funkcijas sporta jomā, sniedzot fiziskām un juridiskām personām publiskus pakalpojumus.

Aģentūra veic šādas funkcijas:

- veicina veselīgu dzīvesveidu Ķekavas novadā;
- nodrošina sporta infrastruktūru publisku pieejamību novada iedzīvotājiem;
- nodrošina novada organizēto sporta pasākumu īstenošanu;



- organizē sporta pasākumus;
- apsaimnieko aģentūras valdījumā nodoto īpašumu.

Ir izveidota atsevišķa mājaslapa, kurā ir pieejama iedzīvotājiem visa vēlamā informācija par jebkuru iespējamo sporta veidu un dalības iespējām tajā vai iespējām izmantot noteiktu sporta infrastruktūru novada teritorijā. <https://sports.kekava.lv/>.

### 2.7.1. Sporta infrastruktūra, tās attīstība, sporta veidi un pasākumi

#### Ķekavas novada pašvaldības sporta infrastruktūra:

Iekštelpu nodarbību sporta bāzes:

- Ķekavas vidusskolas sporta zāle;
- Ķekavas sporta klubs;
- Ķekavas sporta kluba svaru zāle;
- Ķekavas vidusskolas sporta kompleksa baseins;
- Ķekavas vidusskolas sporta kompleksa sporta zāle;
- Pļavniekkalna sākumskolas sporta/aktu zāle;
- Baložu pilsētas vidusskolas sporta komplekss;
- Daugmales pamatskolas sporta zāle;
- Daugmales multifunkcionālais centrs (baseins);
- Brīvas/ierobežotas pieejas āra laukumi:
- “Fortius” laukums (Ķekava);
- “FK Auda” futbola laukums;
- Ķekavas vidusskolas sākumskolas sporta laukums;
- Basketbola laukums pie Ķekavas vidusskolas sporta kompleksa;
- Rāmavas sporta laukums;
- Valdlauču sporta laukums;
- Titurgas basketbola laukums;
- Trases Baložu meža masīvā;
- Multifunkcionālais laukums pie Ķekavas vidusskolas (Gaismas iela 9, Ķekava)
- Skeitparks pie Ķekavas vidusskolas (Gaismas iela 9, Ķekava)
- Baldones sporta komplekss;
- Baldones vidusskolas stadions;
- Aktīvās atpūtas laukumi (pludmales volejbola laukums, ielu vingrošanas rīki, ielu basketbola laukumi);

- Orientēšanās kartes: Baloži, Ķekava, Daugmales pamatskola, Vilku kalni, Daugmales pagasts.

Baldones pagastā ir divas slēpošanas trases “Mežkalni” un “Riekstukalns”. Riekstukalnā ir 8 dažādas sarežģītības pakāpes trases garumā no 250 līdz 350 metriem, tai skaitā iesācēju kalniņš, snovparks un borderkrosa trase; 11 pacēlāji.

Ķekavas novadā sporta sacensību kalendārs ir daudzveidīgs, tiek organizētas starptautiskas sacensības, vairāk notiek tautas sporta sacensības, skolu sporta un sporta klubu rīkotās sacensības. Būtisks ir ikgadējs pašvaldības sniegtais atbalsts dažādu vietēja un starptautiska mēroga sacensību un pasākumu rīkošanā.

2020. gadā aģentūra pastāvīgi un sadarbībā ar citām organizācijām ir sarīkojusi 42 dažāda līmeņa pasākumus un konkursus, kur aktivitātēs Ķekavas novadā aizvadītas 105 dienas. Vidējais dalībnieku skaits katrā aktivitātē svārstās no 50-120 dalībniekiem. Kuplāk apmeklētākie pasākumi 2020. gadā bija Ķekavas novada čempionāts 3x3 basketbolā, orientēšanās konkursi Ķekavas novadā



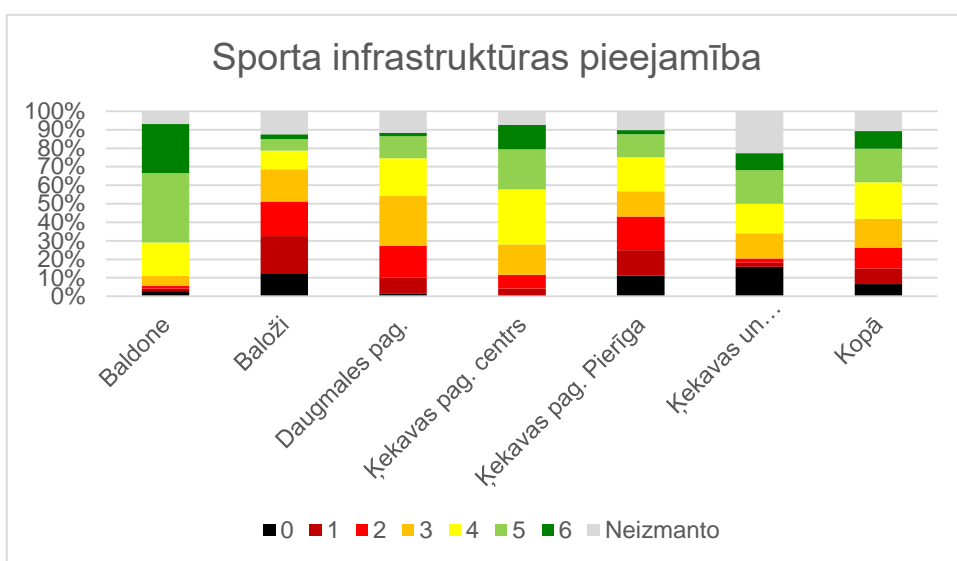
un Ķekavas velobrauciens, kurā piedalījās 563 dalībnieki. Tika noorganizēta vairāki jauni pasākumi. Īpaši ir jāizceļ TC Liiba čempionāts pludmales volejbolā

Ķekavas sporta klubā tika nodrošināta vairāku sporta spēļu norise, kuras rīkotājs bija citas organizācijas – galvenokārt Latvijas Novusa Federācija ar Latvijas čempionāta posmiem un Latvijas Basketbola Savienība ar Latvijas basketbola līgas 2. divīzijas spēlēm.

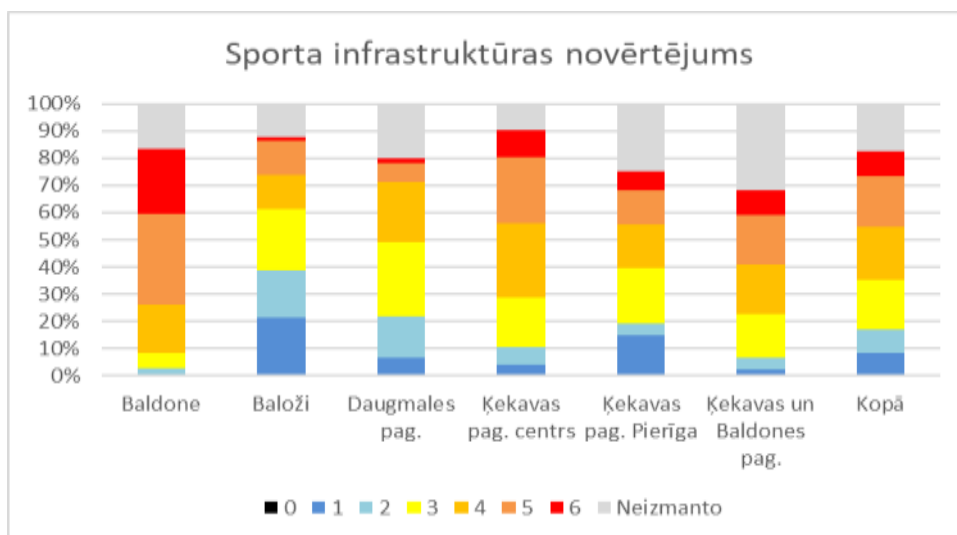
Novadā ir pārstāvēti dažādi sporta veidi. Populārākie un masveidīgākie ir florbols, basketbols un futbols. Pielikumā Nr.9 un Pielikumā Nr.10 bērnu, jauniešu un pieaugušo sadalījums pa sporta veidiem.

### 2.7.2. Sports un sporta infrastruktūra iedzīvotāju vērtējumā

Iedzīvotāju vērtējumā vienīgi Baldonē sporta infrastruktūras un tās pieejamības vērtējums ir izteikti pozitīvs, bet pieejamības novērtējums ir zems. Baložos ir daudz aizrādījumu par infrastruktūras kvalitāti.



Attēls Nr.31 Sporta infrastruktūras pieejamība [60]



Attēls Nr.32 Sporta infrastruktūras kvalitātes novērtējums [61]

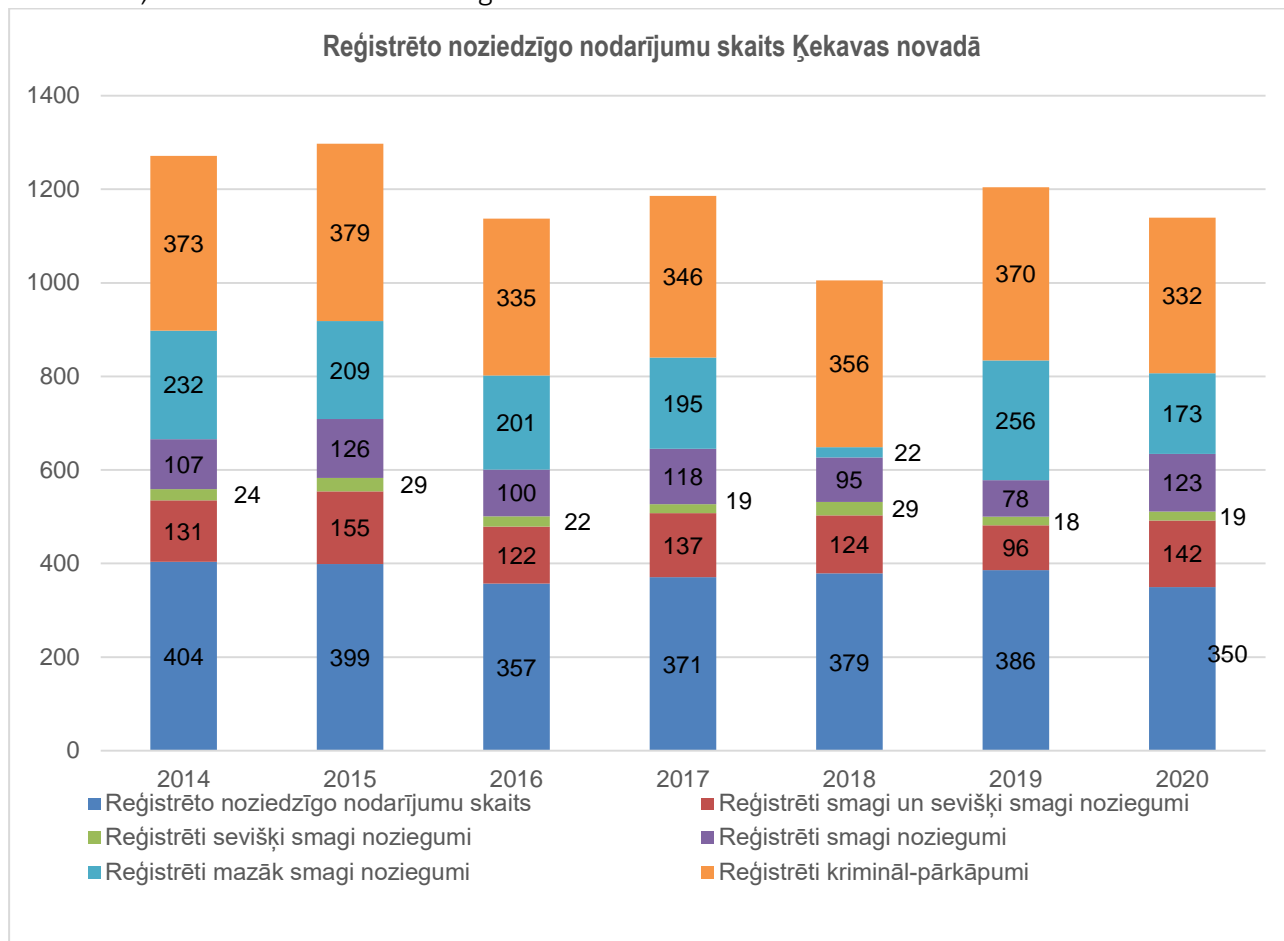


## 2.8. Sabiedriskā kārtība un drošība

Baldones novada pašvaldības policijas galvenie uzdevumi – ir noteikti likumā “Par policiju”. Apkopota un vienota atskaišu sistēma nav izstrādāta, tāpēc statistiskie dati par veiktajām pašvaldības policijas darbībām nav pieejami.

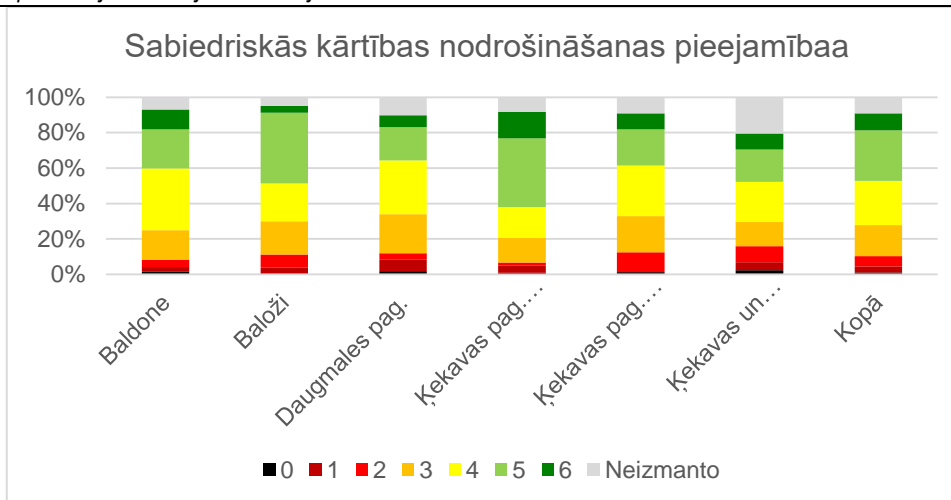
Bijušā Ķekavas novada teritorijā darbojās vienotā Reģionālā policija.

Savukārt Valsts policijā reģistrēto noziedzīgo nodarījumu skaits novada teritorijā kopumā samazinās, salīdzinot 2014. un 2020.gada statistiskos datus.

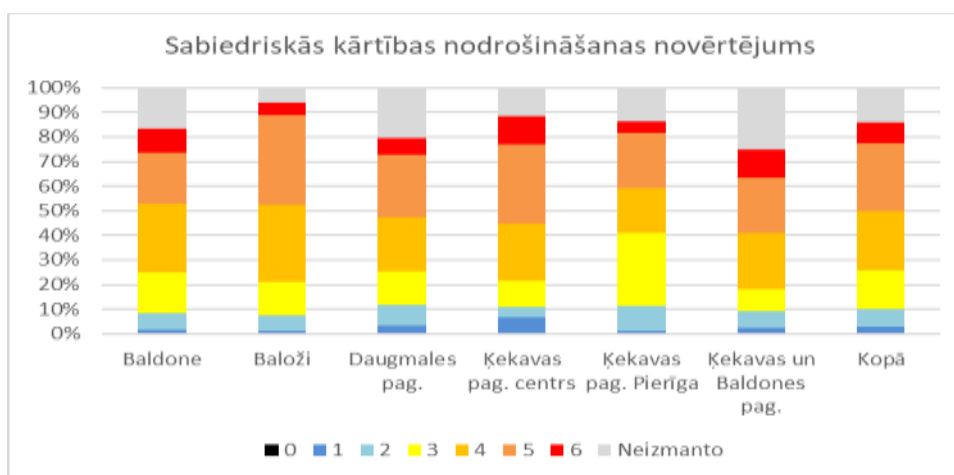


**Attēls Nr.33 Reģistrēto noziedzīgo nodarījumu skaits Ķekavas novadā [62]**

Aptaujāto iedzīvotāju vērtējumā tikai neliela daļa respondentu uzskata, ka pašvaldības policijas pakalpojums viņiem ir aktuāls. Par pakalpojuma kvalitāti kritisku piezīmju nav daudz. Ķekavas novada Pierīgā ir ievērojami lielāks to respondentu skaits, kas pakalpojumu vērtē kā viduvēju.



Attēls Nr.34 Sabiedriskās kārtības nodrošināšanas pieejamības novērtējums [63]



Attēls Nr.35 Sabiedriskās kārtības nodrošināšanas kvalitātes novērtējums [64]

## 2.9. Citi sociālās infrastruktūras elementi

2019. gadā ir izstrādāts vienots labiekārtošanas plāns turpmākajiem septiņiem gadiem, lai nodrošinātu plānveidīgu labiekārtošanas, rotaļlaukumu, apstādījumu un aktīvās atpūtas zonu izveidi.

### 2.9.1. Parki, skvēri, rekreācijas zonas un peldvietas

Ķekavas novada pašvaldības teritorijā nav pašvaldībai piederošu parka teritoriju, izņemot Ķekavas ciema parku, bet ir vairākas mežu teritorijas, kuras kalpo kā meža aizsargjosla ap pilsētām, kas savukārt nodrošina meža audzes saglabāšanu blīvi apdzīvoto vietu teritorijām. Pašvaldība ir iekārtojusi 15 bērnu spēļu un rotaļu laukumus novada teritorijā.

Ķekavas pagastā ir izveidotas vairākas atpūtas vietas pie ūdens, kur tiek nodrošināta labiekārtota teritorija atpūtai. Tāda pieeja ir pie Ķekavas upītes krasta "Dambītis", Sausās Daugavas krastam "Murdiņi", Upes iela, "Nēģīši". Pieeja Daugavas krastam: "Kaļķīši" (Ģipšustūris), "Vedmeri" (Daugmales pagasts), "Ķīķerītis" (Daugmales pagasts), Nāves sala (Daugmales pagasts), "Ziedonis" (pie Vēju ielas).

Ir labiekārtotas divas atpūtas vietas pie Titurgas ezera: Titurgas ezera lielā pludmale Ezeru ielā (Baloži) un Titurgas ezera mazā pludmale ar piebraukšanu no Titurgas ielas puses (Baloži). Savukārt Baldones pilsētā labiekārtota atpūtas vieta ir pie ūdenskrātuves Dīķu un Vanagkalnu ielu



krustojumā un Baldones pagasta teritorijā – pie Kausu ezera, Pakuļezera, Liliņas ezera.

Detalizēta informācija par atpūtas vietām ir pieejama Ķekavas novada Labiekārtošanas plānā (<https://www.kekava.lv/pub/index.php?id=2434>).

Vanagkalna estrāde atrodas blakus Baldonei. Avotos estrāde izvietota Vanagkalnā, kas ir viens no ainaviskākajiem morēnpauguriem (46 m v.j.l.) Baldonē. Estrādes ietilpība ir gandrīz četri tūkstoši apmeklētāju. Estrādes novietojums pilsētas nomalē ir piemērots lielu pasākumu organizēšanai. Vanagkalna estrādes rekonstrukcija ir daļēji veikta. Pie estrādes nav izbūvētu stāvvietu. Nepieciešams nodrošināt vismaz apstāšanās laukumu autobusiem.

Ķekavas ciemā ir Dzirnauvu estrāde, kas tikai nesen tika atjaunota, kad tika atgūta pašvaldības īpašumā.

Tabula Nr.27 Ķekavas novada parki [65]

Nr. p.k.	Parka nosaukums	Parka platība	Kadastra numurs	Esošā un / vai plānotā situācija
1	Ķekavas parks	~14 ha	Ķekavas ciems, kad.Nr. 80700081812, 80700081451, 80700083312, 80700081528, 80700082651, 80700082647	Parkam ir izstrādāts būvprojekts un 2017.g. realizēta būvprojekta 1.kārta (teritorija Skolas ielā 2A un Skolas ielā 2). Pārējās parka daļās būvprojekts nav īstenots un to labiekārtojums veidojies ilgstoša laika periodā ar dažādiem fragmentāriem uzlabojumiem – veikts estrādes remonts, papildināts apgaismojums, jaunizbruģēti gājēju ceļa posmi, u.c. Nākotnē plānots parku paplašināt teritorijā pie Ķekaviņas upes ietekas Daugavā adresē: Rīgas iela 71A, Ķekava, Ķekavas pag., Ķekavas nov., 80700083309, platība 2.0285 ha.
2	Baložu mežaparks	~27 ha	Baložu pilsēta, kad.Nr. 80070021928, 80070021927, 80070021926, 80070021918	Laika gaitā ir bijušas dažādas iestrādes parka izveidei. Projekts nav izstrādāts, un teritorija nav labiekārtota (izņemot veloceļa zonu gar Rīgas ielu), bet to caurauž blīvs ceļu un taku tīkls. Gan pašvaldībai piederošās, gan blakus esošās zemes vienības iedzīvotāji aktīvi izmanto pastaigām un sportam.
3	Tīturgas ezera parks	~ 60 ha	Baložu pilsēta, kad.Nr. 80070021311, 80070011101	Rekreācijai izmantota tikai zemes vienības Ezera ielā 7, kad.Nr. 80070021311, dienvidaustrumu daļa ap Tīturgas ezeru, aptuveni 15ha (ieskaitot ezeru) platībā. Laika gaitā ir bijušas dažādas iestrādes parka izveidei - attīstības variantu izstrāde, publiskās apspriešanas, dabas vērtību izpēte u.tml. Teritoriju visaptverošs projekts nav izstrādāts, bet ir izstrādāts labiekārtošanas projekts un izbūvēta dienvidu daļā esošā Tīturgas ezera lielā pludmale. Apkārt ezeram ved taka, ziemeļu pusē atrodas minimāli labiekārtota mazā pludmale.
4	Depkina muižas parks	4.45 ha	Rānavas ciems, kad.Nr. 80700070289	Muiža un parks nodots valdījumā biedrībai "Rānavas muižas misijas centrs".
5	Baltās pils parks	3.4979 ha	Baldones pilsēta, kad. Nr. 8005 001 0223	Parka statuss noteikts ar Baldones domes 2016.g. 29.marta sēdes lēmumu Nr.3 "Par parkiem un skvēriem Baldones pilsētā"
6	Ceriņu parks	2.4998 ha	Baldones pilsēta, kad. Nr. 8005 001 1802	Parka statuss noteikts ar Baldones domes 2016.g. 29.marta sēdes lēmumu Nr.3 "Par parkiem un skvēriem Baldones pilsētā"
7	Saules parks	1.5846 ha	Baldones pilsēta, kad. Nr. 8005 001 0150	Parka statuss noteikts ar Baldones domes 2016.g. 29.marta sēdes lēmumu Nr.3 "Par parkiem un skvēriem Baldones pilsētā"
8	Vanagkalna dabas parks, vietējas nozīmes	14,4 ha	Baldones pilsēta, kad. Nr. 80250060065, 80250090009	Ir izstrādāti pašvaldības saistošie noteikumi "Par īpaši aizsargājamo dabas teritoriju izveidošanu, aizsardzību un izmantošanu Baldones novada pašvaldības teritorijā"
9	Mercendarbes muižas parks	3.06 ha	Baldones pagasts, kad. Nr. 80250040121	Gar muižas vēsturisko piebraucamo ceļu aug liepu aleja, kurai piešķirts dabas pieminekļa statuss



## 2.9.2. Kapsētas un piemiņas vietas

Ķekavas novada teritorijā ir Doles, Čandaru, Bramberģu, Jaunie, Ratnieku, Mellupu, Plakanciema, Katlakalna un Ķekavas kapsētas, Baldones pilsētas kapi, Lipšu kapi, Trimdu kapi, Andžu kapi, Kannenieku kapi, Klapu jeb Klapkroga kapi, Bernestu kapi, Vilšķerstu kapi.

Novada teritorijā ir karavīru kapi vai senās apbedījuma vietas, kas ne reti ir kopā ar civilajiem kapiem: pie Baldones baznīcas, Dekmeru kapi, Kažoku kapi, Strazdiņu kapi, Kākauļu kapi, Veceņu kapi, Vārpu kapi, Kausu kapi, Jaundruku kapi, Kanneniekos un Lipšu kapos ir vācu karavīru kapi. No Otrā pasaules kara ir padomju karavīru kapi: Brāļu kapi Baldones Rīgas ielā, Brāļu kapi Spaļeniekos un padomju virsnieku apbedījums pie Baldones baznīcas.

Ķekavas un Daugmales pagastu teritorijās esošie Pirmā pasaules karā kritušo karavīru brāļu kapi – Kuģu kapi, Trušeļu kapi, Miķelsonu kapi, Vāciešu kapi, Kalna Grūbes kapi, Kalna kapi, Meža masīvs Pikstes (2 kapi), Ezeru kapi, Rubeņu purva kapi, Brāķeru kapi, Martkalna kapi, Silu kapi, Mašēnu kapi. Otrajā pasaules karā – kapi pie Čaukstēm, Katlakalna brāļu kapi, Vecmellupu kapi, Trušeļu kapi, kapi pie Dimantiem.

Tabula Nr.28 Kapsētas un to platības Ķekavas novadā [66]

N.p.k.	Nosaukums	Kadastra Nr., zemes gabala nosaukums, adrese	Teritoriālā vienība	Kopējā platība, ha	Brīvā platība, ko var izmantot jaunu kapavieta ierādīšanai, ha
1	Katlakalna kapsēta	8070 002 0287, "Katlakalna kapi", Katlakalns	Ķekavas pag.	10.95	2.00
		8070 002 0635, "Vecie Katlakalna kapi", Katlakalns	Ķekavas pag.	1.68	
2	Ķekavas Jaunā kapsēta	8070 011 0113, "Jaunie Ķekavas kapi"	Ķekavas pag.	8.25	2.00
3	Bramberģes kapsēta	8056 001 0232, "Bramberģes kapsēta"	Daugmales pag.	2	0.10
4	Čandaru kapsēta	8056 002 0276, "Čandaru kapsēta"	Daugmales pag.	3	1.00
5	Plakanciema kapsēta	8070 014 0154, "Plakanciema kapi"	Ķekavas pag.	0.283	0.01
6	Mellupu kapsēta	8070 016 0069, "Mellupu kapi", Mellupi	Ķekavas pag.	0.3739	0.01
7	Ratnieku kapsēta	8070 015 0036, "Ratnieku kapi"	Ķekavas pag.	0.2278	0.01
8	Baldones pilsētas kapsēta	8005 001 0605, Rīgas iela 51	Baldone.	7	1.00
9	Klapu kapsēta	8025 009 0167, "Klapu kapi"	Baldones pag.	0.4	0.01
10	Bernestu kapsēta	8025 012 0096, "Bernestu kapi"	Baldones pag.	0.87	0.00
11	Vilšķerstu kapsēta	8025 011 0512, "Vilšķerstu kapi"	Baldones pag.	0.54	0.10
12	Lipšu kapsēta	8025 007 0050, "Lipšu, Timbu, Trimdu, Kažoku kapsētas", zemes vienības kadastra apzīmējums 8025 007 0050	Baldones pag.	0.9	0.10
13	Trimdu kapsēta	8025 007 0050, "Lipšu, Timbu, Trimdu, Kažoku kapsētas", zemes vienības kadastra apzīmējums 8025 008 0057	Baldones pag.	0.7	0.30
14	Dekmeru kapsēta	8025 007 0050, "Lipšu, Timbu, Trimdu, Kažoku kapsētas", zemes vienības kadastra apzīmējums 8025 003 0036	Baldones pag.	0.9	0.10
15	Andžu kapsēta	8025 010 0043, "Andžu kapi"	Baldones pag.	0.18	0.10
16	Kažoku kapsēta	8025 007 0050, "Lipšu, Timbu, Trimdu, Kažoku kapsētas", zemes vienības kadastra apzīmējums 8025 007 0051	Baldones pag.	0.4	0.20
17	Kannenieku	8025 005 0042, "Kannenieku kapi"	Baldones pag.	0.72	0.40



	kapsēta				
	<b>KOPĀ</b>			<b>18</b>	<b>1.3</b>

## 2.10. Demogrāfijas, sociālās vides un sociālās infrastruktūras tendences un prognozes

Ilgstošā laika posmā tendence ir iedzīvotāju skaitam pieaugt gan migrācijas, gan dzimstības ietekmē vidēji novadā par 500 jeb vidēji 1,5% iedzīvotājiem gadā, kas prognozējami uz 2028.gadi varētu sastādīt jau 32 000 iedzīvotāju. Līdz ar to nepieciešamība palielināt atbilstošu pašvaldības sniegto pakalpojumu pieejamību un sociālo infrastruktūru novada teritorijas funkcionālo pakalpojumu centros, nodrošinot to pēc iespējas tuvāk dzīvesvietai. Īpaša uzmanība jāpievērš Pierīgas teritorijā esošai Baložu pilsētai ar apkārt esošiem ciemiem un teritorijai līdz Rīgas apvedceļam. Līdz ar tendenci palielinoties iedzīvotāju skaitam un dzimstības rādītājiem, nepieciešams palielināt vietu skaitu izglītības iestādēs, it īpaši pirmskolas izglītības iestādēs.

Ķekavas novadā 61% no visiem novada iedzīvotājiem ir darbaspējas vecumā. Ņemot vērā iedzīvotāju skaita pieaugumu līdz darbaspējas vecumam, tad prognozējama tendence saglabāties ilgstoši šādās proporcijās.

Uzmanība ir jāpievērš tendencei, uz šī dokumenta izstrādes brīdi ir zināmi un pieejami statistiskie dati tikai 2012 līdz 2019.gadam. Šajā laika posmā ir izteikta iedzīvotāju mirstība darbaspējas vecuma grupā no 50-54 un 60-64, kas 2019.gada griezumā kopumā sastāda 14% no visiem mirušajiem. Saglabājoties šādai tendencei, protams, tas neietekmē kopējo proporciju iedzīvotājiem darbaspējas vecumā, tomēr tas norāda uz nepieciešamību pievērst pastiprinātu uzmanību sabiedrības veselības stāvoklim kopumā iedzīvotāju grupai virs 50 gadiem. Ieteicams veikt pētījumu iedzīvotāju mirstībai šajā vecuma posmā un sadarbībā ar veselības jomas speciālistiem izstrādāt priekšlikumus iespējamo preventīvo pasākumu veikšanai.

Palielinoties mājsaimniecību skaitam novada ciemos, būtiska uzmanība jāpievērš centralizētās ūdenssaimniecības pakalpojumu pieejamībai un pieslēgumu veikšanai pie tās. Tā ir viena no nopietnākajām novada problēmām un steidzami risināma Ķekavas pagasta ciemos. Tā kā Eiropa ir pieņēmusi "zaļā kursa" deklarāciju un būtiska problēma ir siltumapgādes nodrošināšanai, izmantojot gāzi, kuras izmantošana ir palielinājusi komunālo pakalpojumu izmaksas mājsaimniecībās, nepieciešams pārskatīt iespējas palielināt centralizēto siltumapgādes tīklu apsaimniekošanas teritorijas un tās perspektīvo attīstību ciemu teritorijās.

Profesionālās ievirzes izglītības pieejamība ir nodrošināta visā novada teritorijā. Tendence iegūt izglītību novada mākslas, mūzikas un sporta skolās ir stabila un tā saglabā savu iegūstamās izglītības kvalitāti. Interesu izglītības pieejamība un darbības sfēras arī tiek, nodrošināta gan izglītības, gan jauniešu centros. Līdz ar to arī turpmāk jā saglabā ārpuskolas izglītība atbilstoši pieprasījumam, kas veicina skolnieku izaugsmi un skolu konkurētspēju.

Ķekavas novada pašvaldība sniedz plašu pakalpojumu klāstu sociālajā jomā, un šī tendence saglabājama arī turpmāk.

Novada kultūras iestādes veic tām noteiktās funkcijas, tomēr iedzīvotāju vērtējumā tās pieejamība un kvalitāte ir nepietiekama. Tāpēc, lai attīstītu kultūras tūrisma, kā arī nodrošinātu vietējiem iedzīvotājiem kultūras pieejamību pēc iespējas tuvāk dzīvesvietai, nepieciešams veikt pārdomātu kultūras jomas attīstību.

Pretēji kultūras infrastruktūrai, pietiekami attīstīta ir sporta infrastruktūra. Tomēr ir jārisina sporta infrastruktūras pieejamība neprofesionālā sporta cienītājiem.

Ķekavas novadā ir vairākas aktīvās atpūtas vietas gan pie ūdeņiem, gan mežu teritorijās. Liela daļa ir nodota fizisku un juridisku personu pārvaldībā. Pašvaldībai ir iespējas atbalstīt uzņēmējus ar mārketinga un vienota tūrisma pasākumu piedāvājumu.





### III EKONOMISKĀ VIDE UN TEHNISKĀ INFRASTRUKTŪRA

#### 3.1. Ķekavas novada kopējs ekonomiskais raksturojums

**Teritorijas attīstības līmeņa indekss:** atbilstoši 2020.gada rādītājiem Ķekavas novada teritorijā 0,779 (5.vieta), Baldones novada teritorija 0,473 (11.vieta). Attīstības līmeņa izmaiņu indekss pēc 2020.gada datiem, salīdzinot ar 2019.gada datiem Ķekavas novada teritorijā 1,435 (6.vieta), Baldones novada teritorija 0,539 (17.vieta).

Tabula Nr.29 Novadu teritorijas attīstības līmeņa indeksi pēc 2019.gada datiem [67]

Teritoriālā vienība	Ekonomiski aktīvo individuālo komersantu un komercsabiedrību skaits uz 1000 iedz.	Bezdarba līmenis	Trūcīgo personu īpatsvars iedzīvotāju kopskaitā	Kopējais noziedzīgo nodarījumu skaits uz 1000 iedz.	Dabiskās kustības saldo uz 1000 iedz.	Ilgtermiņa migrācijas saldo 1000 iedz.	Iedzīvotāju skaits virs darbības vecuma uz 1000 iedzīvotājiem	Iedzīvotāju ienākuma nodokļa lielums uz 1 iedz.	Attīstības līmeņa indekss		Attīstības līmeņa izmaiņu indekss pēc 2019.gada datiem, salīdzinot ar 2018.gada datiem	
Baldone	0,146	0,079	0,078	0,023	0,113	0,108	0,044	0,164	0,539	17	0,706	16
Ķekava	0,407	0,122	0,110	0,026	0,153	0,163	0,082	0,374	1,435	6	1,572	6

##### 3.1.1. Ekonomiskā specializācija

Ķekavas novads atbalsta ekonomikas attīstības specializāciju sekojošos virzienos:

- uzglabāšana un noliktavu saimniecība, vairumtirdzniecība,
- loģistikas uzņēmumi, kravu pārvadājumi un ar to saistīto pakalpojumu attīstība,
- operācijas ar nekustamo īpašumu,
- ieguves rūpniecība un karjeru izstrāde Baložu pilsētas teritorijā,
- informācijas tehnoloģiju un ar to saistīto pakalpojumu attīstība,
- lauksaimnieciskās produkcijas ražošana (putnu fabrikas),
- būvniecības un ar būvniecību saistīto pakalpojumu uzņēmumi.
- apstrādes rūpniecībā – pārtikas produktu ražošanu,
- novada teritorijā attīstīt nacionālo un starptautisko rekreācijas tūrismu, veidojot tūrisma objektu un pakalpojumu infrastruktūras klasteri, tai skaitā veselības tūrismu, izmantojot novada dabas resursus, un iespējas veidot kurortoloģijas infrastruktūras un pakalpojumu tīklu.

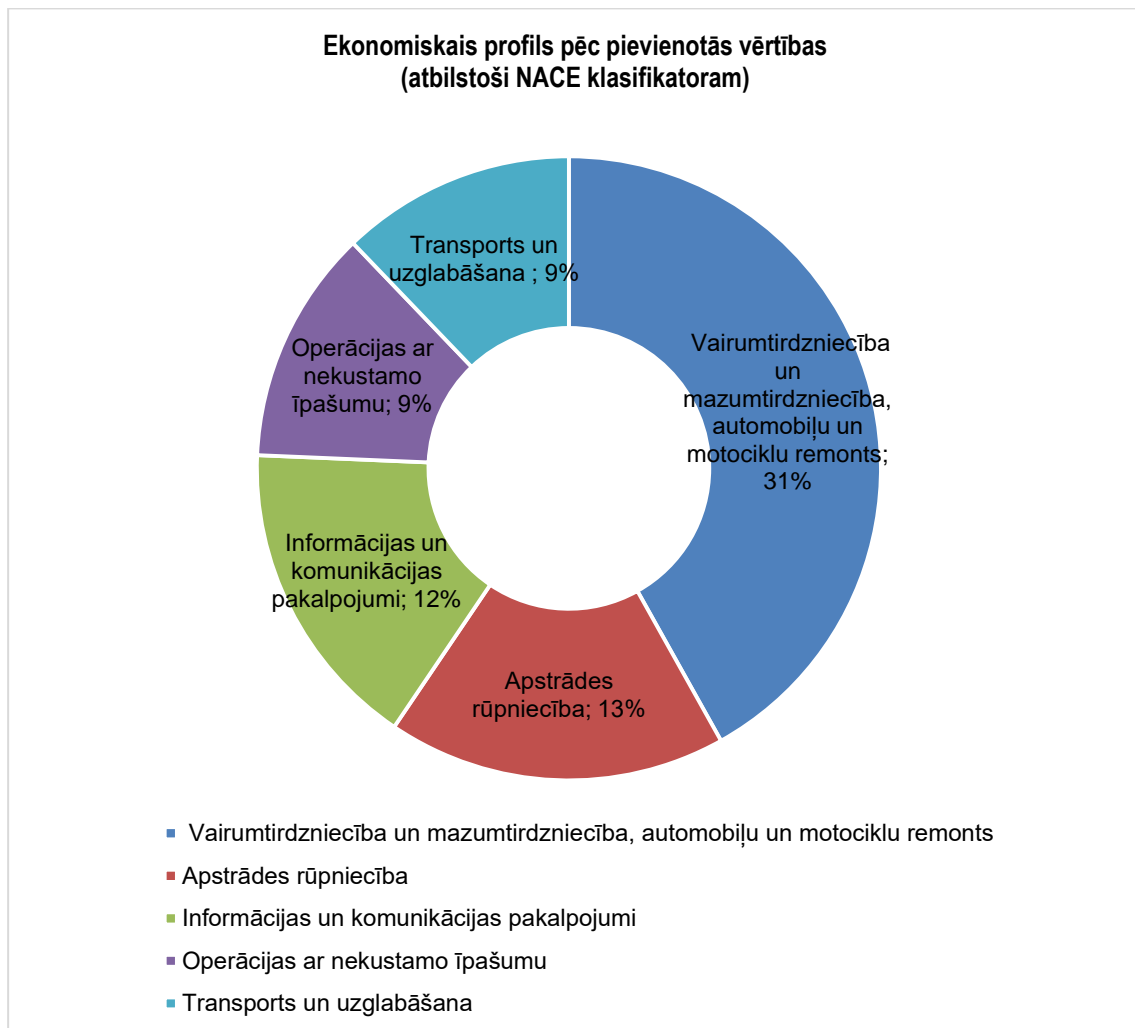
Tradicionālo nodarbjū vidū lauku teritorijās īpaši tiek atbalstītas saimniecības, kas strādā ar bioloģiskajām metodēm. Rīgas reģiona attīstības stratēģija un programma definē vienotu stratēģisko ietvaru, kas sastāv no trim stratēģiskajiem mērķiem:

- sociāli iekļaujoša kopsdzīve labklājīgās kopienās,
- zināšanās balstīta “zaļa”, inovatīva un elastīga ekonomika,
- ekoloģiski tolerants dzīvesveids un vietas.



### 3.1.2. Pievienotās vērtības radišana Ķekavas novadā

Neraugoties uz datu ieguves laiku (eksperimentālā statistika 2017.gads, skatīt Pielikumu Nr.11 un Pielikumu Nr.12) [68], tiek izsvērtas vairākas būtiskas ekonomiskās attīstības nozares Ķekavas novadā.



Attēls Nr.36 Ekonomiskais profils pēc pievienotās vērtības (atbilstoši NACE klasifikatoram) [72]

### 3.1.4. Investīcijas

Ķekavas novadā realizēts liels skaits projektu, kas tiek finansēti no dažādiem Eiropas Savienības fondiem. ES fondu līdzekļi 2014.–2020. plānošanas periodā tika izmantoti izglītības iestāžu mācību vides uzlabošanai, ieguldījumiem ūdenssaimniecības, siltumapgādes efektivitātes uzlabošanai, kā arī sociālās jomas infrastruktūras attīstībai. Tikai neliela daļa finansējuma paredzēta uzņēmējdarbības atbalsta pasākumiem.



Tabula Nr.30 Ķekavas novada ES Fondu projekti plānošanas periodā 2014-2020.g. [69]

N.p.k.	SAM Nr.	Projekta nosaukums	Finansējuma saņēmējs	Projekta beigu datums	Kopējais finansējums	ES finansējums
1	3.3.1.	Uzņēmējdarbības attīstībai nepieciešamās infrastruktūras izbūve Ķekavas novadā	Ķekavas novada pašvaldība	12/21/2018	166843.3	43994
2	3.3.1.	Infrastruktūras izbūve uzņēmējdarbības atbalstam Baložos, Ķekavas novadā	Ķekavas novada pašvaldība	12/31/2021	2134084.82	407239
3	4.2.2.	Energoefektivitātes paaugstināšana sociālās aprūpes centrā "Baldone"	Baldones novada dome	10/19/2019	326160.73	157500
4	4.3.1.	Siltuma avota efektivitātes paaugstināšana, pārejot no fosilajiem uz atjaunojamajiem energoresursiem Baložos	SIA "BALOŽU SILTUMS"	10/25/2021	1826610	677960
5	4.3.1.	Siltuma avota efektivitātes paaugstināšana, pārejot no fosilajiem uz atjaunojamajiem energoresursiem Titurgā	SIA "BALOŽU SILTUMS"	4/26/2021	713900	227600
6	4.3.1.	Baložu un Titurgas savienošā siltumtrases posma izbūve, paaugstinot siltumapgādes sistēmas efektivitāti un veicinot pāreju no fosilajiem uz atjaunojamajiem energoresursiem	SIA "BALOŽU SILTUMS"	4/26/2021	1250000.68	497060
7	4.3.1.	Siltumtīklu modernizācija Titurgā	SIA "BALOŽU KOMUNĀLĀ SAIMNIECĪBA"	5/22/2021	550858.83	220343
8	5.3.1.	„Ūdenssaimniecības pakalpojumu attīstība Ķekavā, 4. kārtā”	SIA "Ķekavas nami"	4/12/2022	5501405.85	1224776
9	5.3.1.	Ūdenssaimniecības infrastruktūras attīstība Baldones pilsētā	SIA "BŪKS"	12/30/2022	5525808.34	1869899
10	8.1.2.	Ķekavas vidusskolas un Baložu vidusskolas mācību vides uzlabošana	Ķekavas novada pašvaldība	6/30/2022	9264004.32	3178193
11	9.2.4.	Veselības veicināšana un slimību profilakse Ķekavas novadā	Ķekavas novada pašvaldība	6/30/2023	400316	340268
12	9.3.1.	Sabiedrībā balsītu sociālo pakalpojumu infrastruktūras izveide un attīstība Ķekavas novada pašvaldībā	Ķekavas novada pašvaldība	12/31/2022	378678.78	321876
13	9.3.2.	Aprīkojuma uzlabošana primārās aprūpes sniegšanai PA Ķekavas ambulancē	PA "Ķekavas ambulance"	1/19/2020	8000	6800
<b>KOPĀ</b>					<b>28046671.65</b>	<b>9173508</b>



Tabula Nr.31 ELGF un ELFLA finansējums (2018., 2019.) [70]

Eiropas Lauksaimniecības garantiju fonda (ELGF) un Eiropas Lauksaimniecības lauku attīstībai (ELFLA) programma	Ieguldījums uz 1000 iedzīvotājiem, EUR	
	Ķekavas novads	Baldones novads
2018.gads	1 628 823,59	703 331,21
2019.gads	1 180 874,80	725 451,96

Tabula Nr.32 LAP 2014.-2020.apakšpasākumos izmaksātais publiskais finansējums (01.01.2020.) [71]

LAP 2014.-2020.gadam programma	Ķekavas novads		Baldones novads	
	Saņēmēju skaits	Publiskais finansējums, eiro	Saņēmēju skaits	Publiskais finansējums, eiro
4.1. Atbalsts ieguldījumiem lauku saimniecībās	3	995 918,90	3	211 680,00
6.1. Atbalsts jauniem lauksaimniekiem uzņēmējdarbības uzsākšanai	0	0	0	0
6.3. Atbalsts uzņēmējdarbības uzsākšanai, attīstot mazās lauku saimniecības	5	53 121,02	2	24 000,00
6.4. Atbalsts ieguldījumiem ar lauksaimniecību nesaistītu darbību attīstīšanā un radīšanā	6	252 495,73	1	79 119,30
7.2. pamatpakalpojumi un ciematu atjaunošana lauku apvidos	2 km	250 000,00	3 km	269 999,73
19.2. Atbalsts darbību īstenošanai saskaņā ar SVVA stratēģiju	25	449 655,37	7	175 497,08

Ķekavas novada teritorijā darbojas Vietējā rīcības grupa Publisko un privāto partnerattiecību biedrības, kas realizē LEADER programmas ietvaros ieejamo finansējumu. Atbilstoši Latvijas Lauku attīstības programmas 2014.–2020. gadam pasākumam "Atbalsts LEADER vietējai attīstībai" sabiedrību virzītas vietējās attīstības pieejas galvenie mērķi un uzdevumi ir sniegt atbalstu lauku kopienu ilgtspēju veicinošām vietējās attīstības iniciatīvām, uzlabojot sociālo situāciju laukos, veidojot labvēlīgu vidi dzīvošanai, uzņēmējdarbībai un lauku teritoriju attīstībai.

Biedrība "Partnerība "Daugavkrasts"", kas realizē LEADER programmas ietvaros ieejamo finansējumu. Atbilstoši Latvijas Lauku attīstības programmas 2014.–2020. gadam pasākumam "Atbalsts LEADER vietējai attīstībai" sabiedrības virzīta vietējā attīstība" ir sagatavojusi sabiedrības virzītu vietējās attīstības stratēģiju 2015-2020, kuru īsteno Ķekavas novadā – Ķekavas pagastā, Baložu pilsētā un Daugmales pagastā.

Pašvaldībai piederošas brīvas teritorijas jaunām industriālām teritorijām šobrīd nav pieejamas.

### 3.1.5. Biznesa veicināšanas struktūras

Ķekavas novada jauniem uzņēmējiem ir iespēja savas uzņēmējdarbības idejas attīstīt un uzsākt sadarbībā ar LIAA Jūrmalas biznesa inkubatoru.

Ķekavas novadā tiek organizētas Uzņēmēju dienas, kuru laikā notiek sociālās uzņēmējdarbības darbnīcas, „Jauniešu uzņēmīguma forums”, kontaktbirža un pasniegtas Ķekavas novada Uzņēmēju gada balvas. 2019.gadā par Gada uzņēmēju tika atzīts metālapstrādes uzņēmums SIA „EMJ Metāls”. Organizēts grantu konkurss “(le)dvesma” sadarbībā ar AS “SEB Banka”. Pirmo reizi Ķekavas novadā notika Darba birža, kur vienkopus pulcējās darba meklētāji un darba devēji, piedāvājot aktuālās vakances. Turpinot veicināt uzņēmējdarbības attīstību novadā, parakstīts sadarbības memorands ar Ķekavas novada uzņēmēju padomi, kā arī organizēts vienotais Ķekavas novada uzņēmumu un mājražotāju stends „Radīts Ķekavas novadā” starptautiskajās izstādēs



Rāmavā. Ķekavas novada tūrisma piedāvājums regulāri prezentēts starptautiskajā izstādē - gadatirgū „Balttour”. Kopā ar Pierīgas pašvaldībām un vietējās rīcības grupām īstenots projekts “Apkārt Rīgai – vienots tūrisma piedāvājums”, kura ietvaros tapis tūrisma reģiona zīmols EXIT RĪGA, un veiktas dažāda rakstura mārketinga kampaņas vienota tūrisma piedāvājuma popularizēšanai.

Pašvaldība piedalās starptautiskajā projektā „CITIES4CSR” (Pilsētas korporatīvai sociālai atbildībai), lai palielinātu uzņēmumu korporatīvās sociālās atbildības aktivitāšu lomu un pievienoto vērtību vietējā līmenī.

Uzņēmējdarbību atbalstam ir izveidotas un darbojas: Ķekavas novada Uzņēmēju padome, Ķekavas novada fonds.

### 3.1.6. Finanšu pakalpojumu pieejamība

Finanšu pakalpojumu pieejamība ir būtisks uzņēmējdarbības un ekonomikas attīstības faktors. Sadarbība starp valsts, pašvaldību, finanšu institūcijām un uzņēmējiem veicina jaunu atbalsta veidu ieviešanu dažādām mērķa grupām un kopumā uzlabo uzņēmējdarbības vidi ikvienā teritorijā.

Ķekavas novada Ķekavas pagasta Valdlaučos atrodas "SEB finanšu centrs" - SEB bankas galvenā ēka.

Ķekavas novadā darbojas SEB bankas bankomāts Valdlaučos un Ķekavas ciemā, Swedbank bankomāti Baložos un Ķekavas ciemā, Luminor bankas bankomāti Džutas ielā pie Rimi (izmaksu bankomāts) un Ķekavas ciemā (iemaksu/izmaksu bankomāts).

## 3.2. Nodarbinātība

### 3.2.1. Nodarbinātība nozarēs

Ķekavas novadā ir aptuveni 14,5 tūkstoši nodarbināto personu, kas sastāda nedaudz mazāk, kā pusi no visiem novada iedzīvotājiem. Kā jau iepriekš minēts, šis demogrāfiskais sadalījums proporcionāli tiek pamatots ar iedzīvotāju darbaspēka migrāciju no Latvijas teritorijas uz Rīgas reģiona teritoriju. Līdz ar to nodarbinātības ziņā un teritoriāli Ķekavas novada Ķekavas pagasta un ciema teritoriālajās vienībās pastāv slihta ekonomikas nozaru diversifikācija, izceļot iedzīvotāju nodarbinātību vairumtirdzniecībā, būvniecībā, nekustamo īpašumu attīstīšanā un apsaimniekošanā, apstrādes rūpniecībā, tai skaitā pārtikas produktu ražošanā. Strādājošo skaits pa nozarēm un attiecīgi ekonomiskais profils pēc strādājošo daļas konkrētajās nozarēs ir daudz labāk izlīdzināts (Pielikums Nr.13), izņemot minētos segmentus – apstrādes rūpniecība, būvniecība un tirdzniecības joma, kopumā teritorijā nav kādas nozares, kurās strādātu liels vairākums darbinieku un kur nozares problēmu gadījumā darbu zaudētu ļoti liela daļa nozarē strādājošo.

Jau spēkā esošajā Ķekavas novada Ilgstspējīgas attīstības stratēģijā 2030.gadam ir aprakstīta novada iedzīvotāju ļoti augstā svārstmigrācijas (mājas–darbs–mājas) īpatsvars. Aptuveni 50% no darbības vecuma iedzīvotājiem ikdienas darba gaitās dodas ārpus novada teritorijas, galvenokārt uz Rīgu. Šo rādītāju apliecina arī 2012.gadā veiktā iedzīvotāju aptauja (1023 respondenti). Puse no respondentiem, kas ir atzīmējuši, ka strādā un savu darbavietu norāda Rīgas valstspilsētas pašvaldībā. Pēc aptuvenām aplēsēm tādi ir 6500 strādājošo, savukārt novada teritorijā darbavietu skaits pēc provizoriskiem aprēķiniem ir ap 6000. [72]

Savukārt 2017.gada eksperimentālās statistikas dati norāda uz Ķekavas novadā nodarbināto skaitu - 9550 un 9043 darba vietām novada teritorijā. Kopsummā svārstmigrācijas mājas – darbs – mājas tendences saglabāšanās visā novada teritorijā vienlīdz vairāku gadu garumā. Atsevišķas nozares šajā svārstmigrācijas skatījumā neizceļas, lai gan iezīmējas atsevišķas nozares, kur ir tikai neliela atšķirība starp rādītājiem (skatīt Tabulu Nr.33).



Tabula Nr.33 Nodarbināto iedzīvotāju svārstmigrācijas darbvieta skaits vērtība pēc NACE [73]

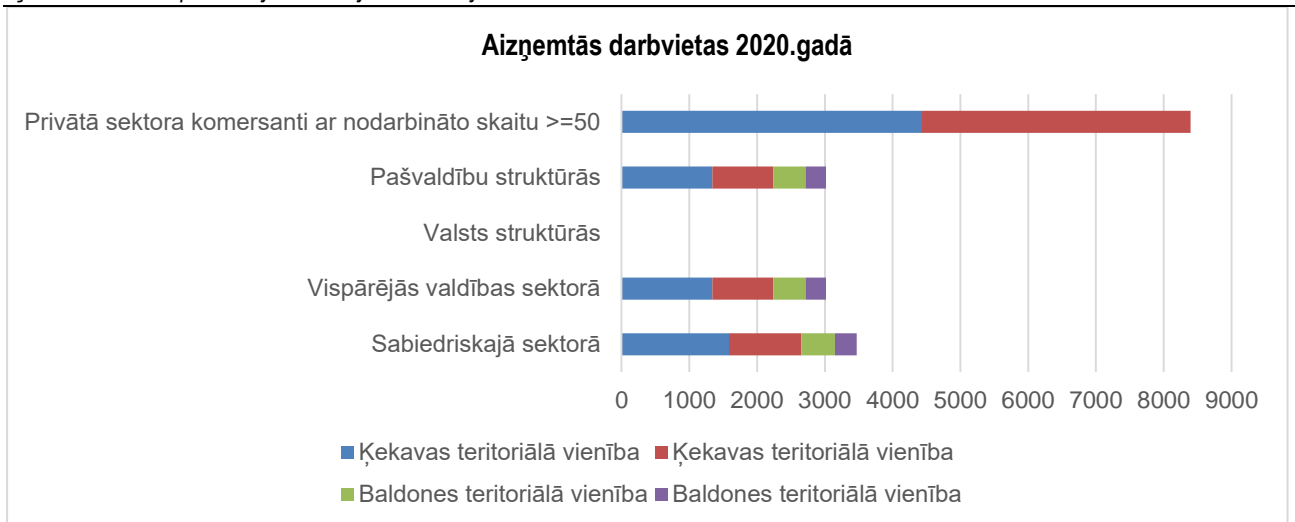
Darbības veids	Nodarbināto personu skaits	Darba vietu skaits
A Lauksaimniecība, mežsaimniecība un zivsaimniecība	55	52
B leguves rūpniecība un karjeru izstrāde		
C Apstrādes rūpniecība	759	733
D Elektroenerģija, gāzes apgāde, siltumapgāde un gaisa kondicionēšana	130	112
E Ūdens apgāde, notekūdeņu, atkritumu apsaimniekošana un sanācija	64	61
F Būvniecība	727	714
G Vairumtirdzniecība un mazumtirdzniecība, automobiļu un motociklu remonts	1744	1656
H Transports un uzglabāšana	592	563
I Izmitināšana un ēdināšanas pakalpojumi	377	358
J Informācijas un komunikācijas pakalpojumi	575	556
K Finanšu un apdrošināšanas darbības	467	403
L Operācijas ar nekustamo īpašumu	305	292
M Profesionālie, zinātniskie un tehniskie pakalpojumi	788	749
N Administratīvo un apkalpojošo dienestu darbība	527	498
O Valsts pārvalde un aizsardzība, obligātā sociālā apdrošināšana	840	784
P Izglītība	599	551
Q Veselība un sociālā aprūpe	593	578
R Māksla, izklaide un atpūta	240	229
S Citi pakalpojumi	167	153
<b>Kopā</b>	<b>9550</b>	<b>9043</b>

### 3.2.2. Darba vietas un atalgojums

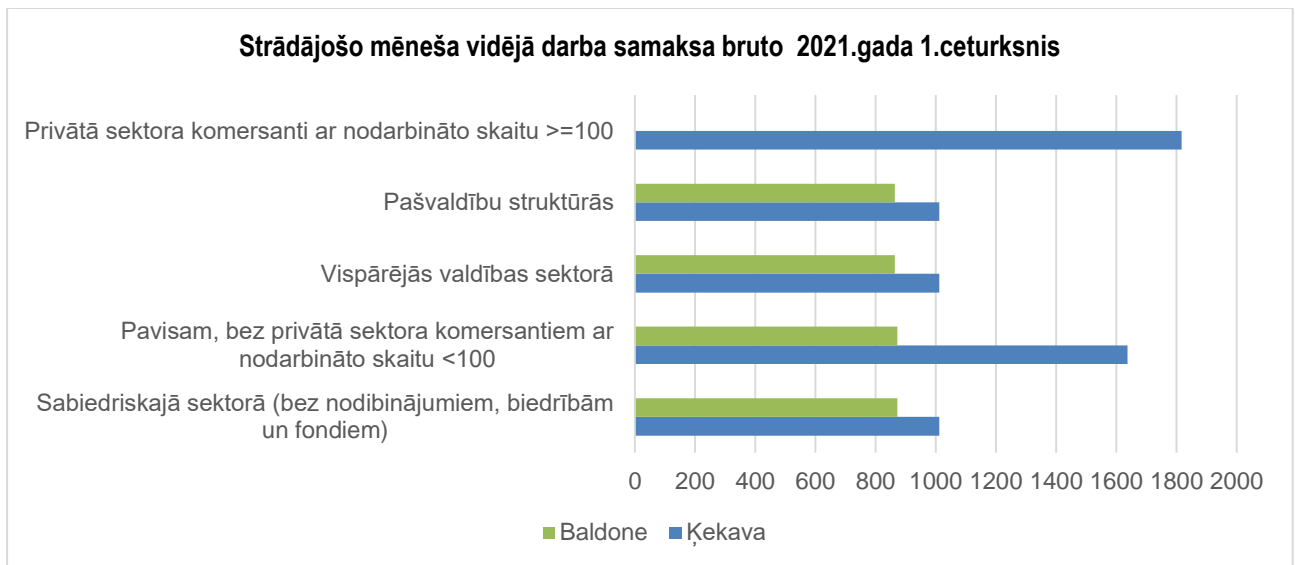
Aizņemto darba vietu skaita dinamika Ķekavas novadā norāda uz daļēji stabilu darba vietu skaitu. Ja darba devējs lielā skaitā ir valsts un pašvaldību iestādes, sabiedriskais sektors, darba vietu skaits ir izlīdzināts vienmērīgi visa novada teritorijā. Tomēr nozīmīgu lomu ieņem lielie gan ražojošie, gan loģistikas uzņēmumi Ķekavas pagasta teritorijā, kur darbojas liels skaits komersantu ar nodarbināto skaitu vienādu vai lielāku virs 50 darbavietām. Kopumā Ķekavas novadā pēc 2019.gada datiem pēc faktiskās darba vietas tika nodarbināti 13865 iedzīvotāji un 728 iedzīvotāji veica savu individuālo saimniecisko darbību.

Tabula Nr.34 Nodarbināto skaits pēc faktiskās darba vietas (2019.) [74]

	Vidējais darbinieku skaits	Pašnodarbinātās fiziskās personas
<b>Baldone</b>	1228	72
<b>Baldones pagasts</b>	296	38
<b>Baloži</b>	1425	183
<b>Daugmales pagasts</b>	391	23
<b>Ķekavas pagasts</b>	10525	412
<b>Kopā</b>	<b>13865</b>	<b>728</b>

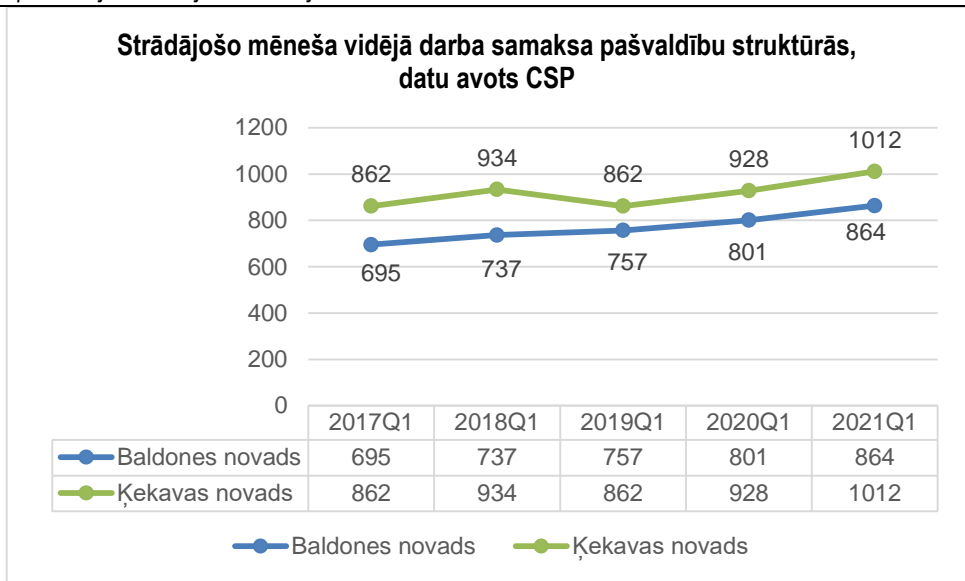


Attēls Nr.37 Aizņemtās darbvietas 2020.gadā [75]



Attēls Nr.38 Strādājošo mēneša vidējā darba samaksa bruto 2021.gada 1.ceturksnis [76]

Lielākais darba vietu skaits ir publiskajā sektorā - darbavieta nodrošinājums pašvaldību un valsts struktūrās. Kā ļoti pozitīvu momentu iedzīvotāju nodarbinātībā, ir liels skaits mazo un vidējo uzņēmumu.



**Attēls Nr.39 Strādājošo mēneša vidējā darba samaksa pašvaldību struktūrās [77]**

Aplūkojot darba samaksu, ko saņem darbinieki, strādājot pašvaldības sektorā, tā pieaug.

### 3.3. Uzņēmējdarbības vides raksturojums

Ekonomiskais profils, pēc produkcijas vērtības, izteikta ir apstrādes rūpniecība, kas ietver pārtikas produktu ražošanu, koksnes, koka un korķa izstrādājumu ražošanu, izņemot mēbeles, salmu un pīto izstrādājumu ražošanu (piem., koka taras ražošanu), gatavo metālizstrādājumu ražošanu, izņemot mašīnas un iekārtas, iekārtu un ierīču remonts un uzstādīšana, hidraulisko iekārtu ražošanu.

Vairumtirdzniecības un mazumtirdzniecības, automobiļu un motociklu remonta klasifikācijas nozarē nozīmīga ir dažādu preču vairumtirdzniecība, izņemot automobiļus un motociklus, automobiļu apkope un remonts, pārdošana, citu mašīnu, iekārtu un to piederumu vairumtirdzniecība, t.sk. lauksaimniecības mašīnu, iekārtu un to piederumu vairumtirdzniecība, mazumtirdzniecība nespécializētajos veikalos, kuros galvenokārt pārdod pārtikas preces, dzērienus vai tabaku, citu preču mazumtirdzniecība specializētajos veikalos, Kā trešais nozīmīgākais ekonomiskais profils pēc produkcijas vērtības ir operācijas ar nekustamo īpašumu, kas pamatā balstās uz sava vai nomāta nekustamā īpašuma izīrēšanu un pārvaldīšanu. (Pielikums Nr.12)

Savukārt ekonomiskās efektivitātes profils pēc pievienotās vērtības, papildus iepriekš minētajām nozarēm, būtiski ir uzsvērt datorprogrammēšanu, konsultēšanu un saistītas darbības, kabeļu telekomunikācijas pakalpojumu sniegšanu. Tāpat nozīmīga loma ir grāmatu, periodisku izdevumu izdošanai un citu izdevējdarbības pakalpojumu sniegšanai, kinofilmu, videofilmu, televīzijas programmu un skaņu ierakstu producēšanai.

No ekonomiskā profila Ķekavas novads ir bagāts ar savu ekonomisko dažādību.

#### 3.3.1. Uzņēmumu skaita dinamika un sadalījums pa nozarēm

Ķekavas novadā reģistrēto aktīvo uzņēmumu skaits pēc 2019.gada datiem ir 2645, kur lielāko darba vietu skaitu nodrošina tirgus sektora uzņēmumi. Lielākais darba vietu skaits, izņemot Ķekavas pagastu, ir publiskajā sektorā – pašvaldības iestādēs. Privātajā sektorā vietējā mērogā lielākie darba devēji ir būvniecības, kravu pārvadājumu, loģistikas, vairumtirdzniecības un mazumtirdzniecības uzņēmumiem, konsultēšana komercdarbībā un vadībinībās. Aktīvo uzņēmumu pēc darbības veidiem ir ļoti dažāds un aptver gandrīz visas nozares.

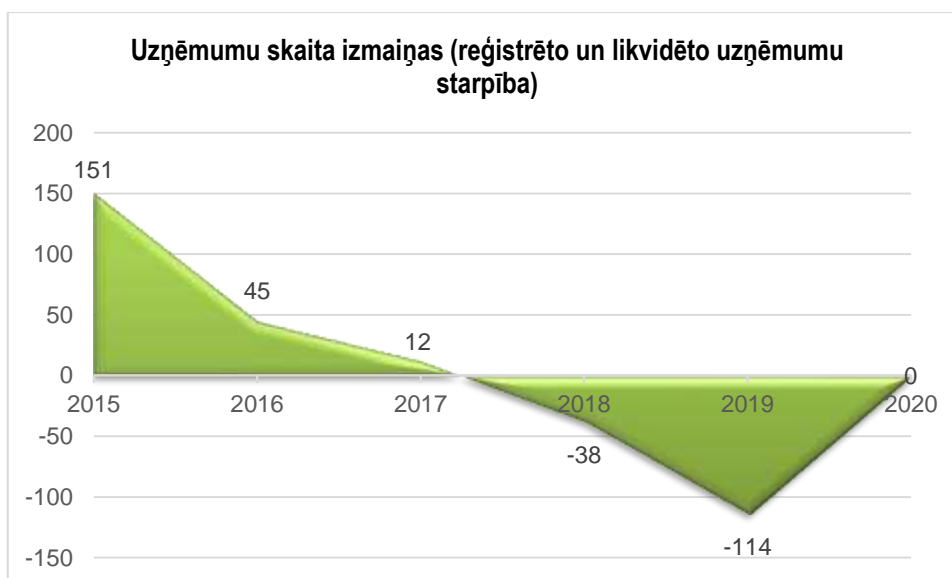




Tabula Nr.35 Ekonomiski aktīvi uzņēmumi [78]

	2016	2017	2018	2019
Pavisam	2658	2569	2643	2645
Tirgus sektors	2483	2404	2479	2479
Ārpus tirgus sektors	175	165	164	166
Fiziskas personas - saimnieciskās darbības veicējas	765	733	725	729
Zemnieku un zvejnieku saimniecības	28	22	24	20
Individuālie komersanti	80	70	75	73
Komerksabiedrības (tirgus sektors)	1588	1555	1635	1642
Fondi, nodibinājumi un biedrības (tirgus sektors)	22	24	20	15
Komerksabiedrības (ārpus tirgus sektors)	-	-	-	-
Fondi, nodibinājumi un biedrības (ārpus tirgus sektors)	149	139	138	140
Valsts budžeta iestādes	-	-	-	-
Pašvaldību budžeta iestādes	26	26	26	26

Lai gan oficiālā Uzņēmumu reģistra statistika liecina, ka uzņēmumu skaits 2018. un 2019.gadā būtiski samazinās, tomēr jāatzīmē, ka šis kritums balstās uz Uzņēmuma reģistra darbību, kas šajos gados lielā skaitā ir likvidējis reģistrētos uzņēmumus, kuru saimnieciskā darbība nenoris jau ilgstošu laika posmu.



Attēls Nr.40 Uzņēmumu skaita izmaiņas (reģistrēto un likvidēto uzņēmumu starpība) [79]

Tabula Nr.36 Aktīvo uzņēmumu sadalījums pa darbības veidiem [80]

Nr.p.k.	NACE	Darbības veids (pēc NACE)	Skaitis
1	-	NACE kods nav zināms	117
2	41.2	Dzīvojamo un nedzīvojamo ēku būvniecība	87
3	49.41	Kravu pārvadājumi pa autoceļiem	80
4	70.22	Konsultēšana komercdarbībā un vadībzinībās	77
5	47.91	Mazumtirdzniecība pa pastu vai interneta veikalos	77
6	69.2	Uzskaites, grāmatvedības, audita un revīzijas pakalpojumi; konsultēšana nodokļu jautājumos	75



7	45.2	Automobiļu apkope un remonts	75
8	68.2	Sava vai nomāta nekustamā īpašuma izīrēšana un pārvaldīšana	62
9	62.01	Datorprogrammēšana	60
10	73.11	Reklāmas aģentūru darbība	52

Salīdzinājumā ar ekonomiskā profila statistiku par iedzīvotāju nodarbinātību un nozaru pievienotās vērtības radīšanu, statistiskie dati par aktīvo uzņēmumu skaitu pēc darbības veidiem apliecina dzīvojamo un nedzīvojamo ēku būvniecības nozari kā vienu no galvenajām novada teritorijā. Līdzvērtīgas ir arī citas nozares kā kravu pārvadājumi, konsultēšana komercdarbībā un vadībinībās, mazumtirdzniecība pa pastu vai interneta veikalos, grāmatvedības pakalpojumi, automobiļu apkope un remonts. Pilnu informāciju par aktīvo uzņēmumu skaitu skatīt Pielikums Nr.16.

### 3.3.2. Uzņēmumu darbības galvenie finansiālie rādītāji

Izvērtējot informāciju par uzņēmumiem, kuri veido vislielāko kopējo apgrozījumu 2020. gadā, Ķekavas novadā vadošās ir bijušās uzglabāšana un noliktavu saimniecība, kravu pārvadājumi pa autoceļiem, būvniecības, preču vairumtirdzniecības un mazumtirdzniecības nozares (Tabulu Nr.37, Pielikums Nr.17). Novadā ir vairāki strauji augoši uzņēmumi.

Tabula Nr.37 Uzņēmumi ar lielāko gada apgrozījumu, Lursoft dati (22.10.2021) [81]

Nr.p. k.	Uzņēmums	NACE	Darbības veids (pēc NACE)	Apgrozījums, EUR	Pret 2019	Pret 2018	Pret 2017
1	Sanitex, SIA	46.9	Nespecializētā vairumtirdzniecība	398554928	0.06	0.17	0.31
2	Baltic Sales Network, SIA	46.35	Tabakas izstrādājumu vairumtirdzniecība	119367123	0.09	0.16	0.3
3	Baltic Logistic Solutions, Sabiedrība ar ierobežotu atbildību	49.41	Kravu pārvadājumi pa autoceļiem	55250772	-0.27	-0.27	-0.07
4	C.T.CO, Sabiedrība ar ierobežotu atbildību	62.01	Datorprogrammēšana	44323067	0.31	0.55	0.77
5	EE-LV Interconnection, Pilsabiedrība	42.22	Elektroapgādes un telekomunikāciju sistēmu būvniecība	41645965	0.47	9.38 reizes	n/d
6	NNL LV, SIA	52.1	Uzglabāšana un noliktavu saimniecība	30100722	3.38 reizes	32.44 reizes	39.98 reizes
7	Latvijas Neatkarīgo Tirdzniecības Kooperācija, Sabiedrība ar ierobežotu atbildību	46.17	Pārtikas, dzērienu un tabakas vairumtirdzniecības starpnieku darbība	28543532	0.21	0.39	0.47
8	ACA Timber, Sabiedrība ar ierobežotu atbildību	46.73	Kokmateriālu, būvmateriālu un sanitārtehnikas ierīču vairumtirdzniecība	25253542	0.06	-0.37	0.51
9	DOJUS Latvija, SIA	46.61	Lauksaimniecības mašīnu, iekārtu un to piederumu vairumtirdzniecība	23178670	-0.07	-0.27	-0.23
10	AKVEDUKTS, AS	46.74	Metālizstrādājumu cauruļu, apkures iekārtu un to piederumu vairumtirdzniecība	21418082	0.06	0.21	0.4



### 3.3.3. Būvniecība

Ķekavas novadā intensīvi noris būvniecība, kas norāda uz skaita ziņā lielu jaunu investīcijas objektu ienākšanu pašvaldības teritorijā. Pašreiz netiek izdalīts, cik no jauna izdoto būvatļauju skaita ir uzņēmējdarbības vajadzībām, piemēram, ražojošo ēku būvniecībai. Investīcijas objektu ienākšanu pašvaldības teritorijā ir būtisks pieņemsams pašvaldībai ienākumu gūšanai gan esošajiem, gan jaunajiem novada iedzīvotājiem, gan pašvaldības budžetam. Teritoriāli intensīva būvniecība noris Pierīgas teritorijā, Ķekavas ciema un Baldones pilsētas teritorijā [82].

Tabula Nr.38 Izdotās Būvatļaujas un ekspluatācijā pieņemtās būves pēc skaita [83]

Gads	Baldones pilsēta un Baldones pagasts		Ķekavas, Daugmales pagasti, Baložu pilsēta	
	Būvatļaujas	Pieņemšanas / nodošanas akti	Būvatļaujas	Pieņemšanas / nodošanas akti
2016*	65	24	139*	~116 (+/- 5)
2017	33	23	196	~167 (+/- 5)
2018	42	42	196	155
2019	58	44	180	169
2020	72	44	217	

2016.\* - Ķekavas pašvaldības Būvvaldē sākās pārejas posms no pašvaldības elektroniskās dokumentu aprites sistēmas NAMEJS uz Būvniecības informācijas sistēmu (BIS);

139\* - skaitlis ir aptuvenš, jo šajā laikā reģistrācija notika gan NAMEJS, gan BIS, tāpēc tas varētu būt robežās no 139 līdz 202;

Tabula Nr.39 Būvatļauju skaits 2020.gadā sadalījumā pa būvju veidiem [84]

	Baldones novadā Būvatļaujas 2020.gads	Ķekavas novadā Būvatļaujas 2020.gads
Ēkām	61	184
Inženierbūvēm	4	16
elektronisko sakaru būvēm	2	2
hidrotehniskās būves	3	5
autoceļu objektam	2	9
energoapgādes objektam	-	1
Pieņemtās būves ekspluatācijā	44	*

\*- informācija nav apkopota

### 3.3.4. Ražošana

Ķekavas novadā ir vairāki dažāda profila ražošanas uzņēmumi. Desmit ražojošie uzņēmumi ar lielāko apgrozījumu 2020.gadā ir:

1. Pilnsabiedrība EE-LV Interconnection - elektroapgādes un telekomunikāciju sistēmu būvniecība;
2. SIA ADUGS Production - sausiņu un cepumu ražošana; ilgi uzglabājamo konditorejas izstrādājumu un kūku ražošana;
3. SIA Fristads Production - darba apģērbu ražošana;
4. SIA EMJ Metāls - Mehāniskā apstrāde;
5. SIA THREE L TECHNOLOGIES - Citur neklasificētu gatavo metālizstrādājumu ražošana;
6. SIA TECNOPALI NORTH EUROPE - Metāla konstrukciju un to sastāvdaļu ražošana;
7. SIA TOODE - Metāla konstrukciju un to sastāvdaļu ražošana;
8. SIA PELLIIA A - Maizes ražošana; svaigi ceptu mīklas izstrādājumu un kūku ražošana;
9. SIA BALTĀS NAKTIS - Sausiņu un cepumu ražošana; ilgi uzglabājamo konditorejas



izstrādājumu un kūku ražošana;

10. SIA BALTINK - Krāsvielu un pigmentu ražošana;

Liela nozīmīgu rūpnieciska rakstura ražojoši uzņēmumi Ķekavas novadam nav raksturīgi, dēļ intensīvas Rīgas piepilsētas dzīvojamās telpas paplašināšanas ar savrupmāju apbūves teritorijām, kā arī plašas loģistikas infrastruktūras attīstību vairumtirdzniecības un mazumtirdzniecības uzņēmumu attīstībai.

**3.3.5. Lauksaimniecība un tās resursi**

**3.3.5.1. Lauksaimniecībā izmantojamā zeme**

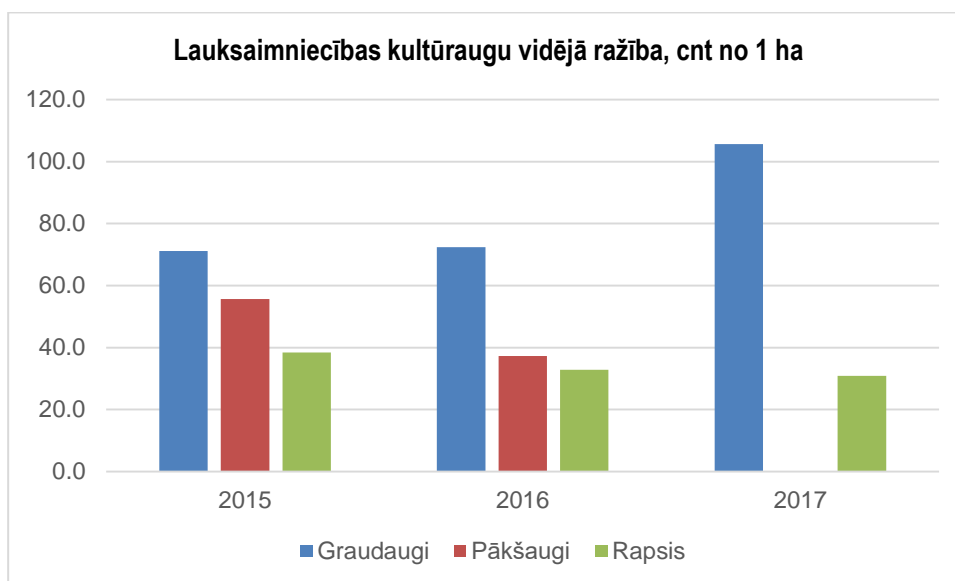
Ķekavas novadā nav daudz lauksaimniecībā izmantojamo zemju platību.

Tabula Nr.40 LIZ apsekošanas rezultāti (2020)[85]

Teritoriālā vienība	Kopts LIZ, ha	%	Nekopts LIZ, ha	%	Kopā, ha
Baldone	3274	75,7	1053	24,3	4327
Ķekava	3387	62,6	2019	37,4	5406

Vienoto platību maksājumos pieteiktās platības Baldones pagastā ir 2224 ha, jeb maksājumiem pieteikto lauku bloku īpatsvars ir 92% no LIZ zemē, savukārt Ķekavas un Daugmales pagastos tie ir 2011 ha jeb maksājumiem pieteikto lauku bloku īpatsvars ir 96%.

**3.3.5.2. Lauksaimniecības nozaru raksturojums**



Attēls Nr.41 Lauksaimniecības kultūraugu vidējā ražība, cnt no 1 ha [86]

Ķekavas novada teritorijā esošais lauksaimnieciskās produkcijas ražotājs AS Putnu fabrika Ķekava ir Latvijā vienīgais pilna cikla ražošanas uzņēmums putnu gaļas audzēšanā un vistas gaļas produktu ražošanā. Produkcija tiek eksportēta uz Lietuvu, Igauniju, Zviedriju, Dāniju, Somiju, Uzbekistānu un Nīderlandi. Kopš 2013. gada rudens uzņēmuma lielākais īpašnieks ir Lietuvas koncerns "Linus Agro Group." Otrs putnkopības uzņēmums Ķekavas pagastā ir SIA "Co Priedes".



Tabula Nr.41 Dzīvnieku un novietņu skaits Ķekavas novada teritorijā (2020) [87]

Ķekavas novada teritoriālā vienība	Liellopi	Cūkas	Aitas	Kazas	Zirgi	Citi dzīvnieki - visi	Pārvietoti (ievietoti) dzīvnieki (L.K.A.Z.)*	Novietnes ar liellopiem	Novietnes ar aītām	Novietnes ar kazām	Novietnes ar zirgiem	Visas novietnes
Baldone	6	11	0	3	50	1083	19	2	0	1	5	52
Baldones pagasts	169	8	32	20	90	439	49	12	4	3	13	287
Baloži	0	0	0	2	0	21	0	0	0	1	0	10
Daugmales pagasts	14	1	133	5	7	436	1	4	2	2	1	126
Ķekavas pagasts	85	29	182	84	172	1556241	125	15	9	8	16	410
KOPĀ:	274	49	347	114	319	1558220	194	33	15	15	35	88

\* Rādītāji tiek aprēķināti periodam no gada sākuma līdz atskaites datumam. 1. janvāra rādītāji tiek aprēķināti par iepriekšējo gadu.

Ķekavas novadā darbojas vairāki lauksaimniecības produktu lielražotāji un ap 40 mājražotāji, kuri savu saražoto produkciju patērē paši, pārdod vietējiem iedzīvotājiem un Rīgas tirdzniecības vietās.

Pārtikas veterinārā dienestā uzraudzībā reģistrēti 434 uzņēmumi [88]. Šo uzņēmumu skaitā ietilpst arī 86 tirdzniecības vietas un citi pārtikas izplatīšanas posma uzņēmumi, 16 barības (dzīvnieku) izplatīšanas uzņēmumi, 51 vairumtirdzniecības darbības uzņēmumi. Pielikumā Nr.18 darbības veidos uzrādīto uzņēmumu skaits neatbilst nozarē darbojošos uzņēmumu skaitam, jo viens uzņēmums darbojas vairākos virzienos, radot būtisku pievienoto vērtību savai ražotai produkcijai, piemēram, AS "Putnu fabrika Ķekava", SIA "Co Priedes". Tomēr nemainīgs rādītājs, kas liecina par nozares attīstību Ķekavas novadā, ir ar lauksaimniecisko darbību, tās produktu pārstrādes uzņēmumi. Tā biškopības nozarē darbojas 14 uzņēmumi un saimnieciskās darbības veicēji, lauksaimnieki, kas reģistrējušies kā Augu izcelsmes produktu primārās ražošanas uzņēmumi ir kopskaitā 23 uzņēmumi un saimnieciskās darbības veicēji. Taču nozīmīgu nišu iedzīvotāju nodarbinātībā ieņem 36 Ražošanas uzņēmumi mājas apstākļos, kas liecina par iedzīvotāju vēlmi pašiem veikt savu uzņēmējdarbību. Skatīt Pielikumu Nr.18.

### 3.3.6. Tūrisms

Tūrisms ir viena no vadošajām un straujāk augošajām nozarēm gan Eiropā, gan pasaulē. Šī nozare tiek uzskatīta par stratēģisku ekonomiskās attīstības un nodarbinātības prioritāti. Tūrisms ietekmē ikvienas sabiedrības sociālo, kultūras un ekonomisko dzīvi, savukārt minētās sfēras ietekmē tūrisma attīstību. Ņemot vērā Covid-19 epidēmijas ietekmi, tūrisma nozare tieši pēdējos divos gados ir viena no visvairāk cietušajām nozarēm, kurai ir nepieciešams gan valsts, gan pašvaldības atbalsts tās attīstībai.



Līdz ar Doles Tautas nama atklāšanu 2009. gadā, tajā ir sācis darboties, Tūrisma informācijas centrs (TIC). Centrā var iegūt informāciju par apskates objektiem Ķekavas novadā un kultūrvēsturisko mantojumu, ir izstrādāti jauni tūrisma maršruti.

Katru gadu Ķekavas novadā tiek organizēti dažādi pasākumi gan kultūras gan sporta jomā, kas piesaista nozīmīgu skaitu apmeklētāju. 2019.gadā novadā notikuši vairāk nekā 600 kultūras pasākumi, kas pulcējuši vairāk nekā 45 000 novadnieku un viesu, savukārt 2020.gadā notikuši vairāk nekā 600 kultūras pasākumu, kas pulcējuši teju 30 000 novadnieku un viesu. Pasākumu organizēšana ir viens no būtiskākajām tūristu piesaistes iespējām novada teritorijā.

Baldone pazīstama, pateicoties dziednieciskajiem resursiem – ārstnieciskajām dūņām un minerālūdens avotiem, kas savulaik Baldones teritorijā sekmējuši kūrorta ārstniecības iestāžu uzplaukumu. Vēsturiski Baldone bijusi gan lielākā sēravotu un klimatiskā kūrvieta Krievijas impērijā, gan Vissavienības nozīmes kūrorts.

Dabas bagātības, kas veicinājušas Baldones vārda atpazīstamību arī ārpus Latvijas robežām, joprojām atrodas Baldones novada teritorijā. Lai gan ārstniecisko dūņu ieguves vietas Baldonē nav pieejamas plašākai apskatei. Ceriņu parkā pie Ķekavas upītes, kur čalo Baldones sēravots „Ķirzacīņa”, iespējams nogaršot sērūdeni, kura brīnumainās spējas dziedēt slimības uz Baldoni gadsimtu gaitā atvedušas neskaitāmus atpūtniekus.

Ziemā Baldone piedāvā aizraujošas slēpošanas iespējas. Gandrīz blakus atrodas 2 slēpošanas bāzes - „Riekstukalns” un „Mežkalni”, kas Baldoni padara par vienu no snovborda, slaloma un distanču slēpošanas trasēm bagātākajām vietām Latvijā.

Ķekavas novada dabu var arī baudīt, apmeklējot lauku saimniecības, atgūstot spēkus pirtīnās. Būtiska loma novadā ir aktīvās atpūtas iespējām - velotūrisms un ūdenstūrisms, par velotūrisma maršrutu attīstību skatīt nodaļā 3.6.1.5.

## ĶEKAVAS NOVADA TŪRISMA VEIDI

- DABAS TŪRISMS, TAI SKAITĀ EKOTŪRISMS
- KULTŪRAS TŪRISMS
- AKTĪVAIS TŪRISMS
- REKREATĪVAIS TŪRISMS
- SPORTA TŪRISMS
- LIETIŠKAIS TŪRISMS (KONFERENČU UN SEMINĀRU TŪRISMS)
- DARĪJUMU TŪRISMS
- LAUKU TŪRISMS
- SPECIALIZĒTAIS TŪRISMS (MEDĪBAS, MAKŠKERĒŠANA)
- ŪDENSTŪRISMS
- PASĀKUMU TŪRISMS

Tabula Nr.42 Ķekavas novada tūrisma objektu un apmeklējumu skaits (2016-2021) [89]

N.p.k.	Objekti / apmeklējumi	2016.g.	2017.g.	2018.g.	2019.g.	2020.g.	2021.g.
1	Apskates objektu skaits	70	71	73	78	84	84
2	t.sk. muzeju skaits	1	2	2	2	2	2
3	Apmeklētāju skaits	2403	4279	4461	3727	2102	2777
4	Viesu māju skaits	23	24	26	26	28	26
5	TIC apmeklējuma skaits	2199	3507	4942	4534	3089	3333

Ķekavas novadā kopumā ir 6 valsts nozīmes arheoloģiskie pieminekļi, 3 valsts nozīmes arhitektūras pieminekļi un 3 valsts nozīmes vēstures pieminekļi un 6 valsts nozīmes mākslas pieminekļi, kā arī 4 vietējas nozīmes arheoloģiskie pieminekļi un 1 vietējas nozīmes arhitektūras



pieminekļi. Ir virkne vietējas nozīmes kultūras pieminekļu, kas tiks apstiprināti Ķekavas novada teritorijas plānojumā. Informācija par valsts aizsardzības kultūras pieminekļiem pieejama Nacionālā kultūras mantojuma pārvaldes mājaslapā [www.mantojums.lv](http://www.mantojums.lv) (Pielikums Nr.21) un informācija par vietējiem novada nozīmes kultūras pieminekļiem pieejama Pielikumā Nr.22.

### 3.4. Enerģētika un energoefektivitāte

Ķekavas novadā laika posmā no 2009.gada ir veikta 16 ēku energoefektivitātes uzlabošana, ir izstrādāti vai atrodas būvniecības procesā kopumā 18 daudzdzīvokļu ēkām. Aktuālā informācija par renovētām daudzdzīvokļu ēkām informācija pieejama Ekonomikas ministrijas sagatavotajā kartogrāfiskajā materiālā:

<https://www.google.com/maps/d/viewer?ie=UTF8&oe=UTF8&msa=0&t=m&ll=56.85911247955574%2C26.285943955310493&spn=2.696932%2C7.679443&z=14&source=embed&mid=1TEs0CCVzp2uGBdXTVCvmbtrt54>.

SIA “Ķekavas nami” (apsaimniekojamā teritorija Ķekavas pagasts un Daugmales pagasts) saskaņā ar kartogrāfisko materiālu laika posmā 2009.-2016.gads (sākot no 2013.gada) ir atjaunotas kopumā 7 ēkas ar 286 dzīvokļiem. Laika posmā no 2017 gada ir atjaunotas kopumā 4 ēkas, savukārt būvdarbu procesā ir 2 ēkas ar 244 dzīvokļiem.

SIA “Baložu komunālā saimniecība” laika periodā no 2012.gada -2014.gadam tika īstenoti daudzdzīvokļu dzīvojamo ēku energoefektivitātes uzlabošanas projektus 4 mājām ar 49 dzīvokļiem. Šobrīd ir gatavi būvprojekti 3 ēkām.

SIA “BŪKS” Baldonē līdz 2011.gadam ir notikusi vienas 30 dzīvokļu ēkas renovācija Baldones pilsētā. Ir izstrādāti projekti 13 ēkām, bet šobrīd procesā par finansējuma nosacījumiem ir 3 daudzdzīvokļu ēkas ar 30 dzīvokļiem.

### 3.5. Komunālā saimniecība

#### 3.5.1. Ūdenssaimniecība: ūdensapgāde

SIA “Ķekavas nami” nodrošina Ķekavas un Daugmales pagasta teritorijā esošos ciemus ar ūdensapgādi. Uzņēmums dzeramo ūdeni piegādā:

1. Daudzdzīvokļu mājām un iestādēm un uzņēmumiem Ķekavā, individuālajām mājām Ķekavas teritorijā un Odukalna ciematā – no ūdens ražotnes “Odiņš” Odukalnā. Ūdens tiek iegūts no 3 dziļurbumiem, orientējošais ūdensapgādes tīkla garums 23 km.
2. Daudzdzīvokļu mājām un iestādēm un uzņēmumiem Valdlaučos, individuālajām mājām Valdlauču, Rānavas un Ziedoņa ciematu teritorijām - ūdens tiek iepirkts no SIA “Rīgas ūdens”, orientējošais ūdensapgādes tīkla garums – 12,6 km.
3. Privātmājām, iestādēm un uzņēmumiem Katlakalnā, Rānavā – no ūdens ražotnes Pļavniekkalna ielā. Ūdens tiek iegūts no 2 dziļurbumiem, ūdensapgādes sistēmai ir centrālā atdzelžošanas stacija, orientējošais ūdensapgādes tīkla garums 14,4 km.
4. Daudzdzīvokļu mājām, privātmājām un iestādēm un uzņēmumiem Daugmalē – no 2 lokālām dziļurbuma akām. Ūdensapgādes sistēmai nav atdzelžošanas stacijas, orientējošais ūdensapgādes tīkla garums 7,5 km.

SIA „Baložu komunālā saimniecība” Baložu pilsētas ūdensapgādei nepieciešamo ūdens daudzumu iegūst no 2011. gadā izbūvētajām 3 artēziskajām akām Bērzu ielā 10, Baložos, no kurām iegūtais ūdens tiek atdzelžots 2011.gadā izbūvētajā dzeramā ūdens atdzelžošanas stacijā un uzkrāts divos rezervuāros no kuriem tas tiek piegādāts Baložu pilsētas ūdensapgādes sistēmā. Stacijas projektētā jauda ir līdz 1500 m<sup>3</sup>/diennaktī. Ūdensvada tīkla cauruļvadu kopgarums, pa kuriem





ūdens tiek piegādāts patērētājiem, sasniedz 49 km.

Baldones pilsētā SIA "BŪKS" nodrošina iedzīvotājus ar ūdensapgādi, izmantojot artēziskos urbumus un maģistrālo ūdensvadu (U-1) ar kopējo garumu 12,064 km. Kopumā uzņēmuma apsaimniekošanā ir 5 artēziskie urbumi. Ugunsdzēsības hidrantu skaits Baldones pilsētā 60 gab. Ķekavas novada teritoriju pie Daugavas skar SIA "Rīgas ūdens" dzeramā ūdens ņemšanas vieta, kurai jānodrošina atbilstoša aizsardzība. Šim mērķim uzstādītais žogs šobrīd atrodas uz Daugavas upes aizsargdambja un būtiski traucē kājnieku un velotransporta kustību šajā posmā. SIA "Rīgas ūdens" centralizētie ūdensvada tīkli šķērso Ķekavas novada Ķekavas pagasta teritoriju.

### 3.5.2. Ūdenssaimniecība: notekūdeņu savākšana un attīrīšana

SIA "Ķekavas nami" 98% no apkalpes zonā savāktajiem kanalizācijas notekūdeņiem pa spiedvadu transportē uz SIA "Rīgas ūdens" centralizēto kanalizācijas tīklu, kuri tiek tālāk novadīti uz Rīgas notekūdeņu bioloģisko attīrīšanas staciju "Daugavgrīva". Uzņēmums kanalizācijas notekūdeņus no Ķekavas līdz Rīgai transportē ar sešu pārsūkņēšanas staciju palīdzību (Tērču, Gaismas, Putnu, Lakstīgalas, Svīkuļu, Valdlauču). Vienlaikus tiek ekspluatētas divdesmit lokālās savācošās stacijas. Visām sūkņu stacijām ir nodrošināta centralizēta uzraudzība un vadība no atdzelžošanas stacijas "Odiņš" dispečerpunkta. Vidēji gadā uz SIA "Rīgas ūdens" notekūdeņu attīrīšanas iekārtām tiek transportēti 950 000 m<sup>3</sup> notekūdeņu.

Baložu pilsētas sadzīves kanalizācijas notekūdeņi tiek savākti ar pašteces tīkliem uz 21 dažādas jaudas sūkņu stacijām, no kurām sadzīves kanalizācijas notekūdeņi tiek pārsūkņēti uz notekūdeņu attīrīšanas iekārtām Uzvaras prospektā 31, Baložos, kuru projektētā jauda ir līdz 1500 m<sup>3</sup>/diennaktī. Kanalizācijas tīkla kopgarums – 38 km.

Baldones pilsētā SIA "BŪKS" nodrošina notekūdeņu savākšanu un kanalizācijas sūkņu staciju darbību 10 punktos un apkalpo 3 kanalizācijas notekūdeņu attīrīšanas iekārtas.<sup>1</sup>

Baldones pilsētā maģistrālais pašteces kanalizācijas tīklu garums (K-1) sastāda 16,820 km, savukārt sadzīves kanalizācijas spiedvada kopējais garums (K-1S) sastāda 3,537 km.

Ķekavas novadā ir ciemi (aiz Rīgas apvedceļa teritorijas, izņemot Daugmales ciemu un Baldones pilsētu), kur nav nodrošināta iespēja pieslēgties centralizētiem kanalizācijas tīkliem. Pilsētu un ciemu iedzīvotājiem, kuri nav veikuši pieslēgumu centralizētajiem kanalizācijas tīkliem, ir pienākums ievērot saistošos noteikumus par decentralizēto kanalizācijas sistēmu apsaimniekošanu un reģistrēšanu teritorijās un nepieļaut vides piesārņojumu ar neattīrītiem notekūdeņiem.

Šobrīd Ķekavas pagasta teritoriju šķērso SIA "Rīgas ūdens" centralizētās kanalizācijas spiedvads ar pieslēgumu pie Rīgas centralizētās kanalizācijas sistēmas, kur notekūdeņi, tiek tālāk novadīti uz Rīgas notekūdeņu bioloģisko attīrīšanas staciju "Daugavgrīva". Intensīvu nokrišņu laikā novērojama periodiskas Rīgas notekūdeņu bioloģisko attīrīšanas stacijas "Daugavgrīva" hidrauliskā pārslodze.

### 3.5.3. Atkritumu apsaimniekošana

Ķekavas novadā kopš 2021. gada 30.decembra ir spēkā saistošie noteikumi „Sadzīves atkritumu apsaimniekošanas noteikumi”, kas reglamentē sadzīves atkritumu apsaimniekošanu novada teritorijā, administratīvās teritorijas dalījumu sadzīves atkritumu apsaimniekošanas zonās, prasības atkritumu savākšanai, pārvadāšanai, pārkraušanai un uzglabāšanai, kā arī kārtību, kādā veicami maksājumi par šo atkritumu apsaimniekošanu. Par Ķekavas novada teritorijā savāktu sadzīves atkritumu apglabāšanu poligonā Getliņi pašvaldībai 11.11.2009. gadā ir noslēgts līgums ar SIA Getliņi EKO.



No 2018. gada 1.septembra, nākamo septiņu gadu laikā sadzīves atkritumu apsaimniekošanu bijušā Ķekavas novada teritorijā nodrošina vides pakalpojumu uzņēmums SIA "Clean R". Atkritumu apsaimniekošanu Baldones pilsētā un pagastā realizē Ogres SIA „Marss”.

Ķekavas novada pašvaldības teritorijā ir atkritumu šķirošanas punkti, kuros tiek nodrošināta dalīta vākšana plastmasai, papīram, stiklam, metālam, respektīvi, atkritumi tiek izmesti atbilstošos konteineros. Pie katra savākšanas punkta, kas atrodas pie daudzdzīvokļu mājām, ir izvietots arī informācijas stends ar informāciju, ko un kurā konteinerā drīkst vai nedrīkst mest.

Nešķirotus atkritumu konteinerus drīkst izmantot tikai piegulošo daudzdzīvokļu māju iedzīvotāji, bet konteinerus dalītai vākšanai - drīkst izmantot visi, jo tos apsaimnieko bez maksas. Tie privātmāju iedzīvotāji, kuri izvēlas šķirot atkritumus, drīkst izmantot atkritumu šķirošanas punktus, kas atrodas pie daudzdzīvokļu mājām, taču, lai veicinātu privātmāju iedzīvotāju atkritumu šķirošanas iespējas maksimāli tuvu mājām, no 2020.gada pašvaldība veicinājusi jau vairāk nekā 40 šķirošanas punktu izveidošanu privātmāju rajonos.

Lielgabarīta atkritumus, piemēram, mēbeles vai matračus, dzīvokļos dzīvojošie drīkst atstāt pie daudzdzīvokļu māju atkritumu konteineriem. Samaksa iekļauta apsaimniekošanas maksā. Privātmāju iedzīvotāji var izmantot pašvaldības rīkotās Ekodienas akcijas lielgabarīta atkritumu savākšanai vai par samaksu nodot brīvi izvēlētam attiecīgā pakalpojuma sniedzējam.

Būvniecības un remonta atkritumus (piemēram, logu ailes, reģipsis, izlietne, tualetes pods u.c.) – remonta veicējam ir pienākums par samaksu nodot specializētam būvniecības atkritumu apsaimniekotājam, ko var brīvi izvēlēties no plašā piedāvājuma klāsta.

Auto riepas, kas ir klasificējami kā kaitīgie atkritumi, jo to dabiskais sadalīšanās periods ir ārkārtīgi liels, var atstāt savam autoservisam, kuram ir noslēgts līgums ar atkritumu apsaimniekotāju, par bīstamo atkritumu savākšanu vai tās var personīgi nogādāt uz kādu no bīstamo atkritumu pieņemšanas punktiem. Karte ar uzņēmumiem Latvijā, kas pieņem nolietotās riepas pieejama [www.atkritumi.lv](http://www.atkritumi.lv). Pēdējos gados pašvaldība organizē divas reizes gadā – pavasarī un rudenī Ekodienas akciju, kur iespējams pieteikt riepu nodošanu savas dzīvesvietas adresē (vienā reizē līdz 4 riepām no adreses).

Papildus Ekodienu laikā iedzīvotāji var nodot nolietotas elektropreces (piem., ledusskapjus, plītis u.c. sadzīves tehniku) un bioloģiskos atkritumus – sagrabtas lapas maisos.

Radioaktīvo atkritumu glabātava “Radons”, kas paredzēta radioaktīvo atkritumu ilgstošai uzglabāšanai un zemas un vidējas aktivitātes radioaktīvo atkritumu galīgai apglabāšanai, atrodas 5 km attālumā no Baldones pilsētas. Glabātavas platība ir 7 ha, un to apsaimnieko valsts SIA “Latvijas vides, meteoroloģijas un ģeoloģijas centrs”, kas atrodas Vides aizsardzības un reģionālās attīstības ministrijas padotībā. Informācija pieejama:

<https://www.meteo.lv:8443/fs/CKFinderJava/userfiles/files/Vide/Atkritumi/Kopsavilkums.pdf>

Ķekavas novadā ir dalīto atkritumu savākšanas laukums "Gurnicas". Laukuma uzdevums ir nodrošināt Ķekavas novada iedzīvotājiem iespēju kvalitatīvā, videi un sabiedrībai nekaitīgā veidā nodot tās sadzīves atkritumu frakcijas, kuras ir iespējams pārstrādāt vai kuras nedrīkst likt parastajā sadzīves atkritumu konteinerā. Laukumu izveidoja Ķekavas novada pašvaldība, SIA "Clean R" un SIA "Lautus", bet apsaimniekošanu un uzturēšanu veic vides pakalpojumu uzņēmums "Clean R".

Baldones pilsētas teritorijā darbojas SIA “Marss” apsaimniekots atkritumu šķirošanas laukums.



### 3.5.4. Siltumapgāde

SIA "Ķekavas nami" siltumapgādes koncepcija ir daļēja decentralizācija. Ķekavas centrālajā daļā, Daugmalē, Katlakalnā, Valdlaučos un Rāmavā uzņēmums apkalpo 26 lokālās katlu mājas ar kopējo uzstādīto siltuma jaudu 19.038 MW (Tabula Nr.43.). Kā vienīgais kurināmā veids siltumenerģijas ražošanai tiek izmantota **dabas gāze**, kuras patēriņš gadā sastāda vidēji 3,15 milj.m3, no tiem 0,45 milj.m3 patērē pašvaldības iestādes. Siltuma trašu kopgarums ir 2,7 km.

Tabula Nr.43 SIA "Ķekavas Nami" rīcībā esošo katlu māju adreses [90]

N. p. k.	Katlu māja	Katlu piederība	Katla jauda kw
1	Katlu māja Nr 2	Gaismas iela Nr.21, Ķekava, Ķekavas pagasts, Ķekavas novads.	1600
2	Katlu māja Nr 2	Gaismas iela Nr.21, Ķekava, Ķekavas pagasts, Ķekavas novads.	1600
3	Katlu māja 16/17	Gaismas iela Nr.6, Ķekava, Ķekavas pagasts, Ķekavas novads.	720
4	Katlu māja 13/	Gaismas iela Nr.11, Ķekava, Ķekavas pagasts, Ķekavas novads.	285
5	Katlu māja /15	Gaismas iela Nr.11, Ķekava, Ķekavas pagasts, Ķekavas novads.	285
6	Katlu māja 18/19	Gaismas iela Nr.4, Ķekava, Ķekavas pagasts, Ķekavas novads.	285
7	Dimanti	Gaismas iela Nr.3, Ķekava, Ķekavas pagasts, Ķekavas novads.	200
8	Nākotnes 36	Nākotnes iela Nr.36, Ķekava, Ķekavas pagasts, Ķekavas novads.	720
9	Nākotnes 6	Nākotnes 6, Ķekava, Ķekavas pagasts, Ķekavas novads.	890
10	Rīgas 36	Rīgas iela Nr. 36, Ķekava, Ķekavas pagasts, Ķekavas novads.	900
11	Vidusskola	Gaismas iela Nr. 9, Ķekava, Ķekavas pagasts, Ķekavas novads.	345
12	Mūzikas skola	Skolas iela Nr. 3, Ķekava, Ķekavas pagasts, Ķekavas novads.	130
13	Gaismas tilts	Nākotnes iela Nr.3, Ķekava, Ķekavas pagasts, Ķekavas novads.	2X900
14	4-gadīgā skola	Skolas iela Nr.2, Ķekava, Ķekavas pagasts, Ķekavas novads.	115
15	Katlakalna skola	Ļavniekkalna iela Nr.20, Katlakalns, Ķekavas pagasts, Ķekavas novads.	100
16	Katlakalna tautas nams	Ļavniekkalna iela Nr.35, Katlakalns, Ķekavas pagasts, Ķekavas novads.	100
17	B. d. Zvaigznīte	Valdlauči Ķekavas pagasts, Ķekavas novads.	225
18	Sporta komplekss	Ķekava, Ķekavas pagasts, Ķekavas novads.	2x233
19	B. Dd. leviņa	Gaismas iela Nr.25, Ķekava, Ķekavas pagasts, Ķekavas novads.	2x188
20	Doles TN	Rīgas iela Nr.26, Ķekava, Ķekavas pagasts, Ķekavas novads.	100
21	Rāmavas k.m.	Rāmavas iela Nr.17, Rāmava, Ķekavas pagasts, Ķekavas novads.	720
22	Valdlauču k.m.	Meistaru iela Nr.21, Valdlauči, Ķekavas pagasts, Ķekavas novads.	3x1,80
23	Daugmale Salnas	Daugmale, Ķekavas pagasts, Ķekavas novads.	310
24	Daugmale Krāces	Daugmale, Ķekavas pagasts, Ķekavas novads.	250
25	Daugmale Bērnu d.	Daugmale, Ķekavas pagasts, Ķekavas novads.	2x348
26	Daugmale Skola	Daugmale, Ķekavas pagasts, Ķekavas novads.	420
<b>Kopā</b>			<b>19038</b>

SIA „Baložu komunālā saimniecība” Baložu pilsētas centralizētās siltumapgādes nodrošināšanai iepērk siltumenerģiju no SIA “Baložu siltums” divām katlu mājām, kas tālāk tiek novadīta pa siltumtrasēm gala lietotājiem. Siltumtrašu kopējais garums Baložu pilsētas “Titurgas daļā” ir nepilni 2km. Siltumtrašu kopējais garums Baložu pilsētas “Veco Baložu” pilsētas daļā ir 4.5km. SIA „Baložu siltums” katlu mājā Kr.Barona ielā 1, Baložos, uzstādīti **gāzes** katli ar kopējo jaudu 3,26 MW, katlu mājā Rīgas ielā 18A, Baložos, uzstādīts **biomasas katls** ar kopējo jaudu 4 MW un **gāzes** katls ar jaudu 4 MW. Starp abām katlu mājām izbūvēts katlu māju savienošais posms, kas nodrošina iespēju novadīt līdz 1 MW siltumenerģiju no vienas katlu mājas uz otru.

Kopumā SIA “BŪKS” apsaimniekošanā ir 4 siltumapgādes katlumājas ar malkas vai šķeldas kurināmo. Siltumtrašu kopējais garums sastāda 168,127 m.



### 3.5.5. Gāzes apgāde

Ķekavas novada teritoriju šķērso vidēja spiediena gāzes vads ar vairākiem atzariem un gāzes regulēšanas punktiem. Ķekavas, Baložu, Daugmales, Katlakalna, Valdlauču daudzdzīvokļu dzīvojamās mājas un Vimbukroga, Aleju, Ziedoņa, Mākoņkalna, Loreķu individuālās mājas ir apgādātas ar gāzi no šī gāzes vada. AS Gaso turpina plašus gazifikācijas darbus Ķekavas novadā. Arī Baldones un Daugmales pagastu šķērso maģistrālie gāzes vadi, kas sniedz iespēju iedzīvotājiem tiem pieslēgties un izmantot kā kurināmo.

### 3.6. Satiksmes infrastruktūra un publiskais transports

Kritisks ir pašvaldības lauku ceļu seguma stāvoklis, kas līdzekļu trūkuma dēļ ar katru gadu pasliktinās. Mērķdotācijas no valsts autoceļu fonda 2019. gadā, salīdzinot ar 2018. gadu, ir nemainīgas un nepietiekamas pašvaldības ielu un ceļu uzturēšanai, tāpēc ir nepieciešams ievērojams papildus finansējums no pašvaldības budžeta, lai turpinātu galveno pašvaldības ielu un ceļu virskārtu atjaunošanas darbus.

Katru gadu noris darbs pie gājēju un velobraucēju drošas un ērtas satiksmes infrastruktūras nodrošināšanas Ķekavas novadā. Ķekavas novada pašvaldība turpmākajos gados iecerējusi attīstīt apvienoto gājēju ceļu un veloceļu tīklu Ķekavas novadā. Plānots, ka veloceļš tiks izbūvēts gar autoceļu A7 aptuveni 5 km garumā - no Lakstīgalu ielas Ķekavā līdz Pļavniekkalna ielai Katlakalnā. Ķekavas novada pašvaldība kopējā veloceļu tīkla attīstības iecerē ieplānojusi, ka veloceļš tiks izbūvēts arī Rāmavā - gar autoceļu V2 posmā no Rāmavas ielas līdz Ziedonim un Ķekavā - gar autoceļu V6 Ķekava - Putnu fabrika posmā no Ķekavas sporta nama līdz Ziemeļu ielai. Esošā un plānotā velomaršruta tīkls skatāms aktualizētajā Ķekavas novada Ilgtspējīgas attīstības stratēģijā 2030.

Informācija par esošajiem un plānotajiem velo, kājnieku infrastruktūru ir attēlota Ķekavas novada Ilgtspējīgas attīstības stratēģijā 2030, kartē "Apdzīvojuma struktūra".

#### 3.6.1. Autoceļu un ielu tīkls

Ik gadu Ķekavas novadā tiek piešķirts budžeta finansējums vai piesaistīti ES fondu līdzekļi novada ielu un ceļu izbūvē, satiksmes drošības uzlabošanā.

Ķekavas novada pašvaldības kopējais ielu garums pilsētās un ciemos ir 167,408 km (skatīt Pielikumā Nr.20), kas aizņem 839155 m<sup>2</sup> lielu platību un no kurām vien 37% ir ar melno sagumu. Baložu pilsētā ielas ar melno segumu aizņem 34% no visām pilsētas ielām, savukārt Baldones pilsētā tie ir tikai 19%. tomēr vēl joprojām Ķekavas novada teritorijā ir ciemi, kur ir tikai ielas ar grants segumu – Dzērumi, Jaunsila, Jenču, Krogsila ciemi, arī Mellupu ciemā (1% jeb 230 metri).

Līdz ar intensīvo zemju dalīšanu savrupmāju apbūves teritoriju izveidei privātpersonu piederošajos īpašumos, savulaik netika domāts par piekļuves nodrošināšanu pie publiskajiem ūdeņiem. Informācija par Valsts autoceļiem, to garumiem Ķekavas novada teritorijā pieejama Pielikums Nr.19 un par pašvaldības autoceļiem un ielām Pielikumā Nr.20.

#### 3.6.2. Transportlīdzekļi un satiksmes intensitāte

Ķekavas novada teritoriju šķērso divi valsts galvenie autoceļi – A7 Rīga – Bauska – Lietuvas robeža (Grenctāle) un Rīgas apvedceļš A5 – Salaspils – Babīte, kuru esošā tranzīta transporta plūsma būtiski ietekmē pamatiedzīvotāju pārvietošanos novada teritorijā. Autoceļu A7 un A5 krustojuma aplis ir ļoti noslogots, un satiksmes plūsma maksimuma stundās būtiski pārsniedz tā caurlaides spēju. Tas saistīts ar apstākli, ka Rīgas tuvumā ir izveidojusies pilsētas aglomerācijas zona (blīva ciemu apbūve). Ceļa klātienēs ģeometrija un parametri neatbilst mūsdienu prasībām.

VSIA "Latvijas Valsts ceļi" ir noslēguši līgumu par apvedceļa būvniecību un to izpildi ir uzsākuši.



Ķekavas apvedceļš plānots kā A1 kategorijas ātrsatiksmes galvenais valsts autoceļš ar apzīmējumu A7, kas iekļausies starptautiskajā E ceļu tīklā ar numuru E67 "Via Baltica", kas Latvijas Republikas ceļu tīklu savienos ar citu valstu ceļu tīkliem. Savukārt esošā autoceļa A7 nozīme posmā starp plānotā apvedceļa pieslēgumiem mainītos. Tas kļūtu par vispārīgas lietošanas reģionālās nozīmes ceļu vai maģistrālo ielu apdzīvoto teritoriju robežās.

Novadā uz 01.01.2021. reģistrēts liels skaits kravas transportlīdzekļu, piekabju un puspiekabju, kā arī vieglo automobiļu. Latvijas mērogā ieņemot 5./6. vietu reģistrēto transportlīdzekļu skaita ziņā.

Tabula Nr.44 Reģistrētie (uzskaitē esošie) transportlīdzekļi novadā(01.01.2021.) [91]

Novadi, pilsētas	Kravas	Vieglie	Autobusi	Motocikli un tricikli	Piekabes un puspiekabes	Kvadricikli	Mopēdi	Kopā
Baldones novads	285	2286	6	107	333	9	138	3164
Ķekavas novads	1618	10773	32	666	1067	21	333	14510

Kravas un piekabju, puspiekabju lielais reģistrēto transportlīdzekļu apjoms skaidrojams ar novadā esošās uzņēmējdarbības specifiku - Uzglabāšana un noliktavu saimniecība, vairumtirdzniecība, loģistikas uzņēmumi, kravu pārvadājumi. Savukārt vieglo transportlīdzekļu lielais skaits pamatojas ar augstu piepilsētas apdzīvotību un iedzīvotāju labklājību.

### 3.6.3. Satiksmes drošība

Satiksmes drošības uzlabošanai noris ikgadējs darbs pie ceļu, ielu infrastruktūras uzlabošanas. Tiek veikti pasākumi atsevišķu gājēju un velotransporta ietvju izbūvei, LED apgaismojuma nodrošinājumam ielās, kā arī daudzdzīvokļu dzīvojamo māju iekšpagalmu sakārtošana.

Ņemot vērā Pierīgas areāla telpas aglomerāciju, nodrošinot iedzīvotāju migrāciju uz galvenajiem autoceļiem, tiek veikti ātruma ierobežojumi. Ķekavas novadā ir liels skaits ceļu satiksmes negadījumu, it īpaši uz valsts galvenajiem autoceļiem.

Tabula Nr. 45 Valsts policijā reģistrēto ceļu satiksmes negadījumu un cietušo skaits (2020)[92]

NOVADS, PILSĒTA, PAGASTS	CSNg (kopā)	CSNg ar cietušajiem	Gājuši bojā	Ievainoti	T.sk. smagi ievainoti
Baldones novads, Baldone	9	0	0	0	0
Baldones novads, Baldones pagasts	22	11	2	12	0
Ķekavas novads, Baloži	32	6	0	6	0
Ķekavas novads, Daugmales pagasts	12	3	1	5	0
Ķekavas novads, Ķekavas pagasts	216	49	1	62	3





Attēls Nr.42 Bīstamie posmi un krustojumi uz Latvijas valsts galvenajiem autoceļiem 2017.- 2019.gadā [93]

### 3.6.4. Dzelzeļš

Ķekavas novadu šobrīd nešķērso dzelzeļš. Taču saistībā ar Rail Baltica ātrgaitas dzelzeļa līnijas izbūvi novada teritoriju šķērsos divi dzelzeļa atzari – virzienā uz ziemeļiem - no Baldones pagasta teritorijas pār Daugavu uz Salaspils novada teritoriju un otrs šķērsos novada rietumu daļu virzienā Rīga – Bauska.

### 3.6.5. Velotransports un citi videi draudzīgie transporta veidi

Ķekavas novadā ir izstrādāti vairāki velo tūrisma maršruti, kas dod iespēju iedzīvotājiem, kā arī viesiem iepazīt Ķekavas novadu, izbraucot to ar velosipēdu. Mobilitātes un veselīga dzīvesveida popularizēšanas ietvaros, ik gadu tiek ieguldīti pašvaldības līdzekļi drošas gājēju un velobraucēju infrastruktūras nodrošināšanai.

Rīgas reģiona veloinfrastruktūras attīstības ietvaros ir izstrādāti vairāki maršruti, tostarp velomaršruts V4: RĪGA - ĶEKAVA – BALDONE. Ir veikts šīs veloinfrastruktūras apsekojums ar izvērtējumu esošās infrastruktūras uzlabošanai un trūkumu novēršanai (skatīt

Pielikums Nr.15)

Latvijā darbojas Latvijas Velo informācijas centrs (VIC) - biedrība, kas veic Latvijas velotūrisma maršrutu apkopošanu, velomaršrutu izstrādi un ar velotūrisma saistītas informācijas sniegšanu. Informācija par velomaršrutiem ir apkopota biedrības mājaslapā <https://www.bicycle.lv/>.

### 3.6.6. Mobilitāte

Ķekavas novada autoceļu tīklu intensīvi izmanto gan vietējā, gan tranzīta satiksme. Līdz šim hierarhisks ceļu un ielu tīkls, kas atdalītu vietējo un tranzīta satiksmi nav izveidots. Tranzīta (kravas) satiksme izmanto autoceļu A7 (Rīga – Bauska – Lietuvas robeža (Grenctāle)) un šķērsos apdzīvotu vietu Ķekavas pagastā, jo nav pieejama piemērota alternatīva. Satiksmes noslogotība jeb plūsma šajā posmā ir aptuveni 25000 transportlīdzekļi dienā. Šobrīd noris Ķekavas apvedceļa būvniecība,



kas būtiski atslogos autotransporta tranzīta plūsmu vairākos novada ciemos – Katlakalna, Krogsila, Alejas, Vimbukroga, Odukalna ciemos, kā arī Ķekavas ciemā (pilsētas statuss no 2022.gada). Tas atrisinās dzīves kvalitātes un satiksmes drošības problēmas Ķekavā un ap to, un nodrošinās ātrāku savienojumu ar Via Baltica.

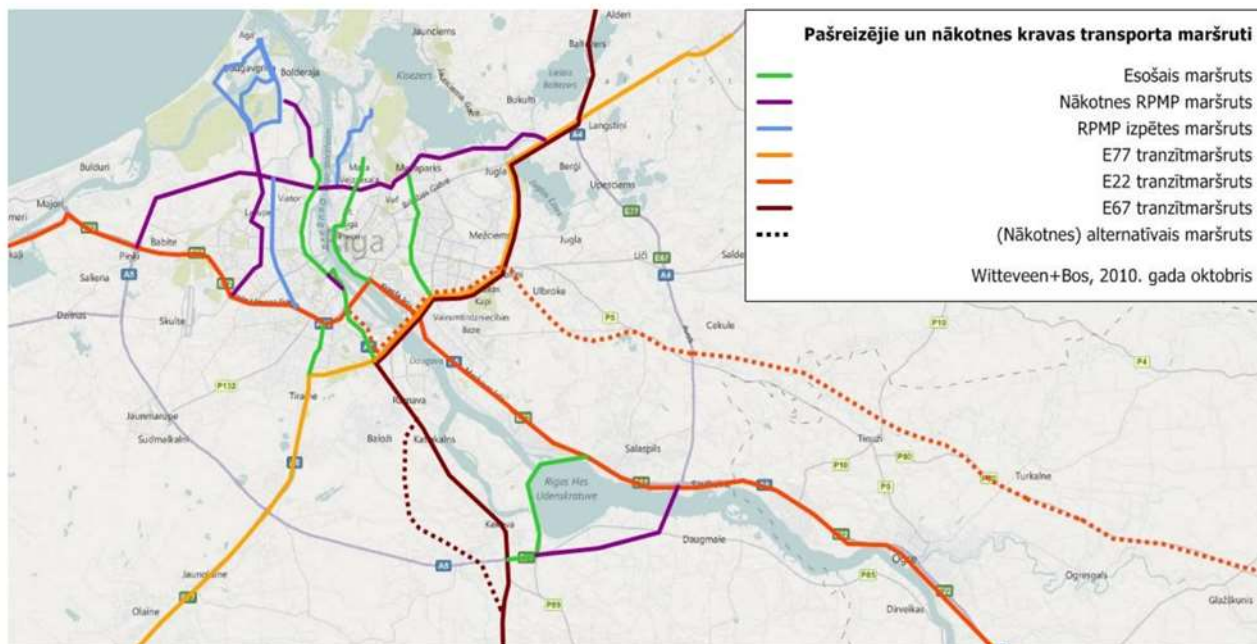
Pašlaik A7 ir relatīvi nedrošs maršruts, jo Ķekavas tuvumā atrodas vairākas paaugstinātas bīstamības vietas. Īstermiņā var realizēt dažus problēmu mazinošus pasākumus, tādus kā, ierobežot pieeju (autoceļam A7) smagajiem kravas auto, un ieviešot aizsargātu gājēju, pāreju. Paredzams, ka pēc Dienvidu tilta savienojuma pabeigšanas situācija vēl pasliktināsies. Ja Rīgas valstspilsētas Ziemeļu tilta koridora kreisā krasta infrastruktūras ieviešana tiek atlikta vai pat atcelta vispār, Dienvidu tilts kļūs nozīmīgāks. A7 ir svārstsatiksmes koridora Rīga – Bauska sastāvdaļa un nozīmīgs Via Baltica ceļa piedevceļš [94].

Kā jau 3.6.3. nodaļā aprakstīts, neraugoties uz pasākumiem satiksmes drošības uzlabošanai, ieviešot ātruma ierobežojumus un izbūvējot redzamas gājēju pārejas, Ķekavas pagastā ir nozīmīgs skaits ceļu satiksmes negadījumu. Tāpat satiksmes drošību ietekmē uz maģistrālajiem autoceļiem iztrūkstošās nodalījuma joslas, kas būtu paredzamas uz ciemu galvenajām ielām. Turklāt nav arī apdzīšanas joslu, kas vēl vairāk ierobežo jau tā mazo ceļu caurlaidību (kā tas ir A5). Infrastruktūra gājēju kustībai gar maģistrālajiem autoceļiem ir nepietiekama.

Būtisks trūkums, kas palielina tranzīta plūsmu Ķekavas novadā, valsts reģionāla autoceļa P4 jeb Dienvidu tilta savienojuma trūkums ar valsts galveno autoceļu A8 (Rīga–Jelgava–Lietuvas robeža (Meitene)). Satiksmes ministrijas sagatavotais Rīgas un Pierīgas Mobilitātes plāns [95] paredz šī savienojuma realizāciju vidējā termiņā jeb otrajā realizācijas posmā un kļūs par starptautiskā autoceļa E77 tranzītmarsrutu.

Lai nodrošinātu ātru un drošu braukšanu valsts nozīmes ceļu savienojumu koridoros, svarīga nozīme ir Rīgas apvedceļiem A4/A5. Tālākā nākotnē ir paredzēts jauns A5 un A4 savienojums (RD281), lai paaugstinātu Via Baltica apkalpošanas līmeni un aizsargātu dambja konstrukcijas. Šim Rīgas apvedceļa upes šķērsojumam Pierīgā ir stratēģiska nozīme. Pašlaik Rīgas HES dambim ir pietiekama caurlaides spēja, taču tā konstrukcija ir viegli ievainojama. Ir veiktas vairākas analīzes, lai izpētītu jauna A4-A5 savienojuma nepieciešamību pieejamības aspektā. Sakarā ar stratēģisko nozīmi un viegli ievainojamo dambja konstrukciju, ieteicams izbūvēt jaunu savienojumu pēc 2025. gada. Laika posmā līdz 2025. gadam daļa no kravas automobiļu satiksmes, kas pašlaik izmanto Rīgas HES dambi, tiks novirzīta uz Rīgas Dienvidu tiltu. Dambja noslodzes mazināšanai ļoti nozīmīga loma ir tieši A7/A8 savienojumam.





**Attēls Nr.43 Pašreizējās un nākotnes kravas transporta maršruti Rīgas valstspilsētā un tās tuvākajā apkārtnē [96]**

Uz 2022.gada sākumu sabiedriskais transports posmos Rīga – Ķekava, Rīga – Baloži tiek nodrošināts pietiekamā apjomā attiecīgi 135 reizes darbadienā (Pielikums Nr.23.). Sabiedriskais transports posmā Baldone-Rīga tiek nodrošināts 39 reizes darbadienā. Sabiedriskā transporta nodrošinājums uz Daugmali ir 2 reizes darbadienā. Autoceļa A7 posmā, līdz novada dienvidu daļas robežas pieturvietai “Dzērumu pagrieziena”, sabiedriskais transports kursē 34 reizes dienā.

Savukārt maršruts Rīga - Plakanciems, Vaivadi, Dzelmē (neiebraucot Ķekavā, caur Jaunmārupi, skar Olaines novada teritoriju) tiek nodrošināts 13 reizes darba dienā, tomēr šis maršruts nesavieno šīs apdzīvotās vietas ar novada centru. Sabiedriskais transports, kas nodrošina visa novada ciemu pieejamību novada centram, netiek nodrošināts.

Turpmāk pieprasījums pēc sabiedriskā transporta infrastruktūras saglabāsies augsts, ja saglabāsies vismaz esošais pasažieru skaits. Kā viens no risinājumiem ir mobilitātes daļas pārslēgšana uz videi draudzīgākiem veidiem - nemotorizēto transportu. Lai gan Latvijā aptuveni pusi no gada laikapstākļi nav īpaši labvēlīgi, riteņbraukšana varētu kļūt par videi draudzīgu transporta veidu saistošajai maršrutu plānošanai.

Baldones bijušā novada attīstības programmas realizācijas laikā ir izbūvēta velotransporta infrastruktūra (velojoslas un veloceļi) 23,3 km garumā. Ķekavas bijušā novada attīstības programmas realizācijas laikā ir izbūvēta velotransporta infrastruktūra (velojoslas vai veloceļi) 9 km garumā.

Lielā transporta kustības plūsma būtiski ietekmē vides kvalitāti gan gaisa, gan trokšņu līmenī. Tāpēc viens no perspektīvajiem vidi saudzējoša autotransporta veidiem ir elektromobiļu izmantošana. Ķekavas novadā elektromobiļiem ir pieejami divi publiskās uzlādes punkti Rīgas ielā 107, Ķekava, Ķekavas pag. un Skolas ielā 4,, LV-2112 Baloži. [97] Pašvaldības īpašumā ir 2 elektromobiļi.



### 3.7. Valsts ģeodēziskā tīkla punkti

Valsts ģeodēziskā tīkla datubāzes (VĢTDB) mērķis ir apkopot, uzkrāt un uzturēt aktuālu informāciju par Valsts ģeodēzisko tīklu. Datubāze nodrošina aktuālas ģeodēziskās informācijas pieejamību tiem, kam tā nepieciešama.

Ķekavas novadā 2022.gada jūnijā ir apsekoti un tiek uzturēti 19 valsts ģeodēziskā tīkla punkti, kuri apkopoti Pielikumā Nr.24 [98], no kuriem 4 ir globālās pozicionēšanas G1 un G2 klases punkti un 18 nivelēšanas punkti N1 un N2 klases punkti.

### 3.8. Sakaru sistēmas

Sakaru sistēma novadā ir labi attīstīta gan attiecībā uz fiksētajām telefona sakaru līnijām (SIA „Tet”), gan mobilā telefona sakaru centrālēm. Paralēli vadu sakariem Ķekavas novadā attīstās arī bezvadu komunikācijas.

Sakaru jomā jāpiemin, ka atbilstoši VAS „Latvijas Valsts radio un televīzijas centrs” sniegtajai informācijai teritorijas plānojuma izstrādei, realizējot Eiropas Reģionālās attīstības fonda projektu „Elektroniskās sakaru infrastruktūras pieejamības uzlabošana lauku teritorijās”, laika periodā no 2017. gada līdz 2020. gadam Ķekavas novadā ir izbūvēts platjoslas EST infrastruktūru autoceļa P85 nodalījuma joslā, posmā no Ķekavas novada un Ķeguma novada robežas līdz Daugmalei. Šī sakaru infrastruktūra nodrošina jebkura elektronisko sakaru operatora pakalpojumu sniegšanas iespējas objektos attiecīgā teritorijā.

### 3.9. Ekonomiskās vides tendences un prognozes

2020. gadā, Ķekavas novadā vadošās uzņēmējdarbības nozares ir vairumtirdzniecība, kas ietver uzglabāšanas un noliktavu saimniecība, finanšu, nekustamo īpašumu apsaimniekošanas pakalpojumu sniegšana, kravu pārvadājumi pa autoceļiem, būvniecības, preču mazumtirdzniecība. Salīdzinoši ar 2018 gadu ir tendence attīstīties uzņēmumiem, kas saistīti ar preču uzglabāšanu un noliktavu saimniecību, loģistiku, būvmateriālu vairumtirdzniecību, kā arī ražojošās nozarēs – mēbeļu ražošanā, lauksaimniecības un mežsaimniecības mašīnu ražošanā, pārtikas produktu ražošanā. Prognozēt uzņēmējdarbības tendences šobrīd ir praktiski neiespējami, jo Covid-19 pandēmijas radītās ekonomiskās izmaiņas ir būtiski ietekmējušas visas ekonomikas jomas.

Jāatzīmē, ka ekonomikas digitalizācija un darbavietu automatizācijas tendences skars visas nozares, kas arvien vairāk ietekmēs darba tirgu novada teritorijā. Tas perspektīvē veidos pieprasījumu pēc IKT un inženierzinātņu speciālistiem. Pastāvīgs pieprasījums pēc kvalificēta darbaspēka un atsevišķās nozarēs novērojams speciālistu iztrūkums.

Novadam jāturpina veidot investīcijām draudzīgu vidi un zināšanās balstītas ekonomikas atbalstīšana, piesaistot novadam investorus, kā arī veidojot maziem uzņēmumiem kopstrādes telpas, lielākiem ražojošiem uzņēmumiem, kas rada produktu ar pievienoto vērtību, jauna biznesa parka izveidi ar nodrošinātām inženierkomunikācijām.

Nozīmīga informācija, kura ir jāizveido un jāaktualizē vismaz reizi ceturksnī, ir investīciju objektu datubāze, kas būtiski uzlabotu investoru piesaisti. Tās ir pašvaldībai un fiziskām, juridiskām personām piederošās teritorijas, kuru atdzīvināšanai nepieciešams piesaistīt gan ES struktūrfondu, gan privātās investīcijas, radot jaunas darba vietas.

Ņemot vērā esošo teritorijas apdzīvojumu un nepieciešamību veidot Rīgas valstspilsētas pašvaldības zaļo joslu ar lielisku rekreācijas potenciālu, tiek izslēgta iespēja veidot lielus rūpnieciskās ražošanas objektus esošajā infrastruktūrā, kas būtiski ietekmētu vides un cilvēka dzīves kvalitāti. Tāpēc Ķekavas novada Ilgtspējīgas attīstības stratēģijā jāparedz ražošanas teritoriju paplašināšana ārpus apdzīvotām vietām uz dienvidiem no apvedceļa.



Ķekavas novadā ir salīdzinoši blīvs inženiertīkls – elektroapgādes, gāzes apgādes, pilsētas ūdensapgādes un kanalizācijas maģistrālo līniju tīkls. Tas būtiski ietekmē teritorijas attīstību esošajos ciemos, jo ir nepietiekama kapacitāte un ierobežotas pieslēguma pieejamība, kā arī lielas teritorijas tiek atstātas neapbūvētas, nesakoņas, lai nodrošinātu Aizsargjoslu likumā noteiktos ierobežojumus. Attīstoties gan savrupmāju apbūvei, gan publiskās un ražošanas teritorijām, vides piesārņojuma mazināšanai perspektīvē jānodrošina iespēja pieslēgtiem koplietošanas inženiertīkliem ciemu teritorijās, kas būtiski uzlabotu iedzīvotāju dzīves vides kvalitāti.

Plānojot Ķekavas novada notekūdeņu apjoma pieaugumu, un to, ka var būt ierobežota papildus notekūdeņu novadīšana Rīgas centralizētajā kanalizācijas sistēmā, jo jau šobrīd ir novērojama Rīgas notekūdeņu bioloģisko attīrīšanas stacijas “Daugavgrīva” periodiska hidrauliskā pārslodze intensīvu nokrišņu laikā un piesārņojošo vielu pārslodze. Šobrīd SIA “Rīgas ūdens” izstrādā vidēja termiņa darbības stratēģiju 2022.gada līdz 2024.gadam, kur plāno iekļaut notekūdeņu bioloģisko attīrīšanas stacijas “Daugavgrīva” paplašināšanas darbu uzsākšanu, tas nozīmē, ka vismaz līdz 2025.gadam nebūs iespējams būtiski palielināt pieņemto notekūdeņu daudzumu un katrs tehnisko noteikumu pieteikums šajā periodā tiks rūpīgi vērtēts gan no hidrauliskās, gan no piesārņojuma attīrīšanas kapacitātes viedokļa.

Sakarā ar energoresursu būtisku cenu kāpumu, nepieciešams pārskatīt esošā kurināmā – gāzes nomaiņu pret “zaļo” enerģiju. Strauja izaugsme novērojama saražotās enerģijas apjomam, izmantojot šķeldu. “Zaļās” enerģijas ieguvē un patēriņā, sevišķi šķeldas ieguvē un eksportā, gadu no gada vērojama strauja izaugsmes tendence, bet vienlaikus pastāv daudzi nozares attīstību negatīvi raksturojoši aspekti. Tas attiecas uz lēno procesu māju siltināšanā, koģenerācijas staciju attīstība, māsaimniecību pieslēgšanās kopējiem apkures tīkliem, augsto tehnoloģiju ieviešana energoapgādes nodrošināšanai.

Transporta un loģistikas jomā transporta plūsmas mazināšanai caur Ķekavas ciemu tiek būvēts Ķekavas apvedceļš, tomēr Rīgas pilsētai nerealizējot Ziemeļu tilta koridoru un neizbūvējot Dienvidu tilta savienojumu ar autoceļu A8, laika gaitā radīsies vēl lielāka tranzīta transporta plūsma caur novadu. Tāpat nozīmīgu noslodzi radīs perspektīvē izbūvētais Rail Baltica dzelzceļš ar pieturvietu Jaunsilā (Ķekavas ciema Ziemeļu ielas galā pie Rīgas apvedceļa) un kravas pārkraušanas punktu Pulkarnē aiz šosejas pie Baldones pagasta robežas. No vienas puses – attīstās Rīgas reģiona ārējās sasniedzamības iespējas (lidosta ‘Rīga’ un aviopārvadājumu progress, Rail Baltica projekta plāni u.c.), bet no otras – pastāv būtiskas problēmas reģiona iekšējās sasniedzamības jautājumos.

Ņemot vērā lielo transporta noslodzi uz autoceļiem un ceļu satiksmes negadījumu skaitu, būtiska un problēmātiska tendence ir tā, ka, palielinoties esošo ciemu apdzīvojumam, palielināsies arī privātā autotransporta plūsma, kas samazinās sabiedriskā transporta izmantošanu. Tāpēc būtiski ir izvērtēt sabiedriskā transporta pieejamību, kur šobrīd tā nav, veidojot iekšējo novada sabiedriskā transporta tīklu, vienlaikus nodrošinot sabiedrībai pieejamus novada centrus un ciemus, kuros sniedz iedzīvotājiem nepieciešamos pakalpojumus.

Saistībā ar Rīgas mobilitātes attīstību Rīgas valstspilsētas tuvumā esošajā teritorijā ir iespēja izveidot stāvparkus, tomēr tas realizējams un iespējams vienīgi tad, ja tiek veiktas attiecīgās investīcijas sabiedriskā transporta braukšanas priekšrokas nodrošināšanas sistēmās pie luksoforiem un infrastruktūrā maršrutos, kuros rodas sastrēgumi Rīgas valstspilsētas teritorijā, un veicinot mobilitātes pārvaldes sadarbību ar Rīgas valstspilsētu. Papildus iespējai novietot vieglo automašīnu drošā stāvvietā jānodrošina arī iespēja sasniegt šos transportmijas iekārtojumus ar velosipēdu, ieskaitot apsargājamu velosipēdu novietņu ierīkošanu. Pēc Ķekavas apvedceļa izbūves, mainoties autotransporta satiksmes plūsmai, svarīgi ir uzlabot gājēju un velosipēdistu valsts autoceļu pārejas, kas veicinātu novada iekšējo mobilitāti.



## IV PĀRVALDĪBA UN KOMUNIKĀCIJA

### 4.1. Pašvaldības pārvaldes un iedzīvotāju apkalpošanas iestāžu infrastruktūra

Ķekavas novada dome pašreizējās teritoriālā iedalījumā savu darbību uzsāka 2021.gada 01.jūlijā. Ķekavas novada pašvaldības lēmējinstiucija ir novada dome (turpmāk tekstā – dome), kas darbojas vietējo iedzīvotāju interesēs. Dome sastāv no 19 deputātiem. Novada pašvaldības darba koordinācijai un pašvaldības teritorijas pārvaldīšanai dome izveido novada valdi (turpmāk tekstā – valde), kuras sastāvā ietilpst domes priekšsēdētājs, domes priekšsēdētāja vietnieki un komiteju priekšsēdētāji.

Dome izveido pašvaldības administrāciju, nosakot tās organizācijas struktūru un kompetenci. Pašvaldības administrāciju (turpmāk tekstā – administrācija) veido: pašvaldības iestādes, pašvaldības aģentūras, pašvaldības kapitālsabiedrības.

Administrācijas darbību koordinē un savas kompetences ietvaros kontrolē pašvaldības izpilddirektors. Domes pieņemto lēmumu izpildi, darba organizatorisko un tehnisko apkalpošanu nodrošina pašvaldības iestāde “Ķekavas novada centrālā administrācija”.

Pašvaldības sniegto pakalpojumu pieejamību nodrošina centrālā administrācija un tās teritoriāli organizatoriskas struktūrvienības: Baldones pilsētas pārvalde, Baložu pilsētas pārvalde, Daugmales pagasta pārvalde.

Apstiprinot nolikumu, dome ir izveidojusi jeb pārapstiprinājusi šādas pašvaldības iestādes, kuras darbojas saskaņā ar domes apstiprinātiem nolikumiem:

- Ķekavas novada centrālā administrācija;
- Baldones vidusskola;
- Baložu vidusskola;
- Ķekavas vidusskola;
- Daugmales pamatskola;
- Pļavniekkalna sākumskola;
- Ķekavas novada pašvaldības pirmsskolas izglītības iestāde „Avotiņš”;
- Ķekavas novada pašvaldības pirmsskolas izglītības iestāde “Ieviņa”;
- Ķekavas novada pašvaldības pirmsskolas izglītības iestāde “Zvaigznīte”;
- Ķekavas novada pirmsskolas izglītības iestāde „Bitīte”;
- Ķekavas novada pirmsskolas izglītības iestāde „Vāverīte”;
- Ķekavas novada sporta skola;
- Baldones Sporta komplekss;
- Ķekavas Mākslas skola;
- Baldones mākslas skola;
- Ķekavas Mūzikas skola;
- Jāņa Dūmiņa Baldones mūzikas skola;
- Baldones sākumskola;
- Baldones bibliotēka;
- Reģionālā pašvaldības policija;
- Ķekavas novada pašvaldības iestāde „Sociālais dienests”;
- Baldones Sociālais dienests;
- Sociālais aprūpes centrs “ Baldone”;
- Ķekavas novada bāriņtiesa;
- Baldones bāriņtiesa;
- Ķekavas pagasta kultūras centrs;
- Baložu pilsētas kultūras centrs;
- Daugmales pagasta kultūras centrs;



- Baldones kultūras centrs;
- Ķekavas novada vēlēšanu komisija.

Dome izveido un pārrauga šādas pašvaldības aģentūras, kuras darbojas saskaņā ar domes apstiprinātiem nolikumiem:

- Pašvaldības aģentūra „Ķekavas ambulance”;
- Pašvaldības aģentūra „Ķekavas sociālās aprūpes centrs”;
- Ķekavas novada pašvaldības sporta aģentūra.

Pašvaldība ir 100% kapitāldaļu turētāja šādās kapitālsabiedrībās (turpmāk tekstā – pašvaldības kapitālsabiedrība):

- SIA „Baložu komunālā saimniecība”;
- SIA „Ķekavas nami”;
- SIA „Ķekavas sadzīves servisa centrs”;
- SIA „BŪKS”.
- Pašvaldība ir kapitāldaļu turētāja šādās privātajās kapitālsabiedrībās:
- SIA „Balartis”;
- SIA „Baložu siltums”.

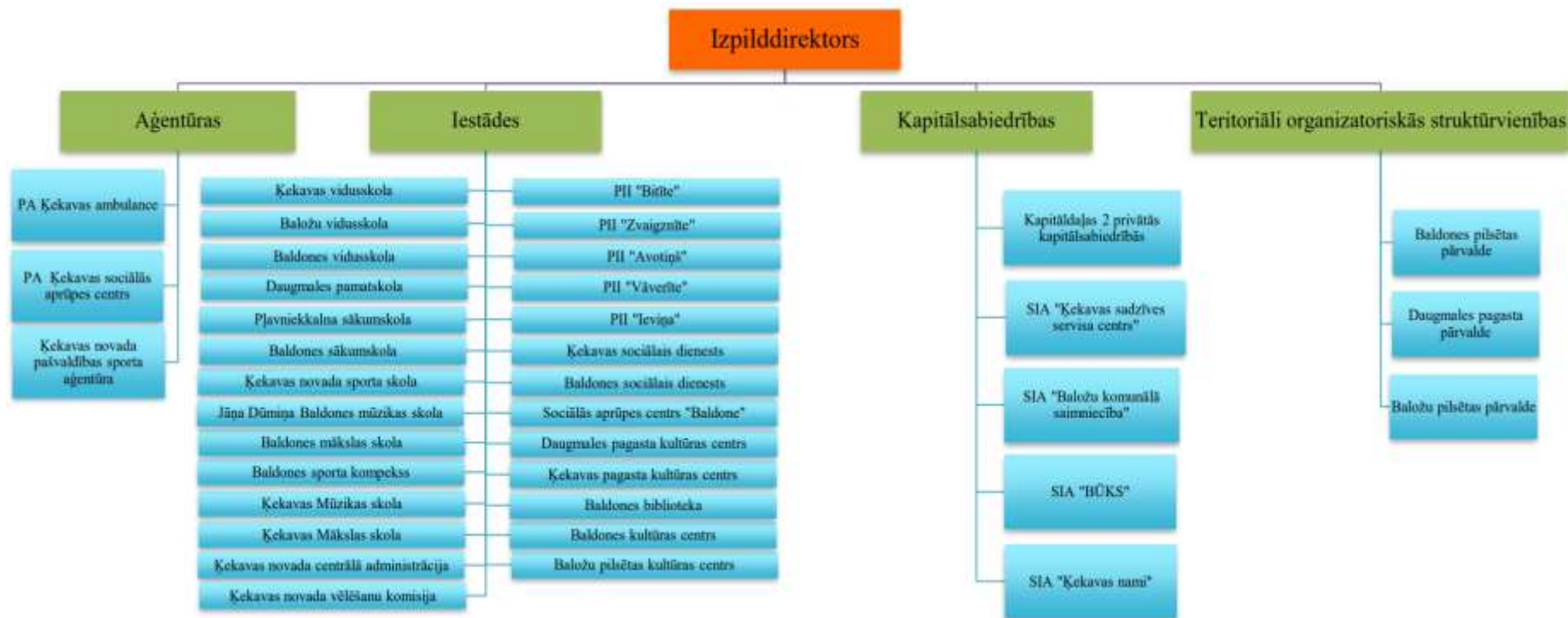
Atsevišķu pašvaldības funkciju pildīšanai dome no deputātiem, administrācijas darbiniekiem un pašvaldības iedzīvotājiem izveido šādas komisijas:

- Administratīvā komisija;
- Civilās aizsardzības komisija;
- Ekspertu komisija;
- Iedzīvotāju reģistrācijas jautājumu komisija;
- Iepirkumu komisija;
- Interesu izglītības un pieaugušo neformālās izglītības programmu licencēšanas komisija;
- Ķekavas novada pašvaldības izglītības programmu izvērtēšanas un valsts mērķdotācijas sadales komisija;
- Licencēšanas komisija;
- Materiālo vērtību uzskaites un norakstīšanas komisija;
- Pašvaldības īpašuma novērtēšanas komisija;
- Uzņemšanas komisija pirmsskolas izglītības iestādēs;
- Vērtēšanas komisija finansējuma sadalei Ķekavas novada sportistiem;
- Kompensācijas piešķiršanas komisija;
- Simbolikas komisija;
- Koku ciršanas ārpus meža komisija;
- Ētikas komisija;
- Apbalvojuma izvērtēšanas komisija;
- Medību koordinācijas komisija;
- Vides un attīstības komisija;
- Darījumu ar lauksaimniecības zemi tiesiskuma uzraudzības komisija;
- Sabiedrisko pakalpojumu maksas aprēķināšanas komisija;
- Ķekavas novada izglītības iestāžu pedagogu konkursa komisija;
- Ķekavas novada izglītības iestāžu audzēkņu un pedagogu naudas balvu piešķiršanas komisija;
- Koncesiju komisija.

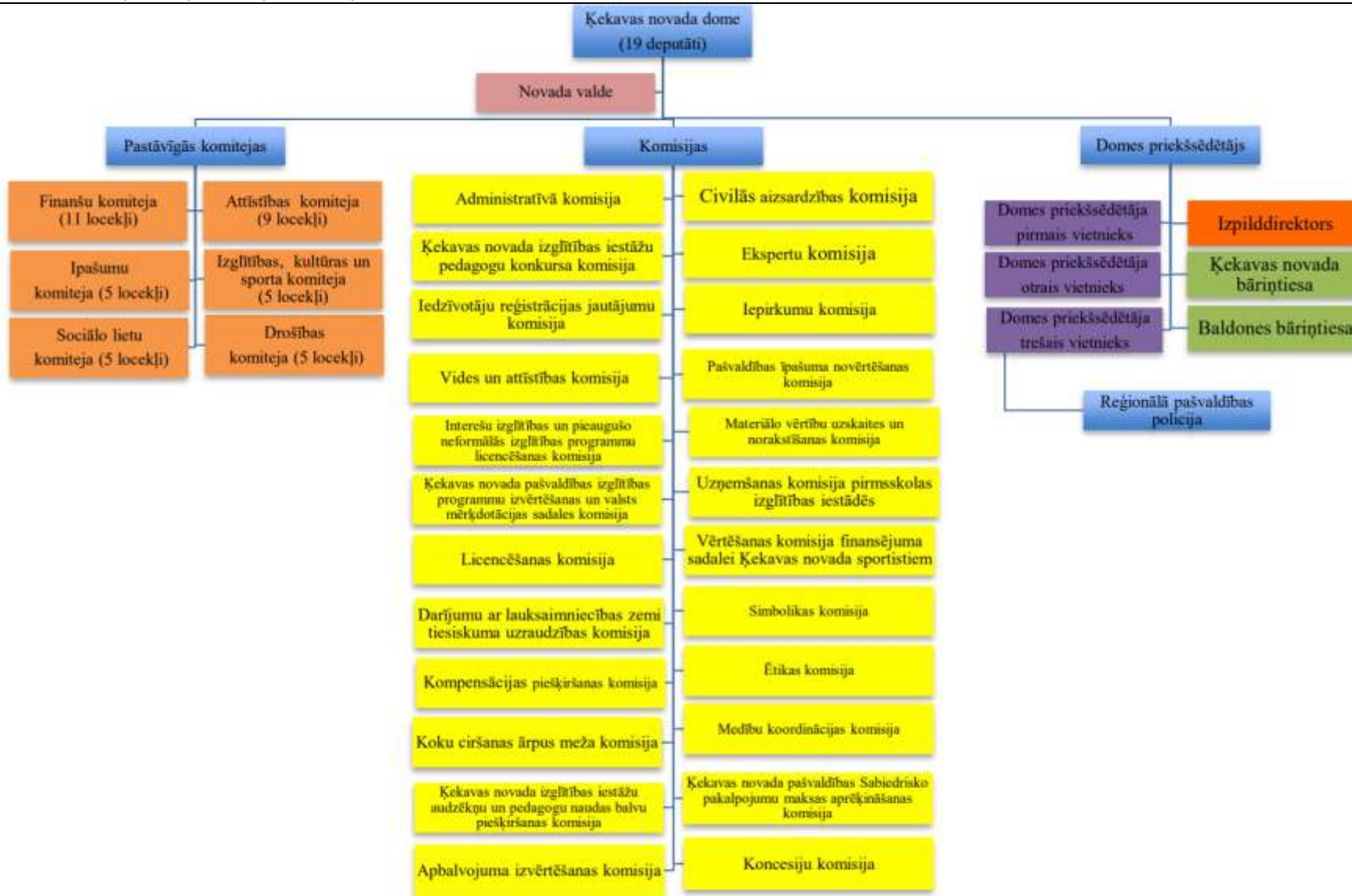


## 4.2. Pašvaldības organizatoriskā struktūra

Ķekavas novada organizatoriskā struktūra ir apstiprināta ar Ķekavas novada domes 2021.gada 1.jūlija ārkārtas sēdes lēmumu Nr. 1 “Par Ķekavas novada pašvaldības saistošo noteikumu Nr. 13/2021 „Ķekavas novada pašvaldības nolikums” apstiprināšanu” (protokols Nr.2/2021.), ar kuru apstiprināti Saistošie noteikumi Nr. 13/2021 “Ķekavas novada pašvaldības nolikums”.







Attēls Nr.44 Ķekavas novada organizatoriskā struktūra [99]





### 4.3. Pašvaldības budžets

Ķekavas novads esošajās teritoriālajās vienībās savu darbību uzsāka 2021.gada 01.jūlijā, tāpēc turpmāk tiek skatīts atsevišķi bijušo novadu pašvaldību budžeti.

Tabula Nr.46 Pašvaldības budžeta pārskats (2020) [100]

N.p.k.	Darījuma apraksts	Izpilde pārskata periods 2020.gadā		
		Ķekavas novads	Baldones novads	Kopā
<b>1</b>	<b>Ieņēmumi</b>	<b>40,977,466</b>	<b>7,339,599</b>	<b>48,317,065</b>
1.1.	Nodokļu ieņēmumi	32,171,558	4,561,318	36,732,876
1.2.	Nenodokļu ieņēmumi	68,835	67,767	136,602
1.3.	Maksas pakalpojumi un citi pašu ieņēmumi	777,002	149,259	926,261
1.4.	Ārvalstu finanšu palīdzība	5,572	-	5,572
1.5.	Transferti	7,290,798	2,522,016	9,812,814
1.6.	Ziedojumi un dāvinājumi	14,213	29,465	43,678
1.7.	Procentu ieņēmumi	405	-	405
1.8.	Pārējie ieņēmumi, kas nav klasificēti A11 līdz A18 rindā	649,083	9,774	658,857
<b>2</b>	<b>Izdevumi</b>	<b>36,810,901</b>	<b>7,158,112</b>	<b>43,969,013</b>
2.1.	Atalgojums	13,324,683	3,570,581	16,895,264
2.2.	Darba devēja valsts sociālās apdrošināšanas obligātās iemaksas, pabalsti un kompensācijas	4,204,103	928,535	5,132,638
2.3.	Mācību, darba un dienesta komandējumi un dienesta, darba braucieni	10,847	341	11,188
2.4.	Pakalpojumi, t.sk. Vispārējā vadība, pašvaldības struktūras	6,065,184	879,529	6,944,713
2.5.	Krājumi, materiāli, energoresursi, preces, biroja preces un inventārs, periodika	1,675,558	563,928	2,239,486
2.6.	Nodokļu, nodevu un naudas sodu maksājumi	16,552	859	17,411
2.7.	Subsīdijas, dotācijas un sociālie pabalsti, kārtējie maksājumi Eiropas Savienības budžetā un starptautiskā sadarbība	2,706,854	247,487	2,954,341
2.8.	Procentu izdevumi	123,419	38	123,457
2.9.	Transferti	6,232,565	159,155	6,391,720
2.10.	Nolietojuma un amortizācijas izmaksas	2,187,426	687,113	2,874,539
2.11.	Pārējie izdevumi, kas nav klasificēti A21 līdz A30 rindā	263,710	120,546	384,256
	<b>Ieņēmumu un izdevumu rezultāts (1 – 2)</b>	<b>4,166,565</b>	<b>181,487</b>	<b>4,348,052</b>
	<b>Budžeta izpildes rezultāts</b>	<b>4,166,538</b>	<b>322,425</b>	<b>4,488,963</b>

Ievērojamu palielinājumu izglītības iestāžu izdevumiem 2021. gadā veidoja ieplānotie izdevumi projekta Nr.8.1.2.0/17/I/036 "Ķekavas vidusskolas un Baložu vidusskolas mācību vides uzlabošana" uzsākšanai 7 727 315 eiro apmērā, no kuriem 4 652 302 eiro ir kredīta līdzekļi, kā arī valsts un ES finansējums 3 062 913 eiro.



## 4.4. Sadarbība Ķekavas novadā

### 4.4.1. Sadarbība ar NVO

Ķekavas novada teritorijā 2021. gada jūnijā ir reģistrētas 94 biedrības un nodibinājumi. 9 biedrības ir dzīvokļu īpašnieku biedrības gan Ķekavas pagastā, gan Baložu pilsētā un Baldones pagastā. Publiskajā telpā nav pieejamu ziņu par šajās organizācijās iesaistīto dalībnieku skaitu un aktivitāti. Taču ikdienā aktīvo organizāciju skaits ir ievērojami mazāks, jo daļa no tām praktiski nedarbojas, jo tiek izveidotas konkrēta projekta īstenošanai.

Ķekavas novadā darbojas 5 reliģiskās organizācijas: Doles – Ķekavas ev. luteriskā draudze, Katlakalna ev. luteriskā draudze, Augsburgas ticības apliecības Ķekavas luterāņu draudze, Ķekavas katoļu draudze, Baložu Dievmātes Bogoļubskas pareizticīgo draudze.

Katru gadu pašvaldības budžetā ir paredzēti līdzekļi subsīdijām un dotācijām komersantiem, biedrībām un nodibinājumiem, izņemot lauksaimniecības ražošanu. 2021.gada budžetā biedrību darbības atbalstam kopsummā (bijušā Ķekavas novada un Baldones novada budžetā) ir paredzēts finansējums 166 tūkstošus euro apmērā, tai skaitā projektiem pārrobežu sadarbībai. Finanšu līdzekļi biedrībām un nodibinājumiem tiek piešķirti, pamatojoties uz saistošajiem noteikumiem, nolikumiem, domes lēmumiem un konkursa rezultātiem, tādējādi nodrošinot uz kritērijiem balstītu pieeju pašvaldības budžeta līdzekļu sadalē.

### 4.4.2. Starptautiskā sadarbība

Ķekavas novadam ir sadraudzības pilsētas [101]:

- Bordesholma, Vācija,
- Leruma, Zviedrija,
- Niluferas (Bursa), Turcija,
- Nizami (Baku), Azerbaidžana,
- Gostina, Polija,
- Raseiniai pašvaldība, Lietuva.

Ķekavas novads pilnveido starptautiskās attiecības un sadarbību dažādās jomās ar Vācijas Bordesholmas pašvaldību. Ir izveidota "Ķekavas un Bordesholmas draudzības biedrība". 1993. gadā noslēgts un 2010. gada 17. jūnijā atjaunots sadraudzības apliecinājums starp Ķekavas novada pašvaldību un Bordesholmu, lai attīstītu attiecības kultūras, sporta, saimniecības, kā arī municipālajā jomā, un, īpaši, tiekoties jaunatnei.

Savukārt Baldones sadraudzības pilsēta ir Lerumas pilsēta Zviedrijā, kura ilgst jau no 1998.gada. Pilsētu sadarbības nolūks ir sekmēt draudzību un sapratni starp divām pašvaldībām, stimulēt zināšanu un pieredzes apmaiņu starp vietējām pašvaldībām, radīt personīgus kontaktus starp pašvaldību iedzīvotājiem, radīt iespēju pašvaldību iedzīvotājiem pieredzes apmaiņai dažādās sfērās.

Kopš 2020.gada pašvaldība piedalās starptautiskā projektā URBACT, lai uzlabotu pilsētvides attīstību - šī projekta ietvaros risinās zaļās mobilitātes un vides jautājumus. Tā ir Eiropas Savienības programma, kas atbalsta starptautisku pieredzes apmaiņu pašvaldībām pilsētattīstības jomā. URBACT projektos darba metode ir starptautiski pašvaldību sadarbības tīkli – katrā projektā piedalās aptuveni 6-10 pašvaldības kā sadarbības partneri kāda konkrēta jautājuma risināšanā. Projekta kopējais ilgums ir apmēram 2,5 gadi. Uzzināt vairāk par apstiprinātajiem URBACT programmas projektiem un projektu CITIES4CSR, kur partneris ir Ķekavas novada pašvaldības: <https://urbact.eu/apstiprin%C4%81ti-23-darb%C4%ABbas-pl%C4%81no%C5%A1anas-t%C4%ABklu-projekti>



## PIELIKUMI

### Pielikums Nr. 1 Fiziski ģeogrāfiskais raksturojums

Ķekavas novads atrodas Austrumeiropas līdzenumā Viduslatvijas zemienē (skat.Attēlu Nr.45). Ķekavas novads ir Viduslatvijas zemes Tīreļu un Upmales paugurlīdzenumā.

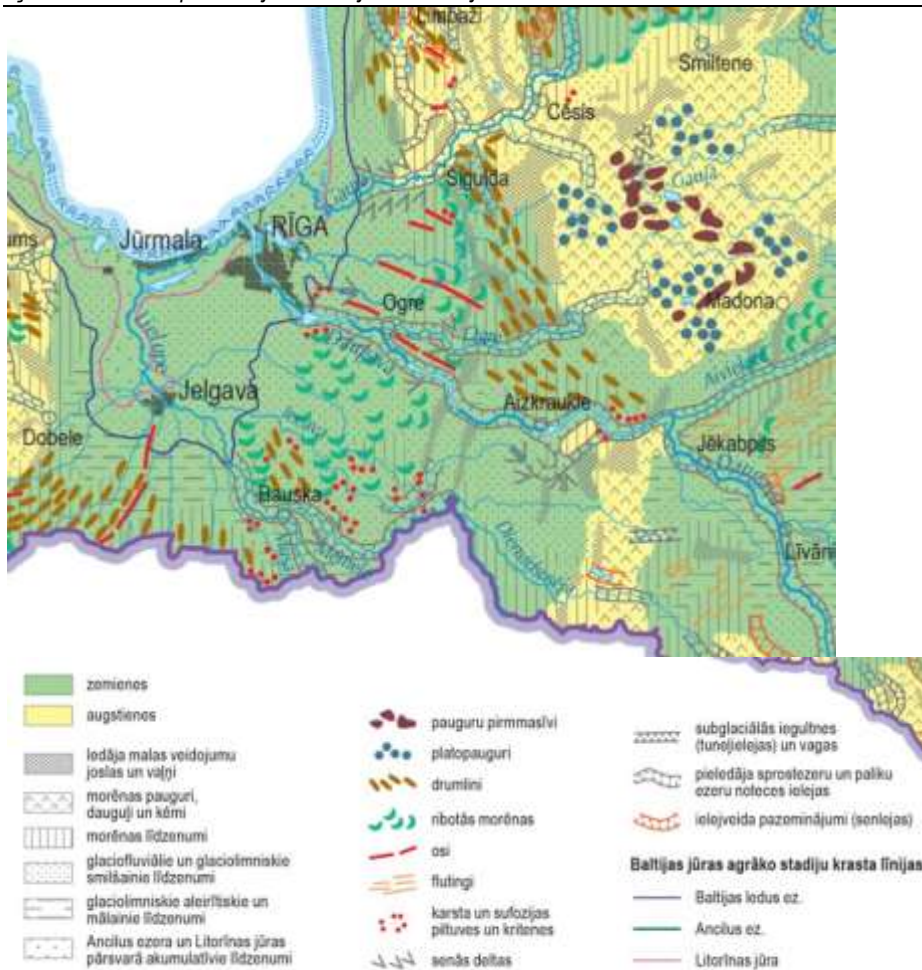


Attēls Nr.45 Latvijas centrālās daļas Dabas rajoni un apvidi [102]

### Reljefs, augsnes un fiziogeogrāfiskie rajoni

Tīreļu līdzenumā ar raksturīgu līdzenu vai viļņoti līdzenu reljefu (zemes virsas augstuma atzīmes 7-12 m vjl.), bet novada austrumu daļā – Upmales paugurlīdzenumā ar salīdzinoši izteiktāku viļņota līdzenuma reljefu, ap Baldones pilsētu – nedaudz paugurains un iekļaujas Baldones – Vecumnieku paugurainē. Tai raksturīgas lokveida pacēluma joslas. Šo formu krustpunktos paceļas neregulāri kēmi – morēnu pauguri, pakalni (skatīt Attēlu Nr.46). Baldoni pavisam ieskauj septiņi pauguri, no kuriem augstākie ir Riekstukalns (85,2m vjl.) un Morisona kalns (82 m vjl.). Pārējā teritorija ir viegli viļņota, līdzena, virs tās paceļas kāpu grēdas un masīvi, kuru augstums parasti mainās no dažiem metriem līdz 10-15 metriem upju ielejās. Reljefa ieplakās izveidojušies purvi un ezeri.

Biežāk sastopamie augsnes tipi ir velēnpodzolētās glejgaugsnis un tipiski podzolētās augsnes. Kūstot un, atkāpjoties ledājam, izveidojās lieli sprostezeri, kuros nogulsņējas smilšaini un grantaini nogulumi, bet dziļākajās vietās arī mālaini un putekļaini nogulumi.



Attēls Nr.46 Ģeomorfoloģiskā karte [103]

### Ģeotehniskie apstākļi

Ģeoloģiskā uzbūve un zemes dziļu resursi ir būtisks teritorijas attīstības priekšnosacījums. Ķekavas novads, tāpat kā visas Latvijas teritorija atrodas Austrumeiropas platformas ZR daļā, Baltijas sineklīzē. Šai ģeoloģiskajai struktūrai raksturīgs liels nogulumiežu segas biezums un subparalēls nogulumu slāņojums.

Sineklīzei raksturīgi trīs galvenie iežu kompleksi: Augšējais – kvartāra nogulumi; Vidējais – zemkvartāra nogulumiežu, jeb pamatiežu sega; Apakšējais – kristāliskais pamatklintājs.

Nogulumiežu segu veido divas atšķirīgas sistēmas pirmskvartāra, jeb pamatiežu nogulumi un Kvartāra nogulumi. Pamatiežu nogulumu biezums Ķekavas novadā ir aptuveni 800-1000 m, ko veido galvenokārt mālsmilts vai smilšmāls.

Biežāk sastopamie augsnes tipi ir velēnpodzolētās glejauksnes un tipiski podzolētās augsnes.

Daugmales un Baldones pagastu teritorijas skar augšdevona Salaspils un Daugavas svītu horizontā, kurš sastāv no dolomītiem, dolomītmerģeļiem ar māla starpkārtām un ģipšakmeņiem (karsta masīvā ar aktīviem karsta procesiem). Ap 15 – 160 m dziļumā sastopams arī smilšakmens. Svītas augšdaļā un apakšdaļā atrodas ūdensnecaurlaidīgu mālainu iežu slāņi. Svītā notiek intensīva ūdens cirkulācija. Cirkulējošie ūdeņi stipri šķīdina ģipšakmeņus, radot karsta parādības (“krītenes”). Kvartāra nogulumu biezums ir ap 20m, vietām arī vairāk. To augšējā daļā dominē mālainie vai arī putekļainie nogulumi. Rupjāks materiāls – grants vai smilts sastopams tikai nelielās platībās.



### Klimatiskie apstākļi

Ķekavas novads, saskaņā ar Latvijas agroklīmatisko rajonēšanu, ietilpst Piejūras zemienes un Zemgales līdzenuma rajonā, kur klimatu nosaka Atlantijas okeāna un Baltijas jūras gaisa masas. Klimats ir mēreni silts un mitrs, raksturīgas siltākas ziemas un vēsākas vasaras. Vidējais gada nokrišņu daudzums ir 664 mm, kas ir divas reizes vairāk par iztvaikojošā mitruma daudzumu. Rudenī dominē D-R un R vēji ar vidējo ātrumu 2-5m/sek. Nosacītais atmosfēras mitrums pieaug no 65-70% septembrī līdz 80-90% novembrī. Ziemā dominē D, D-R vēji ar vidējo ātrumu 4 – 4,5 m/sek. Gaisa mitrums ir no 85 – 90%. Bieži vērojama atkala. Nokrišņu daudzums – 60-90 mm. Grunts sasalšanas dziļums – 1 – 1,2 m. Pavasarī dominē Z vēji ar vidējo ātrumu 3,5 – 4,5 m. Nokrišņu daudzums – 90 – 120mm. Gaisa mitrums samazinās līdz pat 55%. Vasara dominē D-R un nereti arī Z vēji. Nokrišņu daudzums – 185 – 225 mm. Veģetācijas periods ilgst 180 – 190 dienu.

### Pielikums Nr. 2 Ķekavas novada kopējais būvmateriālu izejvielu atradņu saraksts [104]

Pases nr.	Atradnes nosaukums	Atrašanās vieta	Derīgā izrakteņa veids	Atradne tiek / netiek izmantota	Derīgā izrakteņa izmantošana
486	Misa - smilts	Baldones pagasts	Smilts	Neizmanto	Ceļu būvei
311	Avotnieki - ģipšakmens	Baldones pagasts	Ģipšakmens	Neizmanto	Saistvielu ražošanai
310	Kausi	Baldones pagasts	Ģipšakmens	Neizmanto	Saistvielu ražošanai, apdarei
308	Pulkarne	Baldones pagasts	Ģipšakmens	Neizmanto	Saistvielu ražošanai
307	Rubeņi - ģipšakmens	Baldones pagasts	Ģipšakmens	Neizmanto	Saistvielu ražošanai
2490	Dālderī	Baldones pagasts	Aleirīts	Neizmanto	Laukumu planēšanai
2335	Aizvējas	Baldones pagasts	Smilts	Neizmanto	Laukumu planēšanai
2334	Rijnieki - Rīgas rajons	Baldones pagasts	Mālsmilts	Neizmanto	Laukumu planēšanai
2334	Rijnieki - Rīgas rajons	Baldones pagasts	Smilts	Neizmanto	Laukumu planēšanai
2223	Ausmas - Rīgas raj.	Baldones pagasts	Smilts	Neizmanto	Nav pētīta
1739	Mašēni	Baldones pagasts	Smilts	Izmanto	Ceļu būvei, ziemā ceļu dienestam
811	Titurgas	Ķekavas pagasts	Smilts	Neizmanto	Ceļu būvei
734	Katlakalns	Ķekavas pagasts	Dolomīts	Neizmanto	Kaļķu ražošanai, Šķembām, Dekoratīvajam akmenim
311	Avotnieki - ģipšakmens	Daugmales pagasts	Ģipšakmens	Neizmanto	Saistvielu ražošanai
3077	Bērzāji-1	Ķekavas pagasts	Smilts	Neizmanto	Būvniecībai, ceļu būvei
3077	Bērzāji-1	Ķekavas pagasts	Aleirīts	Neizmanto	Rekultivācijai
3063	Bērzumnieki 2020	Ķekavas pagasts	Smilts-grants	Neizmanto	Būvniecībai, ceļu būvei
3063	Bērzumnieki 2020	Ķekavas pagasts	Smilts	Neizmanto	Būvniecībai, ceļu būvei
3063	Bērzumnieki 2020	Ķekavas pagasts	Dolomīts	Neizmanto	Šķembām
2987	Jaunbērzāji	Ķekavas pagasts	Aleirīts	Neizmanto	Rekultivācijai, Laukumu planēšanai





2987	Jaunbērzāji	Ķekavas pagasts	Smilts	Neizmanto	Būvniecībai, ceļu būvei
2928	Riekstu mežs	Ķekavas pagasts	Smilts	Neizmanto	Būvniecībai, ceļu būvei
2853	Ezeri - 2	Daugmales pagasts	Smilts	Izmanto	Ceļu būvei
2853	Ezeri - 2	Daugmales pagasts	Smilts-grants	Izmanto	Ceļu būvei
2705	Annasmuiža	Ķekavas pagasts	Smilts	Neizmanto	Nav pētīta
2557	Misas iecirkņa 23.kvartāls	Ķekavas pagasts	Smilts	Neizmanto	Būvniecībai
2557	Misas iecirkņa 23.kvartāls	Ķekavas pagasts	Smilts-grants	Neizmanto	Būvniecībai
2508	Kalnāldakas	Ķekavas pagasts	Aleirīts	Neizmanto	Laukumu planēšanai
2413	Jaunpūķi	Ķekavas pagasts	Smilts	Neizmanto	Ceļu ziemas dienestam
2280	Dardiņi	Ķekavas pagasts	Smilts	Neizmanto	Laukumu planēšanai
2280	Dardiņi	Ķekavas pagasts	Aleirīts	Neizmanto	Rekultivācijai
2212	Bērzumnieki	Ķekavas pagasts	Smilts-grants	Pārpētīts	Būvniecībai, ceļu būvei
2212	Bērzumnieki	Ķekavas pagasts	Smilts	Pārpētīts	Būvniecībai, ceļu būvei
2096	Kinnas	Ķekavas pagasts	Smilts	Neizmanto	Ceļu būvei
1993	Grantsbedres	Ķekavas pagasts	Smilts-grants	Izmanto	Ceļu būvei
1993	Grantsbedres	Ķekavas pagasts	Smilts	Izmanto	Ceļu būvei
1869	Ezeri (izslēgts no reģistra)	Daugmales pagasts	Smilts	Izslēgta no atradņu reģistra	Būvniecībai, ceļu būvei
1869	Ezeri (izslēgts no reģistra)	Daugmales pagasts	Smilts-grants	Izslēgta no atradņu reģistra	Būvniecībai, ceļu būvei
1853	Plakanciems I	Ķekavas pagasts	Smilts	Neizmanto	Ceļu būvei
1671	Mednieki - dolomīts	Daugmales pagasts	Dolomīts	Neizmanto	Šķembām, Kaļķu ražošanai, Dolomīta miltiem
1270	Mellenes (progn.lauk.)	Daugmales pagasts	Dolomīts	Neizmanto	Šķembām
1039	Sausā Daugava	Ķekavas pagasts	Smilts-grants	Neizmanto	Būvniecībai
1033	Nāves sala	Daugmales pagasts	Smilts-grants	Neizmanto	Būvniecībai, ceļu būvei
1030	Ķīķerkalns	Daugmales pagasts	Smilts	Neizmanto	Būvniecībai

Pielikums Nr.3 Kūdras resursi Ķekavas novadā [105]

Pases nr.	Atradnes nosaukums	Atrašanās vieta	Derīgā izrakteņa veids	Atradne tiek / netiek izmantota	Derīgā izrakteņa izmantošana
16802	<a href="#">Nr. 16802</a>	Baldones pagasts	Kūdra	Neizmanto	Mēslojums Pakaiši
16801	<a href="#">Nr. 16801</a>	Baldones pagasts	Kūdra	Neizmanto	Mēslojums Pakaiši
16800	<a href="#">Nr. 16800</a>	Baldones pagasts	Kūdra	Neizmanto	Mēslojums
16799	<a href="#">Bez nosaukuma</a>	Baldones pagasts	Kūdra	Neizmanto	Mēslojums



					Pakaiši
16798	<a href="#">Nr. 16798</a>	Baldones pagasts	Kūdra	Neizmanto	Mēslojums
16797	<a href="#">Nr. 16797</a>	Baldones pagasts	Kūdra	Neizmanto	Mēslojums
16796	<a href="#">Nr. 16796</a>	Baldones pagasts	Kūdra	Neizmanto	Mēslojums
16795	<a href="#">Birzulu</a>	Baldones pagasts	Kūdra	Neizmanto	Mēslojums
16793	<a href="#">Birzu</a>	Baldones pagasts	Kūdra	Neizmanto	Mēslojums
16792	<a href="#">Nr. 16792</a>	Baldones pagasts	Kūdra	Neizmanto	Mēslojums
16791	<a href="#">Klapu</a>	Baldones pagasts	Kūdra	Neizmanto	Enerģētika
16790	<a href="#">Nr. 16790</a>	Baldones pagasts	Kūdra	Neizmanto	Mēslojums Pakaiši
16789	<a href="#">Nr. 16789</a>	Baldones pagasts	Kūdra	Neizmanto	Mēslojums
16788	<a href="#">Nr. 16788</a>	Baldones pagasts	Kūdra	Neizmanto	Mēslojums Pakaiši
16787	<a href="#">Nr. 16787</a>	Baldones pagasts	Kūdra	Neizmanto	Mēslojums
16786	<a href="#">Plēsumu, Bez nosaukuma</a>	Baldones pagasts	Kūdra	Neizmanto	Pakaiši Enerģētika
16785	<a href="#">Nr. 16785</a>	Baldones pagasts	Kūdra	Neizmanto	Mēslojums
16784	<a href="#">Lauvu</a>	Baldones pagasts	Kūdra	Neizmanto	Mēslojums
16783	<a href="#">Upesbaložu</a>	Baldones pagasts	Kūdra	Neizmanto	Mēslojums
16782	<a href="#">Ērču</a>	Baldones pagasts	Kūdra	Neizmanto	Mēslojums
16780	<a href="#">Pierainu; Bez nosaukuma, Spodrinu; Bez nosaukuma</a>	Baldones pagasts	Kūdra	Neizmanto	Enerģētika
16779	<a href="#">Radzinu</a>	Baldones pagasts	Kūdra	Neizmanto	Pakaiši Enerģētika
16776	<a href="#">Nr. 16776</a>	Baldones pagasts	Kūdra	Neizmanto	Mēslojums
16775	<a href="#">Nr. 16775</a>	Baldones pagasts	Kūdra	Neizmanto	Mēslojums
11940	<a href="#">Nr. 11940</a>	Baldones pagasts	Kūdra	Neizmanto	Mēslojums
11937	<a href="#">Nr. 11937</a>	Baldones pagasts	Kūdra	Neizmanto	Mēslojums
11929	<a href="#">Nr. 11929</a>	Baldones pagasts	Kūdra	Neizmanto	Mēslojums
11925	<a href="#">Nr. 11925</a>	Baldones pagasts	Kūdra	Neizmanto	Mēslojums
11918	<a href="#">Nr. 11918</a>	Baldones pagasts	Kūdra	Neizmanto	Mēslojums
11917	<a href="#">Nr. 11917</a>	Baldones pagasts	Kūdra	Neizmanto	Mēslojums
16804	<a href="#">Mēdema purvs</a>	Ķekavas pagasts	Kūdra	Izmanto	Lauksaimniecība Mēslojums Pakaiši Kurināmā frēzkūdra
16794	<a href="#">Nr. 16794</a>	Ķekavas pagasts	Kūdra	Neizmanto	Mēslojums Pakaiši
16781	<a href="#">Pikīša tīrelis</a>	Ķekavas pagasts	Kūdra	Neizmanto	Mēslojums
16778	<a href="#">Nr. 16778</a>	Daugmales pagasts	Kūdra	Neizmanto	Enerģētika
16777	<a href="#">Lejas ezera</a>	Daugmales pagasts	Kūdra	Neizmanto	Pakaiši
16775	<a href="#">Nr. 16775</a>	Ķekavas pagasts	Kūdra	Neizmanto	Mēslojums
16774	<a href="#">Ezerkroga</a>	Daugmales pagasts	Kūdra	Neizmanto	Mēslojums





16773	<a href="#">Pikstes plavas</a>	Daugmales pagasts	Kūdra	Neizmanto	Mēslojums
16772	<a href="#">Nr. 16772</a>	Ķekavas pagasts	Kūdra	Neizmanto	Mēslojums Pakaiši
16771	<a href="#">Nr. 16771</a>	Daugmales pagasts	Kūdra	Neizmanto	Mēslojums
16770	<a href="#">Nr. 16770</a>	Daugmales pagasts	Kūdra	Neizmanto	Mēslojums
16769	<a href="#">Nr. 16769</a>	Daugmales pagasts	Kūdra	Neizmanto	Mēslojums Pakaiši
16768	<a href="#">Robežnieku-Purmalu</a>	Daugmales pagasts	Kūdra	Neizmanto	Mēslojums Pakaiši Enerģētika
16766	<a href="#">Rubenu, Kalves tīrelis</a>	Ķekavas pagasts	Kūdra	Neizmanto	Mēslojums
16765	<a href="#">Nr. 16765</a>	Ķekavas pagasts	Kūdra	Neizmanto	Mēslojums
16764	<a href="#">Smerdokļa II</a>	Ķekavas pagasts	Kūdra	Neizmanto	Mēslojums Pakaiši
16763	<a href="#">Nr. 16763</a>	Ķekavas pagasts	Kūdra	Neizmanto	Mēslojums
16761	<a href="#">Nr. 16761</a>	Ķekavas pagasts	Kūdra	Neizmanto	Mēslojums
16760	<a href="#">Smerdokļa</a>	Ķekavas pagasts	Kūdra	Neizmanto	Mēslojums Pakaiši Enerģētika
16759	<a href="#">Saulgožu</a>	Ķekavas pagasts	Kūdra	Neizmanto	Mēslojums
16758	<a href="#">Augstais</a>	Ķekavas pagasts	Kūdra	Neizmanto	Mēslojums Pakaiši Enerģētika
16700	<a href="#">Ēbelmuižas</a>	Ķekavas pagasts	Kūdra	Neizmanto	Mēslojums

#### Pielikums Nr. 4 Medicīniskā palīdzība Ķekavas novadā [106]

Specialitāte	Ārsta Uzvārds	Adrese
Ģimenes ārsti	Dr. D. Āboltiņa	Ķekava, Gaismas iela 15
	Dr. I. Freimane	Ķekava, Gaismas iela 15
	Dr. D. Zeltiņa	Ķekava, Gaismas iela 15
	Dr. V. Valdmanis	Ķekava, Gaismas iela 15
	Dr. B. Sedliņa	Ķekava, Gaismas iela 15
	Dr. L. Vītola	Ķekava, Gaismas iela 15
	Dr. K. Berezina	Valdlauči, Meistaru iela 43
	Dr. T. Petkus, aizvieto Dr. Madara Freimane	Baloži, Zaļā iela 5
	Dr. Madara Freimane	Baloži, Zaļā iela 5
	SIA Baložu doktorāts	Baloži, Smilšu 9/2
	Dr. G. Āboltiņas	Baloži, Rīgas 2
	Ināra Celmiņa	Baldone, Iecavas iela 4
	Dace Ročāne	Baldone, Iecavas iela 4
	Inese Iljenkova	Baldone, Iecavas iela 4
	Ārija Ancāne	Baldone, Rīgas iela 73
	Ārstniecības telpu grupa	Daugmale, "Salnas"
<b>Procedūras (asinsanalīzes u.c.)</b>		Baldone, Iecavas iela 4
<b>Ārsta prakse zobārstniecībā</b>	Dr. I. Kāknēna	Ķekava, Gaismas iela 15
	Dr. Ž. Grīse	Ķekava, Gaismas iela 15
	Irma Monogarova	Baldone
	Inese Lāce	Baldone



	SIA "GP denta"	Baldone
<b>Ginekologs</b>	Dr. I.Blumfelde	Ķekava, Gaismas iela 15
<b>Okulists (acu ārsts)</b>	Dr. G. Ozola	Ķekava, Gaismas iela 15
<b>Ultrasonogrāfija</b>	dr.R. Mieze	Ķekava, Gaismas iela 15
<b>Masāžas</b>	U. Valciņš	Ķekava, Gaismas iela 15
<b>Rehabilitologs</b>	dr.T.Kudule	Ķekava, Gaismas iela 15
<b>LOR (ausu, kakla, deguna slimības)</b>	dr.I.Ķiece	Ķekava, Gaismas iela 15
<b>Dermatologs</b>	I.Metāla	Ķekava, Gaismas iela 15
<b>Ķirurgs</b>	dr. K.Atstupens	Ķekava, Gaismas iela 15
<b>Sertificēta fizioterapeite</b>	L.Starostniece	Ķekava, Gaismas iela 15
<b>Sertificēta fizioterapeite</b>	I.Logina	Ķekava, Gaismas iela 15
<b>Uztura speciāliste</b>	Z.Timpare	Ķekava, Gaismas iela 15
<b>Fizioterapeite</b>	L.Vilne	Ķekava, Gaismas iela 15
<b>Mājas aprūpe</b>	SIA "Cilvēks"	<a href="http://www.arstsmajas.lv/">http://www.arstsmajas.lv/</a>
	SIA "Aprūpes birojs"	<a href="https://www.aprupes-birojs.lv/">https://www.aprupes-birojs.lv/</a>

### Pielikums Nr.5 Sniegtie sociālās palīdzības pabalsti bijušos Baldones un Ķekavas novados [107]

Pabalsti izsniegti saskaņā ar Baldones novada 28.11.2017. Saistošiem noteikumiem Nr. 25., 26., 27. un Ķekavas novada 08.12.2016. saistošiem noteikumiem Nr. 22/2016.

<b>Pabalstus piešķir izvērtējot mājāsaimniecībā dzīvojošo pilngadīgo personu ienākumus</b>	<b>2019.gads, EUR Baldones novadā</b>	<b>2020. gads EUR Ķekavas novadā</b>
GMI (garantētais minimālā ienākuma pabalsts)	3958,39 17 ģimenes 19 personas	2 274,- 12 ģimenes 18 personas
Dzīvokļa pabalsts komunālo maksājumu veikšanai	4266,10 23 ģimenes	11 873,- 85 ģimenes
Dzīvokļa pabalsts kurināmā iegādei	12384,00 48 ģimenes	14 868,- 65 ģimenes
Vienreizējs pabalsts krīzes situācijā	4342,68 24 ģimenes	2562,- 18 pers.
Pabalsts sociālās rehabilitācijas mērķu sasniegšanai		1 406,- 9 ģimenes
Vecāku maksas atlaide par ēdināšanas pakalpojumu pirmsskolas izglītības iestādē	765,85 8 ģimenes	823,- 6 bērni
Brīvpusdienas Ķekavas novada izglītības iestādēs		368,- 5 bērni
Pārtika produkti		5 827,- 131 ģimene
Pabalsts mācību piederumu iegādei, uzsākot jauno mācību gadu	610,20 8 ģimenes	60,- 2 bērni
Pabalsts medicīnisko izdevumu daļējai apmaksai	2264,38 40 ģimenes	25 123,- 146 ģimenes
Krīzes pabalsts ārkārtas situācijas laikā		81 703,-
Summa kopā	28591,6	146887,-



**Pielikums Nr.6 Sniegtie pabalsti audžuģimenēm un sniegtā palīdzība bāreņiem un bez vecāku gādības palikušajiem bērniem pēc pilngadības sasniegšanas. [108]**

Pabalsti izsniegti saskaņā ar Baldones novada 28.11.2017. Saistošajiem noteikumiem Nr.23.,24. un Ķekavas novada 20.06.2019.saistošajie noteikumi Nr. 10/2019

<b>Pabalstus piešķir neizvērtējot ienākumus</b>	<b>2019.gads, EUR Baldones novads</b>	<b>2020 gads EUR Ķekavas novads</b>
Pabalsts audžuģimenei bērna uzturam	16773,94 6 bērni	10 076,- 5 bērni
Pabalsts audžuģimenei bērna apģērba un mīkstā inventāra iegādei	6737,21 6 bērni	710,- 3 bērni
Vienreizējs pabalsts sadzīves priekšmetu un mīkstā inventāra iegādei pēc ārpus ģimenes aprūpes beigšanās pilngadību sasniegušajam bērnam	430,00 1 jauniešis	
Pabalsts ikmēneša izdevumu segšanai pēc ārpus ģimenes aprūpes beigšanās pilngadību sasniegušajam bērnam	1290,00 2 jaunieši	
Dzīvokļa pabalsts pilngadību sasniegušam bērnam bāreņim un bērnam, kurš palicis bez vecāku gādības		3 913,- 3 personas
Pabalsts ikmēneša izdevumiem pilngadību sasniegušam bērnam bāreņim un bērnam, kurš palicis bez vecāku gādības, kurš sekmīgi mācās vai studē		9 120,- 8 personas
Pabalsts bērna uzturam aizbildņiem		12 308,- 21 bērns
Summa kopā	25231,15	36127,-

**Pielikums Nr.7 Brīvprātīgās iniciatīvas Baldones novada iedzīvotājiem [109]**

Nodrošināt pašvaldības brīvās iniciatīvas atbalstu (pašvaldības pabalstus) atbilstoši pašvaldības saistošajiem noteikumiem - Baldones novada 20.02.2013. saistošie noteikumi Nr.5/ un Ķekavas novada 24.09.2015. saistošie noteikumi Nr. 14/2015

<b>Atbalstus piešķir neizvērtējot mājāsaimniecībā dzīvojošo pilngadīgo personu ienākumus</b>	<b>2019.gads, EUR Baldones novads</b>	<b>2020. gads EUR Ķekavas novads</b>
Vecāku maksu atlaide par ēdināšanas pakalpojumu pirmsskolas izglītības iestādē	11535,30 73 ģimenes	
Atbalsts bērnu mācību piederumu iegādei uzsākot jaunu mācību gadu	7114,11 88 ģimenes	
Atbalsts jaundzimušā bērna vecākiem	16005,00 64 bērni	76 250,- 305 bērni
Atbalsts apbedīšanas izdevumu daļējai apmaksai	8256,00 48 personas	34 600,- 173 personas
Atbalsts sociālās rehabilitācijas nodrošināšanai bērniem ar funkcionāliem traucējumiem	784,50 6 bērni	4 563,- 20 bērni
Atbalsts politiski represētām personām	2200,00 44 personas	8 500,- 85 personas
Atbalsts aizgādņiem	300,00 4 personas	
Atbalsts medicīnisko izdevumu daļējai apmaksai pensijas vecuma personām, kuru pensijas un piemaksas pie pensijas apmērs kopā nepārsniedz 300 EUR	5765,66 63 personas	



Pabalsts ambulatorās terapijas pasākumiem tuberkulozes slimniekiem		104,- 2 personas
Pabalsts pacientiem ar hronisku nieru slimību, kuriem nepieciešama dialīze		2 232,- 5 personas
Pabalsts gadadienā ČAES seku likvidēšanas dalībniekiem		2400,- 24 personas
Pabalsts jubilejās (80, 85, 90, 95, 96, 97, 98, 99, 100 u.t.t.gados)		8 850,- 177 personas
Pabalsts no brīvības atņemšanas iestādes atbrīvotai personai pēc soda izciešanas		40,- 1 persona
Ziemassvētku pabalsts saldumu paciņu veidā		33 026,- 6966 personas
Summa kopā	51960,57	170 565,-

**Pielikums Nr.8 Dokumentu, pakalpojumu, konsultāciju statistika [110]**

	<b>2019.gads Baldones novads</b>	<b>2020. gads Ķekavas novads</b>
Saņemtie dokumenti (sarakste-soc. darbs)	296	666
Nosūtītie dokumenti	288	641
Saņemtie iedzīvotāju iesniegumi	837	2621
Izsniegtās izziņas	144	
Trūcīgas (personas) ģimenes	59	301
Maznodrošinātas (personas) ģimenes	85	299
SD pieņemtie lēmumi	947	1915
Pabalsti/atbalsti/pakalpojumi		
t.sk. piešķirt	946	1839
t.sk. nepiešķirt	1	53
t.sk. pārtraukt		20
Par ienākumu izvērtēšanu samaksai par sociālās aprūpes un sociālās rehabilitācijas pakalpojumu institūcijā	-	25
Par nepieciešamību piešķirt valsts finansētu sociālās rehabilitācijas pakalpojumu	18	7
personām ar funkcionāliem traucējumiem	10	3
politiski represētām personām	7	2
Černobiļas atomelektrostacijas avārijas seku likvidēšanas vai avārijas rezultātā cietušām personām	1	2
Par patversmes pakalpojumu	-	2
Par ilgstošas sociālās aprūpes un sociālās rehabilitācijas institūcijas pakalpojumu	7	16
pašvaldības finansēts	6	15
valsts finansēts – pilngadīgai personai	1	1
valsts finansēts – nepilngadīgai personai	-	-
Izvērtēšana uz VDEĀVK īpašas kopšanas pabalstam cilvēkam ar invaliditāti	26	69
Atkarību ārstējoša konsultāciju nodrošināšana (pašvaldības finansētu)	-	



Asistenta pakalpojuma administrēšana	20	92
Sociālās rehabilitācijas pakalpojums vardarbībā cietušiem pieaugušajiem un vardarbības veicējiem		23 18 (cietušie) 5 (veicēji)
Lēmumi par valsts apmaksāto sociālās rehabilitācijas pakalpojumu saņemšanai bērniem, kuri cietuši no prettiesiskām darbībām		25
Sociālā rehabilitācija institūcijā t.sk krīzes centrs	-	5
Sociālā rehabilitācija dzīvesvietā	-	20
Nosūtījumi uz konsultācijām pie psihologa (pašvaldības)	37	33
Sociālo prasmju un iemaņu apguves atbalsts grupas dalībnieki	10	26
Apsekošanas dzīvesvietā	172	469
Organizētas starpinstitucionālas sēdes	16	148
Konsultācijas pa tālruni	423	4240
Starpprofesionāļu tikšanās /starpinstitucionālas tikšanās	74	74
Novērtēšana sociālo pakalpojuma saņemšanai	10	
Klienta pavadīšana	39	

Pielikums Nr.9 Bērnu un jauniešu sportistu skaits pa sporta veidiem [111]

Sporta veids	Grupa	Bērnu un jauniešu sportistu skaits		
		2018. gads	2019. gads	2020. gads
Badmintons	Meitenes		17	8
	Zēni		18	8
Basketbols	Meitenes	44	65	65
	Zēni	147	182	176
Bokss, kikbokss	Meitenes	2		5
	Zēni	19	31	25
Brīvā cīņa	Meitenes	7	12	6
	Zēni	25	32	32
Dambrete	Meitenes		18	15
	Zēni		24	26
Džudo	Meitenes	2	13	4
	Zēni	35	52	42
Estrādes dejas	Meitenes			22
	Zēni			
Florbols	Meitenes	55	78	90
	Zēni	467	370	330
Futbols	Meitenes	4	26	34
	Zēni	245	257	294
Hokejs	Zēni	3	3	3
Jāšanas sports	Meitenes	10	13	15
	Zēni	3	3	
Kalnu slēpošana	Meitenes	4	1	2
	Zēni	3		
Kanoe, smaiļošana	Zēni			
Karatē	Meitenes	3	5	3
	Zēni	2	6	17



<b>Lidmodelisms</b>	Meitenes			1
	Zēni	17	21	9
<b>Loka šaušana</b>	Meitenes	2	6	6
	Zēni	4	9	9
<b>Mākslas vingrošana</b>	Meitenes	41	63	73
	Zēni			
<b>Motokross, motosports, autosports</b>	Meitenes			
	Zēni	10	9	6
<b>Orientēšanās sports</b>	Meitenes	5	6	5
	Zēni	4	4	-
<b>Paukošana</b>	Meitenes		1	2
<b>Peldēšana</b>	Meitenes	2	3	22
	Zēni	3	6	23
<b>Pauerliftings</b>	Zēni		1	1
<b>Regbijs</b>	Meitenes			
	Zēni	26	32	46
<b>Riteņbraukšana, BMX</b>	Meitenes		4	4
	Zēni	3	6	13
<b>Šahs</b>	Zēni		12	1
<b>Skrituļslidošana, Skeitbords</b>	Meitenes			1
	Zēni	1	1	
<b>Skvošs</b>	Zēni		1	31
<b>Sporta dejas</b>	Meitenes		3	31
<b>Svarbumbu celšana</b>	Meitenes	3	2	1
	Zēni	6	3	2
<b>Taekwondo</b>	Meitenes	1	11	
<b>Teniss</b>	Meitenes		19	17
	Zēni		23	7
<b>Vieglatlētika</b>	Meitenes	6	16	25
	Zēni		8	21
<b>Vindsērfings</b>	Meitenes	17	42	22
	Zēni	27	49	28
<b>Volejbols</b>	Meitenes			16
	Zēni			
<b>KOPĀ:</b>		<b>1258</b>	<b>1587</b>	<b>1645</b>

Pielikums Nr.10 Pieaugušo sportistu skaits pa sporta veidiem [112]

Sporta veids	Grupa	Pieaugušo sportistu skaits		
		2018.gads	2019. gads	2020. gads
<b>Aerobika</b>	Sievietes	-	-	43
	Vīrieši	-	-	20
<b>Autokross</b>	Sievietes	29	30	-
	Vīrieši	5	5	-
<b>Auto-motosports</b>	Vīrieši	6	7	7
<b>Badmintons</b>	Sievietes	-	12	12
	Vīrieši	-	14	14
<b>Basketbols</b>	Sievietes	9	16	20
	Vīrieši	40	29	38
<b>Florbols</b>	Sievietes	8	8	8



	Vīrieši	33	33	33
Futbols	Sievietes			5
	Vīrieši	67	77	25
Galda teniss	Sievietes	-	-	7
	Vīrieši	-	-	30
Jāšanas sports	Sievietes	5	7	7
	Vīrieši	6	2	2
Kalnu, distanču slēpošana, snovbords	Sievietes	5	3	3
	Vīrieši	-	2	2
Kikbokss, bokss	Vīrieši	15	19	9
Liniņdejas, latīno	Sievietes	-	-	35
	Vīrieši	-	-	-
Loku šaušana	Sievietes	-	-	1
	Vīrieši	1	1	5
Novuss	Sievietes	4	4	4
	Vīrieši	16	16	16
Orientēšanās sports	Sievietes	3	4	4
	Vīrieši	67	67	17
Peldēšana	Sievietes	2	3	3
	Vīrieši	9	6	6
Pauerliftings	Vīrieši	-	2	2
Regbijs	Vīrieši	17	15	15
Riteņbraukšana, BMX	Sievietes	2	4	4
	Vīrieši	-	1	1
Skrituļslidošana	Sievietes	-	2	2
Svarbumbu celšana	Sievietes	2	1	2
	Vīrieši	2	2	27
Vieglatlētika	Sievietes	2	1	3
	Vīrieši	-	-	2
Vindsērfings, kanoe	Sievietes	22	23	15
	Vīrieši	3	3	3
Volejbols	Sievietes			15
	Vīrieši	1	11	23
<b>KOPĀ:</b>		<b>381</b>	<b>430</b>	<b>427</b>





Pielikums Nr.11 Novada teritoriālo vienību ekonomiskais profils pēc produkcijas vērtības [113]

Darbības veids	Novads kopā	Pilsētas		Pagasti			Ciemi	Pierīgas reģions	% no Pierīgas reģiona
		Baloži	Baldone	Ķekava	Daugmale	Baldone	Ķekava		
A Lauksaimniecība, mežsaimniecība un zivsaimniecība	37224663	201975	111904	33398676	35291	3476817	1135026	251757055	15
B Ieguves rūpniecība un karjeru izstrāde	23287547	23287547						77471200	30
C Apstrādes rūpniecība	116935874	3944933	1972495	89987588	11594383	5093971	4342504	1678176358	7
D Elektroenerģija, gāzes apgāde, siltumapgāde un gaisa kondicionēšana	1881905	1250442	15065	274855	21998	44690	274855	245062809	1
E Ūdens apgāde, notekūdeņu, atkritumu apsaimniekošana un sanācija	7237784		123344	6843739	43996		226705	87351001	8
F Būvniecība	41813311	4960845	1553883	24550510	3348761	3680	7395632	581968651	7
G Vairumtirdzniecība un mazumtirdzniecība, automobiļu un motociklu remonts	135192452	4230446	4493118	111799085	3360659	709998	10599146	809984482	17
H Transports un uzglabāšana	52625970	2897144	3123983	34041481	74711	2123557	10365094	1223670784	4
I Izmitināšana un ēdināšanas pakalpojumi	4913565	493769	363902	2439534	88126	119075	1409159	141777480	3
J Informācijas un komunikācijas pakalpojumi	33053439	1422514	906920	29147120	207584	116503	1252798	119105211	28
K Finanšu un apdrošināšanas darbības									
L Operācijas ar nekustamo īpašumu	28760631	3085786	427116	21623824	415402	33004	3175499	197099975	15
M Profesionālie, zinātniskie un tehniskie pakalpojumi	18460766	5452107	681053	8480553	51977	487518	3268473	150855238	12
N Administratīvo un apkalpojošo dienestu darbība	9428803	921643	241149	6254243	185757	158864	1666096	139252250	7
O Valsts pārvalde un aizsardzība, obligātā sociālā apdrošināšana									
P Izglītība	1952126	221503	61372	1053925	34383	3077	574789	22436976	9
Q Veselība un sociālā aprūpe	4263412	355991	493656	2246817	116811	60438	989699	54967052	8
R Māksla, izklaide un atpūta	4459174	163954	43836	1831682	17050	752266	1650386	79237910	6
S Citi pakalpojumi	5507648	711664	259718	2544957	35380	98204	1857518	40256859	14



Pielikums Nr.12 Novada teritoriālo vienību ekonomiskās efektivitātes profils pēc pievienotās vērtības [114]

Darbības veids	Novads kopā	Pilsētas		Pagasti			Ciemi	Pierīgas reģions	% no Pierīgas reģiona
		Baloži	Baldone	Ķekava	Daugmale	Baldone	Ķekava		
A Lauksaimniecība, mežsaimniecība un zivsaimniecība	10644000	95637	22770	9282500	21768	745941	475384	95843979	11
B Ieguves rūpniecība un karjeru izstrāde	6534588	6534588						26010795	25
C Apstrādes rūpniecība	28869141	1553122	646664	20806891	3676726	1162233	1023505	473102143	6
D Elektroenerģija, gāzes apgāde, siltumapgāde un gaisa kondicionēšana	636233	316991	14168	134223	11154	25474	134223	136376531	0
E Ūdens apgāde, notekūdeņu, atkritumu apsaimniekošana un sanācija	3087795		111134	2898322	22307		56032	41011022	8
F Būvniecība	12593702	1879504	427168	6336476	1468664	247	2481643	133183091	9
G Vairumtirdzniecība un mazumtirdzniecība, automobiļu un motociklu remonts	67352562	1732615	2367404	55441949	1650437	311947	5848210	400900304	17
H Transports un uzglabāšana	18930248	832463	776600	12855318	33872	652225	3779770	384643275	5
I Izmitināšana un ēdināšanas pakalpojumi	2181179	192698	147753	1082410	39749	49380	669189	54409030	4
J Informācijas un komunikācijas pakalpojumi	27300967	821679	456484	24990493	137223	66108	828980	68026364	40
K Finanšu un apdrošināšanas darbības									
L Operācijas ar nekustamo īpašumu	19007546	1586992	304457	14912080	152502	3848	2047667	101744013	19
M Profesionālie, zinātniskie un tehniskie pakalpojumi	9870496	3489788	364318	4123939	49529	296330	1529798	78643574	13
N Administratīvo un apkalpojošo dienestu darbība	5069051	437861	104692	3247882	80033	99208	1098324	79945114	6
O Valsts pārvalde un aizsardzība, obligātā sociālā apdrošināšana									
P Izglītība	1793705	119917	14567	1088708	19971	2210	546122	8923745	20
Q Veselība un sociālā aprūpe	2200840	170729	243166	1089898	82924	18266	595857	33025187	7
R Māksla, izklaide un atpūta	2047486	82633	29882	763098	12437	516519	642917	38435884	5
S Citi pakalpojumi	2037689	456471	125810	849469	26670	72222	506840	19957953	10



Pielikums Nr.13 Nodarbinātības sadalījums Ķekavas novadā pa galvenajām nozarēm (darba vietu skaits) [115]

Darbības veids	Novads kopā	Pilsētas		Pagasti			Ciemi	Pierīgas reģions	% no Pierīgas reģiona
		Baloži	Baldone	Ķekava	Daugmale	Baldone	Ķekava		
A Lauksaimniecība, mežsaimniecība un zivsaimniecība	507	17	1	392	29	39	29	6495	8
B Ieguves rūpniecība un karjeru izstrāde	133	133						716	19
C Apstrādes rūpniecība	1321	86	81	987	59	44	64	24831	5
D Elektroenerģija, gāzes apgāde, siltumapgāde un gaisa kondicionēšana	30	11	1	7	1	3	7	1677	2
E Ūdens apgāde, notekūdeņu, atkritumu apsaimniekošana un sanācija	72		8	58	2		4	2028	4
F Būvniecība	667	110	21	361	38	1	136	11359	6
G Vairumtirdzniecība un mazumtirdzniecība, automobiļu un motociklu remonts	3622	133	144	2945	33	12	355	25182	14
H Transports un uzglabāšana	945	131	29	643	8	29	105	18007	5
I Izmitināšana un ēdināšanas pakalpojumi	170	10	25	86	5	4	40	6368	3
J Informācijas un komunikācijas pakalpojumi	612	61	14	468	17	9	43	2962	21
K Finanšu un apdrošināšanas darbības	565	18	3	533	1	1	9	1381	41
L Operācijas ar nekustamo īpašumu	388	122	27	174	16	5	44	4855	8
M Profesionālie, zinātniskie un tehniskie pakalpojumi	655	189	32	309	11	17	95	6864	10
N Administratīvo un apkalpojošo dienestu darbība	407	52	13	204	8	10	120	6296	6
O Valsts pārvalde un aizsardzība, obligātā sociālā apdrošināšana	454	5	140	157	3		149	7438	6
P Izglītība	1338	176	212	512	46	1	390	15181	9
Q Veselība un sociālā aprūpe	580	16	199	203	6	22	134	9175	6
R Māksla, izklaide un atpūta	399	41	14	165	10	29	140	4812	8
S Citi pakalpojumi	295	68	20	122	9	13	62	3235	9



Pielikums Nr.14 Novada teritoriālo vienību ekonomiski sociālais profils pēc nodarbināto skaita nozarē [116]

Darbības veids	Novads kopā	Pilsētas		Pagasti			Ciemi	Pierīgas reģions	% no Pierīgas reģiona
		Baloži	Baldone	Ķekava	Daugmale	Baldone	Ķekava		
A Lauksaimniecība, mežsaimniecība un zivsaimniecība	714	17	10	540	29	68	50	8118	9
B Ieguves rūpniecība un karjeru izstrāde	133	133						797	17
C Apstrādes rūpniecība	1806	126	102	1245	113	107	113	23880	8
D Elektroenerģija, gāzes apgāde, siltumapgāde un gaisa kondicionēšana	30	11	1	7	1	3	7	1673	2
E Ūdens apgāde, notekūdeņu, atkritumu apsaimniekošana un sanācija	113		8	99	2		4	1981	6
F Būvniecība	1147	164	91	564	88	1	239	11186	10
G Vairumtirdzniecība un mazumtirdzniecība, automobiļu un motociklu remonts	4239	165	209	3248	66	36	515	24743	17
H Transports un uzglabāšana	1305	148	74	816	8	55	204	17382	8
I Izmitināšana un ēdināšanas pakalpojumi	290	35	25	130	5	4	91	6541	4
J Informācijas un komunikācijas pakalpojumi	764	75	30	574	17	9	59	3101	25
K Finanšu un apdrošināšanas darbības	680	18	3	648	1	1	9	1391	49
L Operācijas ar nekustamo īpašumu	505	153	39	233	16	5	59	5429	9
M Profesionālie, zinātniskie un tehniskie pakalpojumi	863	240	50	386	11	33	141	6997	12
N Administratīvo un apkalpojošo dienestu darbība	616	78	20	306	8	20	184	6532	9
O Valsts pārvalde un aizsardzība, obligātā sociālā apdrošināšana	627	5	159	230	3		230	7276	9
P Izglītība	1553	189	244	582	64	1	472	14995	10
Q Veselība un sociālā aprūpe	688	29	239	213	6	22	179	8657	8
R Māksla, izklaide un atpūta	453	58	15	182	11	29	158	4847	9
S Citi pakalpojumi	458	95	41	194	9	13	105	4426	10



**Pielikums Nr.15 Esošā un plānotā veloinfrastruktūra Ķekavas novadā [117]**

Veloinfrastruktūra								
V4: RĪGA - ĶEKAVA - BALDONE								
Pašvaldības teritorija	Esoša velo infrastruktūras posma pašreizējā kvalitāte, nepieciešamie uzlabojumi			Plānotās velo infrastruktūras īstenošanas stadija, projektēšana, būvniecība		Posmā velo infrastruktūra nav pieejama, nav plānota, nepieciešama izpēte, cits variants		
	Velo infrastruktūras posms (km)	Seguma veids, kvalitāte, nepieciešamie uzlabojumi, marķējums, cits	Kopējais platums (m), cik no tā velo josla/ceļš, cik ietve	Apgaismojuma nodrošinājums (ir / nav / jāievieš)	Posms projektēšanas stadijā, projekts pabeigts, projekts novecojis, cits	Posms būvniecības stadijā, kādā gatavībā, posms nodots ekspluatācijā, kad tiks nodots, cits	Posmā velo infrastruktūra nav pieejama, nav akūti nepieciešama, cits	Posmā nepieciešama izpēte, trajektorijas un apgrūtinājumu identificēšana, cits
<b>ĶEKAVAS NOVADS</b>								
No Mežmalas ielas līdz Baložu ielai (A 7) (1.32 km)	Esošais autoceļa A7 segums ir asfalts, atsevišķas infrastruktūras veloceļam nav	Veloceļš pašlaik nav	Pašlaik nav, jāievieš	Iespējams, veloceļš tiks projektēts Ķekavas apvedceļa ietvaros, bet mums par to nav informācijas, jautāt VAS LVC			Posmā velo infrastruktūra pašlaik nav pieejama, bet ir nepieciešama	
Baložu iela līdz Rāmavas ielai (0,28 km)	Pašlaik ir ietve, risinājums tiks pārbūvēts saistībā ar Ķekavas apvedceļa projektu	Veloceļa pašlaik nav	Ir, bet jāpārbūvē	Iespējams, veloceļš tiks projektēts Ķekavas apvedceļa ietvaros, bet mums par to nav informācijas, jautāt VAS LVC			Posmā velo infrastruktūra pašlaik nav pieejama, bet ir nepieciešama	
Rāmavas iela līdz autoceļam V2 (1,25 km)	Pašlaik ir tikai gājēju ietve	Veloceļa pašlaik nav	Ir					Šajā posmā nav iespējams papildus izbūvēt veloceļu, saistībā ar esošo apbūvi pie Rāmavas ielas
Pļaviniekkalna iela (1,9 km)	Pašlaik ir tikai gājēju ietve	Veloceļa pašlaik nav	Ir					Šajā posmā nav iespējams papildus izbūvēt veloceļu, saistībā ar esošo apbūvi pie Pļaviniekkalna. Kā iespējams risinājums veloceļa ierīkošanai ir projektēt to no Pļaviniekkalna ielas līdz Baložu ielai, gar autoceļu A7, un ņemot vērā Ķekavas apvedceļa projekta risinājumu

Ķekavas novada pašreizējās situācijas raksturojums



Ķekavas novads, veloceļš Ķekava - Katlakalns, gar autoceļu A7 (5,15 km)	Esošais autoceļa A7 segums ir asfalts, atsevišķas infrastruktūras veloceļam nav	Veloceļa pašlaik nav	Pašlaik nav, jāievieš	Atsevišķais veloceļa posms apmēram 400 metru garumā pie īpašuma "Annūzas" - ir izpildīti projektēšanas nosacījumi, var izsludināt būvdarbu iepirkumu. Atlikušais posms aptuveni 5 km garumā ir projektēšanas stadijā.			Nevar izbūvēt dalīto gājēju un veloceļu pilnā platībā sakarā ar to, ka nepietiek zemes valsts ceļa nodalījuma joslā, saskaņošana ar privātajiem zemju īpašniekiem neparedzami paildzinās projektēšanas laiku. Pašlaik tiek projektēts apvienotais gājēju ceļš un veloceļš
Rīgas iela (Ķekavas novads) (1,53 km)	Pašlaik ir gājēju ietve, dalītais veloceļš no krustojuma ar Gaismas ielu līdz krustojumam ar Nākotnes ielu		Ir			Posmā velo infrastruktūra pašlaik nav pieejama, bet ir nepieciešama	
Veloceļš gar autoceļu A7 Ķekava līdz autoceļa P89 krustojumam (Čačas) (1,97 km)	Esošais autoceļa A7 segums ir asfalts, atsevišķas infrastruktūras veloceļam nav	Veloceļa pašlaik nav	Pašlaik nav, jāievieš			VAS LVC tiek veikta izpēte par norādītā posma pārbūvi, pašvaldība ir izdevusi tehniskos boteikumus ar norādi par šāda veloceļa nepieciešamību	
Veloceļš gar autoceļu P89 līdz Pulkamei (4,48 km)	Esošais autoceļa P89 segums ir asfalts, atsevišķas infrastruktūras veloceļam nav	Veloceļa pašlaik nav	Pašlaik nav, jāievieš			Posmā velo infrastruktūra pašlaik nav pieejama, bet ir nepieciešama	
BALDONES NOVADS							
Pulkarne - Mežvidi (P89) (5,17 km)						Posmā velo infrastruktūra nav pieejama. Nav arī veikta nepieciešamības izpēte.	
Mežvidi – Baldone (Rīgas iela līdz Iecavas ielai) (2,32 km)						Posmā velo infrastruktūra nav pieejama. Nav arī veikta nepieciešamības izpēte. Pilsētas teritorijā visās vietās nav īsti iespējama izbūve dēļ esošās apbūves.	



## Pielikums Nr.16 Aktīvie uzņēmumi pa darbības veidiem [118]

Nr.p.k.	NACE	Darbības veids (pēc NACE)	Skaitis
1	-	NACE kods nav zināms	117
2	41.20	Dzīvojamo un nedzīvojamo ēku būvniecība	87
3	49.41	Kravu pārvadājumi pa autoceļiem	80
4	70.22	Konsultēšana komercdarbībā un vadībinībās	77
5	47.91	Mazumtirdzniecība pa pastu vai Interneta veikalos	77
6	69.20	Uzskaites, grāmatvedības, audita un revīzijas pakalpojumi; konsultēšana nodokļu jautājumos	75
7	45.20	Automobiļu apkope un remonts	75
8	68.20	Sava vai nomāta nekustamā īpašuma izīrēšana un pārvaldīšana	62
9	62.01	Datorprogrammēšana	60
10	73.11	Reklāmas aģentūru darbība	52
11	93.29	Cita izklaides un atpūtas darbība	47
12	96.09	Citur neklasificēti individuālie pakalpojumi	40
13	71.12	Inženierdarbības un ar tām saistītās tehniskās konsultācijas	36
14	56.10	Restorānu un mobilo ēdināšanas vietu pakalpojumi	36
15	74.90	Citur neklasificēti profesionālie, zinātniskie un tehniskie pakalpojumi	35
16	47.19	Pārējā mazumtirdzniecība nespecializētajos veikalos	33
17	68.32	Nekustamā īpašuma pārvaldīšana par atlīdzību vai uz līguma pamata	32
18	01.50	Jauktā lauksaimniecība (augkopība un lopkopība)	32
19	46.90	Nespecializētā vairumtirdzniecība	30
20	43.99	Citur neklasificētie specializētie būvdarbi	30
21	47.11	Mazumtirdzniecība nespecializētajos veikalos, kuros galvenokārt pārdod pārtikas preces, dzērienus vai tabaku	30
22	62.09	Citi informācijas tehnoloģiju un datoru pakalpojumi	29
23	47.99	Pārējā mazumtirdzniecība ārpus veikalēm, stendiem un tirgiem	28
24	49.32	Taksometru pakalpojumi	27
25	69.10	Juridiskie pakalpojumi	23
26	46.19	Plaša sortimenta preču vairumtirdzniecības starpnieku darbība	23
27	82.99	Pārējas citur neklasificētas uzņēmējdarbības veicināšanas palīgdarbības	22
28	52.21	Sauszemes transporta palīgdarbības	22
29	96.02	Frizieru un skaistumkopšanas pakalpojumi	21
30	63.11	Datu apstrāde, uzturēšana un ar to saistītās darbības	21
31	43.33	Grīdas un sienu apdare	20
32	77.11	Automobiļu un citu vieglo transportlīdzekļu iznomāšana un ekspluatācijas līzings	20
33	71.11	Arhitektūras pakalpojumi	19
34	46.13	Kokmateriālu un būvmateriālu vairumtirdzniecības starpnieku darbība	19
35	16.23	Namdaru un galdniecības izstrādājumu ražošana	19
36	68.10	Sava nekustama īpašuma pirkšana un pārdošana	19
37	52.29	Pārējās transporta palīgdarbības	19
38	70.21	Sabiedrisko attiecību un komunikāciju vadības pakalpojumi	18
39	46.73	Kokmateriālu, būvmateriālu un sanitārtehnikas ierīču vairumtirdzniecība	18
40	62.02	Konsultēšana datoru pielietojumu jautājumos	18
41	02.20	Mežizstrāde	18
42	85.59	Citur neklasificēta izglītība	17
43	42.11	Ceļu un maģistrāļu būvniecība	17
44	68.31	Starpniecība darbībā ar nekustamo īpašumu	17
45	43.21	Elektroinstalācijas ierīkošana	17
46	45.32	Automobiļu rezerves daļu un piederumu mazumtirdzniecība	17
47	45.11	Automobiļu un citu vieglo transportlīdzekļu pārdošana	17
48	47.89	Citu preču mazumtirdzniecība stendos un tirgos	16





49	43.39	Citas būvdarbu pabeigšanas operācijas	16
50	43.22	Cauruļvadu, apkures un gaisa kondicionēšanas iekārtu uzstādīšana	16
51	47.79	Lietotu preču mazumtirdzniecība veikalos	16
52	47.71	Apģērbu mazumtirdzniecība specializētajos veikalos	16
53	46.18	Cita veida īpašu preču vairumtirdzniecības starpnieku darbība	15
54	81.21	Vispārēja ēku tīrīšana	15
55	74.10	Specializētie projektēšanas darbi	15
56	16.10	Zāģēšana, ēvelēšana un impregnēšana	15
57	47.76	Ziedu, augu, sēkļu, mēslošanas līdzekļu, istabas dzīvnieku un to barības mazumtirdzniecība specializētajos veikalos	15
58	81.29	Cita veida tīrīšanas darbības	15
59	41.10	Būvniecības projektu izstrādāšana	14
60	63.12	Interneta portālu darbība	13
61	25.11	Metāla konstrukciju un to sastāvdaļu ražošana	13
62	42.22	Elektroapgādes un telekomunikāciju sistēmu būvniecība	13
63	77.32	Būvniecības mašīnu un iekārtu iznomāšana un ekspluatācijas līzings	13
64	81.30	Ainavu veidošanas un uzturēšanas darbības	12
65	33.12	Iekārtu remonts	12
66	01.13	Dārzeņu audzēšana	12
67	86.21	Vispārējā ārstu prakse	11
68	86.90	Pārējā darbība veselības aizsardzības jomā	11
69	55.20	Izmitināšana viesu mājās un cita veida īslaicīgas apmešanās vietās	11
70	79.11	Ceļojumu biroju pakalpojumi	11
71	81.10	Ēku uzturēšanas un ekspluatācijas darbības	11
72	86.23	Zobārstu prakse	11
73	02.10	Mežkopība un citas mežsaimniecības darbības	10
74	85.53	Transportlīdzekļu vadītāju apmācība	10
75	01.11	Graudaugu (izņemot rīsu), pākšaugu un eļļas augu sēkļu audzēšana	10
76	73.20	Tirgus un sabiedriskās domas izpēte	9
77	47.82	Tekstilizstrādājumu, apģērbu un apavu mazumtirdzniecība stendos un tirgos	9
78	73.12	Starpniecība reklāmas izvietojšanā masu informācijas līdzekļos	9
79	47.78	Citur neklasificēta jaunu preču mazumtirdzniecība specializētajos veikalos	9
80	85.60	Izglītības atbalsta pakalpojumi	9
81	63.99	Citur neklasificēti informācijas pakalpojumi	9
82	96.04	Fiziskās labsajūtas uzlabošanas pakalpojumi	9
83	43.91	Jumta seguma uzklāšana	9
84	74.30	Tulkošanas un tulku pakalpojumi	9
85	82.11	Kombinētie biroju administratīvie pakalpojumi	8
86	31.09	Citu mēbeļu ražošana	8
87	10.71	Maizes ražošana; svaigi ceptu mīklas izstrādājumu un kūku ražošana	8
88	66.22	Apdrošināšanas aģentu un brokeru darbība	8
89	01.29	Citu daudzgadīgo kultūru audzēšana	8
90	85.10	Pirmskolas izglītība	8
91	45.31	Automobiļu rezerves daļu un piederumu vairumtirdzniecība	8
92	81.22	Citas ēku un ražošanas objektu tīrīšanas un uzkopšanas darbības	8
93	49.39	Citur neklasificēts pasažieru sauszemes transports	8
94	01.61	Augkopības papilddarbības	8
95	46.69	Citu mašīnu un iekārtu vairumtirdzniecība	8
96	85.52	Kultūras izglītība	8
97	86.22	Specializētā ārstu prakse	8
98	56.29	Cita veida ēdināšanas pakalpojumi	8
99	43.31	Apmetēju darbi	7
100	16.29	Pārējo koka izstrādājumu ražošana; korķa, salmu un pīto izstrādājumu ražošana	7



Pielikums Nr.17 Uzņēmumi ar lielāko gada apgrozījumu 22.10.2021. [119]

Nr.p.k.	Uzņēmums	NACE	Darbības veids (pēc NACE)	Apgrozījums, EUR	Pret 2019	Pret 2018	Pret 2017
1	Sanitex, SIA	46.9	Nespecializētā vairumtirdzniecība	398,554,928.00	6%	17%	31%
2	Baltic Sales Network, SIA	46.35	Tabakas izstrādājumu vairumtirdzniecība	119,367,123.00	9%	16%	30%
3	Baltic Logistic Solutions, Sabiedrība ar ierobežotu atbildību	49.41	Kravu pārvadājumi pa autoceļiem	55,250,772.00	-27%	-27%	-7%
4	C.T.CO, Sabiedrība ar ierobežotu atbildību	62.01	Datorprogrammēšana	44,323,067.00	31%	55%	77%
5	EE-LV Interconnection, Pilnsabiedrība	42.22	Elektroapgādes un telekomunikāciju sistēmu būvniecība	41,645,965.00	47%	9.38 reizes	n/d
6	NNL LV, SIA	52.1	Uzglabāšana un noliktavu saimniecība	30,100,722.00	3.38 reizes	32.44 reizes	39.98 reizes
7	Latvijas Neatkarīgo tirgotāju kooperācija, Sabiedrība ar ierobežotu atbildību	46.17	Pārtikas, dzērienu un tabakas vairumtirdzniecības starpnieku darbība	28,543,532.00	21%	39%	47%
8	ACA Timber, Sabiedrība ar ierobežotu atbildību	46.73	Kokmateriālu, būvmateriālu un sanitārtehnikas ierīču vairumtirdzniecība	25,253,542.00	6%	-37%	51%
9	DOJUS Latvija, SIA	46.61	Lauksaimniecības mašīnu, iekārtu un to piederumu vairumtirdzniecība	23,178,670.00	-7%	-27%	-23%
10	AKVEDUKTS, AS	46.74	Metālizstrādājumu cauruļu, apkures iekārtu un to piederumu vairumtirdzniecība	21,418,082.00	6%	21%	40%
11	ELKO, Sabiedrība ar ierobežotu atbildību	46.52	Elektronisko ierīču, telekomunikāciju iekārtu un to daļu vairumtirdzniecība	16,396,243.00	61%	2.10 reizes	82%
12	Officeday Latvia, Sabiedrība ar ierobežotu atbildību	46.49	Citu māsasaimniecības preču vairumtirdzniecība	16,208,890.00	-15%	-25%	-20%
13	Fristads Production, SIA	14.12	Darba apģērbu ražošana	12,999,418.00	-47%	-37%	-38%
14	EMJ Metāls, SIA	25.62	Mehāniskā apstrāde	11,854,672.00	-18%	6%	48%
15	TRIALTO LATVIA, Sabiedrība ar ierobežotu atbildību	52.1	Uzglabāšana un noliktavu saimniecība	10,061,863.00	2%	-3%	4%
16	SEB līzings, Sabiedrība ar ierobežotu atbildību	64.91	Finanšu noma	9,934,946.00	-1%	3%	14%
17	ECC LATVIJA, Sabiedrība ar ierobežotu atbildību	42.22	Elektroapgādes un telekomunikāciju sistēmu būvniecība	8,783,662.00	7%	2.01 reizes	3.37 reizes
18	BRENNTAG LATVIA, Sabiedrība ar ierobežotu atbildību	46.75	Ķīmisko vielu vairumtirdzniecība	8,322,700.00	3%	2%	15%
19	THREE L TECHNOLOGIES,	25.99	Citūr neklasificētu gatavo	8,279,241.00	-10%	31%	42%

Ķekavas novada pašreizējās situācijas raksturojums



	SIA		metālizstrādājumu ražošana				
20	FORANS, Sabiedrība ar ierobežotu atbildību	46.46	Farmaceutisko izstrādājumu vairumtirdzniecība	8,032,171.00	21%	22%	26%
21	TECNOPALI NORTH EUROPE, Sabiedrība ar ierobežotu atbildību	25.11	Metāla konstrukciju un to sastāvdaļu ražošana	6,756,811.00	22%	25%	74%
22	Lautus, SIA	38.11	Atkritumu savākšana (izņemot bīstamos atkritumus)	6,468,236.00	-8%	-23%	1%
23	Itella Logistics, Sabiedrība ar ierobežotu atbildību	52.21	Sauszemes transporta palīgdarbības	6,171,815.00	23%	55%	77%
24	ARMS Logistics, SIA	41.2	Dzīvojamo un nedzīvojamo ēku būvniecība	6,133,658.00	359.70 reizes	10449.16 reizes	352.51 reizes
25	Kalnakrogs, Sabiedrība ar ierobežotu atbildību	47.3	Degvielas mazumtirdzniecība degvielas uzpildes stacijās	5,764,805.00	-28%	-27%	-26%
26	HRX, SIA	49.41	Kravu pārvadājumi pa autoceļiem	5,562,271.00	-5%	1%	15%
27	Investa Ltd, SIA	43.21	Elektroinstalācijas ierīkošana	5,073,271.00	4%	-24%	-2%
28	TOODE, Sabiedrība ar ierobežotu atbildību	25.11	Metāla konstrukciju un to sastāvdaļu ražošana	4,909,549.00	7%	14%	33%
29	GAĻSAIMNIEKS, SIA	46.32	Gaļas un gaļas produktu vairumtirdzniecība	4,522,826.00	-7%	-6%	-6%
30	ĶEKAVA-PMK, Sabiedrība ar ierobežotu atbildību	42.11	Ceļu un maģistrāļu būvniecība	4,508,751.00	-4%	29%	88%
31	PELLIJA A, SIA	10.71	Maizes ražošana; svaigi ceptu mīklas izstrādājumu un kūku ražošana	4,506,980.00	27%	59%	56%
32	BALTĀS NAKTIS, SIA	10.72	Sausiņu un cepumu ražošana; ilgi uzglabājamo konditorejas izstrādājumu un kūku ražošana	4,080,213.00	20%	54%	64%
33	DELTA-RĪGA, SIA	82.92	Iepakojšanas pakalpojumi	3,774,442.00	-13%	-17%	-7%
34	BALTINK, Sabiedrība ar ierobežotu atbildību	20.12	Krāsvielu un pigmentu ražošana	3,632,705.00	11%	39%	80%
35	ADK, Sabiedrība ar ierobežotu atbildību	46.9	Nespecializētā vairumtirdzniecība	3,600,236.00	36%	2.15 reizes	76%
36	LINK VEST, SIA	56.3	Bāru darbība	3,412,903.00	-6%	3.67 reizes	48.65 reizes
37	LarixWood, SIA	16.24	Koka taras ražošana	3,368,542.00	-3%	-1%	11%
38	Vanilla Travel, SIA	79.11	Ceļojumu biroju pakalpojumi	3,349,453.00	-64%	-61%	-57%
39	GRĀFA AUTO, Sabiedrība ar ierobežotu atbildību	49.41	Kravu pārvadājumi pa autoceļiem	3,319,296.00	-18%	-14%	-3%
40	NAGLIS & ERR, SIA	46.62	Darbgaldu	3,265,655.00	-24%	-31%	72%



			vairumtirdzniecība				
41	Baltic Tractor, SIA	46.19	Plaša sortimenta preču vairumtirdzniecības starpnieku darbība	3,101,029.00	15%	17%	2.32 reizes
42	Ibanpay, Sabiedrība ar ierobežotu atbildību	82.2	Informācijas zvanu centru darbība	2,983,322.00	18%	79%	78%
43	AquaHeat, Sabiedrība ar ierobežotu atbildību	46.19	Plaša sortimenta preču vairumtirdzniecības starpnieku darbība	2,977,296.00	-6%	6%	19%
44	Herbals Invest, Sabiedrība ar ierobežotu atbildību	49.41	Kravu pārvadājumi pa autoceļiem	2,907,296.00	14%	19%	23%
45	Autex, Sabiedrība ar ierobežotu atbildību	46.69	Citu mašīnu un iekārtu vairumtirdzniecība	2,716,876.00	-2%	4%	9%
46	ČOKAS, SIA	1.62	Lopkopības papilddarbības	2,619,781.00	-8%	26%	40%
47	Hedinberg, Sabiedrība ar ierobežotu atbildību	46.13	Kokmateriālu un būvmateriālu vairumtirdzniecības starpnieku darbība	2,588,758.00	8%	63%	2.68 reizes
48	TSC DUALS, SIA	45.31	Automobiļu rezerves daļu un piederumu vairumtirdzniecība	2,578,923.00	-4%	4%	12%
49	TIMBALTIC, SIA	46.13	Kokmateriālu un būvmateriālu vairumtirdzniecības starpnieku darbība	2,538,194.00	2.18 reizes	3.18 reizes	n/d
50	LAUTUS VIDE, PS	38.11	Atkritumu savākšana (izņemot bīstamos atkritumus)	2,470,324.00	n/d	n/d	n/d

**Pielikums Nr.18 Pārtikas veterinārā dienestā reģistrēto uzņēmumu darbības veidi [120]**

Darbības veids	Uzņēmums vai uzņēmumu skaits
Gaļas pārstrādes uzņēmumi	AS "Putnu fabrika Ķekava", SIA "GAĻSAIMNIEKS"
Olu iepašonas centri	SIA "Co Priedes", SIA "ZELTA PUTNI"
Biškopības produktu aprites uzņēmumi	14 uzņēmumi un saimnieciskās darbības veicēji
Dzeramā ūdens ražošanas uzņēmumi	6 uzņēmumi, t.sk. SIA "EUROBALTIC WATER" (ūdens ieguves komplekts)
Augu izcelsmes produktu primārās ražošanas uzņēmumi	23 uzņēmumi un saimnieciskās darbības veicēji
Maizes un miltu izstrādājumu ražošanas uzņēmumi	7 uzņēmumi, t.sk. SIA "LIEPKALNI"
Augu izcelsmes produktu pārstrādes uzņēmumi	6 uzņēmumi, kas ietver gan tējas ražošanas uzņēmumu, gan pārpackošanas un pārstrādes uzņēmumus
Taukvielu ražošanas uzņēmums	1 uzņēmums
Jaukto un dažādas izcelsmes pārtikas produktu ražošana	3 uzņēmumi
Dzērienu ražošanas uzņēmumi	5 uzņēmumi
Blakusproduktu pārstrādes uzņēmumi	2 uzņēmumi
Pārtikas produktu noliktava bez speciāla temperatūras režīma	16 uzņēmumi, ts.sk. SIA "NTG Latvia" – muitas noliktava
Pārtikas produktu noliktava ar speciālu temperatūras režīmu	3 uzņēmumi
Pārējās vairumtirdzniecības darbības	51 uzņēmums
Jaukta sortimenta pārtikas veikals	37 uzņēmumi
Specializētie pārtikas veikali	3 uzņēmumi
Tirdzniecības vietas un citi pārtikas izplatīšanas posma uzņēmumi	86 uzņēmumi, t.sk. DUS, aptiekas, kioski, ražošanas uzņēmums mājas apstākļos
Atklāta tipa ēdināšanas uzņēmums	26 uzņēmumi
Slēgta tipa ēdināšanas uzņēmums	32 uzņēmumi
Ēdināšana viesmīlības uzņēmumā	3 uzņēmumi

Ķekavas novada pašreizējās situācijas raksturojums



Pērtikas produktu pārvadāšanas uzņēmums	14 uzņēmumi
Ražošanas uzņēmums mājas apstākļos	36 uzņēmumi
Pārtikas pārpakošanas uzņēmums	5 uzņēmumi
Materiālu un izstrādājumu ražošanas uzņēmums (nesaistīts ar pārtikas apriti)	1 uzņēmums
Materiālu un izstrādājumu izplatīšanas uzņēmums	9 uzņēmumi
Materiālu un izstrādājumu izplatīšanas uzņēmums pārtikas aprites uzņēmumā	11 uzņēmumi
Reģistrētas dzīvnieku turēšanas vietas	14 uzņēmumi
Mājputnu novietne to pastāvīgai uzturēšanai	AS "Putnu fabrika Ķekava", SIA "Co Priedes"
Akvakultūras dzīvnieku audzētava	3 uzņēmumi
Veterinārās aptiekas	8 uzņēmumi
Dzīvnieku pārvadātājs	3 uzņēmumi
Lauksaimniecības dzīvnieku tirgotājs	1 uzņēmums
Veterinārmedicīniskās prakses	11 uzņēmumi
Gliemežu audzētava	4 uzņēmumi
Dzīvnieku izcelsmes pārtikā neizmantojamo blakusproduktu pārstrādes uzņēmums	9, t.sk. savvaļas sugu dzīvnieku turēšanas vieta, dzīvnieku patversme "Mežavairogi", augsnes ielabotāju lietotājs SIA "BALDONES LAUKI"
Blakusproduktu pārstrādes uzņēmums, sauso barības maisījumu ražošanas uzņēmums	1 – SIA "Mapeteks"
Barības izplatīšanas uzņēmums	16 uzņēmumi
Barības mazumtirdzniecības vieta	11 uzņēmumi
Barības uzglabāšanas pakalpojuma sniedzējs	4 uzņēmumi



**Pielikums Nr.19 Valsts autoceļi Ķekavas novada teritorijā [121]**

Autoceļa maršruta indekss	Autoceļa maršruta nosaukums, tai skaitā sakrītošie posmi, nobrauktuves, paralēlās brauktuves	Autoceļa maršruta parametri									Novada pilsēta/ novada pagasts	Pārvaldītājs (LVC nodaļa / Pašvaldība)	
		no km	līdz km	garums (km)	Tai skaitā pa seguma veidiem								
					melns segums (km)			grants (šķembu) segums (km)					
					no km	līdz km	garums (km)	no km	līdz km	garums (km)			
1	2	3	4	5	6	7	8	9	10	11	13	14	
<b>Valsts galvenie autoceļi</b>													
A5	Rīgas apvedceļš (Salaspils–Babīte)	4,870	15,340	<b>10,470</b>	4,870	15,340	<b>10,470</b>					Ķekavas pagasts	Rīgas nodaļa
A7	Rīga–Bauska–Lietuvas robeža (Grenctāle)	7,300	7,900	<b>0,600</b>	7,300	7,900	<b>0,600</b>					Ķekavas pagasts	Rīgas nodaļa
A7	Rīga–Bauska–Lietuvas robeža (Grenctāle)	7,900	25,590	<b>17,690</b>	7,900	25,590	<b>17,690</b>					Ķekavas pagasts	Rīgas nodaļa
A7	Rīga–Bauska–Lietuvas robeža (Grenctāle)	25,590	30,690	<b>5,100</b>	25,590	30,690	<b>5,100</b>					Baldones pagasts	Rīgas nodaļa
A7	A7 Ķekavas apvedceļš			<b>2,204</b>			<b>0,230</b>			<b>1,974</b>			Rīgas nodaļa
A7	A7 blakusceļš Ķekavā			<b>0,240</b>			<b>0,240</b>						Rīgas nodaļa
	<b>Kopā</b>			<b>36,304</b>			<b>34,33</b>			<b>1,974</b>			
<b>Reģionālas nozīmes autoceļi</b>													
P85	Rīgas HES–Jaunjelgava	0,000	4,400	<b>4,400</b>	0,000	4,400	<b>4,400</b>					Ķekavas pagasts	Rīgas nodaļa
P85	Rīgas HES–Jaunjelgava	4,400	11,500	<b>7,100</b>	4,400	11,500	<b>7,100</b>					Daugmales pagasts	Rīgas nodaļa
P85	Rīgas HES–Jaunjelgava	11,500	17,800	<b>6,300</b>	11,500	17,800	<b>6,300</b>					Daugmales pagasts	Ogres nodaļa
P89	Ķekava–Skaistkalne	0,000	4,380	<b>4,380</b>	0,000	4,380	<b>4,380</b>					Ķekavas pagasts	Rīgas nodaļa
P90	Rīgas HES–Pulkarne	0,000	2,300	<b>2,300</b>	0,000	2,300	<b>2,300</b>					Ķekavas pagasts	Rīgas nodaļa
P89	Ķekava–Skaistkalne	4,380	12,988	<b>8,608</b>	4,380	12,988	<b>8,608</b>					Baldones pagasts	Rīgas nodaļa
P89	Ķekava–Skaistkalne	12,988	17,739	<b>4,751</b>	12,988	17,739	<b>4,751</b>					Baldones	Bauskas

Ķekavas novada pašreizējās situācijas raksturojums



											pagasts	nodaļa
P91	Mežvidi–Baldone	0,000	3,235	<b>3,235</b>	0,000	3,235	<b>3,235</b>				Baldones pilsēta	Rīgas nodaļa
	<b>Kopā</b>			<b>41,074</b>			<b>41,074</b>					
<b>Vietējas nozīmes autoceļi</b>												
V1	Valdlauči–Rāmava	0,000	2,130	<b>2,130</b>	0,000	2,130	<b>2,130</b>				Ķekavas pagasts	Rīgas nodaļa
V2	Pievedceļi autoceļam Valdlauči–Rāmava A, B	0,000	4,373	<b>4,373</b>	0,000	4,373	<b>4,373</b>				Ķekavas pagasts	Rīgas nodaļa
V2	Pievedceļi autoceļam Valdlauči–Rāmava, nobrauktuve A	0,000	1,230	<b>1,230</b>	0,000	0,680	<b>0,680</b>	0,680	1,230	<b>0,550</b>	Ķekavas pagasts	Rīgas nodaļa
V2	Pievedceļi autoceļam Valdlauči–Rāmava, nobrauktuve B	0,000	0,900	<b>0,900</b>				0,000	0,900	<b>0,900</b>	Ķekavas pagasts	Rīgas nodaļa
V3	Rāmava - Baloži	0,000	3,300	<b>3,300</b>	0,000	3,300	<b>3,300</b>				Baložu pilsēta	Rīgas nodaļa
V6	Ķekava–Plakanciems	0,000	11,936	<b>11,936</b>	0,000	3,412	<b>3,412</b>	3,412	11,936	<b>8,524</b>	Ķekavas pagasts	Rīgas nodaļa
V7	Baloži–Plakanciems–Iecava	6,500	12,930	<b>6,430</b>	6,500	12,930	<b>6,430</b>				Ķekavas pagasts	Rīgas nodaļa
V9	Iecava–Baldone–Daugmale	28,370	33,429	<b>5,059</b>				28,370	33,429	<b>5,059</b>	Daugmales pagasts	Rīgas nodaļa
V25	Krogzemji–Vāveres	0,000	3,000	<b>3,000</b>	0,000	2,210	<b>2,210</b>	2,210	3,000	<b>0,790</b>	Ķekavas pagasts	Rīgas nodaļa
V27	Misas tilts–Dzērumi	2,070	5,000	<b>2,930</b>	2,070	5,000	<b>2,930</b>				Ķekavas pagasts	Rīgas nodaļa
V4	Baldone–Tome	2,267	8,800	<b>6,533</b>				2,267	8,800	<b>6,533</b>	Baldones pagasts	Ogres nodaļa
V5	Piebalgas–Dzelzāmurs–Ratstrauti	0,000	4,001	<b>4,001</b>				0,000	4,001	<b>4,001</b>	Baldones pagasts	Bauskas nodaļa
V5	Piebalgas–Dzelzāmurs–Ratstrauti	4,001	7,551	<b>3,550</b>				4,001	7,551	<b>3,550</b>	Baldones pagasts	Bauskas nodaļa
V9	Iecava–Baldone–Daugmale	13,565	19,133	<b>5,568</b>	13,565	19,133	<b>5,568</b>				Baldones pagasts	Bauskas nodaļa
V9	Iecava–Baldone–Daugmale	19,446	21,500	<b>2,054</b>	19,446	21,500	<b>2,054</b>				Baldones pagasts	Rīgas nodaļa



Ķekavas novada pašreizējās situācijas raksturojums



V9	Iecava–Baldone–Daugmale	21,500	24,600	<b>3,100</b>	21,500	24,600	<b>3,100</b>				Baldones pilsēta	Rīgas nodaļa
V9	Iecava–Baldone–Daugmale	24,600	27,086	<b>2,486</b>	24,900	27,086	<b>2,486</b>				Baldones pagasts	Rīgas nodaļa
V9	Iecava–Baldone–Daugmale	27,086	28,370	<b>1,284</b>				27,086	28,370	<b>1,284</b>	Baldones pagasts	Rīgas nodaļa
V1010	Stūri–Ziemeļi	0,000	0,940	<b>0,940</b>				0,000	0,940	<b>0,940</b>	Baldones pagasts	Bauskas nodaļa
V1010	Stūri–Ziemeļi	0,940	3,310	<b>2,370</b>				0,940	3,310	<b>2,370</b>	Baldones pagasts	Bauskas nodaļa
V1010	Stūri–Ziemeļi	3,310	4,310	<b>1,000</b>	3,310	4,310	<b>1,000</b>				Baldones pagasts	Bauskas nodaļa
V1010	Stūri–Ziemeļi	4,310	5,800	<b>1,490</b>				4,310	5,800	<b>1,490</b>	Baldones pagasts	Bauskas nodaļa
	<b>Kopā</b>			<b>75,664</b>						<b>39,673</b>		<b>35,991</b>

Pielikums Nr.20 Ķekavas novada pašvaldības autoceļi un ielas [122]

	Autoceļi		Ielas								gājēju un velosipēdu ceļu laukums	Tilti		
	Kopā	t.sk. ar melno segumu	Kopā		t.sk. ar melno segumu			t.sk. ar grants segumu				skaitis	garums	brauktuves laukums
			garums	brauktuves laukums	km	m <sup>2</sup>	%	km	m <sup>2</sup>	%				
	km	km	km	m <sup>2</sup>	km	m <sup>2</sup>	%	km	m <sup>2</sup>	%	m <sup>2</sup>	Gab.	m	m <sup>2</sup>
<b>Ķekavas novads</b>	102,49	13,62	167,408	839155	54,751	312679	37	73,896	341404	58	28676,92	4,00	66,50	360,50
t.sk. Baložu pilsēta	0,00	0,00	42,97	221110,00	14,70	78631,00	34	21,727	118225	51	11142	0,00	0,00	0,00
t.sk. Alejas ciems			3,141	14050	1,395	7781	44	1,746	6269	56	117,63			
t.sk. Dzērumu ciems			2,463	9082			0	2,306	8454	94	0			
t.sk. Jaunsila ciems			0,456	2052			0	0,456	2052	100	0			
t.sk. Jenču ciems			7,249	32621			0	7,249	32621	100	0			
t.sk. Katlakalna ciems			16,057	84916	6,963	46342	43	8,260	36246	51	6447,29			
t.sk. Krogsila ciems			1,878	7547			0	1,878	7547	100	0			
t.sk. Krustkalna ciems			6,126	25260	1,331	6813	22	4,773	18403	78	0			
t.sk. Ķekavas ciems			17,889	92195	10,448	59634	58	6,701	30295	37	3758			

Ķekavas novada pašreizējās situācijas raksturojums



t.sk. Lapienīku ciems			0,430	3225	0,347	2603	81	0,083	622	19	0		
t.sk. Mellupu ciems			3,363	12969	0,023	115	1	3,016	11882	90	0		
t.sk. Odukalna ciems			10,336	57370	3,654	22668	35	6,029	30532	58	0		
t.sk. Rāmavas ciems			5,859	32918	4,452	25388	76	1,407	7530	24	4490		
t.sk. Valdlauču ciems			3,189	16709	2,119	11327	66	0,808	4072	25	592		
t.sk. Vimbukroga ciems			5,412	27339	1,625	9413	30	3,651	17246	67	0		
t.sk. A grupas ceļi Ķekavas pagasts	47,72	3,05									0		
t.sk. B grupas ceļi Ķekavas pagasts	21,23	3,74									1321		
t.sk. C grupas ceļi Ķekavas pagasts	0,53	0,31									0		
t.sk. A grupas ceļi Daugmales pagasts	11,45	5,43									809		
t.sk. B grupas ceļi Daugmales pagasts	18,17	1,03											
t.sk. C grupas ceļi Daugmales pagasts	3,40	0,06											
t.sk. Baldones pilsēta			39,874	197022	7,416	40731	19	25,408	127195	64			
t.sk. Vārpas ciems			0,714	2770	0,275	1233	39	0,125	438	18			

Pielikums Nr.21 Aizsargājāmie kultūras pieminekļi [123]

Nr. p.k.	Aizsardzības Nr.	Pieminekļa nosaukums	Vērtības grupa	Pieminekļa veids	Atrašanās vieta	Pieminekļa datējums	Kadastra apzīmējums
1.	2089	Sakaiņu pilskalns	Valsts nozīmes	Arheoloģija	Ķekavas novads, Daugmales pagasts, pie Sakaiņiem un Avotiņiem		8056 001 0244 8056 001 0362
2.	2090	Daugmales pilskalns ar senpilsētu un senkapi	Valsts nozīmes	Arheoloģija	Ķekavas novads, Daugmales pagasts, pie Tīciem un Pukstiņiem, Daugavas kreisajā krastā		8056 001 0075 8056 001 0196 8056 001 0225 8056 001 0255 8056 001 0561

Ķekavas novada pašreizējās situācijas raksturojums



3.	91	Kaujas vieta	Valsts nozīmes	Vēsture	Ķekavas novads, Daugmales pagasts, Nāves salā	1915.- 1917. g.	8056 002 0194 8056 002 0195 8056 002 0272 8056 002 0273 8056 002 0283 8056 002 0299
4.	2093	Pļavniekkalna skolas senkapi	Valsts nozīmes	Arheoloģija	Ķekavas novads, Ķekavas pagasts; pie bijušās Pļavniekkalna skolas		8070 007 0463
5.	2092	Klaņģu kalns – pilskalns	Valsts nozīmes	Arheoloģija	Ķekavas novads, Ķekavas pagasts; D no Rīgas HES dambja, A no Rīgas HES – Baldones šosejas		8070 012 0171
6.	2094	Sauliešu pilskalns ar apmetni	Valsts nozīmes	Arheoloģija	Ķekavas novads, Ķekavas pagasts; pie Pļavnieku Skultēm		8070 005 0060 8070 007 0095
7.	2086	Ķipāļu viduslaiku kapsēta	Vietējās nozīmes	Arheoloģija	Ķekavas novads, Baldones pagasts; pie Ķipāļiem		8025 002 0114
8.	2085	Ziedoņu viduslaiku kapsēta (Kapeņu kalniņš, Mēra kapi)	Vietējās nozīmes	Arheoloģija	Ķekavas novads, Baldones pagasts; pie Dzelzāmura, Misas labajā krastā		8025 012 0122
9.	2084	Caunu pilskalns	Vietējās nozīmes	Arheoloģija	Ķekavas novads, Baldones pagasts; pie Druvām un bij. Caunām		8025 007 0173
10.	2087	Urlu senkapi (Zaimju kapi)	Valsts nozīmes	Arheoloģija	Ķekavas novads, Baldones pagasts; pie Urlām		8025 009 0224
11.	8985	Priednieku viduslaiku kapsēta	Vietējās nozīmes	Arheoloģija	Ķekavas novads, Baldones pagasts; pie Priedniekiem, autoceļa Ķekava-Skaistkalne kreisajā pusē	14.–17.gs.	8025 012 0021 8025 012 0124
12.	4205	Kāpnes	Valsts nozīmes	Māksla	Ķekavas novads, Ķekavas pagasts, Depkina muižas kungu mājā	18./19. gs.	
13.	92	Rakstnieka G. Merķeļa dzīvesvieta	Valsts nozīmes	Vēsture	Ķekavas novads, Ķekavas pagasts, Depkina (Rāmavas) muižā	1806.- 1850. g.	8070 007 0289
14.	4201	Baznīcēnu soli	Valsts nozīmes	Māksla	Ķekavas novads, Ķekavas pagasts, Katlakalns, Katlakalna luterāņu baznīcā	18. gs. 90. g.	
15.	4202	Ērģeļu luktas	Valsts nozīmes	Māksla	Ķekavas novads, Ķekavas pagasts, Katlakalns, Katlakalna luterāņu baznīcā	18. gs. 90. g.	
16.	4200	Altāris	Valsts nozīmes	Māksla	Ķekavas novads, Ķekavas pagasts, Katlakalns, Katlakalna luterāņu baznīcā	18. gs. b. 1886. g.	

Ķekavas novada pašreizējās situācijas raksturojums



17.	4203	Interjera dekoratīvā apdare	Valsts nozīmes	Māksla	Ķekavas novads, Ķekavas pagasts, Katlakalns, Katlakalna luterāņu baznīcā	1791.-1794. g.	
18.	6700	Katlakalna luterāņu baznīca	Valsts nozīmes	Arhitektūra	Ķekavas novads, pagasts, Katlakalns	1794. g.	8070 002 0170 001
19.	6699	Doles (Ķekavas) luterāņu baznīca	Valsts nozīmes	Arhitektūra	Ķekavas novads, pagasts, Ķekava	1783. g.	8070 008 0967 001
20.	8560	Doles Tautas nams (Doles krogs)	Vietējās nozīmes	Arhitektūra	Ķekavas novads, Ķekavas pagasts, Ķekava, Rīgas iela 26	17. gs. 2. p. 1910.	8070 008 1506 001
21.	8486	Baldones luterāņu baznīca	Valsts nozīmes	Arhitektūra	Ķekavas novads, Baldone, Rīgas iela	1824.	8005 001 1905 001
22.	90	Sēravots	Valsts nozīmes	Vēsture	Ķekavas nov., Baldones pag.; sanatorijas "Baldone" teritorijā	18.gs.	
23.	4196	Durvju komplekts	Valsts nozīmes	Māksla	Ķekavas nov., Baldones pag., Mercendarbe; Mercendarbes muižas pilī	18.gs. II p.	

Pielikums Nr.22 Novada nozīmes kultūras pieminekļi [124]

Nr. p.k.	Pieminekļa nosaukums	Atrašanās vieta	Pieminekļa datējums	Kadastra apzīmējums
<b>ARHITEKTŪRAS PIEMINEKĻI</b>				
1.	Īguma nams (bijusī tirgotava Ķekavā)	Ķekavas novads, Ķekavas pagasts, Rīgas iela 28	20. gs. 30. g.	8070 008 3251
2.	Bijusī draudzes skolas ēka (arī ķestera māja)	Ķekavas novads, Ķekavas pagasts, Katlakalns, „Ozolkalni”		8070 002 0177
3.	Doles pagasta un tiesu nams (Ķekavas sākumskolas ēka)	Ķekavas novads, Ķekavas pagasts, Ķekava Skolas iela 2	1896. g.	8070 008 1451
4.	Katlakalna tautas nams un bibliotēka	Ķekavas novads, Ķekavas pagasts, Pļavniekkalna iela 35, Katlakalns	19. gs. beigas	8070 007 0575
<b>INDUSTRIĀLIE PIEMINEKĻI</b>				
5.	Odukalna ūdenstornis	Ķekavas novads, Ķekavas pagasts, „Odiņš”	20. gs. 70. g.	8070 0081 136
6.	Vēsturiskā depo ēka un šaursliežu dzelzceļa posms Baložos	Ķekavas novads, Baloži		
<b>PILSĒTBŪVNICISKIE PIEMINEKĻI</b>				

Ķekavas novada pašreizējās situācijas raksturojums



7.	Baložu kūdras fabrikas strādnieku ciemata apbūve (kūdras fabrika, skola, kultūras nams, divstāvu daudzdzīvokļu un vienkārtu divdzīvokļu dzīvojamās ēkas novadniekiem)	Ķekavas novads, Baloži	20. gs. 40.–50. gadi	Daļa no 80070020005; 80070021902; 80070021810; 80070021811; 80070021812; 80070021813; 80070021816; 80070021815; 80070021803; 80070021804; 80070021805; 80070021806; 80070021807; 80070021808; 80070021809; 80070021816; 80070020043; 80070021617; 80070021618; 80070021619; 80070020041; 80070021722; 80070021721; 80070021620; 80070021720; 80070021719; 80070021718; 80070021603
8.	Titurgas dzīvojamā ciemata apbūve	Ķekavas novads, Baloži	20. gs. 80. gadi	80070010141; 0070010139; 80070010138; 80070010601; 80070010513; 80070010503; 80070010502; 80070010137; 80070010142; 80070010506; 80070010140; 80070010602; 80070010516; 80070010508; 80070010509; 80070010606; 80070010228; 80070010511; 80070010514; 80070010608; 80070010185; 80070010610; 80070010607; 80070010510; 0070010501; 80070010507; 80070010605; 80070010604; 80070010227; 80070010603; 80070010504; 80070010505; 80070010136; 80070010260
<b>VĒSTURES PIEMINEKĻI UN VĒSTURISKU NOTIKUMU VIETAS</b>				
9.	Piemīņas akmens represētājiem novadniekiem	Ķekavas novads, Ķekavas pagasts, Rīgas – Bauskas šosejas malā, pie Odukalna	1989. g.	8070 008 1136
10.	Piemīņas akmens Eiženam Ostvaldam	Ķekavas novads, Ķekavas pagasts, 2 km pa labi no Rīgas – Bauskas šosejas 14. km	2003. g.	8070 008 1296
11.	Pirmā pasaules kara piemīņas akmens „Bēgļu ceļš”	Ķekavas novads, Daugmales pagasts, Daugmale, uz Ķekavas – Jaunjelgavas ceļa, kreisajā pusē	1991. g.	8056 002 0569
12.	Garlība Merķeļa piemineklis	Ķekavas novads, Ķekavas pagasts, Katlakalns, Katlakalna kapi	1938. g.	8070 002 0635
13.	Piemīņas akmens Robertam Mūrniekam	Ķekavas novads, Baloži, Kr. Barona iela 2 (nama iekšpagalmā)		
14.	Piemīņas akmens Paulam Lejiņam	Ķekavas novads, Ķekavas pagasts, Rāmava, Rāmavas iela 9		80700070289



15.	Piemīņas akmens Hermanim Gailim	Ķekavas novads, Ķekavas pagasts, pie Krogsila ciema robežas, pašvaldības autoceļa kreisajā pusē, kas ved uz Skujniekiem		8070 008 1296
16.	Melioratoru piemineklis	Ķekavas novads, Ķekavas pagasts, „Lejplavas”		8070 011 0219
17.	Piemīņas akmens pirmajai latviešu strēlnieku uzvarai 1915. gada 29. oktobrī	Ķekavas novads, Ķekavas pagasts, Plakanciems, „Ausmas”	2015. g.	8070 014 0039
18.	Piemīņas zīme 1916. gada jūlija kaujām Spieķu kalnā	Ķekavas novads, Ķekavas pagasts, pie Spieķu kalna, „Kauliņi”	1989. g.	8070 012 0168
19.	Piemineklis „Gara spēkam un brīvībai” (Važu rāvējs)	Ķekavas novads, Daugmales pagasts, „Vedmeri”		8056 002 0264
<b>PIRMĀ UN OTRĀ PASAULES KARĀ KRITUŠO KARAVĪRU KAPSĒTAS (BRĀĻU KAPI)</b>				
20.	Pirmā un Otrā pasaules kara latviešu strēlnieku un krievu karavīru kapsēta pie Truseļiem	Ķekavas novads, Ķekavas pagasts, Pļavu iela, pie „Truseļiem”	1916. g.	8070 008 1079
21.	Pirmā pasaules kara latviešu strēlnieku kapsēta pie Kuģiem	Ķekavas novads, Ķekavas pagasts, mežā, pie Ķekavas upes labā krasta un „Kuģu” mājām	1925. g.	8070 010 0164
22.	Pirmā pasaules kara vācu un krievu karavīru kapsēta „Neuhof”	Ķekavas novads, Ķekavas pagasts, Odukalns, pie „Miķelsoniem”	1939. g.	8070 008 2132
23.	Pirmā pasaules kara vācu karavīru kapsēta „Eser-Nord/Eserkrug”	Ķekavas novads, Daugmales pagasts, iepretim „Ezeriem”, Daugmales – Baldones ceļa labā puse, Baldones mežniecības 27. kv.	1930. g. (atjaunots 1997. g.)	8056 002 0343
24.	Pirmā pasaules kara vācu karavīru kapsēta „Eser-West”	Ķekavas novads, Daugmales pagasts, uz Daugmales – Baldones ceļa no Ezeru mājām uz Baldones pusi ceļa malā	1939. g. (labiekārtoti 1995. g.)	8056 002 0343
25.	Pirmā pasaules kara vācu un krievu karavīru kapsēta „Eser-Ost”	Ķekavas novads, Daugmales pagasts, uz Daugmales – Baldones ceļa pie karjera uz Baldones pusi kreisajā malā, Baldones mežniecības 35. kv.	1940. g.	8056 002 0115
26.	Pirmā pasaules kara vācu un krievu karavīru kapsēta „Wewer”	Ķekavas novads, Daugmales pagasts, pie Daugmales (Čandaru) kapsētas		8056 002 0276
27.	Pirmā pasaules kara vācu un krievu karavīru kapsēta „Lelmelup II”	Ķekavas novads, Ķekavas pagasts, Mellupi, pie Dārznikiem	1938. g.	8070 016 0040
28.	Pirmā pasaules kara vācu karavīru kapsēta „Lelmelup I”	Ķekavas novads, Ķekavas pagasts, Mellupu kapsētā		8070 016 0069
29.	Pirmā pasaules kara vācu karavīru kapsēta „Pins-Braker”	Ķekavas novads, Ķekavas pagasts, pie Brāķeriem, Smerdukļa purva R malā, Olaines mežniecības 223. kv.	1939. g.	8070 014 0125

Ķekavas novada pašreizējās situācijas raksturojums



30.	Pirmā pasaules kara vācu un krievu karavīru kapsēta „Martenberg II”	Ķekavas novads, Ķekavas Smerdukļapagasts, Olaines purva A malā, mežniecības Siliņu iecirknis	1940. g.	8070 018 1055
31.	Pirmā pasaules kara vācu karavīru kapsēta „Martenberg III”	Ķekavas novads, Ķekavas pagasts, Smerdukļa purva A malā, Olaines mežniecības Siliņu iecirknis	1940. g.	8070 018 1055
32.	Pirmā pasaules kara vācu un krievu karavīru kapsēta „Sille”	Ķekavas novads, Daugmales pagasts, Ķekavas – Jaunjelgavas ceļa 15. km, pie autobusa pieturas „Līdakas”, pa labi 2,5 km mežā, pirms mežsarga mājas „Sil”	1940. g.	8056 003 0018
33.	Pirmā pasaules kara vācu karavīru kapsēta „Maschin”	Ķekavas novads, Ķekavas pagasts, pie autoceļa A5 un V6 krustojuma, pie nekustamā īpašuma „Priedes 2”	1939. g.	8070 010 0086
34.	Pirmā pasaules kara latviešu strēlnieku un krievu karavīru kapsēta pie Butleriem	Ķekavas novads, Ķekavas pagasts, pie Butleriem, uz D no Butleru (bij. mežs. Bērziņa mājas) un ~1 km uz ZR no Pārūpiem	1931. g.	8070 010 0239
35.	Pirmā pasaules kara vācu karavīru kapsēta „Kalning”	Ķekavas novads, Daugmales pagasts, pie Sakaiņu pilskalna	1937. g.	8056 001 0357
36.	Pirmā pasaules kara vācu karavīru kapsēta „Schlossberg”	Ķekavas novads, Daugmales pagasts, pie „Lejas Grūbām”		8056 001 0246
37.	Pirmā pasaules kara vācu un krievu karavīru kapsēta „Schlossberg”	Ķekavas novads, Daugmales pagasts, pie Strēlniekiem	1940. g.	8056 001 0277
38.	Pirmā pasaules kara vācu karavīru kapsēta „Martenberg I”	Ķekavas novads, Ķekavas pagasts, pie Balkām		8070 019 0306
39.	Otrā pasaules karā kritušo Sarkanās armijas karavīru kapsēta pie Čaukstēm	Ķekavas novads, Daugmales pagasts, pie valsts vietējā autoceļa V9, pie Čaukstēm		8056 002 0865
40.	Pirmā un otrā pasaules karā kritušo latviešu strēlnieku, krievu un Sarkanās armijas karavīru kapsēta Katlakalna kapsētā	Ķekavas novads, Ķekavas pagasts, Katlakalna kapsēta		8070 002 0287
41.	Otrā pasaules karā krievu karavīru kapsēta pie Dimantiem	Ķekavas novads, Ķekavas pagasts, Ķekava, pie Dimantiem		8070 008 3312
42.	Otrā pasaules kara krievu karavīru kapsēta Mellupos	Ķekavas novads, Ķekavas pagasts, Vecmellupi		8070 016 0004





**Pielikums Nr.23 Sabiedriskā transporta maršruti un pieejamība Ķekavas novada teritorijā darbadienās [125]**

N.p.k.	Reisa numurs	Maršruts	Pārvadātājs	Pieturvietas	Reisu skaits darba dienā
<b>Baldones pilsēta un Baldones pagasts</b>					
1	6847	Rīga-Baldone	AS Nordeka	Visas pieturvietas	22
2.	6847	Rīga-Baldone-Observatorija	AS Nordeka	Visas pieturvietas	2
3.	6847	Rīga-Baldone-Sarma-Misas lauki	AS Nordeka	Visas pieturvietas	1
4.	7493	Rīga-Ķekava-Baldone-Ilūkste	SIA Daugavpils autobusu parks	Ķekava, Baldone	1
5.	7200	Rīga-Baldone-Valle-Kurmene	AS CATA	Ķekava, Mežvidi, Baldone	
6.	7490	Rīga-Baldone-Skaistkalne	AS Nordeka	Visas pieturvietas	3
7.	7467	Rīga-Baldone-Vecumnieki	AS Nordeka	Visas pieturvietas	6
8.	6848	Rīga-Sarma-Baldone	AS Nordeka	Visas pieturvietas	1
9.	6848	Rīga-Sarma-Baldone-Observatorija	AS Nordeka	Visas pieturvietas	1
10.	6779	Baldone-Daugmale-Rīga (Prāgas iela)	AS Liepājas autobusu parks	Visas pieturvietas	1
<b>Daugmales pagasts</b>					
11.	7491	Rīga-Ķekava-Jaunjelgava-Aizkraukle	AS CATA	Visas pieturvietas	1
12.	7898	Rīga-Ķekava-Jaunjelgava-Aizkraukle-Jēkabpils	AS CATA	Visas pieturvietas	1
<b>Dzērumu pagrieziena</b>					
13.	7480	Rīga-Bauska	AS Nordeka	Visas pieturvietas	31
14.	6848	Rīga-Sarma-Baldone	AS Nordeka	Visas pieturvietas	1
15.	6848	Rīga-Sarma-Baldone-Observatorija	AS Nordeka	Visas pieturvietas	1
16.	6779	Baldone-Daugmale-Rīga (Prāgas iela)	AS Liepājas autobusu parks	Visas pieturvietas	1
<b>Ķekava</b>					
17.	7480	Rīga-Bauska	AS Nordeka	Visas pieturvietas	31
18.	7493	Rīga-Ķekava-Baldone-Ilūkste	SIA Daugavpils autobusu parks	Visas pieturvietas	1
19.	7491	Rīga-Ķekava-Jaunjelgava-Aizkraukle	AS CATA	Visas pieturvietas	1
20.	7249	Rīga-Ķekava-Valle-Nereta	AS CATA	Visas pieturvietas	2
21.	6843	Rīga-Ļavniekkalna-Ķekava	AS Liepājas autobusu parks	Visas pieturvietas	36



22.	6848	Rīga-Sarma-Baldone	AS Nordeka	Visas pieturvietas	2
23.	6844	Rīga-Valdlauči- Pļavniekkalns-Ķekava	AS Liepājas autobusu parks	Visas pieturvietas	62
<b>Baloži, t.sk., Valdlauču centrs, Rāmavas muiža, Titurga</b>					
24.	5432	Rīga-Dienvidu tilts- Rāmava-Baložu skola	SIA Latvijas Sabiedriskais Autobuss	Visas pieturvietas	36
<b>Plakanciems, Vaivadi, Dzelves (neiebraucot Ķekavā, caur Jaunmārupi, skar Olaines novada teritoriju)</b>					
25.	5172	Rīga(Elizabetes iela)- Mežsētas-Vaivadi	AS Liepājas autobusu parks	Visas pieturvietas	3
26.	6859	Rīga (Elizabetes iela)- Mežsētas	AS Liepājas autobusu parks	Visas pieturvietas	10



**Pielikums Nr.24 Valsts ģeodēziskā tīkla punkti Ķekavas novadā [98]**

N.p.k.	Nivelēšanas nosaukums	Klase	Punkta veids	Adrese	Punkta identifikators	Punkta noformējums	Koordinātas		Punkta augstums H1 (LAS-2000,5)
							LKS-92 TM (m) x	LKS-92 TM (m) y	
1	1060	N2	sr	Baldone	12671	P	289370,8	524419,3	29.730
2	1083	N1	sr	Ķekavas pagasts	11297	P	300491,9	512404,8	9.784
3	183b	N2	sm	Baldones pagasts	10532	P	286380,2	522674,5	32.411
4	2020	N2	sm	Baldones pagasts	12705	-	290836,1	519639,3	31.017
5	24 c	N1	gr	Ķekavas pagasts	11545	AV;N	298317,20	516646,31	15.164
6	2533	N2	gz	Baldone	10636	N	288988,51	524852,82	27.083
7	3112	N2	sr	Baldones pagasts	10533	P	282930,6	523922,5	33.431
8	768	N2	sr	Ķekavas pagasts	10085	P	296192,0	515048,0	13.433
9	840	N2	sr	Baldone	10151	P	289007,7	523414,8	26.850
10	Baldone	G1	gz	Baldone	11892	K;N	287673,533	524182,112	81.51 (Norm. augstums aprēķināts izmantojot LV'14 (H))
11	Bitiene	G2	gz	Ķekavas pagasts	11436	K;N	294246,198	508933,488	13.59 (Norm. augstums aprēķināts izmantojot LV'14 (H))
12	Daugmale	G2	gz	Daugmales pagasts	13001	K;N	294670,702	523610,933	56.91 (Elipsoidālais augstums (h))
13	Klapi	N2	sr	Baldones pagasts	10744	P	286017,0	522870,0	32.501
14	Mūls	G2	gz	Baloži	11075	N	303169,511	507374,983	10.42 (Norm. augstums aprēķināts izmantojot LV'14 (H))
15	R107	N2	sr	Ķekavas pagasts	10081	P	294929,0	515926,1	19.862
16	R109	N2	sr	Baldones pagasts	10082	P	293948,2	517853,7	16.051
17	R113	N2	sr	Baldone	10083	P	289105,9	521603,5	26.621
18	R115	N2	sr	Baldone	10122	P	288734,7	524057,7	33.846
19	Ķekava	N1	sm	Ķekavas pagasts	13022	P	298387,6	514538,1	11.076

Datu iegūšanas laiks: 2022.gada jūnijs



## Tabulu satura rādītājs

Tabula Nr.1 Ķekavas novada pilsētu un ciemu platība, iedzīvotāju skaits .....	9
Tabula Nr.2 Ķekavas novada ezeri .....	11
Tabula Nr.3 Pazemes ūdens atradnes krājumu pieejamības raksturojums .....	13
Tabula Nr.4 Ūdens ieguves urbumi .....	13
Tabula Nr.5 Lielākie purvi Ķekavas novadā .....	15
Tabula Nr.6 Ķekavas novadā piesārņotās vai potenciāli piesārņotās teritorijas .....	17
Tabula Nr.7 Ķekavas novada pilsētas un ciemi, to platības 2021.gads .....	22
Tabula Nr.8 Iedzīvotāju mirstība pa dzīves gadiem % .....	25
Tabula Nr.9 Bezdarbnieku skaits novadā .....	28
Tabula Nr.10 Bezdarbnieku skaits atbilstoši izglītībai (2021.03. 31.) .....	28
Tabula Nr.11 Bezdarbnieku skaits atbilstoši bezdarba ilgums novadā (2021.03. 31.) .....	28
Tabula Nr.12 Reģistrēto bezdarbnieku skaits pa vecuma gr. (2021.03. 31.) .....	28
Tabula Nr.13 Ģimeņu skaits Ķekavas novadā .....	29
Tabula Nr.14 Mājsaimniecību skaits Ķekavas novadā .....	29
Tabula Nr.15 Ķekavas novada pirmsskolas izglītības iestādes .....	33
Tabula Nr.16 Pamatizglītības un vidējās izglītības iestādes novadā, 2021./2022.m.g. ....	34
Tabula Nr.17 Izglītojamo skaita dinamika Baldones mūzikas pamatskolās .....	36
Tabula Nr.18 Izglītojamo skaita dinamika Ķekavas novada mākslas skolās .....	36
Tabula Nr.19 Audzēkņu skaits Ķekavas novada sporta skolā .....	36
Tabula Nr.20 Ķekavas novada vidējās izglītības iestāžu reitingi .....	38
Tabula Nr.21 Aģentūras „Ķekavas sociālās aprūpes centrs” darbības rezultāti .....	39
Tabula Nr.22 Pārskats par Ķekavas novada bāriņtiesas darbu 2018.-2020.gadā .....	41
Tabula Nr.23 Pārskats par Baldones novada bāriņtiesas darbu 2018.-2020.gadā .....	42
Tabula Nr.24 Līgumattiecībās ar Nacionālo veselības dienestu esošo ģimenes ārstu (primārās aprūpes ārstu) saraksts Ķekavas novadā (12.10.2021.) .....	43
Tabula Nr.25 Līgumattiecībās ar Nacionālo veselības dienestu esošo zobārstniecības pakalpojumu sniedzēju saraksts Ķekavas novadā (11.10.2021.) .....	44
Tabula Nr.26 Ķekavas novada bibliotēkas un to funkcijas .....	46
Tabula Nr.27 Ķekavas novada parki .....	54
Tabula Nr.28 Kapsētas un to platības Ķekavas novadā .....	55
Tabula Nr.29 Novadu teritorijas attīstības līmeņa indeksi pēc 2019.gada datiem .....	57
Tabula Nr.30 Ķekavas novada ES Fondu projekti plānošanas periodā 2014-2020.g.....	59
Tabula Nr.31 ELGF un ELFLA finansējums (2018., 2019.) .....	60
Tabula Nr.32 LAP 2014.-2020.apakšpasākumos izmaksātais publiskais finansējums (01.01.2020.) ..	60
Tabula Nr.33 Nodarbināto iedzīvotāju svārstmigrācijas darbvietu skaits vērtība pēc NACE .....	62
Tabula Nr.34 Nodarbināto skaits pēc faktiskās darba vietas (2019.) .....	62
Tabula Nr.35 Ekonomiski aktīvi uzņēmumi .....	65
Tabula Nr.36 Aktīvo uzņēmumu sadalījums pa darbības veidiem .....	65
Tabula Nr.37 Uzņēmumi ar lielāko gada apgrozījumu, Lursoft dati (22.10.2021) .....	66
Tabula Nr.38 Izdotās Būvatļaujas un ekspluatācijā pieņemtās būves pēc skaita .....	67
Tabula Nr.39 Būvatļauju skaits 2020.gadā sadalījumā pa būvju veidiem .....	67
Tabula Nr.40 LIZ apsekošanas rezultāti (2020) .....	68



Tabula Nr.41 Dzīvnieku un novietņu skaits Ķekavas novada teritorijā (2020) .....	69
Tabula Nr.42 Ķekavas novada tūrisma objektu un apmeklējumu skaits (2016-2021) .....	70
Tabula Nr.43 SIA "Ķekavas Nami" rīcībā esošo katlu māju adreses .....	74
Tabula Nr.44 Reģistrētie (uzskaitē esošie) transportlīdzekļi novadā(01.01.2021.) .....	76
Tabula Nr. 45 Valsts policijā reģistrēto ceļu satiksmes negadījumu un cietušo skaits (2020) .....	76
Tabula Nr.46 Pašvaldības budžeta pārskats (2020) .....	86

## Attēlu satura rādītājs

Attēls Nr. 1 Iedzīvotāju skaits Ķekavas novadā 01.01.2021. ....	10
Attēls Nr. 2 Pilsētas un ciemi Ķekavas novadā .....	10
Attēls Nr. 3 Meža zemju platība hektāros teritoriālās vienībās .....	14
Attēls Nr. 4 Iedzīvotāju skaita dinamika Ķekavas novadā pa gadiem .....	19
Attēls Nr. 5 Iedzīvotāju skaits teritoriālās vienībās .....	19
Attēls Nr. 6 Iedzīvotāju skaita izmaiņu iemesli 01.03.2011. --> 01.01.2020. ....	20
Attēls Nr. 7 Iedzīvotāju skaita izmaiņas .....	20
Attēls Nr. 8 Dzīvi dzimušo un mirušo skaits novadā .....	21
Attēls Nr. 9 Iedzīvotāju vecuma struktūra .....	23
Attēls Nr. 10 Iedzīvotāju skaits pēc dzimuma sastāva un vecuma struktūras .....	24
Attēls Nr. 11 Dzimušie pēc dzimuma .....	24
Attēls Nr. 12 Mirušie pēc dzimuma .....	25
Attēls Nr. 13 Dzimušo un mirušo skaits bijušo teritoriālo vienību iedalījumā .....	26
Attēls Nr. 14 Iedzīvotāju skaits pēc tautības .....	26
Attēls Nr. 15 Citu tautību iedzīvotāju skaita sadalījums .....	27
Attēls Nr. 16 Bezdarba līmenis .....	27
Attēls Nr. 17 Reģistrēto bezdarbnieku skaits sadalījumā pa vecuma grupām uz 2021.gada 31.martu .....	28
Attēls Nr. 18 Centralizētās ūdensapgādes pieejamība .....	30
Attēls Nr. 19 Centralizētās ūdens apgādes sistēmas pakalpojumu kvalitātes novērtējums .....	30
Attēls Nr. 20 Centralizētās siltumapgādes pieejamība .....	31
Attēls Nr. 21 Centralizētās siltuma apgādes sistēmas pieejamības un pakalpojumu kvalitātes novērtējums .....	31
Attēls Nr. 22 Iedzīvotāju 15 un vairāk gadu vecumā skaits pēc izglītības līmeņa Ķekavas novadā 2019.gadā .....	32
Attēls Nr. 23 Baložu vidusskolas skolēnu skaita dinamika, neskaitot pirmskolu (katra mācību gada 1.septembrī) .....	35
Attēls Nr. 24 Ķekavas vidusskolas skolēnu skaita dinamika, neskaitot pirmskolu (katra mācību gada 1.septembrī) .....	35
Attēls Nr. 25 Sociālā dienesta sniegto pakalpojumu skaits bijušo novadtu teritoriālās vienībās.....	41
Attēls Nr. 26 Fragments no kartes valsts un vietējas nozīmes Kultūras pieminekļu atrašanās vietas .....	47
Attēls Nr. 27 Kultūras infrastruktūras pieejamības novērtējums .....	48
Attēls Nr. 28 Kultūras infrastruktūras kvalitātes novērtējums .....	48
Attēls Nr. 29 Kultūras un izklaides pasākumu pieejamības novērtējums .....	49
Attēls Nr. 30 Kultūras un izklaides pasākumu kvalitātes novērtējums .....	49
Attēls Nr. 31 Sporta infrastruktūras pieejamība .....	51
Attēls Nr. 32 Sporta infrastruktūras kvalitātes novērtējums .....	51



Attēls Nr. 33 Reģistrēto noziedzīgo nodarījumu skaits Ķekavas novadā .....	52
Attēls Nr. 34 Sabiedriskās kārtības nodrošināšanas pieejamības novērtējums .....	53
Attēls Nr. 35 Sabiedriskās kārtības nodrošināšanas kvalitātes novērtējums .....	53
Attēls Nr. 36 Ekonomiskais profils pēc pievienotās vērtības (atbilstoši NACE klasifikatoram) .....	58
Attēls Nr. 37 Aizņemtās darbvietas 2020.gadā .....	63
Attēls Nr. 38 Strādājošo mēneša vidējā darba samaksa bruto 2021.gada 1.ceturksnis .....	63
Attēls Nr. 39 Strādājošo mēneša vidējā darba samaksa pašvaldību struktūrās .....	64
Attēls Nr. 40 Uzņēmumu skaita izmaiņas (reģistrēto un likvidēto uzņēmumu starpība) .....	65
Attēls Nr. 41 Lauksaimniecības kultūraugu vidējā ražība, cnt no 1 ha .....	68
Attēls Nr. 42 Bīstamie posmi un krustojumi uz Latvijas valsts galvenajiem autoceļiem 2017.-2019.gadā .....	77
Attēls Nr. 43 Pašreizējās un nāktnes kravas transporta maršruti Rīgas valstspilsētā un tās tuvākajā apkārtnē .....	79
Attēls Nr. 44 Ķekavas novada organizatoriskā struktūra .....	85
Attēls Nr. 45 Latvijas centrālās daļas Dabas rajoni un apvidi .....	88
Attēls Nr. 46 Ģeomorfoloģiskā karte .....	89

## Avoti

- 1 Centrālās statistikas pārvaldes dati
- 2 Centrālās statistikas pārvaldes dati, RIG010
- 3 SIA "KBLC" sagatavoti dati, izmantojot Latvijas Ģeotelpiskās informācijas aģentūras un Centrālās statistikas pārvaldes telpiskos datus
- 4 Riska ūdensobjektu kods
- 5 Sākotnējais plūdu riska novērtējums 2019.-2024.gadam, LVĢMC
- 6 LVĢMC;  
<https://geodata.lvgmc.lv/portal/apps/webappviewer/index.html?id=284244e6dc5346e3bb989d35ba6ef5c8&extent=2112913.7274%2C7477364.7554%2C3288209.4743%2C8009977.9685%2C102100>
- 7 LVĢMC;  
<https://syke.maps.arcgis.com/apps/webappviewer/index.html?id=f60441869a654c298a2d3b150ea7dc1c>;
- 8 LVĢMC datu bāzē „Derīgo izrakteņu atradnes”
- 9 LVĢMC dati
- 10 LVĢMC Atradņu reģistrs
- 11 Valsts meža dienests, Meža inventarizācijas dati, 2021
- 12 Dabas aizsardzības pārvaldes datubāze Ozols
- 13 LVĢMC dati
- 14 Centrālās statistikas pārvaldes dati, RIG010
- 15 Centrālās statistikas pārvaldes dati
- 16 Centrālās statistikas pārvaldes dati
- 17 LU ĢZZF Ģeogrāfijas nodaļa Kurša darbs “Rīgas pilsētai pieguļošās Ķekavas novada teritorijas apdzīvojuma struktūras analīze un priekšlikumu izstrāde Krustkalnu ciema lokālplānojumam”, Rīga 2014
- 18 Centrālās statistikas pārvaldes dati, RIG010
- 19 Centrālās statistikas pārvaldes dati
- 20 Centrālās statistikas pārvaldes dati



- 21 Centrālās statistikas pārvaldes dati
- 22 Centrālās statistikas pārvaldes dati
- 23 Centrālās statistikas pārvaldes dati
- 24 Centrālās statistikas pārvaldes dati, IRE030
- 25 Centrālās statistikas pārvaldes dati
- 26 Nodarbinātības valsts aģentūra
- 27 Nodarbinātības valsts aģentūra
- 28 Nodarbinātības valsts aģentūra
- 29 Nodarbinātības valsts aģentūra
- 30 Nodarbinātības valsts aģentūra
- 31 Centrālās statistikas pārvaldes dati
- 32 Centrālās statistikas pārvaldes skaidrojums;  
[https://data.stat.gov.lv/pxweb/lv/OSP\\_PUB/START\\_\\_POP\\_\\_MV\\_\\_MVS/MVS010](https://data.stat.gov.lv/pxweb/lv/OSP_PUB/START__POP__MV__MVS/MVS010)
- 33 Centrālās statistikas pārvaldes dati; <https://www.csb.gov.lv/lv/statistika/statistikas-temas/iedzivotaji/iedzivotaju-skaitis/tabulas/metadati-privato-majsaimniecibu-skaitis-un-videjais>
- 34 SIA "KBLC" sagatavoti dati
- 35 SIA "KBLC" sagatavoti dati
- 36 SIA "KBLC" sagatavoti dati
- 37 SIA "KBLC" sagatavoti dati
- 38 Ķekavas novada pašvaldības dati
- 39 Izglītības un zinātnes ministrija; <https://www.izm.gov.lv/lv/20212022-mg>
- 40 Baložu vidusskolas pašvērtējuma ziņojums;  
[https://www.balozuskola.lv/upload/skolas\\_dokumentacija/bvsk\\_pasvertejums\\_2020\\_s.pdf](https://www.balozuskola.lv/upload/skolas_dokumentacija/bvsk_pasvertejums_2020_s.pdf)
- 41 Ķekavas vidusskolas pašvērtējums;  
<https://vidusskola.kekava.lv/uploads/filedir/KVSK/dokumenti/pz-2020.pdf>
- 42 Ķekavas novada pašvaldības dati
- 43 Ķekavas novada pašvaldības dati
- 44 Ķekavas novada pašvaldības dati
- 45 SIA "KBLC" sagatavoti dati pēc "Draudzīgā aicinājuma" skolu reitinga un Kronvaldu Ata fonda veidotais skolu reitinga publiskās informācijas
- 46 "Draudzīgā aicinājuma" skolu reitingi
- 47 Kronvaldu Ata fonda skolu reitings
- 48 Ķekavas pašvaldības aģentūras "Ķekavas sociālās aprupes centrs" informācija
- 49 Ķekavas novada pašvaldības dati
- 50 Ķekavas novada pašvaldības dati; <https://www.kekava.lv/pub/index.php?id=1975&id=1975>
- 51 Ķekavas novada pašvaldības dati; <https://www.kekava.lv/pub/index.php?id=1975&id=1975>
- 52 Nacionālais veselības dienests; <https://www.vmnvd.gov.lv/lv/gimenes-arsti-atbilstosi-teritorijam>
- 53 Nacionālais veselības dienests; <https://www.vmnvd.gov.lv/lv/gimenes-arsti-atbilstosi-teritorijam>
- 54 Ķekavas novada pašvaldības dati
- 55 Nacionālā kultūras mantojuma pārvalde; [www.mantojums.lv](http://www.mantojums.lv)
- 56 Latvijas Republikas tiesību akti; <https://likumi.lv/ta/id/285526-nemateriala-kulturas-mantojuma-likums>
- 57 SIA "KBLC" sagatavoti dati
- 58 SIA "KBLC" sagatavoti dati
- 59 SIA "KBLC" sagatavoti dati
- 60 SIA "KBLC" sagatavoti dati





- 61 SIA "KBLC" sagatavoti dati
- 62 Centrālas statistikas pārvaldes dati;  
[https://data.stat.gov.lv/pxweb/lv/OSP\\_PUB/START\\_\\_POP\\_\\_NO\\_\\_NOR/NOR020/table/tableViewLayout1/](https://data.stat.gov.lv/pxweb/lv/OSP_PUB/START__POP__NO__NOR/NOR020/table/tableViewLayout1/)
- 63 SIA "KBLC" sagatavoti dati
- 64 SIA "KBLC" sagatavoti dati
- 65 Ķekavas novada pašvaldības dati
- 66 Ķekavas novada pašvaldības dati
- 67 Valsts reģionālās attīstības aģentūra; [www.vraa.gov.lv](http://www.vraa.gov.lv)
- 68 Centrālā statistikas pārvalde;  
[https://data.stat.gov.lv/pxweb/lv/OSP\\_PUB/START\\_\\_ENT\\_\\_UF\\_\\_UFR/NPV020](https://data.stat.gov.lv/pxweb/lv/OSP_PUB/START__ENT__UF__UFR/NPV020)
- 69 Eiropas Savienības fondi; <https://www.esfondi.lv/es-fondu-projektu-mekletajs>
- 70 <https://raim.gov.lv/lv/node/37>
- 71 Zemkopības ministrija
- 72 Ķekavas novada ilgtermiņīgās attīstības stratēģijā 2030.gadam;  
[https://www.kekava.lv/uploads/filedir/Attistiba/kekavas\\_nov\\_ias\\_2030\\_isej\\_strategija.pdf](https://www.kekava.lv/uploads/filedir/Attistiba/kekavas_nov_ias_2030_isej_strategija.pdf)
- 73 Centrālas statistikas pārvaldes dati, NPV031
- 74 Centrālas statistikas pārvaldes dati
- 75 Centrālas statistikas pārvaldes dati
- 76 Centrālas statistikas pārvaldes dati
- 77 Centrālas statistikas pārvaldes dati
- 78 Centrālas statistikas pārvaldes dati
- 79 RAIM aprēķins
- 80 Centrālas statistikas pārvaldes dati
- 81 Lursoft statistika
- 82 Būvniecības informācijas sistēma,  
[https://bis.gov.lv/bisp/lv/planned\\_constructions/bismap#x=24.210270&y=56.842175&z=13](https://bis.gov.lv/bisp/lv/planned_constructions/bismap#x=24.210270&y=56.842175&z=13)).
- 83 Ķekavas novada būvvalde
- 84 Ķekavas novada būvvalde
- 85 Lauku atbalsta dienesta statistika
- 86 Centrālas statistikas pārvaldes dati
- 87 Lauksaimniecības datu centrs
- 88 Pārtikas veterinārais dienests;  
[https://registri.pvd.gov.lv/ur/dati?dist=%C4%B6ekavas+novads&act\\_id=14](https://registri.pvd.gov.lv/ur/dati?dist=%C4%B6ekavas+novads&act_id=14)
- 89 Ķekavas novada pašvaldības informācija
- 90 Ķekavas novada pašvaldības informācija
- 91 Ceļu satiksmes drošības direkcijas informācija
- 92 Ceļu satiksmes drošības direkcijas informācija
- 93 Ceļu satiksmes drošības direkcijas informācija; <https://lvceli.lv/celu-tikls/celu-kartes/melnie-punkti/2017-2019/>
- 94 Satiksmes ministrija;  
[https://www.sam.gov.lv/sites/sam/files/content/p%C4%93t%C4%ABjumi/rpmp\\_gala\\_zinojums.pdf](https://www.sam.gov.lv/sites/sam/files/content/p%C4%93t%C4%ABjumi/rpmp_gala_zinojums.pdf)
- 95 Satiksmes ministrija;  
[https://www.sam.gov.lv/sites/sam/files/content/p%C4%93t%C4%ABjumi/rpmp\\_gala\\_zinojums.pdf](https://www.sam.gov.lv/sites/sam/files/content/p%C4%93t%C4%ABjumi/rpmp_gala_zinojums.pdf)
- 96 Satiksmes ministrija;  
[https://www.sam.gov.lv/sites/sam/files/content/p%C4%93t%C4%ABjumi/rpmp\\_gala\\_zinojums.pdf](https://www.sam.gov.lv/sites/sam/files/content/p%C4%93t%C4%ABjumi/rpmp_gala_zinojums.pdf)



97 CSDD; <http://www.e-transporta.org/index.php/features-mainmenu-47/team/95-uzlades-punkti>  
98 Latvijas ģeotelpiskās informācijas aģentūra; <https://geodezija.lgia.gov.lv/VGT/>, 2022.gada jūnijs

99 Ķekavas novada pašvaldības informācija

100 Valsts kase; [https://e2.kase.gov.lv/pub5.5\\_pasv/code/pub.php?module=pub](https://e2.kase.gov.lv/pub5.5_pasv/code/pub.php?module=pub)

101 Ķekavas novada pašvaldība; <https://kekava.lv/sadraudzibas-pilsetas/#>

102 Nacionālā enciklopēdija, <https://enciklopedija.lv/>

103 Nacionālā enciklopēdija, <https://enciklopedija.lv/>

104 LVĢMC

105 LVĢMC Atradņu reģistrs

106 Ķekavas novada pašvaldības dati; <https://ambulance.kekava.lv/pub/index.php?id=1060>

107 Ķekavas novada pašvaldības dati

108 Ķekavas novada pašvaldības dati

109 Ķekavas novada pašvaldības dati

110 Ķekavas novada pašvaldības dati

111 Ķekavas novada pašvaldības informācija

112 Ķekavas novada pašvaldības informācija

113 CSP datubāze, NVPO20

114 Centrālās statistikas pārvaldes dati

115 Centrālās statistikas pārvaldes dati

116 Centrālās statistikas pārvaldes dati

117 Rīgas plānošanas reģions

118 Centrālās statistikas pārvaldes dati

119 Lursoft datubāze

120 Pārtikas veterinārais dienests;

[https://registri.pvd.gov.lv/ur/dati?dist=%C4%B6ekavas+novads&act\\_id=14](https://registri.pvd.gov.lv/ur/dati?dist=%C4%B6ekavas+novads&act_id=14)

121 Centrālās statistikas pārvaldes dati

122 Ķekavas novada pašvaldība

123 Nacionālā kultūras mantojuma pārvalde

124 Ķekavas novada pašvaldības dati

125 SIA "KBLC" sagatavoti dati