

2.pielikums

Ķekavas novada Attīstības programmas 2021.-2027. gadam
apstiprināta ar Ķekavas novada domes
2022. gada 12.oktobra lēmumu Nr.36 (protokola Nr.33.)



ĶEKAVAS NOVADA Attīstības programma 2021.-2027. gadam

STRATĒGISKĀ DAĻA

Ķekavas novads 2022



SATURS

IEVADS.....	3
2. Ķekavas novada attīstības programmas 2021-2027 stratēģiskā daļa.....	9
2.1. Ķekavas novada ilgtermiņa stratēģiskie uzstādījumi	9
2.3. Ķekavas novada attīstības vidēja termiņa stratēģiskie uzstādījumi 2027.gadam	10
3. Ķekavas novada Attīstības programmas 2021-2027 saskaņotība ar citiem vidēja termiņa plānošanas dokumentiem	16
4. Baldones un Ķekavas novada attīstības plānošanas dokumentu īstenošanas novērtēšana	22
PIELIKUMS.....	25

Tekstā lietotie saīsinājumi

- ANO - Apvienoto Nāciju Organizācija
- AP – Attīstības programma
- ATR - Administratīvi teritoriālās reforma
- IAS – Ilgtermiņa attīstības stratēģija
- NVA - Nodarbinātības valsts aģentūra
- NVO - Nevalstiska organizācija
- RPR - Rīgas plānošanas reģions



IEVADS

Administratīvo teritoriju un apdzīvoto vietu likums noteic, ka sākot ar 2021.gada 1.jūliju Ķekavas novada administratīvajā teritorijā iekļaujas līdzšinējie Ķekavas un Baldones novads.

Ķekavas novada attīstības programma 2021.–2027.gadam (turpmāk Attīstības programma 2021-2027) ir vidējā termiņa plānošanas dokuments, kas izstrādāts saskaņā ar Attīstības plānošanas sistēmas likumu, Teritorijas attīstības plānošanas likumu, 2014. gada 30. oktobra Ministru kabineta noteikumi Nr.628 un Vides aizsardzības un reģionālās attīstības ministrijas (VARAM) sagatavotajiem Metodiskiem ieteikumiem attīstības programmu izstrādei reģionālā un vietējā līmenī 2021.gada redakcijā. Attīstības programma 2021-2027 pēc iespējas ir saglabājusi pēctecību ar apvienoto novadu attīstības programmām.

Attīstības programmai 2021-2027 ir piemērota stratēģiskā ietekmes uz vidi novērtējuma procedūra (Vides pārvaldības valsts biroja 11.08.2021. lēmums Nr. 4-02/78).

Attīstības programmas 2021-2027 loma ir:

- apzināt un novērtēt Ķekavas novada pašvaldības rīcībā esošos resursus (dabas resursi, infrastruktūra, cilvēkresursi), piedāvājot skaidru redzējumu un risinājumus to efektīvākai izmantošanai;
- mērķtiecīgi plānot rīcības un investīcijas, kas ir pamats pašvaldības budžeta plānošanai;
- sekmēt visa veida investīciju piesaisti, kas ir pamats valsts atbalsta plānošanai, ārvalstu un vietējo privāto investīciju piesaistei;
- sekmēt Ķekavas novada teritorijas atpazīstamību.

Attīstības programmā 2021–2027 ir ietvertas šādas sadaļas:

- stratēģiskā daļa – vidēja termiņa attīstības prioritātes, mērķi un rīcību virzieni;
- rīcību plāns un investīciju plāns – pasākumu kopums, pasākumu realizācijas laiks un atbildīgie, kā arī investīciju projektu kopums un to sasaiste ar atbildīgajiem izpildītājiem un finanšu resursiem;
- dokumenta īstenošanas uzraudzības kārtība – uzraudzības un ziņojuma sagatavošanas kārtība, mērķu sasniegšanas rezultātīvie rādītāji.



1.att. Attīstības programmas galvenās sastāvdaļas

Ķekavas novada Attīstības programma 2021.-2027.gadam ir vidēja termiņa plānošanas dokuments, kurā noteikts attīstības redzējums līdz 2027. gadam.



Dokuments sagatavots, izvērtējot starptautiskā, nacionālā, reģionālā un vietējā līmeņa plānošanas dokumentus.

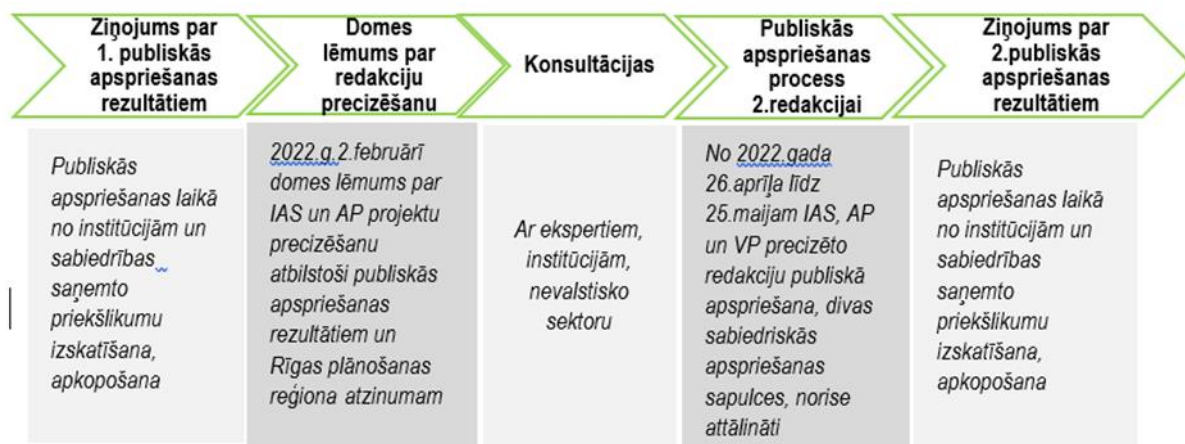
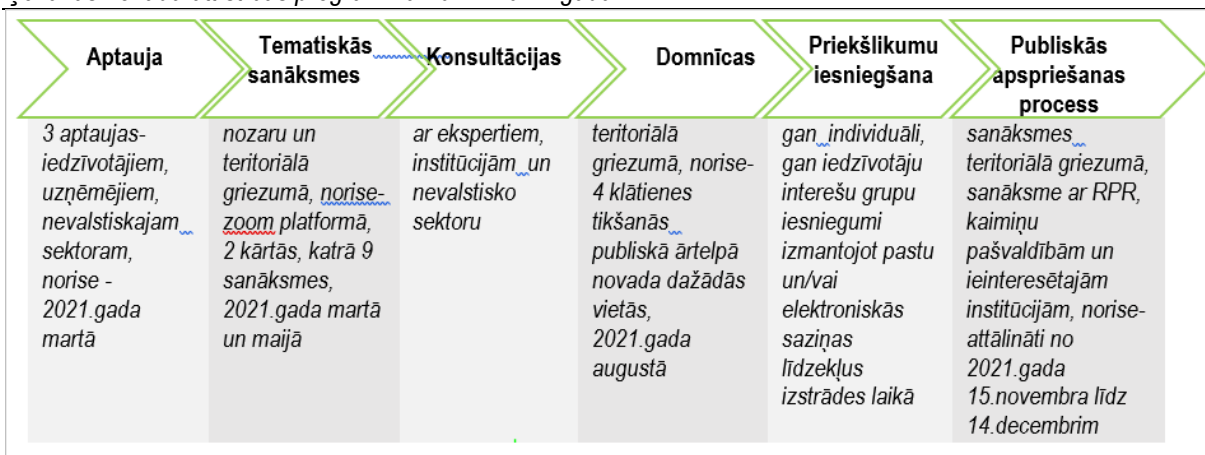


2.att. Plānošanas dokumentu tiesiskais konteksts

Izstrādes procesā tika organizēti dažādi sabiedrības iesaistīšanas pasākumi. Pasākumu dalībnieku ieteikumi ir ņemti vērā, izstrādājot vidēja termiņa stratēģiskos uzstādījumus un rīcību plānu.



Ķekavas novada attīstības programma 2021.-2027. gadam

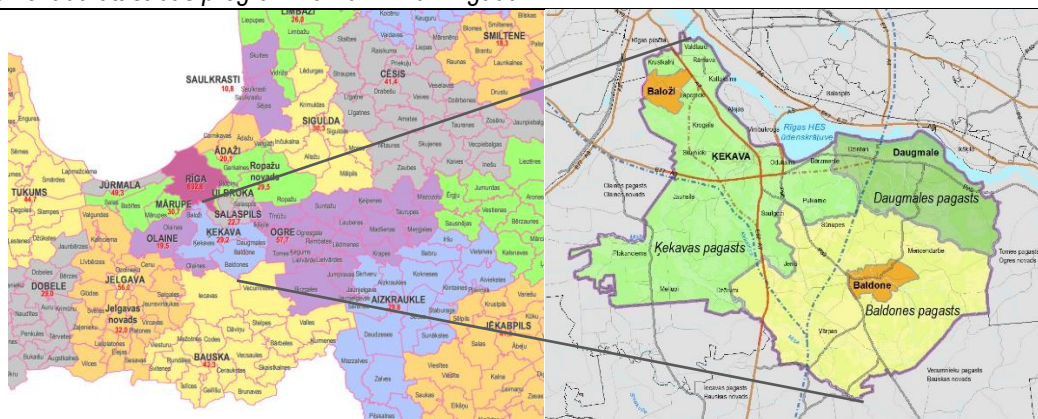


3.att. Iedzīvotāju iesaiste plānošanā


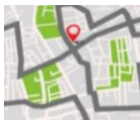


1.Ķekavas novada raksturojums

Ķekavas novads atrodas Vidzemē, Viduslatvijas zemienē, Latvijas centrālajā daļā. Novada ziemeļu austrumu robeža ~40 km garumā ir Daugavas upes un Sausās Daugavas piekraste. Teritoriju šķērso valsts autoceļi A7 (Rīga - Bauska - Lietuvas robeža) un A5 (Rīgas apvedceļš – Salaspils - Babīte), tie ir arī „VIA Baltica” posms, kā arī autotransporta kustības plūsmas galvenā „artērija” (autoceļš E67) starp Eiropas Savienības valstīm (rietumu un ziemeļu daļībvalstīm).







Ķekavas novads ietilpst Rīgas plānošanas reģionā un robežojas ar 5 pašvaldībām: Rīgas pilsētu, Salaspils, Ogres, Bauskas un Olaines novadiem.





1.attēls.. Ķekavas novads

 <p>Ģeogrāfiskais novietojums un robežas</p>	<p>Latvijas centrālajā daļā, Vidzemē, Viduslatvijas zemienē, uz dienvidiem no Rīgas pilsētas, Daugavas kreisā krasta un Sausās Daugavas piekraste ~40 km. Ietilpst Rīgas plānošanas reģionā un Rīgas metropoles areālā. Novads robežojas Rīgas pilsētu, Salaspils, Ogres, Bauskas un Olaines novadiem</p>
 <p>Administratīvā struktūra un platības</p>	<ul style="list-style-type: none"> • Novada kopplatība - 443.91 km² t.sk, • 3 pilsētas: Baldone - 9,51 km², Baloži -7,12 km²; Ķekava (no 2022.gada 1.jūlija) – 9,37 km² • 22 ciemi • 3 pagasti: Baldones pag. - 9,51 km², Daugmales pag. - 65,73 km² un Ķekavas pag. - 192,15 km², • pilsētas un ciemi aizņem 21,25 % no kopējās novada teritorijas
 <p>Iedzīvotāji</p>	<p>30 077 (pēc CSP datiem 2021.g. sākumā, IRDO80) 31 392 (pēc PMLP datiem uz 2021.01.01.)</p>
 <p>IZGLĪTĪBA</p>	<p>Ķekavas novadā ir 12 pašvaldības vispārīzglītojošās mācību iestādes:</p> <ul style="list-style-type: none"> • 6 pašvaldības izglītības iestādes • 1 privātā izglītības iestāde • 5 pirmsskolas izglītības iestādes <p>Novadā bērnu uzraudzības (Aukļu dienesta) pakalpojumus uz trīspusēji noslēgtu līgumu pamata sniedz vairāk kā 200 aukles un 3 privātās pirmsskolas izglītības grupiņas.</p> <p>Ķekavas novadā darbojas 5 profesionālās ievirzes izglītības iestādes – mākslas, mūzikas un sporta skolas.</p> <p>2021.gada 1.septembrī audzēkņu skaits:</p> <ul style="list-style-type: none"> • kopā novada skolās 3480 • kopā pirmsskolās 1888



 <p>KULTŪRA</p>	<p>Novada kultūras infrastruktūra:</p> <ul style="list-style-type: none"> • 6 kultūras nami/centri , kuros darbojas vairāk kā 40 mākslinieciskās pašdarbības kolektīvi, radošās darbnīcas, pulciņi u.c.: • 5 bibliotēkas • 2 muzeji • 15 valsts nozīmes arheoloģiskie/arhitektūras/vēstures nozīmes pieminekļi
 <p>SPORTS</p>	<p>Ķekavas novada teritorijā iedzīvotājiem ir pieejamas:</p> <ul style="list-style-type: none"> • 8 iekštelpu sporta būves, kas galvenokārt atrodas pie esošajām izglītības iestādēm un to pamatfunkcija ir īstenot izglītības programmu skolu audzēkņiem, • 14 ārtelpu sporta infrastruktūras laukumi ar dažādām funkcijām, • vairāk kā 10 iekārtotas aktīvās atpūtas vietas (pie ūdens un dabas teritorijās). • Pašvaldības sporta infrastruktūru apsaimnieko Ķekavas novada pašvaldības sporta aģentūra. • Novadā darbojas aptuveni 40 sporta un aktīvās atpūtas biedrības. • Riekstukalnā darbojas ziemas sporta aktivitāšu centrs.
 <p>VESELĪBA</p>	<p>Primāro veselības aprūpi novadā nodrošina:</p> <ul style="list-style-type: none"> • 15 ģimenes ārstu prakses, t.sk. 6 atrodas Ķekavas ambulancē, kas realizē veselības aprūpi novadā, piedāvājot speciālistu pieejamību tuvāk dzīvesvietai, kā arī ir pieejami zobārstniecības, fizikālās medicīnas un citi pakalpojumi, t.sk., E.Gulbja laboratorijas pakalpojumi • Valdlaučos darbojas Veselības centrs 4 filiāle “Valdlauči” • Pašvaldība novadā nodrošina sociālās aprūpes pakalpojumus.
 <p>TRANSPORTS</p>	<p>Teritoriju šķērso valsts galvenie autoceļi A7 (Rīga-Bauska-Lietuvas robeža) un A5 (Rīgas apvedceļa posms Salaspils-Babīte), vienlaikus tie ir Transeiropas transporta tīkla (TEN-T) maģistrāles (arī VIA Baltica), kas ir autotransporta kustības plūsmas galvenā artērija (autoceļš E67) satiksmei starp Eiropas Savienības (rietumu un ziemeļu dalībvalstīm).</p>
 <p>BIZNESS</p>	<p>Novadā notiek aktīva uzņēmējdarbība, kurus pārstāv 2479 tirgus sektora uzņēmumi pēc 2020.gada datiem.Ir pārstāvētas dažādas uzņēmējdarbības nozares: pārtikas ražošana, lauksaimniecība, loģistika un saistītie pakalpojumi (noliktavu pakalpojumi), metālapstrāde, ar būvniecību saistītie pakalpojumi, kravu pārvadājumi, IT uzņēmumi, finanšu iestāde, mazumtirdzniecība un citas nemazāk nozīmīgas nozares.</p>
 <p>Nodarbinātība</p>	<p>61% novada iedzīvotāju ir darbspējas vecumā. Saskaņā ar ar NVA 2021.gada augusta datiem novadā bija reģistrēti 4,4% bezdarbnieki.</p>



 <p>Dabas resursi</p>	<p>Visvairāk sastopamie derīgie izraksteņi Ķekavas novadā ir smilts un smiltsgrants, atradnes izvietotas galvenokārt pie Daugmales pagasta, pie Olaines novada robežas ir atsevišķas māla atradnes, pie Plakanciema un Lapeniekiem kūdras atradnes. Galvenā dabas vērtība ir plašie mežu masīvi, aizņem aptuveni pusi no novada teritorijas, kas noder kā dzīvotne dažādiem savvaļas augiem un dzīvniekiem un pilda Rīgas zaļo plaušu funkcijas, kur daļai no mežiem ir noteikts aizsargjoslas statuss “Mežu aizsargjosla ap pilsētām”. Baldones teritorijas daļā ir bagātīgi dūņu un sēravotu dabas resursi.</p> <p>Ķekavas novadam ir ~40 km gara Daugavas kreisā krasta un Sausās Daugavas piekraste. Lielākās novadam cauri plūsošās upes ir Ķekavas upe, Misas upe. Novada teritorijā atrodas Tīurgas ezers, Lejas ezers, Liliju ezers, Kausezers, Zālezers, Pakulezers un citas ūdenskrātuves.</p>
 <p>ATTĪSTĪBA</p> <p>Teritorijas attīstības indekss</p>	<p>Saskaņā ar 2020.gada rādītājiem līdzšinējam (pirms ATR) Ķekavas novadam teritorijas attīstības indekss – 1,435, līdzšinējam Baldones novadam - 0,539</p>



2. ĶEKAVAS NOVADA ATTĪSTĪBAS PROGRAMMAS 2021-2027 STRATĒGISKĀ DAĻA

2.1. ĶEKAVAS NOVADA ILGTERMIŅA STRATĒGISKIE UZSTĀDĪJUMI

Novada ilgtermiņa attīstības uzstādījumi ir avots tālākai attīstības plānošanas detalizācijai līdz pat konkrētiem rīcību un investīciju plāniem. Starpposms ceļā uz tiem ir vidēja termiņa attīstības programma, kurā tiek noteiktas vertikālās prioritātes vidējā termiņā īstenojamiem rīcības virzieniem un uzdevumiem, kas ietilpst šo rīcības virzienu sastāvā. Ar to tiek principā īstenota VARAM Metodisko norādījumu "Metodiskie ieteikumi attīstības programmu izstrādei reģionālā un vietējā līmenī" ieteiktā shēma attīstības plānošanai pašvaldībā.

Konkrētajā plānošanas modelī ir izmantots ilgtspējīgas attīstības četru dimensiju princips, atbilstoši ANO 2007.gadā ieteiktajai shēmai, sadalot ilgtermiņa uzstādījumus pa vides, sociālās, ekonomiskās un pārvaldības dimensijas elementiem. Tas ļauj plānošanā konsekventi un uzskatāmi sekot ilgtspējīgas attīstības principiem. Tas arī ļauj ērtāk izsekot plānošanas uzstādījumu vertikālei.



Ilgtermiņa attīstības prioritāte:

VIDEI DRAUDZĪGA RĪCĪBA

- Ķekavas novadā esošie dabas resursi tiks apsaimniekoti ilgtspējīgā veidā un šīs ilgtspējības pamats būs novada iedzīvotāju izglītība un apziņa par vides aizsardzības jautājumiem.
- Saimnieciskā darbība novadā tiks veikta saskaņā ar dabas norisēm, tajā skaitā izvairoties no plūdu riskiem.
- Pašvaldībā tiks attīstīta augstvērtīga publiskā telpa, tajā skaitā apstādījumi, skvēri un parki.

Ilgtermiņa attīstības prioritāte:

SOCIĀLI ATBILDĪGA RĪCĪBA UN POLITIKA

- Ķekavas novada iedzīvotājiem tiks nodrošināti augstvērtīgi, visiem pieejami sociālās jomas pakalpojumi izglītības, kultūras, sporta, sociālās aprūpes, veselības un drošības jomās.
- Novadā tiek attīstīti iekļaujoši sociālie pakalpojumi, sabiedriskajās norisēs iekļaujot cilvēkus ar garīga un funkcionāla rakstura traucējumiem.

Ilgtermiņa attīstības prioritāte:

TAUTSAIMNIECĪBU VEICINOŠĀ RĪCĪBA

- Ķekavas novadā tiks attīstīta augstas kvalitātes, visiem pieejama satiksmes infrastruktūra un sabiedriskā transporta pakalpojumi.
- Novadā tiks attīstīta racionāla, moderna inženiertehniskā infrastruktūra - energoapgādes, ūdensapgādes, notekūdeņu un atkritumu apsaimniekošanas sistēmas, kā arī pašvaldības pakalpojumiem nepieciešamās būves (skolas, kultūras iestādes u.c.).
- Novadā tiks sekmēta uz nākotni vērstas uzņēmējdarbības attīstība, tajā skaitā tūrisma jomas attīstība.

Ilgtermiņa attīstības prioritāte:

LABA PĀRVALDĪBA

- Ķekavas novadā tiks attīstīta efektīva, racionāla pārvaldība, tajā skaitā attīstīta e-pārvaldes sistēma.
- Nozīmīga pārvaldības procesa daļa būs nevalstiskā sektora rokās, pieaugoša loma novada pārvaldības procesos būs apkaimju biedrībām.

6.att. Ķekavas novada ilgtermiņa prioritātes

2.3. ĶEKAVAS NOVADA ATTĪSTĪBAS VIDĒJA TERMIŅA STRATĒĢISKIE UZSTĀDĪJUMI 2027.GADAM

Atbilstoši izvirzītajiem stratēģiskajiem mērķiem ir noteiktas novada vidējā termiņa prioritātes (VTP), tām atbilstošie rīcības virzieni (RV) un tajos ietilpstošie uzdevumi (U), kas apkopoti 1.tabulā. VTP ir svarīgākie nosacījumi, lai sekmētu stratēģisko mērķu sasniegšanu; tām jāattiecas uz visiem iedzīvotājiem neatkarīgi no sociālās grupas.



Ar rīcības virzienu saprot konkrētu, tematiski saistītu pasākumu kopumu, kas ir virzīts noteikto VTP sasniegšanai. Uzdevumi ir iniciatīvu un rīcību kopums, kas ir izvirzīti noteikto RV īstenošanai, nodrošinot savstarpēji papildinoša un kompleksa atbalsta mehānisma izveidi. VTP rīcības virzienu un uzdevumu izpildes uzraudzību un sabiedrības informēšanu par attīstības plāna izpildes gaitu un sekmēm nodrošina katram uzdevumam atbilstošu rezultātīvo rādītāju kopums, kas parādīts 1.tabulā.



7.att.Vidēja termiņa stratēģiskie uzstādījumi



Ķekavas novada Attīstības programmas 2021-2027 vidēja termiņa attīstības prioritātes, rīcības virzieni un uzdevumi

VTP1 Dabas resursi un publiskā ārtelpa

Rīcības virzieni	Uzdevumi
RV1-1. Dabas resursi.	1.1.1. Nodrošināt dabas resursu, t.sk. derīgo izrakteņu, ūdens objektu, zivju, augsnes, meža resursu saglabāšanu, atjaunošanu un ilgtspējīgu izmantošanu. 1.1.2. Novērtēt un samazināt plūdu draudu risku, un nodrošināt meliorācijas sistēmu attīstību un ekspluatāciju. 1.1.3. Veicināt novada iedzīvotāju izglītošanos un iesaisti vides aizsardzībā un efektīvā dabas resursu apsaimniekošanā.
RV1-2. Publiskā ārtelpa.	1.2.1. Nodrošināt publiskās ārtelpas, tajā skaitā parku un skvēru pārvaldību, attīstības plānošanu, uzturēšanu un attīstību. 1.2.2. Attīstīt kapu infrastruktūru.

VTP2 Sociālie pakalpojumi

Rīcības virzieni	Uzdevumi
RV2-1. Izglītība.	2.1.1. Attīstīt vispārējās (pirmsskolas, pamatskolas un vidusskolas) izglītības pakalpojumus. 2.1.2. Attīstīt profesionālās ievirzes un interešu izglītības pakalpojumus. 2.1.3. Veicināt mūžizglītības pakalpojumu attīstību atbilstoši novada iedzīvotāju nepieciešamībām. 2.1.4. Nodrošināt pilnvērtīgus iekļaujošās izglītības pakalpojumus. 2.1.5. Atbalstīt un veicināt jaunatnes iniciatīvas un attīstīt darbu ar jaunatni. 2.1.6. Nodrošināt pievilcīgu darba vidi, izaugsmes un karjeras iespējas izglītības jomā strādājošajiem.



	2.1.7. Nodrošināt kvalitatīvu izglītības pārvaldību un izglītības jomas sadarbību ar citām pašvaldībām un izglītības iestādēm.
RV2-2. Kultūra.	2.2.1. Attīstīt kultūras centru darbību. 2.2.2. Attīstīt amatiermākslas kolektīvu darbību. 2.2.3. Attīstīt bibliotēku pakalpojumus. 2.2.4. Attīstīt muzeju darbību, tajā skaitā, veicinot novada kultūrvēsturiskā mantojuma apzināšanu, izpēti un informēšanu par to. 2.2.5. Nodrošināt pievilcīgu darba vidi, izaugsmes un karjeras iespējas kultūras jomā strādājošajiem. 2.2.6. Nodrošināt efektīvu novada kultūras jomas pārvaldību, kā arī iestāžu, kolektīvu un darbinieku sadarbību un pārstāvību ārpus novada.
RV2-3. Sports.	2.3.1. Nodrošināt efektīvu novada sporta jomas pārvaldību, attīstot tādu sporta dzīvi, kurā iesaistās pēc iespējas liels skaits novada iedzīvotāju, un attīstot atbalstu novada sportistiem. 2.3.2. Attīstīt sporta terapiju un cilvēku ar funkcionāla un garīga rakstura traucējumiem iesaisti sporta nodarbībās.
RV2-4. Sociālā un veselības aprūpe.	2.4.1. Attīstīt veselības aprūpes pakalpojumus. 2.4.2. Attīstīt sociālās jomas pakalpojumus. 2.4.3. Nodrošināt pievilcīgu darba vidi, izaugsmes un karjeras iespējas veselības aprūpes un sociālajā jomā strādājošajiem. 2.4.4. Attīstīt sadarbību ar citām pašvaldībām, institūcijām un nevalstisko sektoru sociālo un veselības aprūpes pakalpojumu nodrošināšanā.
RV2-5. Drošība un sabiedriskā kārtība.	2.5.1. Attīstīt sabiedriskās kārtības un drošības pakalpojumus. 2.5.2. Attīstīt civilo aizsardzību, tajā skaitā plānošanu, infrastruktūru, aprīkojumu un novada iedzīvotāju izglītošanu.



VTP3. Inženiertehniskā infrastruktūra un uzņēmējdarbība

Rīcības virzieni	Uzdevumi
<p>RV3-1. Satiksmes infrastruktūra un mobilitāte.</p>	<p>3.1.1. Nodrošināt pašvaldības autoceļu un ielu infrastruktūras, tajā skaitā apgaismojuma, pieturvietu un citu nepieciešamo elementu uzturēšanu, uzlabošanu un attīstību.</p> <p>3.1.2. Attīstīt drošu satiksmes infrastruktūru gājējiem un velosipēdistiem, tajā skaitā cilvēkiem ar funkcionāla rakstura traucējumiem.</p> <p>3.1.3. Veicināt iedzīvotāju un novadā strādājošo nepieciešamībām atbilstošu sabiedriskā transporta pakalpojumu attīstību.</p> <p>3.1.4. Nodrošināt kvalitatīvu satiksmes un mobilitātes jomas pārvaldību, tajā skaitā plānošanu.</p> <p>3.1.5. Attīstīt sadarbību ar kaimiņu pašvaldībām, valsts institūcijām un uzņēmumiem, nodrošinot pēc iespējas drošu un ērtu pārvietošanos uz galamērķiem ārpus novada.</p>
<p>RV3-2. Inženiertehniskā infrastruktūra.</p>	<p>3.2.1. Attīstīt un modernizēt energoapgādes, tajā skaitā siltumapgādes ražošanas un piegādes pakalpojumus.</p> <p>3.2.2. Uzlabot un attīstīt ūdensapgādes un notekūdeņu apsaimniekošanas pakalpojumus novada teritorijā.</p> <p>3.2.3. Uzlabot un attīstīt lietus ūdens kanalizācijas sistēmas novada teritorijā.</p> <p>3.2.4. Attīstīt efektīvu atkritumu apsaimniekošanas sistēmu.</p> <p>3.2.5. Nodrošināt kvalitatīvu pašvaldības pārziņā esošās inženiertehniskās infrastruktūras pārvaldību, tajā skaitā plānošanu un attīstību.</p>
<p>RV3-3. Pašvaldības īpašumu un būvju apsaimniekošana.</p>	<p>3.3.1. Uzturēt un attīstīt izglītības iestāžu infrastruktūru un materiāli tehnisko aprīkojumu.</p> <p>3.3.2. Uzturēt un attīstīt sporta būves un materiāli tehnisko aprīkojumu.</p> <p>3.3.3. Uzturēt un attīstīt kultūras būves un materiāli tehnisko aprīkojumu.</p> <p>3.3.4. Uzturēt un attīstīt sociālās un veselības aprūpes pakalpojumu sniegšanas vietas un materiāli tehnisko aprīkojumu.</p> <p>3.3.5. Uzlabot pašvaldības pārziņā esošo ēku un citas infrastruktūras pārvaldību, tajā skaitā mērķtiecīgi uzlabojot ēku energoefektivitāti.</p>
<p>RV3-4. Mājoklis.</p>	<p>3.4.1. Uzlabot daudzdzīvokļu māju energoefektivitāti un apsaimniekošanas kvalitāti.</p>



	3.4.2. Veicināt jaunas dzīvojamās apbūves attīstību atbilstoši teritorijas plānojumam.
RV3-5. Atbalsts uzņēmējdarbībai.	3.5.1. Sekmēt uzņēmējdarbībai nepieciešamās infrastruktūras un teritoriju attīstību. 3.5.2. Sekmēt vietējo nodarbinātību un veicināt sociālās uzņēmējdarbības attīstību. 3.5.3. Sniegt mērķtiecīgu atbalstu uzņēmumu ienākšanai un jau esošo uzņēmumu attīstībai novadā. 3.5.4. Ieviest un īstenot sadarbību ar uzņēmējiem korporatīvās sociālās atbildības jomā.
RV3-6. Tūrisms.	3.6.1. Plānot, uzturēt un attīstīt pašvaldībai piederošu tūrisma un atpūtas vietu un objektu infrastruktūru. 3.6.2. Atbalstīt tūrisma pakalpojumu attīstību. 3.6.3. Attīstīt efektīvu novada tūrisma jomas pārvaldību un sadarbību.

VTP4. Pārvaldība un komunikācija

Rīcības virzieni	Uzdevumi
RV4-1. Pārvaldība.	4.1.1. Attīstīt racionālu un efektīvu pašvaldības pārvaldes struktūru un nodrošināt kvalitatīvu pašvaldības darbu. 4.1.2. Nodrošināt pašvaldības attīstības plānošanas procesu nepārtrauktību, attīstīt un uzturēt efektīvu šo plānu ieviešanas sistēmu. 4.1.3. Attīstīt e-pārvaldes sistēmu un e-pakalpojumus, veicināt atvērto pārvaldības datu politiku.
RV4-2. Novada atpazīstamība un identitāte.	4.2.1. Attīstīt un ieviest vienotu novada zīmolu, tajā skaitā vizuālo identitāti, veicinot novada iedzīvotāju un tajā strādājošo piederības sajūtu.
RV4-3. Sabiedrības līdzdalība.	4.3.1. Atbalstīt nevalstiskā sektora attīstību un darbību. 4.3.2. Īstenot kopienu (apkaimju) politiku. 4.3.3. Nodrošināt sistemātisku un operatīvu informācijas pieejamību par pašvaldības darbību, kā arī nodrošināt viedokļu apmaiņu ar iedzīvotājiem par pašvaldības darbību.
RV4-4. Ārējā sadarbība un privātā līdzdalība.	4.4.1. Attīstīt starptautisko sadarbību, tajā skaitā nodrošināt ilgtermiņa atbalstu sadarbības aktivitātēm.



3. ĶEKAVAS NOVADA ATTĪSTĪBAS PROGRAMMAS 2021-2027 SASKAŅOTĪBA AR CITIEM VIDĒJA TERMIŅA PLĀNOŠANAS DOKUMENTIEM

Ķekavas novada vidēja termiņa stratēģiskie uzstādījumi atbilst nacionālo un reģionālo līmeņa stratēģiskajiem uzstādījumiem, iekļaujoties:

- NAP 2027,
- RPR AP 2021-2027,
- Rīcības plāna “Rīgas metropoles areāla attīstībai”, uzstādījumos.

Nacionālais attīstības plāns 2021.-2027.gadam

Latvijas Nacionālais attīstības plāns 2021.–2027. gadam [1] (turpmāk NAP-2027) apstiprināts 2020.gada 2.jūlijā ar Saeimas lēmumu Nr. 418/Lm13.

NAP-2027 vīzija satur četrus pamata punktus:

- Vienlīdzīgas tiesības** aptver visu Latvijas iedzīvotāju pamattiesību īstenošanu caur valsts sniegtajiem pakalpojumiem;
- Dzīves kvalitāte** raksturo vispārējo labklājības un ikviena Latvijas iedzīvotāja iespēju pieaugumu;
- Zināšanu sabiedrība** ir kopīgs virziens pārmaiņām izglītībā un zinātnē, pilsoniskajā apziņā, mediju telpā un tautsaimniecībā;
- Atbildīga Latvija** ir atbilde klimata un demogrāfisko tendenču apdraudējumam šodien un tālākā nākotnē;

Vīzijai ir arī plašāks skaidrojums. Dokumentā ir noteiktas vairākas prioritātes vīzijas īstenošanai un katrai šai prioritātei pakārtots attiecīgs stratēģiskais mērķis ar plašāku formulējumu (līdzīgi kā tas ir Ķekavas novada IAS 2030). Jāatzīst, ka arī šajā dokumentā prioritātes aptver gandrīz visus valsts funkcionēšanas aspektus. Prioritātes un rīcības virzieni to ietvaros, kā arī Ķekavas novada IAS 2021-2030 rīcības virzienu atbilstība tiem ir apskatīti 1.tabulā. Jāpiebilst, ka mērķis ir fiksēts arī katram rīcības virzienam.

2.TABULA

Ķekavas novada AP 2021-2027 rīcības virzienu atbilstība NAP-2027 nostādnēm

Stratēģiskā prioritāte	Rīcības virziens	Atbilstošie Ķekavas novada AP 2021-2027 rīcības virzieni
1. Stipras ģimenes, veseli un aktīvi cilvēki	Uz cilvēku centrēta veselības aprūpe	RV2-4
	Psiholoģiskā un emocionālā labklājība	RV2-4, RV2-5,



Stratēģiskā prioritāte	Rīcības virziens	Atbilstošie Ķekavas novada AP 2021-2027 rīcības virzieni
	Stipras ģimenes paaudzēs	RV2-1, RV2-2, RV2-3, RV2-4, RV2-5
	Sociālā iekļaušana	RV2-5, RV3-1, RV3-2, RV3-3, RV3-4, RV3-5,
2. Zināšanas un prasmes personības un valsts izaugsmei	Zinātne sabiedrības attīstībai, tautsaimniecības izaugsmei un drošībai	Nav aktuāli
	Kvalitatīva, pieejama, iekļaujoša izglītība	RV2-1
3. Uzņēmumu konkurētspēja un materiālā labklājība	Produktivitāte, inovācija un eksports	RV3-1, RV3-2,
	Darbs un ienākumi	RV2-2, RV2-5, RV3-1, RV3-5,
	Kapitāls un uzņēmējdarbības vide	RV3-1, RV3-2, RV3-5,
4. Kvalitatīva dzīves vide un teritoriju attīstība	Daba un vide – “Zaļais kurss”	RV1-1, RV1-2, RV3-2
	Tehnoloģiskā vide un pakalpojumi	RV3-2, RV3-3, RV3-4, RV3-5, RV4-1
	Līdzsvarota reģionālā attīstība	RV3-1, RV3-2
	Mājoklis	RV3-4
5. Kultūra un sports aktīvai un pilnvērtīgai dzīvei	Cilvēku līdzdalība kultūras un sporta aktivitātēs	RV2-2, RV2-3
	Kultūras un sporta devums ilgtspējīgai sabiedrībai	
6. Vienota, droša un atvērta sabiedrība	Saliedētība	RV3-6, RV4-3
	Tiesiskums un pārvaldība	RV2-5, RV4-1
	Drošība	RV2-5

Katram rīcības virzienam ir iespējams atrast vietu NAP-2027 rīcības virzienos, un otrādi – NAP-2027 rīcības virzieni ietver visus Ķekavas novadā paredzētos rīcības virzienus.

Rīgas plānošanas reģiona plānošanas dokumenti

Patlaban spēkā esošā Rīgas reģiona attīstības stratēģija ^[ii] un programma ^[iii] definē vienotu stratēģisko ietvaru, kas sastāv no trim **stratēģiskajiem mērķiem**:

1. Sociāli iekļaujoša kopdzīve labklājīgās kopienās;
2. Zināšanās balstīta “zaļa”, inovatīva un elastīga ekonomika;
3. Ekoloģiski tolerant dzīvesveids un vietas;



prioritātēm:

1. Vitāla dabiskā kustība un migrācija;
2. Kopienas un to pašpietiekamība;
3. Elastīga un izcila izglītība;
4. Globāli konkurētspējīgas nozares;
5. Kvalitatīva satiksme un loģistika;
6. Pašvaldības – attīstības virzītājas;
7. Ilgtspējīga dzīvesvide;
8. Vieda attīstība.

Ķekavas novada Attīstības programmas 2021-2027 un Ilgtermiņa attīstības stratēģijas 2030 stratēģiskajos formulējumos ir vairums no šeit minētajiem atslēgvārdiem. Novada ietvaros vēlamais virziens būtu globāla konkurētspēja un viedo tehnoloģiju attīstība, taču pašvaldības rīcībā nav instrumentu uzņēmējdarbības attīstībai tieši šādā virzienā. Viedo attīstību gan var sekmēt attiecīgu izglītības programmu ieviešana (tas arī tiek plānots), taču globālā konkurētspēja jau ir vairāk atkarīga no valsts kopējās uzņēmējdarbības politikas un paša uzņēmuma vadības un attīstības potenciāla.

Rīcības plāns “Rīgas metropoles areāla attīstībai”.

Rīcības plāna mērķis ir panākt Rīgas metropoles areāla saskaņotu attīstību un tur notiekošo procesu koordinēšanu, izmantojot integrētu pieeju un kompleksus risinājumus, lai saskaņotu valsts, Rīgas pilsētas, Rīgas metropoles areālā ietilpstošo pašvaldību un iedzīvotāju intereses.

Plānā ietvertie risinājumi ir īstenojami 2021.–2027. gada plānošanas perioda Eiropas Savienības fondu, valsts un pašvaldību budžetu, kā arī citu finanšu instrumentu ietvaros.

Rīcības plāna prioritātes un risinājumi.

- Apdzīvojuma struktūra:
 - ✓ Degradēto teritoriju un neizmantoto ēku (t.sk. nepabeigto dzīvojamo ēku, kūrortu teritoriju, industriālo teritoriju u.c.) apsaimniekošanas un attīstības risinājumi;
 - ✓ Iedzīvotāju kopienu atbalstīšana un stiprināšana;
 - ✓ Apdzīvoto vietu statusa pārskatīšana metropoles areāla apdzīvojuma struktūras pārmaiņu ietekmē – pilsētu un ciemu statuss un pakalpojumu nodrošinājums;
 - ✓ Specifiski infrastruktūras risinājumi jauno “augošo”, kā arī “sarūkošo” apdzīvoto vietu gadījumos – veidojot atbilstošu kompleksu infrastruktūru: ielu/ceļu infrastruktūru, inženierapgādi, “zili-zaļo struktūru” un pilsētvidi;
 - ✓ Apdzīvojuma pārvaldība reģionā:
 - vienotas vadlīnijas (ieteikumi) apdzīvojuma plānošanai;
 - urbānās izplešanās un urbanizēto teritoriju saplūšanas ierobežošana, apdzīvojuma struktūras un apbūves teritoriju saskaņošana.
- Publisko pakalpojumu pieejamības nodrošinājums.

Publisko pakalpojumu pieejamības nodrošinājums jāuzlūko metropoles areāla apdzīvojuma



struktūras un mobilitātes iespēju kontekstā. Atbilstoši neviendabīgam apdzīvoto vietu izvietojumam metropoles telpā nepieciešams noteikt dažāda mēroga, nozīmes un pieejamo pakalpojumu klāsta pakalpojumu sniegšanas centrus.

- Attīstības vajadzības un ieguldījumu virzieni.

Koordinēts publisko pakalpojumu izvietojums un kvalitātes nodrošinājums, galvenokārt attiecībā uz izglītības jautājumiem.

- Transporta un mobilitāte.

Transporta un mobilitātes jautājumi ir būtiskākie pārējo metropoles funkciju pilnvērtīgai nodrošināšanai – ātra un efektīva sasniedzamība ir vienlīdz izšķiroša gan vietējā mērogā ikdienas mobilitātei un pakalpojumu pieejamībai, gan starptautiskā mērogā konkurētspējas stiprināšanai.

Transporta attīstība, jo īpaši “Rail Baltica” dzelzceļa būvniecība ir mobilitātes pārmaiņu katalizators Rīgas metropolē, Baltijas valstīs, kā arī visā Ziemeļeiropas-Eiropas koridorā.

- Dabas vide un enerģētika.

Darbības saskaņotība un efektīvas vides, dabas resursu un energopārvaldības nodrošināšana Rīgas metropoles areālā.

- Reģionālā un starptautiskā konkurētspēja.

Koordinēti definējot areāla telpu un pašvaldību specializācijas virzienus, plānojot ieguldījumus efektīvai areāla telpu resursu izmantošanai, stiprināma Rīgas metropoles areāla starptautiskā konkurētspēja.

- Metropoles areāla pārvaldība.

Pārvaldības modeļa izstrādē piedalās gan Rīgas metropoles areāla pašvaldības, gan atbildīgās valsts institūcijas (ministrijas, plānošanas reģioni), un risinājumi tiek izstrādāti, balstoties uz esošo sadarbības pieredzi Rīgas funkcionālajā telpā.

Ķekavas novada Attīstības programmas 2021-2027 Rīcību plānā ir minētas visas Rīcības plānā “Rīgas metropoles areāla attīstībai” minētās prioritātes un risinājumi.

Ķekavas novada Attīstības programmas 2021-2027 sasaiste ar blakus esošo novadu attīstības plānošanas dokumentiem.

Rīga

Rīgas attīstības programma 2014.–2020.gadam (nav ziņu par to, vai dokumenta darbība ir pagarināta) jebkādu sadarbību ar kaimiņu teritorijām vispār nepiemin.

Olaines novads

Olaines novada attīstības programma 2014.-2020. gadam (ar domes lēmumu pagarināta līdz 2022.gadam) iespējamo sadarbību un tās apstākļus analizē diezgan plaši, it īpaši, izvērtējot Ķekavas novada plānošanas dokumentos rakstīto. Tomēr ārpus tā nekādas sadarbības jomas attiecībā uz Ķekavas novadu īpaši nav minētas.



Bauskas novads

Bauskas novada attīstības programma 2022.-2028. gadam^{iv} (publiskajai apspriešanai nodotā redakcija) vidēja termiņa prioritāšu sasaiste ar Ķekavas novada attīstības programmu 2021.-2027.gadam:

Bauskas novada attīstības programmas 2022.-2028. gadam vidēja termiņa prioritātes	Ķekavas novada attīstības programmas 2021.-2027.gadam vidēja termiņa prioritātes
VTP1 Dzīves un darba telpa	VTP1. Dabas resursi un publiskā ārtelpa
VTP2 Zinošs iedzīvotājs	VTP2. Sociālie pakalpojumi
VTP3 Labklājība visiem	VTP2. Sociālie pakalpojumi
VTP4 Radoša darbība	VTP2. Sociālie pakalpojumi
VTP5 Tīra un zaļa vide	VTP1. Dabas resursi un publiskā ārtelpa
VTP6 Videi draudzīga saimniekošana	VTP1. Dabas resursi un publiskā ārtelpa VTP3. Inženiertehniskā infrastruktūra un uzņēmējdarbība
VTP7 Augoša attīstības vide uzņēmējam	VTP3. Inženiertehniskā infrastruktūra un uzņēmējdarbība
VTP8 Sasniedzams novads un mobils iedzīvotājs	VTP3. Inženiertehniskā infrastruktūra un uzņēmējdarbība
VTP9 Pārvaldība un sadarbība	VTP4. Pārvaldība un komunikācija

Ogres novads

Ogres novada attīstības programmu 2021.-2027.gadam^v (publiskajai apspriešanai nodotā redakcija) vidēja termiņa prioritāšu sasaiste ar Ķekavas novada attīstības programmas 2021.-2027.gadam vidēja termiņa prioritātēm:

Ogres novada attīstības programmas 2021.-2027.gadam vidēja termiņa prioritātes	Ķekavas novada attīstības programma 2021.-2027.gadam vidēja termiņa prioritātes
VTP-1. Vides pārvaldības uzlabošana	VTP1. Dabas resursi un publiskā ārtelpa
VTP-2. Pakalpojumu pieejamības nodrošināšana	VTP2. Sociālie pakalpojumi
VTP-3. Novada pievilcības vairošana dažādām uzņēmējdarbības formām	VTP3. Inženiertehniskā infrastruktūra un uzņēmējdarbība
VTP-4. Efektīvas pārvaldības attīstīšana	VTP4. Pārvaldība un komunikācija

Salaspils novads

Salaspils novada attīstības programma 2019.-2025.gadam^{vi} vidēja termiņa prioritāšu sasaiste ar Ķekavas novada attīstības programmas 2021.-2027.gadam vidēja termiņa prioritātēm:



Salaspils novada attīstības programma 2019.-2025.gadam vidēja termiņa prioritātes	Ķekavas novada attīstības programmas 2021.-2027.gadam vidēja termiņa prioritātes
VP1 Iedzīvotājiem nepieciešamo pakalpojumu pilnveidošana	VTP2. Sociālie pakalpojumi VTP4. Pārvaldība un komunikācija
VP2 Inženiertehniskās infrastruktūras attīstība	VTP3. Inženiertehniskā infrastruktūra un uzņēmējdarbība
VP 3 Uzņēmējdarbības veicināšana, tai skaitā iedzīvotājiem nepieciešamo pakalpojumu attīstības veicināšana	VTP3. Inženiertehniskā infrastruktūra un uzņēmējdarbība VTP4. Pārvaldība un komunikācija
VP 4 Iedzīvotāju, uzņēmēju un tūristu skaita palielināšana	VTP3. Inženiertehniskā infrastruktūra un uzņēmējdarbība VTP4. Pārvaldība un komunikācija VTP1. Dabas resursi un publiskā ārtelpa



4. BALDONES UN ĶEKAVAS NOVADA ATTĪSTĪBAS PLĀNOŠANAS DOKUMENTU ĪSTENOŠANAS NOVĒRTĒŠANA

Apvienotajā Ķekavas novadā ietilpst divu pašvaldību teritorijas: Baldones un Ķekavas novadu teritorijas. Katram no tiem ir savi ilgtermiņa un vidēja termiņa plānošanas dokumenti: Ilgtspējīgas attīstības stratēģija (IAS) un Attīstības programma (AP). Tā kā tie nav viennozīmīgi savietojami pēc to stratēģisko uzstādījumu struktūras, to īstenošanas sekmes tiek izvērtētas katram novadam atsevišķi. Savukārt ilgtermiņa un vidēja termiņa plānošanas dokumenti viena novada ietvaros ir strukturāli saistīti un tāpēc tiek izvērtēti kopā.

Izvērtējuma pamatā ir 2 avoti:

- pašvaldības sagatavoto novērtējuma ziņojumu analītiskā daļa,
- rezultatīvo rādītāju faktisko vērtību uz 2020.g. (vai pēdējo gadu, kad ir dati) analīze.

Novērtējuma ziņojumi (Baldones novadam – ietekmes ziņojums) satur tabulas ar rezultatīvo rādītāju vērtībām pārskata gadā, bet trūkst kvalitatīva, vārdiska novērtējuma kopumā un pa sektoriem. Tam vajadzētu būt balstītam rezultatīvajos rādītājos un ziņām par rīcības un finanšu plāna izpildi. Tāpēc pirmais avots plānošanas dokumentu sekmju novērtējumā praktiski izpaliek.

Rezultatīvo rādītāju dati pēc to analīzes sniedz attīstības novērtējumu atsevišķu mērķu un prioritāšu griezumā.

BALDONES NOVADS

Baldones novada (Baldones pilsētas un Baldones pagasta) ilgtermiņa plānošanas dokuments ir novada Ilgtspējīgas attīstības stratēģija 2030. Tajā nav atrodams izstrādes gads, taču, spriežot par tajā atrodamo attīstības rādītāju bāzes vērtībām, tas varētu būt izstrādāts ne agrāk par 2013.gadu. Stratēģijā ir divos īsos teikumos formulēta vīzija, kas skaidrota plašākā redzējumā par 2030.gadu, kas ir noteikts kā stratēģijas darbības gala termiņš. Dokuments nosaka divas ilgtermiņa prioritātes un divus ilgtermiņa mērķus. Mērķiem un prioritātēm doti īsi skaidrojumi. Savstarpējā strukturālā saistība starp visiem šiem elementiem ir netieša un ierobežota.

Ilgtermiņa stratēģiskajā līmenī definēti pieci attīstības rādītāji, bet vidējā termiņā – 9 rādītāji, kas daļēji pārsedzas ar ilgtermiņa rādītājiem.

Vidēja termiņa Attīstības programmas 2014.-2020.gadam stratēģiskie mērķi ir saistīti ar ilgtermiņa mērķiem, bet prioritātes visumā izriet no šo mērķu rakstura. Baldones novada ilgtermiņa (stratēģiskie) un vidēja termiņa attīstības rādītājus skatīt Pielikums Nr1.

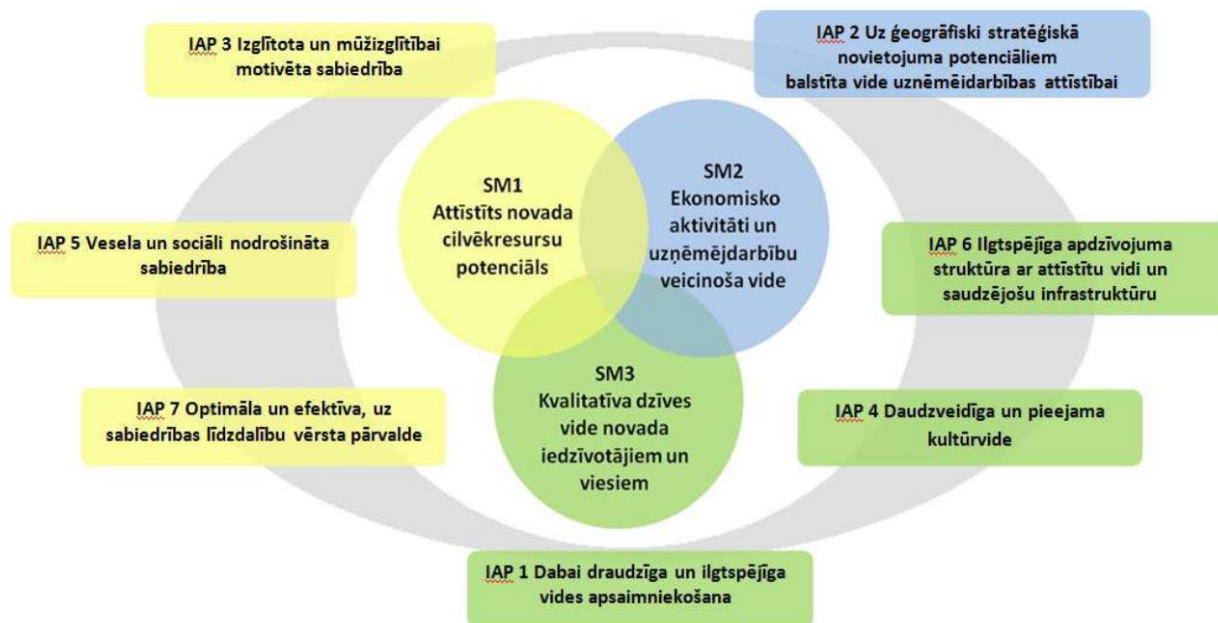
Stratēģisko rādītāju izvērtējums norāda uz plānošanas dokumentu īstenošanas sekmēm. Lielai daļai šo rādītāju attīstības tendences ir saskanējušas ar tendencēm, kas norādītas, kā vēlamās vai prognozējamās, bet skaitliskie rādītāji ir labāki, nekā sagaidāmais rezultāts.



Ķekavas novads

Ķekavas novada attīstības plānošanas sekmju novērtējums metodiski ir veikts pēc tiem pašiem principiem, kā Baldones novadā.

Ilgtermiņa plānošanas dokuments novadā, kurš aptver Baložu pilsētu, Ķekavas un Daugmales pagastus, ir Ķekavas novada Ilgtspējīgas attīstības stratēģija līdz 2030.gadam (IAS). Dokuments apstiprināts ar Ķekavas novada Domes lēmumu 2012. gada 13. decembrī. Dokuments nosaka 3 attīstības stratēģiskos mērķus (SM), kur katram no tiem pakārtotas 1 līdz 3 ilgtermiņa attīstības prioritātes (IAP). Izstrādātāji šos elementus ir savstarpēji sasaistījuši atbilstoši 8.attēlā redzamajam.



8.att. Ķekavas novada stratēģisko mērķu un ilgtermiņa attīstības prioritāro mērķu savstarpējā saistība (attēls no IAS)

Stratēģijā ir noteikti 6 ilgtermiņa attīstības uzraudzības pamatrādītāji (Pielikums Nr1. 4.tabula). Praktiski visi tie norāda uz novada sekmīgu stratēģisko attīstību atbilstoši rādītājos noteiktajam. Demogrāfiskās slodzes rādītājs pēc būtības neraksturo progresu demogrāfijā, jo neļauj neko spriest par slodzes cēloņiem un ietekmi uz attīstību. Šeit labāk izmantot jauna vecuma (t.i., bērnu radīto) demogrāfisko slodzi, kas norāda uz attīstības potenciālu nākotnē, vai liela vecuma demogrāfiskā slodzi, kas raksturo sabiedrības novecošanos.

Vidēja termiņa plānošanas dokumentā – Ķekavas novada attīstības programmā 2014.–2020. gadam (AP) ir noteiktas vidēja termiņa attīstības prioritāšu grupas, kas sakrīt ar ilgtermiņa prioritātēm un sadalītas lielā skaitā (27) vidēja termiņa prioritātēs šo prioritāšu ietvaros (Pielikums Nr1. 3.tabula). Vidēja termiņa prioritātes ir loģiski un saprotami pakārtotas ilgtermiņa attīstības prioritātēm.

Kā attīstības rādītāji ir noteikti tie paši pamatrādītāji, kas ilgtermiņa stratēģijai (Pielikums Nr1. 4.tabulā) un to norādītās tendences neatšķiras no Stratēģijā uzdotajām. Plānots, ka 2020.gadā un 2030.gadā šīs vērtības neatšķiras, kas nozīmē, ka šajā laika intervālā stratēģiskā attīstība netiek plānota. Skaitliski rezultatīvie rādītāji vidēja termiņa prioritātēm (tātad, faktiski, vidēja termiņa



mērķiem) parādīti Pielikums Nr1. 5.tabulā; to kopskaits ir 73, bet atsevišķā vidēja termiņa prioritātē to skaits svārstās no 1 līdz 7.

Vērtēšanas sistēma veidota arī konkrētu uzdevumu līmenī, nosakot gala termiņu katra uzdevuma izpildei un norādot, vai tas tiek vai netiek ievērots.



PIELIKUMS

I.TABULA

Baldones novada ilgtermiņa (stratēģiskie) un vidēja termiņa attīstības rādītāji
ilgtspējīgas attīstības stratēģijā (IAS) un attīstības programmā (AP)¹

Dokuments	Rādītājs	Bāzes gads	Bāzes vērtība	Sagaidāmais rezultāts			Faktiski / gads vai moments	Novērtējums ²	Datu av./ faktiski
				2016. (AP)	2020.g. (AP)	2030. (IAS)			
IAS	Attīstības līmeņa rādītājs	2011	0,5-1	---	---	2	0,539 / 2019	0	VRAA ³
AP	Teritorijas attīstības indeksa rangs	2011	13	Nepieaug	Nepieaug	---	17 / 2019	-1	
IAS	Iedzīvotāju skaits	2012.01.	5737	---	---	Pieaug par 22%	-1% / 2020.07.	-1	PMLP
AP				6300	7000	---	5389 / 2020	-1	CSP
AP	Dabiskais pieaugums uz 1000 iedz.	2011	-0,4	0	Pozitīvs	---	0,001 / 2019	2	CSP
AP	Kopējā demogrāfiskā slodze	2012.01.	579	Samazinās	Samazinās	---	647 / 2020	-1	CSP

¹ Rādītāji sagrupēti tematiskā secībā

² **-1** – tendence pretēja vēlamajai, **0** – attīstība ļoti lēna vai nenotiek, **1** – rādītājs nedaudz atpaliek no plānotā, **2** – attīstība notiek paredzētajā līmenī vai pārsniedzot to

³ Jāievēro, ka šai laika periodā ir nomainījies TAI aprēķina metodika, kā rezultātā arī indeksa rangi nav korekti salīdzināmi ar 2011.gada datiem. Tāpēc spriedums par kopējo tendenci ir izsakāms ļoti piesardzīgi.



IAS	IIN ieņēmumi budžetā uz 1 iedzīvotāju gadā, LVL/EUR ⁴	2011	316/446	---	---	Apjoms pieaug	763 / 2019	2	VRAA/ PMLP+VK
IAS	Ekonomiski aktīvās statistikas vienības, skaits	2010	244	---	---	Pieaug	403 / 2019	2	CSP
AP				Pieaug	Pieaug	---			
AP	Nodarbinātie privātajā sektorā, % no kopskaita	2009	53,1	>55	>60	---	68 / 2017	2	CSP
AP	Bezdarba līmenis, %	2011.12.	4,5	<7	<7	---	4,2 / 2020.12.	2	NVA
AP	Mājsaimniecību rīcībā esošie ienākumi uz vienu ekvivalento patērētāju, LVL/EUR	2010	324/457	Pieaug	Pieaug	---	nav datu novadu griez.	---	CSP aptauja
IAS	Mežu zemes, % no novada platības	2012	57	---	---	57	62,6 / 2020	2	Pašvaldība

2.TABULA.

Vidēja termiņa rezultatīvie rādītāji Baldones novada Attīstības programmā 2014.-2020.gadam

Rīcības virziens	Rādītājs, mērvienība	Bāzes gads	Bāzes vērtība	Plānots 2016.g.	Plānots 2020.g.	Faktiski sasniegts	Datu avots
RV1: Izglītība	Izglītojamo īpatsvars no novada iedzīvotāju skaita vecumā no 7-18 gadiem, %	2011	80	>70	>70		Baldones vidusskola, pašvaldība
	Centralizēto eksāmenu kārtotāju skaits, absolūti skaitļi un % no audzēkņu skaita	2011	48/90	>90	>90		Baldones vidusskola
	Centralizēto eksāmenu kārtotāju iegūto līmeņu skaits, līmenis un skolēnu skaits	2011	A – 4, B – 25, C – 41, D – 43, E – 8	A, B un C pieaug	A, B un C pieaug		IZM
	Licenzētas vispārējās izglītības programmas	2011	6	7	7		IZM

⁴ Šeit un turpmāk – visi rādītāji, kas izteikti latos, ir pārrēķināti uz eiro pēc kursa 1 LVL = 1,41 EUR un noapaļoti līdz veseliem EUR.



	Licenzētas profesionālās ievirzes izglītības programmas	2011	2	3	3		IZM
RV2: Mājoklis	Mājokļu skaits	2009	2296	Pieaug	Pieaug		CSP
	Dzīvojamās mājas	2009	1425	Pieaug	Pieaug		CSP
	Dzīvojamā platība uz 1 cilv. m ²	2009	43	Saglabājas	Saglabājas		CSP
	Deklarētās dzīves vietas Baldones novadā	2012	5701	6300	7000		PMLP
	Ekspluatācijā nodotās dzīvojamās mājas (un dzīvokļi) gadā	2010	26	20	20		Būvvalde
	Daudzdzīvokļu mājas, kurās ir ieviesti energoefektivitātes pasākumi	2011	0	1	2		Pašvaldība, māju apsaimniekotāju biedrības
	Naktstmītnu (viesu mājas, viesnīcas, u.tml.) skaits / vietu skaits ⁵	2012	4	100	Pieaug		CSP
RV3: Ūdenssaimniecība	Centralizētās ūdensapgādes pakalpojumu pieejamība Baldones pilsētā, t.sk. Avotos (% no patērētāju skaita)	2012	50	66	66		SIA „BŪKS”
	Centralizētās notekūdeņu savākšanas pakalpojumu pieejamība Baldones pilsētā, t.sk. Avotos (% no patērētāju skaita)	2012	39	66	66		SIA „BŪKS”
	Centralizētās notekūdeņu savākšanas pakalpojumu pieejamība Vārpu ciemā (% no patērētāju skaita)	2012	0	0	80		SIA „BŪKS”
RV4: Siltumsaimniecība	Pilsētas siltumapgāde: daudzdzīvokļu mājas un pašvaldības objekti	2012	3	Saglabājas	Saglabājas		SIA „BŪKS”
	Siltumapgādes tarifi (Ls/MWh)	2012	37,41	Nepieaug	Nepieaug		SIA „BŪKS”
RV5: Ceļi un ielas	Pašvaldības ceļu garums (km), t.sk.	2011	75,84	Nesamazinās	Nesamazinās		Pašvaldība
	ar melno segumu	2011	4,31	Nesamazinās	Nesamazinās		Pašvaldība

⁵ Nav saprotama saistība ar mājokļu politiku, tā ir uzņēmējdarbības joma (RV13).



	ar grants/šķembu segumu	2011	35,84	Saglabājas	Saglabājas		Pašvaldība
	ar grunts (smilts) segumu	2011	32,97	Samazinās	Samazinās		Pašvaldība
	Pašvaldības ielu garums (km), t.sk.	2011	37,995	Nesamazinās	Nesamazinās		Pašvaldība
	ar melno segumu (km)	2011	8,259	Nesamazinās	Nesamazinās		Pašvaldība
	ar grants/šķembu segumu (km)	2011	18,85	Saglabājas	Saglabājas		Pašvaldība
	ar grunts (smilts) segumu (km)	2011	10,886	Samazinās	Samazinās		Pašvaldība
	Lietus ūdens kanalizācija (km)	2011	0,295	20	30		Pašvaldība
	Izbūvētās velojoslas vai veloceļiņi (km)	2011	0,7	10	24		Pašvaldība, LVC
RV6: Sabiedriskais transports	Sabiedriskā transporta reisi dienā posmā Baldone-Rīga	2011	22	Nesamazinās	Nesamazinās		Pārvadātāji
	Sabiedriskā transporta reisi dienā posmā Baldone-Daugmale	2011	0	2	6		Pārvadātāji
RV7: Teritoriju labiekārtošana (zaļā publiskā infrastruktūra)	Publiskās labiekārtotās dabas teritorijas pilsētā un pilsētas apkārtnē, ha	2011	3	Pieaug	Pieaug		Pašvaldība, īpašnieki
	ĪADT Baldones novadā	2011	0	Vismaz 1	Vismaz 1		Pašvaldība
	Dalītās atkritumu vākšanas punkti	2011	2	4	4		Ogres SIA "Marss"
	Kompostēšanas laukums	2011	0	1	1		Pašvaldība
	Mežu zemju platība, km ²	2011	102,3	Nesamazinās	Nesamazinās		VMD
	Pašvaldības meža zemju platība, ha	2011	128	Nesamazinās	Nesamazinās		VMD
	Meža zemju platības ar aizsardzības statusu, ha	2011	459,5	Pieaug; +ĪADT	Pieaug; +ĪADT		VMD
	Lietotāji bez pieslēgumiem centralizētajai kanalizācijas sistēmai, kuras atskaitās par notekūdeņu apsaimniekošanas pakalpojumu izmantošanu, %	2012	0	20	70		SIA „BŪKS”
RV8: Kultūra	Amatierkolektīvu skaits	2012	11	13	15		KM
	Bibliotēku skaits	2012	2	2	2		LNB



	Bibliotēkas lasītāju skaits	2012	874	Pieaug	Pieaug		Baldones novada bibliotēka
	Bibliotēkas apmeklētāju skaits	2012	18 527	Pieaug	Pieaug		Baldones novada bibliotēka
RV9: Sports	Sporta interešu pulciņu skaits	2011	7	Pieaug	Pieaug		Pašvaldība
	Sporta klubu skaits	2011	3	Pieaug	Pieaug		IZM
	Novada mēroga sporta pasākumu skaits	2011	3	Pieaug	Pieaug		Baldones vidusskola
	Līdzdalība pasākumos ārpus Baldones	2011	3	Pieaug	Pieaug		Baldones vidusskola
	Sporta skola	2011	0	1	1		IZM
	Aktīvās atpūtas sporta objekti (skaits)	2011	6	Pieaug	Pieaug		Pašvaldība, uzņēmēji, NVO
RV10: Sociālā joma	Personu skaits, kam sniegta pašvaldības sociālā palīdzība	2011	490	Pēc faktiskā	Pēc faktiskā		LM
	Administratīvie izdevumi sociālās palīdzības pabalstu un pakalpojumu nodrošināšanai pašvaldībās (lati)	2011	48 501	Pēc faktiskā	Pēc faktiskā		LM
	Aizgādnībā (audžuģimenēs) esošo personu skaits	2011	9	Visas, kam nepieciešams	Visas, kam nepieciešams		LM
	Aprūpējamo personu skaits	2011	0	10	Visas, kam nepieciešams		LM
	Personu skaits, kas saņem asistenta-pavadoņa pakalpojumus	2011	0	8	Visas, kam nepieciešams		LM
	Pašpalīdzībā (motivācijas programmās) iesaistīto personu skaits / grupas	2011	8/1	25/3	40/5		Sociālais dienests
RV11: Sabiedriskā kārtība	Noziedzīgo nodarījumu skaits	2010	85	Pēc faktiskā	Pēc faktiskā		Valsts policija, CSP
	Noziedzīgo nodarījumu skaits uz 10 000 iedzīvotājiem	2010	149	Pēc faktiskā	Pēc faktiskā		Valsts policija, CSP
	Pašvaldības policijas izsaukumu skaits	2011	47	Pēc faktiskā	Pēc faktiskā		Pašvaldība

Ķekavas novada Attīstības programma 2021.-2027. gadam. Stratēģiskā daļa



RV12: Pašvaldības pārvalde un sabiedrības līdzdalība	Piesaistītais ārējais sabiedriskais finansējums, % no pašvaldības budžeta	2010	8	16	18		Pašvaldība
	Pašvaldības e-pakalpojumi	2012.03.	14	20	25		Pašvaldība
	Pašvaldības e-pakalpojumi integrēti www.latvija.lv	2012.03.	0	20	25		www.latvija.lv
	Kopēji projekti pašvaldībai un iedzīvotājiem (apsaimniekošanas biedrības, NVO, iedzīvotāju grupas)	2012	0	1	3		Pašvaldība
	Baldones mājas lapas apmeklējumu skaits (unikālo apmeklētāju skaits)	2012	50-200	Pieaug	Pieaug		Pašvaldība
RV13: Uzņēmējdarbības veicināšana	Ekonomiski aktīvo vienību skaits	2010	252	Pieaug	Pieaug		CSP
	Uzņēmumi ar apgrozījumu virs 3 milj. LVL	2011	3	Pieaug	Pieaug		Lursoft
	Bezdarba līmenis, %	2011.12.31.	4,5	<7	<7		NVA
	Iedzīvotāju ienākuma nodoklis uz vienu iedzīvotāju (lati) ⁶	2010	295,4	Pieaug	Pieaug		VRAA
	Strādājošo mēneša vidējā neto darba samaksa bez privātā sektora komersantiem ar strādājošo skaitu zem 50 (lati) ⁶	2010	292	Pieaug	Pieaug		CSP
	Darba vietu skaits (nodarbināti novadā)	2010	987	Pieaug	2000		CSP
	TOP tūrisma objekti (vairāku desmitu tūkstošu gadā apmeklēti objekti)	2011	1	2	3		Uzņēmēji, mēdiji

⁶ Drīzāk raksturo iedzīvotāju labklājību un būtu jāattiecinā uz RV10



Ķekavas novada attīstības programmas 2014.–2020. gadam stratēģiskie formulējumi

Ilgtermiņa attīstības prioritāte	Vidēja termiņa prioritātes
IAP 1. Dabai draudzīga un ilgtspējīga vides apsaimniekošana	VTP 1. Attīstīta atkritumu apsaimniekošana VTP 2. Efektīva vides aizsardzība VTP 3. Ilgtspējīga resursu izmantošana VTP 4. Aktīva un izglītota sabiedrība vides jautājumos
IAP 2. Uz ģeogrāfiski stratēģiskā novietojuma potenciāliem balstīta vide uzņēmējdarbības attīstībai	VTP 1. Uzņēmējdarbību atbalstoša pašvaldība VTP 2. Ekonomisko aktivitāti veicinoša infrastruktūra VTP 3. Prioritāro nozaru (ražošanas, loģistikas, lauksaimniecības, pakalpojumu un rekreācijas) attīstība
IAP 3. Izglītota un mūžizglītībai motivēta sabiedrība	VTP 1. Kvalitatīva, sistēmiski un ekonomiski sakārtota novada izglītības sistēma VTP 2. Prasībām atbilstoša izglītības un sporta infrastruktūra VTP 3. Izglītības un sporta pakalpojumu pieejamība un attīstība VTP 4. Sabiedrības līdzdalība un iesaistīšana izglītības procesā
IAP 4. Daudzveidīga un pieejama kultūrvide	VTP 1. Efektīva kultūras procesa, tūrisma un starptautiskās sadarbības jomas pārvalde VTP 2. Attīstīta kultūras un tūrisma institūciju infrastruktūra VTP 3. Kultūrvēsturiskā mantojuma saglabāšana un mūsdienīgas kultūrvides attīstība VTP 4. Daudzveidīga un attīstīta tūrisma nozare VTP 5. Attīstīts vispusīgs starptautiskās sadarbības tīklojums VTP 6. Sabiedrības līdzdalība kultūrvides, tūrisma un starptautiskās sadarbības attīstībā
IAP 5. Vesela un sociāli nodrošināta sabiedrība	VTP 1. Kvalitatīva un profesionāla veselības un sociālo pakalpojumu pieejamība VTP 2. Prasībām atbilstoša infrastruktūra veselības un sociālo pakalpojumu nodrošināšanā VTP 3. Sociālo un veselības pakalpojumu attīstība un sabiedrības līdzdalība
IAP 6. Ilgtspējīga apdzīvotuma struktūra ar attīstītu un vidi saudzējošu infrastruktūru	VTP 1. Efektīva infrastruktūras pārvalde VTP 2. Kvalitatīvas infrastruktūras izveide VTP 3. Par infrastruktūras attīstību atbildīga sabiedrība VTP 4. Pamatota apdzīvotuma struktūra ar atbilstīgu pakalpojumu kopu (grozu)
IAP 7. Optimāla un efektīva, uz sabiedrības līdzdalību vērsta pārvalde	VTP 1. Optimāla un efektīva pašvaldības pārvalde VTP 2. Attīstīta E-pārvalde VTP 3. Sabiedrības līdzdalība pārvaldes procesos



Ilgtermiņa attīstības uzraudzības pamatrādītāji Ķekavas novadā

Nr.	Rādītājs	Bāzes vērtība (2011.g.)	Vēlamās attīstības tendences	Faktiski / gads	Novērtējums	Norādītais/faktiskais datu avots
1.	Teritorijas attīstības indeksa rangs	6	Nepalielinās	6 / 2019	2	VRAA
2.	Iedzīvotāju skaits	22 118	Pieaug	25 435 / 2020	2	PMLP
3.	Demogrāfiskā slodze	521,9	Mazinās	635 / 2020	-1	CSP
4.	Bezdarba līmenis, %	4,0	Nepieaug	4,2 / 2020.12.	1	NVA
5.	Iedzīvotāju ienākuma nodokļa ieņēmumi uz 1 iedzīvotāju, EUR	637	Pieaug	1071 / 2018	2	Pašvaldība/VRAA
6.	Iedzīvotāju apmierinātība ar dzīvi novadā	---	Pieaug			Pašvaldības aptauja

**Ķekavas novada attīstības programmas 2014.–2020. gadam sasniedzamie rezultāti
vidēja termiņa prioritāšu novērtēšanai**

IAP	VTP	Nr.	Parametrs	Bāzes gads	Bāzes vērtība	Mērķis 2020.g.	Faktiski 2020.g.	Datu avots
IAP1	VTP1	1	Dalīto atkritumu savākšanas punktu skaits	2012	32	35	65	KSU
	VTP2	2	Sūdzību skaits par vides kvalitāti novadā	2011	9	6	38	Pašvaldība
	VTP3	3	Smilts un smilts-grants karjeru skaits	2012	1	2	1	Pašvaldība
		4	Pašvaldības īpašumā esošās mežu platības, ha	2012	440,29	450	427	Pašvaldība
		5	Ar latvāņiem aizaugušās zemes platības	2012	230	180	186	Pašvaldība
	VTP4	6	Datoraplikācija internetā, kur iedzīvotāji ziņo par problēmām vides aizsardzībā	2012	nav	ir	0	Pašvaldība
IAP2	VTP1	7	Reģistrēto uzņēmumu skaits pašvaldībā	2011	336	450	737	Lursoft
		8	Privātās publiskās partnerības projektu skaits	2012	1	2	1	Pašvaldība
	VTP2	9	Publisko interneta pieejas punktu skaits	2012	13	23	27	Pašvaldība



IAP	VTP	Nr.	Parametrs	Bāzes gads	Bāzes vērtība	Mērķis 2020.g.	Faktiski 2020.g.	Datu avots
		10	Uzņēmējdarbības zonās rekonstruēto ceļu garums, km	2012	5,2	14,6	21,2	Pašvaldība
	VTP3	11	Biznesa dārzu (inkubatoru) skaits	2012	0	1	0	Pašvaldība
		12	Uzņēmumu skaits, kas strādā prioritārajās nozarēs	2011	110	250	234	Lursoft
IAP3	VTP1	13	Metodisko centru skaits	2012	0	1	0	Pašvaldība
		14	Izstrādātās un licencētās izglītības programmu skaits	2012	15	20	5	Pašvaldība
		15	12.klašu absolventu īpatsvars, kas turpina izglītību augstākās izglītības iestādē, %	2012	81	84	88	Pašvaldība
		16	Godalgoto vietu ieguvēju skaits starpnovadu līmeņa mācību priekšmetu olimpiādēs	2012	100	125	115	Pašvaldība
	VTP2	17	Vispārizglītojošo skolu skaits novadā	2012	5	6	5	Pašvaldība
		18	Pašvaldības PII skaits	2012	4	5	4	Pašvaldība
		19	Bērnu skaits rindā uz vietām pašvaldības PII	2012	500	200	800	Pašvaldība
		20	Sporta zāļu skaits (t.sk. izglītības iestāžu sporta zāles)	2012	9	10	10	Pašvaldība
		21	Pelbaseinu skaits novadā	2012	1	2	2	Pašvaldība
		22	Sporta laukumu un stadionu skaits	2012	5	7	11	Sporta aģ.
	VTP3	23	Jauniešu centri novadā	2012	0	2	0	Pašvaldība
		24	Karjeras izglītības konsultatīvais metodiskais centrs	2012	0	1	0	Pašvaldība
	VTP4	25	Atbalstīti projekti neformālās un mūžizglītības programmu realizācijai	2012	21	31	0	Pašvaldība
		26	Neformālā izglītībā iesaistījušos jauniešu skaits (15–25 gadi)	2012	49%	59%	11,2	Pašvaldība
	VTP5	27	EKO skolu skaits novadā	2012	1	1	1	Pašvaldība
		28	Jaunatnes lietu konsultatīvo padomes	2012	ir	ir	4	Pašvaldība
		29	Jauniešu skaits, kuri piedalījušies brīvprātīgā darba pasākumos	2012	90	200	0	Pašvaldība
IAP4	VTP1	30	Noslēgto sadarbības līgumu skaits kultūras un tūrisma jomā	2012	17	30	19	Kultūras aģ.
		31	Kopīgi realizēto projektu skaits kultūras un tūrisma jomā kopš 2009. gada	2012	20	50	65	Kultūras aģ.

Ķekavas novada Attīstības programma 2021.-2027. gadam. Stratēģiskā daļa



IAP	VTP	Nr.	Parametrs	Bāzes gads	Bāzes vērtība	Mērķis 2020.g.	Faktiski 2020.g.	Datu avots
	VTP2	32	Kultūras/tautas namu skaits	2012	5	5	5	Pašvaldība
		33	Brīvdabas estrāžu skaits	2012	1	2	1	Pašvaldība
		34	Bibliotēku skaits	2012	4	4	4	Pašvaldība
		35	Bibliotēku apmeklētāju skaits	2011	82 098	120 000	73 694	Kultūras aģ.
		36	Muzeju skaits novadā	2012	1	1	1	Kultūras aģ.
	VTP3	37	Pašdarbības kolektīvu skaits (dalībnieku skaits kolektīvos)	2011	34	50	54(827)	Kultūras aģ.
		38	Pasākumu apmeklētāju skaits novada kultūras/tautas namos	2011	19 000	25 000	24 067	Kultūras aģ.
		39	Muzeja ekspozīciju skaits (t.sk. ceļojošās)	2011	4	6	16	Kultūras aģ.
		40	Muzeja apmeklētāju skaits	2011	2663	6500	1485	Kultūras aģ.
		41	Muižu skaits	2012	1	1	1	Kultūras aģ.
		42	Pieminekļu un piemiņas vietu skaits	2012	9	9	39	Kultūras aģ.
	VTP4	43	Tūrisma objektu apmeklētāju skaits	2012	15 000	50 000	20 161	Kultūras aģ.
		44	Tūrisma maršrutu skaits	2012	5	10	24	Kultūras aģ.
		45	Tūrisma objektu skaits	2012	39	45	45	Kultūras aģ.
		46	Sporta pasākumu apmeklētāju skaits	2012	15 000	25 000	16000	Sporta aģ.
	VTP5	47	Noslēgto starptautisko sadarbības līgumu skaits	2012	7	9	7	Pašvaldība
		48	Iedzīvotāju skaits, kuri piedalījušies brīvprātīgā darba aktivitātēs	2012	50	100	1	Pašvaldība
		49	Atbalstīto NVO projektu skaits kultūrvides, tūrisma un starptautiskās sadarbības jomā	2012	12	21	2	Pašvaldība
	IAP5	VTP1	50	Sociālo darbinieku ar augstāko izglītību sociālajā darbā īpatsvars kopējā sociālo darbinieku skaitā, %	2012	90	100	100
51			Budžeta daļa sociālās aizsardzības nodrošināšanai, %	2012	6	7	3,87	Pašvaldība
VTP2		52	Ģimenes ārstu prakšu skaits	2012	11	13	12	Pašvaldība
		53	Veselības aprūpes centru skaits	2012	2	4	2	Pašvaldība

Ķekavas novada Attīstības programma 2021.-2027. gadam. Stratēģiskā daļa



IAP	VTP	Nr.	Parametrs	Bāzes gads	Bāzes vērtība	Mērķis 2020.g.	Faktiski 2020.g.	Datu avots
	VTP3	54	Piedāvāto sociālo pakalpojumu skaits	2012	13	16	16	Pašvaldība
		55	Atbalstīto NVO projektu skaits veselības un sociālās aizsardzības jomā	2012	10	17	0	Pašvaldība
IAP6	VTP1	56	Darbinieku ar augstāko izglītību īpatsvars komunālās saimniecības uzņēmumos, %	2012	13	17	24,2	KSU
		57	Organizēto sanāksmju ar iedzīvotājiem skaits vidēji gadā	2012	23	10	16	KSU
	VTP2	58	Pašvaldības asfaltēto/labas kvalitātes ceļu īpatsvars, %	2012	30	55	40	Pašvaldība
		59	Veloceliņu garums, km	2012	4	7	8,14	Pašvaldība
		60	Ūdensvadu tīklu garums, km	2012	40,5	80,5	121,52	KSU
		61	Kanalizācijas tīklu garums, km	2012	64,04	112	131,04	KSU
		62	Labiekārtotu teritoriju pie ūdeņiem skaits	2012	5	8	10	Pašvaldība
		63	Realizēto pašvaldības ēku energoefektivitātes projektu skaits	2012	3	8	8	Pašvaldība
		64	Realizēto daudzdzīvokļu māju siltināšanas projektu skaits	2012	4	12	17	KSU
	VTP3	65	Atbalstīto NVO projektu skaits kopīgi izmantojamās infrastruktūras attīstībai	2012	22	35	5	Pašvaldība
		66	Dzīvokļu īpašnieku biedrību skaits	2012	5	10	8	KSU
	VTP4	67	Interaktīvs rīks internetā informācijas apmaiņai ar iedzīvotājiem	2012	nav	ir	150	Pašvaldība
		68	Plānošanas telpu skaits ar atbilstošu attīstāmu funkcionālo pakalpojumu grozu	2012	0	4	4	Pašvaldība
IAP7	VTP1	69	Sniegto pakalpojumu veidu skaits	2012	37	137	152	Pašvaldība
		70	Vidējais iedzīvotāju iesniegumu izskatīšanas laiks (dienas)	2012	21	14	11	Pašvaldība
	VTP2	71	Sniegto e-pakalpojumu skaits	2012	5	11	4	Pašvaldība
	VTP3	72	Organizēto tikšanos ar iedzīvotājiem skaits vidēji gadā	2011	5	6	13	Pašvaldība
		73	Iedzīvotāju īpatsvars, kuri ir, apmierināti ar Ķekavas novada pašvaldības darbu, %	2012	60	70	-	Pašvaldība



Atsauces

- ⁱ Latvijas nacionālais attīstības plāns 2021.–2027. gadam. Pārresoru koordinācijas centrs, Rīga, 2020.
- ⁱⁱ Rīgas plānošanas reģiona ilgtspējīgas attīstības stratēģija 2030. Rīgas plānošanas reģions, 2013.
- ⁱⁱⁱ Rīgas plānošanas reģiona Attīstības programma 2014.-2020.gadam. Rīgas plānošanas reģions, 2015.
- ^{iv} Bauskas novada pašvaldības attīstības programma 2021.-2027. gadam (publiskajai apspriešanai nodotā redakcija) (https://geolatvija.lv/geo/tapis#document_22966)
- ^v Ogres novada pašvaldības attīstības programma 2021.-2027. gadam (publiskajai apspriešanai nodotā redakcija) (https://geolatvija.lv/geo/tapis#document_18361)
- ^{vi} Salaspils novada pašvaldības attīstības programma 2019.-2025.gadam (https://geolatvija.lv/geo/tapis#document_13924)



ĶEKAVAS NOVADA ATTĪSTĪBAS PRPROGRAMMU 2021-2027 IZSTRĀDĀJA

Ķekavas novada teritorijas attīstības plānošanas dokumentu projektu izstrādes vadības darba grupa:

Darba grupas vadītājs – Juris Žilko, domes priekšsēdētājs, Finanšu komitejas vadītājs;

Darba grupas vadītāja vietnieks – Aivita Zavadska, Attīstības un būvniecības pārvaldes vadītāja;

Valts Variks – priekšsēdētāja otrais vietnieks; Jolanta Jansone – izpilddirektore; Linda Zaķe - Izglītības, kultūras un sporta pārvaldes vadītāja; Andra Vanaga – Īpašumu pārvaldes vadītāja vietniece; Agnese Mence Katkeviča – Sociālā dienesta vadītāja; Kristīne Danovska – Attīstības un būvniecības pārvaldes vadītājas vietniece; Iveta Zālīte - Attīstības un būvniecības pārvaldes teritorijas plānotāja; Inese Jēkabsons – Sociālo lietu komitejas priekšsēdētāja; Renārs Manuilovs – projektu vadītājs; Pauls Grants - Attīstības un būvniecības pārvaldes teritorijas plānotājs; Karīna Lāce – Administratīvā pārvaldes juridiskās daļas jurists- iepirkumu procesa vadītāja,

sadarbībā ar:

Ķekavas novada pašvaldības administrācijas speciālistiem, Baldones novada domes 2017.gada sasaukuma deputātiem; Ķekavas novada domes 2017.gada un 2021.gada sasaukuma deputātiem, Ķekavas novada pašvaldības padotības iestāžu speciālistiem, Ķekavas novada pašvaldības kapitālsabiedrību speciālistiem, Ķekavas novada pašvaldības aģentūru speciālistiem, Tūrisma informācijas centra un Jaunu ideju centra speciālistiem.

Pateicamies par līdzdalību un līdzdarību, vērtīgu padomu, konsultāciju un viedokļu sniegšanu:

- 2021.gada martā notikušās iedzīvotāju aptaujas 474 respondentiem, uzņēmēju aptaujas 29 respondentiem, nevalstisko organizāciju aptaujas 11 respondentiem;
- 2021.gada martā un maijā divās kārtās attālināti notikušo sešu tematisko darba grupu/domnīcu un četru teritoriālo darba grupu/domnīcu ~ 250 dalībniekiem;
- 2021.gada augustā četru klātienēs domnīcu sarunu 20 dalībniekiem;
- LU ZZGF Maģistru studiju programmas Telpiskās attīstības plānošanas programmas mācību spēkiem un 2021./2022.m.g. 1.kursa 14 studentiem par veikto studiju pētījumu 2021.g. novembrī/decembrī ar sagatavotiem priekšlikumiem Ķekavas novada teritorijas attīstības dokumentu izstrādei, un šī kursa studentei par 2022.gada februārī/martā prakses laikā ieguldīto darbu;
- 2021.gada novembrī/decembrī publiskās apspriešanas divu attālināto sanāksmju 70 dalībniekiem un no 24 privātpersonām un sabiedriskajām organizācijām par saņemtajiem 272 priekšlikumiem;
- 2022.gada aprīlī/maijā publiskās apspriešanas divu attālināto sanāksmju 5 dalībniekiem un no privātpersonas, un sabiedriskās organizācijas saņemtajiem priekšlikumiem;
- URBACT programmas projekta "Cities4CSR" (Pilsētas par korporatīvo sociālo atbildību) partneriem, ekspertiem un vietējās rīcības grupas dalībniekiem;
- 2022.gada jūnijā konsultatīvās sanāksmes ar izstrādes laikā aktīvāko sabiedrisko organizāciju pārstāvjiem no biedrības „Partnerība Daugavkrasts”, biedrības “Ķekavas novada uzņēmēju padome”, biedrības "Ūdensmalu attīstībai" un biedrības “Mežinieku apkaimes attīstībai”



kekavasnovads.lv

[instagram.com/kekavas_novads](https://www.instagram.com/kekavas_novads)

[facebook.com/KekavasNovads](https://www.facebook.com/KekavasNovads)

twitter.com/Kekavas_novads

Pasūtītājs:

Ķekavas novada pašvaldība

NMR kods: 90000048491,

Gaismas iela 19 k-9-1, Ķekava, Ķekavas novads, LV-2123,

e-pasts: novads@kekava.lv

Kontaktpersona par AP izstrādi: Kristīne Danovska,
Attīstības un būvniecības pārvaldes vadītājas vietniece,
tālr.: 29374340, e-pasts: kristine.danovska@kekava.lv

Izpildītājs:

SIA "Ķemers Business and Law Company" (KBLC)

VRN 44103061476

Murdu iela 19A, Salacgrīva, Salacgrīvas nov., LV-4033

e-pasts: info@kblc.lv

Kontaktpersona par IAS izstrādi: Edīte Ķemere,

projektu vadītāja, tālr.: 29285297,

e-pasts: edite.kemere@kblc.lv



www.kblc.lv