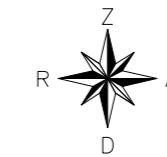
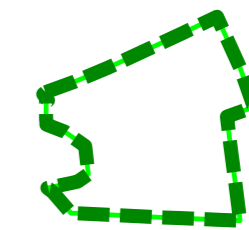


ZEMES IERICĪBAS PROJEKTS

M 1:1000



Detālplānojuma teritorijas shēma PIRMS robežu pārkarššanas



Detālplānojuma teritorijas shēma PĒC robežu pārkarššanas

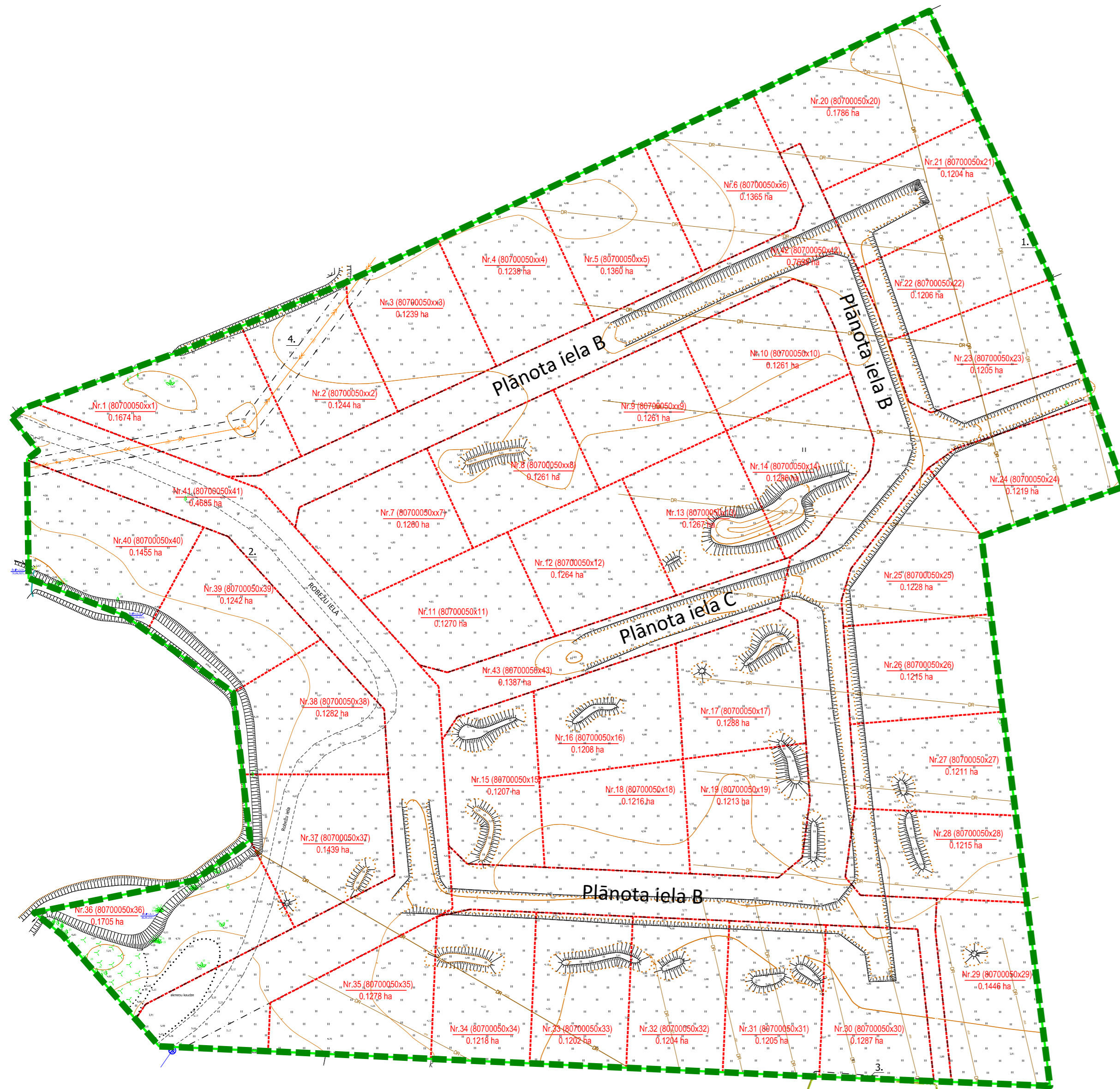


ESOŠĀS ZEMES VIENĪBAS			
Nr.	Kadastra apzīmējums	Adrese	Platības
1.	80700050114	Vižņi	6,56 ha

APZĪMĒJUMI	NOSAUKUMS
	Detālplānojuma teritorijas robeža
	Robežu pārkarššanas kvartāla robeža
	Esoša zemes vienības robeža ar robežpunktu
	Plānota zemes vienību robeža
	8070 005 0114 Zemes vienības kadastra apzīmējums
	Vižņi Zemes vienības adrese
	Nr.1 (80700050xx1) 0,1674 ha Plānotās zemes vienības numurs, plānotais kadastra apzīmējums un platība
	Nekustamā īpašuma apgrūtinājuma robeža


AIZSARGJOSLAS UN AGRŪTINĀJUMI, KAS ATRODAS DETĀLPLĀNOJUMA TERITORIJĀ	
7311090900	1. Vides un dabas resursu ķīmiskās aizsargjoslas teritorija ap pazemes ūdens ņemšanas vietu
7312030100	2. Eksploataācijas aizsargjoslas teritorija gar ielu vai ceļu - sarkanā līnija
7312050201	3. Eksploataācijas aizsargjoslas teritorija gar elektrisko tīklu kabeļu līniju
7312050601	4. Eksploataācijas aizsargjoslas teritorija ap elektrisko tīklu gaisvadu līniju pilsētās un ciemos ar nominālo spriegumu līdz 20 kilovoltiem

PROJEKTĒTĀS ZEMES VIENĪBAS UN AGRŪTINĀJUMI					
PROJEKTĒTĀS ZEMES VIENĪBAS				AGRŪTINĀJUMI	
Nr.	Projeklētā zemes vienība	Platības no esošajām zemes vienībām	Platības (ha)	Kartes Nr.	Klasifikācijas kods
1.	8070 005 0xx1	0,1674 ha no 8070 005 0114	0,1674	1	7311090900
2.	8070 005 0xx2	0,1244 ha no 8070 005 0114	0,1244	4	7312050601
3.	8070 005 0xx3	0,1239 ha no 8070 005 0114	0,1239	1	7311090900
4.	8070 005 0xx4	0,1238 ha no 8070 005 0114	0,1238	1	7311090900
5.	8070 005 0xx5	0,1360 ha no 8070 005 0114	0,1360	1	7311090900
6.	8070 005 0xx6	0,1365 ha no 8070 005 0114	0,1365	1	7311090900
7.	8070 005 0xx7	0,1260 ha no 8070 005 0114	0,1260	1	7311090900
8.	8070 005 0xx8	0,1261 ha no 8070 005 0114	0,1261	1	7311090900
9.	8070 005 0xx9	0,1261 ha no 8070 005 0114	0,1261	1	7311090900
10.	8070 005 0x10	0,1261 ha no 8070 005 0114	0,1261	1	7311090900
11.	8070 005 0x11	0,1270 ha no 8070 005 0114	0,1270	1	7311090900
12.	8070 005 0x12	0,1264 ha no 8070 005 0114	0,1264	1	7311090900
13.	8070 005 0x13	0,1267 ha no 8070 005 0114	0,1267	1	7311090900
14.	8070 005 0x14	0,1286 ha no 8070 005 0114	0,1286	1	7311090900
15.	8070 005 0x15	0,1207 ha no 8070 005 0114	0,1207	1	7311090900
16.	8070 005 0x16	0,1208 ha no 8070 005 0114	0,1208	1	7311090900
17.	8070 005 0x17	0,1288 ha no 8070 005 0114	0,1288	1	7311090900
18.	8070 005 0x18	0,1216 ha no 8070 005 0114	0,1216	1	7311090900
19.	8070 005 0x19	0,1213 ha no 8070 005 0114	0,1213	1	7311090900
20.	8070 005 0x20	0,1786 ha no 8070 005 0114	0,1786	1	7311090900
21.	8070 005 0x21	0,1204 ha no 8070 005 0114	0,1204	1	7311090900
22.	8070 005 0x22	0,1206 ha no 8070 005 0114	0,1206	1	7311090900
23.	8070 005 0x23	0,1205 ha no 8070 005 0114	0,1205	1	7311090900
24.	8070 005 0x24	0,1219 ha no 8070 005 0114	0,1219	1	7311090900
25.	8070 005 0x25	0,1228 ha no 8070 005 0114	0,1228	1	7311090900
26.	8070 005 0x26	0,1215 ha no 8070 005 0114	0,1215	1	7311090900
27.	8070 005 0x27	0,1211 ha no 8070 005 0114	0,1211	1	7311090900
28.	8070 005 0x28	0,1215 ha no 8070 005 0114	0,1215	1	7311090900
29.	8070 005 0x29	0,1446 ha no 8070 005 0114	0,1446	1	7311090900
30.	8070 005 0x30	0,1287 ha no 8070 005 0114	0,1287	1	7311090900
31.	8070 005 0x31	0,1205 ha no 8070 005 0114	0,1205	1	7311090900
32.	8070 005 0x32	0,1204 ha no 8070 005 0114	0,1204	1	7311090900
33.	8070 005 0x33	0,1202 ha no 8070 005 0114	0,1202	1	7311090900
34.	8070 005 0x34	0,1218 ha no 8070 005 0114	0,1218	1	7311090900
35.	8070 005 0x35	0,1278 ha no 8070 005 0114	0,1278	1	7311090900
36.	8070 005 0x36	0,1705 ha no 8070 005 0114	0,1705	1	7311090900
37.	8070 005 0x37	0,1439 ha no 8070 005 0114	0,1439	1	7311090900
38.	8070 005 0x38	0,1282 ha no 8070 005 0114	0,1282	1	7311090900
39.	8070 005 0x39	0,1242 ha no 8070 005 0114	0,1242	1	7311090900
40.	8070 005 0x40	0,1455 ha no 8070 005 0114	0,1455	1	7311090900
41.	8070 005 0x41	0,4685 ha no 8070 005 0114	0,4685	1	7311090900
42.	8070 005 0x42	0,7697 ha no 8070 005 0114	0,7698	1	7312030100
43.	8070 005 0x43	0,1387 ha no 8070 005 0114	0,1387	1	7312050201
KOPĀ			6,5604		



DETĀLPLĀNOJUMA IZSTRĀDĒ PAREDZĒTIE ZEMES IERICĪBAS DARBI ATBILST NORMATĪVĀ AKTU PRAŠĪBĀM, KAS REGULĒ ZEMES IERICĪBAS PROJEKTA IZSTRĀDI

Zemes ierīcības darbos
 sertifikāta persona: _____ /paraksts/ _____ /atspriežums/ _____
 2022.gada _____



Projekta vadītāja	Sertifikāta Nr. 1-00380	Pasūtītājs	DETĀLPLĀNOJUMS nekustamajam īpašumam "Vižņi", Katlakalnā, Ķekavas pagastā, Ķekavas novadā	<p>SIA "METRUM H", Reģ.Nr.40103606098 Gertrīdes iela 47-3, Rīga, LV-1011 www.metrum.lv</p>
Grafisko daļu izstrādāja	Sertifikāta Nr. CA0020	Pasūtītājs	Fiziska persona	
Kartes datļ: topogrāfiskais plāns M 1:500 (uzm. SIA "METRUM"); reģistrēts pašvaldības ADTI datu bāzē ar Nr.TP 224544; Latvijas ģeodēziskā koordinātu sistēma (LKS-92 TM), LAS 2000.5, mēroga koef. 0,999602		Līguma Nr.	H-21-00009	
		Lapas nosaukums	ZEMES IERICĪBAS PROJEKTS	
		Mērogs	Lapa	Lapu skaits
		M 1:1000	6	6